

DECYZJA 5/I/2024
o lokalizacji inwestycji celu publicznego

Na podstawie art. 4 ust. 2 pkt 1, art 50 ust. 1 i 4, art. 51 ust. 1 pkt. 2, art. 52, art. 53 ust. 3 i 4, art. 54, art. 56 ustawy z dnia 27 marca 2003 r. o planowaniu i zagospodarowaniu przestrzennym (T.j. Dz. U. z 2024 r. poz. 1130) oraz zgodnie z art. 104 ustawy z dnia 14 czerwca 1960 r. - Kodeks postępowania administracyjnego (T.j. Dz. U. z 2024 r. poz. 572) po rozpatrzeniu wniosku z dnia 18.07.2024 r. (data wpływu wniosku: 18.07.2024 r.) złożonego przez Spółkę BEE Sępopol Sp. z o.o., ul. Plac Trzech Krzyży 10/14, 00-499 Warszawa, w imieniu i na rzecz której występuje Pan Kamil Brodziński, ul. Mielżyńskiego 14, 61-725 Poznań

U S T A L A M

na rzecz Spółki BEE Sępopol Sp. z o.o. warunki dla lokalizacji inwestycji celu publicznego polegającego na budowie linii (sieci) kablowych średniego napięcia 30 kV na działkach o nr ew. 13/18, 23, 9/13, 21 i 2/15 obręb Gaj oraz 31 obręb Gierkiny, gmina Sępopol.

- 1. Funkcja zabudowy i zagospodarowania terenu: Linie elektroenergetyczne przesyłowe (kod PKOB: 2214).**
- 2. Rodzaj inwestycji: budowa linii (sieci) kablowych średniego napięcia 30 kV na działkach o nr ew. 13/18, 23, 9/13, 21 i 2/15 obręb Gaj oraz 31 obręb Gierkiny, gmina Sępopol - linie rozgraniczające teren inwestycji określają załączniki nr 1-7 do niniejszej decyzji.**
- 3. Warunki i szczegółowe zasady zagospodarowania terenu oraz jego zabudowy.**
 - 3.1. Uwarunkowania przestrzenne.**
 - a) Dopuszcza się budowę linii (sieci) kablowych średniego napięcia 30 kV łączących projektowane stacje falownikowo-transformatorowe zlokalizowane na terenie projektowanej farmy fotowoltaicznej PV Sępopol z projektowaną stacją elektroenergetyczną GPO Sępopol.
 - b) Powierzchnia terenu objęta wnioskowaną inwestycją: 3,7 km².
 - c) Maksymalna łączna długość projektowanych linii (sieci) kablowych średniego napięcia 30 kV: maks. 21,0 km.
 - d) Dopuszcza się instalację innych obiektów i urządzeń niezbędnych do wykonania przedmiotowej sieci.
 - e) Budowa planowanej inwestycji – wg. wytycznych i na warunkach Rejonu Energetycznego.
 - f) Przejścia pod drogami oraz ciekami wodnymi należy wykonać metodą przecisku lub przewiertu sterowanego w rurach osłonowych z PE lub stali.
 - g) Prace ziemne oraz inne prace z wykorzystaniem sprzętu mechanicznego lub urządzeń technicznych wykonywane w obrębie korzeni lub pnia drzewa, a także w obrębie korzeni lub pędów krzewu należy przeprowadzić w sposób najmniej szkodzący drzewom i krzewom. W przypadku konieczności realizacji inwestycji w obrębie brył korzeniowych zaleca się stosowanie metod bezwykopowych.
 - h) Należy spełnić wymagania zawarte w ustawie z dnia 7 lipca 1994 r. Prawo budowlane (T.j. Dz. U. z 2024 r. poz. 725 z późn. zm.), w rozporządzeniu Ministra Rozwoju z dnia 11 września 2020 r. w sprawie szczegółowego zakresu i formy projektu budowlanego (T.j. Dz. U. z 2022 r. poz. 1679 z późn. zm.), w rozporządzeniu Ministra Infrastruktury z dnia 12 kwietnia 2002 r. w sprawie warunków technicznych, jakim powinny odpowiadać budynki i ich usytuowanie (T.j. Dz. U. z 2022 r. poz. 1225 z późn. zm.).
 - 3.2. Linie zabudowy.**

Pozostałe warunki zgodne z rozporządzeniem w sprawie warunków technicznych, jakim powinny odpowiadać budynki i ich usytuowanie (T.j. Dz. U. z 2022 r. poz. 1225 z późn. zm.).

4. Warunki wynikające z przepisów szczególnych.

- a) Odległość zabudowy od istniejących urządzeń podziemnych i naziemnych powinna być zgodna z PN-76/E-05125 elektroenergetyczne i sygnalizacyjne linie kablowe. Projektowanie i budowa (zmiany biul. PKNM i J nr 1 – 2/79, poz. 2; nr 4/81, poz. 2; nr 4/81, poz. 29).
- b) Dokumentację budowlaną należy wykonać zgodnie z Rozporządzeniem Ministra Rozwoju z dnia 11 września 2020 r. w sprawie szczegółowego zakresu i formy projektu budowlanego (T.j. Dz. U. z 2022 r. poz. 1679 z późn. zm.).
- c) Obiekty budowlane, budowle i związane z nimi urządzenia zaprojektować zgodnie z rozporządzeniem Ministra Infrastruktury z dnia 12 kwietnia 2002 r. w sprawie warunków technicznych, jakim powinny odpowiadać budynki i ich usytuowanie (T. j. Dz. U. z 2022 r. poz. 1225 z późn. zm.).
- d) Obiekt budowlany wraz ze związanymi z nim urządzeniami budowlanymi należy, biorąc pod uwagę przewidywany okres użytkowania, projektować i budować w sposób określony w przepisach, w tym techniczno – budowlanych oraz zgodnie z zasadami wiedzy technicznej (ustawa z dnia 7 lipca 1994 r. – Prawo budowlane (T.j. Dz. U. z 2024 r. poz. 725 z późn. zm.).
- e) Zasady obsługi komunikacyjnej terenu – zgodnie z ustawą z dnia 21 marca 1985 r. o drogach publicznych (T. j. Dz. U. z 2024 r. poz. 320).
- f) Projekt budowlany powinien być sporządzony przez uprawnionego projektanta wpisanego na listę członków właściwej izby samorządu zawodowego, w zakresie przewidzianym w Prawie budowlanym (T.j. Dz. U. z 2024 r. poz. 725 z późn. zm.).
- g) Przy projektowaniu i realizacji przedmiotowej inwestycji należy uwzględnić istniejące na jej obszarze sieci infrastruktury technicznej, w porozumieniu z właścicielami tych sieci. W przypadku kolizji planowanej inwestycji z istniejącymi elementami infrastruktury technicznej, należy je przebudować w uzgodnieniu z dysponentem sieci.

5. Warunki wynikające z ochrony środowiska oraz dziedzictwa kulturowego.

5.1. Warunki wynikające z ochrony środowiska.

- a) Teren inwestycji znajduje się na obszarze specjalnej ochrony Natura 2000 „Ostoja Warmińska” (kod obszaru: PLB280015), ustanowionego na mocy rozporządzenia Ministra Środowiska z dnia 21 lipca 2004 r. w sprawie obszarów specjalnej ochrony ptaków Natura 2000 (Dz.U.04.229.2313).
- b) Projektowana inwestycja nie należy do rodzaju przedsięwzięć mogących znacząco oddziaływać na środowisko w rozumieniu przepisów Rozporządzenia Rady Ministrów z dnia 10 września 2019 r. w sprawie przedsięwzięć mogących znacząco oddziaływać na środowisko (T.j. Dz. U. z 2019 r. poz. 1839 z późn. zm.).
- c) Należy stosować przepisy m. in. ustawy z dnia 27 kwietnia 2001 r. Prawo ochrony środowiska (T.j. Dz. U. z 2024 r. poz. 54 z późn. zm.), ustawy z dnia 20 lipca 2017 r. Prawo wodne (T.j. Dz. U. z 2024 r. poz. 1087 z późn. zm.), ustawy z dnia 14 grudnia 2012 r. o odpadach (T.j. Dz. U. z 2023 r. poz. 1587 z późn. zm.), Rozporządzenia Ministra Środowiska z dnia 14 czerwca 2007 r. w sprawie dopuszczalnych poziomów hałasu w środowisku (T.j. Dz. U. z 2014 r. poz. 112).

5.2. Warunki wynikające z ochrony dziedzictwa kulturowego.

- a) Na działkach objętych wnioskowaną inwestycją (miejscowość Gaj) zlokalizowany jest park dworski oraz zespół dworsko-parkowo-folwarczny w m. Gaj, które ujęte zostały w ewidencji zabytków na podstawie ustawy z dnia 23.07.2003 r. o ochronie zabytków i opiece nad zabytkami. Teren parku dworskiego wpisano do rejestru zabytków na podstawie art. 7 ust. 1 ustawy z dnia 23 lipca 2003 r. o ochronie zabytków i opiece nad zabytkami decyzją nr KL-II-5347-87/84 z dn. 19.10.1984 r., natomiast teren zespołu dworsko-parkowo-folwarcznego wpisano do rejestru zabytków na podstawie art. 22 ust. 2 ustawy z dnia 23 lipca 2003 r. o ochronie zabytków i opiece nad zabytkami, decyzją WEZ Z-18 z dn. 01.01.1999 r. Zakres wniosku o ustalenie lokalizacji inwestycji celu publicznego dla linii kablowych SN 30 kV nie ingeruje w obszar chroniony, a projektowane linie będą posadowione poza terenem objętym ochroną konserwatorską. Prace związane z budową sieci elektroenergetycznej będą prowadzone w odległości co najmniej 3-5 m od granicy obszaru chronionego oraz z wykluczeniem naruszenia terenu parku krajobrazowego lub zniszczenia substancji zabytkowej.
- b) W zakresie ochrony konserwatorskiej obowiązują nakazy i zakazy określone w przepisach ustawy z dnia 23 lipca 2003 r. o ochronie zabytków i opiece nad zabytkami (T.j. Dz. U. z 2024 r. poz. 1292)
- c) Zgodnie z art. 5 pkt. 3, 4 ustawy z dnia 23 lipca 2003 r. o ochronie zabytków i opiece nad zabytkami (T.j. Dz. U. z 2024 r. poz. 1292) opieka nad zabytkiem sprawowana przez jego właściciela lub posiadacza i polega, w szczególności na zapewnieniu warunków zabezpieczenia i utrzymania zabytku

oraz jego otoczenia w jak najlepszym stanie, a także korzystania z zabytku w sposób zapewniający trwałe zachowanie jego wartości.

- d) Zgodnie z ustawą z dnia 23 lipca 2003 r. o ochronie zabytków i opiece nad zabytkami (T.j. Dz. U. z 2024 r. poz. 1292), kto w trakcie prowadzenia robót budowlanych lub ziemnych odkrył przedmiot, co do którego istnieje przypuszczenie, iż jest on zabytkiem, jest obowiązany: wstrzymać wszelkie roboty mogące uszkodzić lub zniszczyć odkryte przedmioty, zabezpieczyć, przy użyciu dostępnych środków, ten przedmiot i miejsce jego odkrycia, niezwłocznie zawiadomić o tym właściwego Wojewódzkiego Konserwatora Zabytków, a jeśli nie jest to możliwe, Burmistrza Sępopola.

6. Obsługa w zakresie infrastruktury technicznej i komunikacji.

- a) Dojazd do terenu inwestycji z drogi i działek, przez które przebiega projektowana inwestycja.
b) Przy projektowaniu i realizacji przedmiotowej inwestycji należy uwzględnić istniejące na jej obszarze sieci infrastruktury technicznej, w porozumieniu z właścicielami tych sieci.
c) Przejście przez drogi należy zrealizować na warunkach określonych przez zarządcę drogi. Zgodnie z art. 39 ust. 1 pkt 1 ustawy o drogach publicznych (T.j. Dz. U. z 2024 r. poz. 320), trasę wzdłuż dróg publicznych lokalizuje się poza pasem drogowym. W szczególnych przypadkach, zgodnie z art. 39 ust. 3. ww. ustawy, dopuszcza się lokalizowanie urządzeń podziemnych w pasie drogowym za zgodą właściwego zarządcy drogi
d) Należy stosować przepisy ustawy z dnia 21 marca 1985 r. o drogach publicznych (T.j. Dz. U. z 2024 r. poz. 320).

7. Ochrona gruntów rolnych i leśnych.

- a) Zgodnie z art. 7 ustawy z dnia 3 lutego 1995 r. o ochronie gruntów rolnych i leśnych (T. j. Dz. U. z 2024 r. poz. 82) realizacja inwestycji nie wymaga zgody na zmianę przeznaczenia gruntów rolnych na cele nierolnicze, ponieważ dotyczy podziemnej infrastruktury technicznej i nie zmienia przeznaczenia gruntu (art. 4 pkt 6 ustawy), a zatem inwestycja nie wymaga wyłączenia gruntów z produkcji rolnej. Po realizacji inwestycji grunt należy przywrócić do stanu pierwotnego. Linie rozgraniczające teren inwestycji nie obejmują gruntów leśnych klasy LsIV na działce o nr ew. 2/15.

8. Wymagania dotyczące ochrony interesów osób trzecich.

- 8.1. Inwestycję sytuować i roboty prowadzić przy uwzględnieniu wymagań dotyczących ochrony uzasadnionych interesów osób trzecich – w szczególności określonych w art. 5, ust. 1 i 2 Ustawy z dnia 7 lipca 1994 r. – Prawo budowlane (T. j. Dz. U. z 2024 r. poz. 725 z późn. zm.).
8.2. Inwestycja nie powinna być uciążliwa dla otoczenia, nie może pogarszać warunków użytkowania nieruchomości sąsiednich (dojazdy, parkowanie, funkcje obiektu). Uciążliwość inwestycji nie może wykroczać poza granice działki oraz ograniczać inwestowania na sąsiednich działkach, a także negatywnie wpływać na środowisko.
8.3. Przed rozpoczęciem budowy należy uzyskać zgodę właścicieli gruntów na realizowanie na ich gruntach inwestycji infrastrukturalnej. Inwestor winien zapewnić właścicielom nieruchomości pełną odbudowę uszkodzonego robotami budowlanymi zagospodarowania terenu. W czasie budowy winien zapewnić dojazd do wszystkich nieruchomości.
8.4. Decyzja niniejsza nie rodzi praw do terenu oraz nie narusza własności i uprawnień osób trzecich.

9. Niezbędne dokumenty i uzgodnienia.

- 9.1. W zakresie uzyskania pozwolenia na budowę lub zgłoszenia rozpoczęcia budowy i zamiaru wykonania robót budowlanych niewymagających pozwolenia na budowę - należy stosować przepisy ustawy Prawo budowlane (T.j. Dz. U. z 2024 r. poz. 725 z późn. zm.).
9.2. W zależności od rodzaju inwestycji projekt budowlany wymaga uzgodnienia zgodnie z art. 28b ustawy z dnia 17 maja 1989 r. Prawo geodezyjne i kartograficzne (T.j. Dz. U. z 2024 r. poz. 1151 ze zm).

UZASADNIENIE

Dnia 18.07.2024 r. wpłynął wniosek o ustalenie lokalizacji inwestycji celu publicznego polegającego na budowie linii (sieci) kablowych średniego napięcia 30 kV na działkach o nr ew. 13/18, 23, 9/13, 21 i 2/15 obręb Gaj oraz 31 obręb Gierkiny, gmina Sępopol.

Zgodnie z art. 6 pkt. 2 ustawy o gospodarce nieruchomościami z dnia 21 sierpnia 1997 roku (T.j. Dz. U. z 2024 r. poz. 1145) (tj. „budowa i utrzymanie ciągów drenazowych, przewodów

i urzędzeń służących do przesyłania lub dystrybucji płynów, pary, gazów i energii elektrycznej, a także innych obiektów i urzędzeń niezbędnych do korzystania z tych przewodów i urzędzeń;”) przedmiotowe zamierzenie budowlane należy do inwestycji celu publicznego.

Z uwagi na fakt, iż wnioskowany teren nie posiada uchwalonego miejscowego planu zagospodarowania przestrzennego, zgodnie z art. 50 ust. 1 ustawy o planowaniu i zagospodarowaniu przestrzennym, należało ustalić lokalizację inwestycji celu publicznego w drodze decyzji.

Na podstawie art. 61 Kodeksu postępowania administracyjnego oraz art. 53 ust. 1 i art. 53 ust. 4 pkt. 9 w/w ustawy o planowaniu i zagospodarowaniu przestrzennym przeprowadzono stosowne postępowanie administracyjne. W wyniku przeprowadzonej analizy materiałów źródłowych stwierdzono, że istnieje możliwość budowy linii (sieci) kablowych średniego napięcia 30 kV na działkach o nr ew. 13/18, 23, 9/13, 21 i 2/15 obręb Gaj oraz 31 obręb Gierkiny, gmina Sępólno.

Zgodnie z wymogami określonymi w art. 50 ust. 4 ustawy o planowaniu i zagospodarowaniu przestrzennym projekt niniejszej decyzji sporządzony został przez osobę posiadającą kwalifikacje do wykonywania zawodu urbanisty na terytorium Rzeczypospolitej Polskiej uzyskane na podstawie ustawy z dnia 15 grudnia 2000 r. o samorządach zawodowych architektów oraz inżynierów budownictwa (T.j. Dz. U. z 2023 r. poz. 551).

Zgodnie z art. 53 ust. 4 pkt 2 po upływie 2 tygodni uzgodnienie z Wojewódzkim Konserwatorem Zabytków należy uznać za uzgodnione.

Zgodnie z art. 53 ust. 4 pkt 6 uzyskano uzgodnienie ze Starostą Powiatu jako organem właściwym do uzgadniania w zakresie ochrony gruntów rolnych (Postanowienie NR OŚ.673.227.2024 z dnia 24 września 2024 r.)

Zgodnie z art. 53 ust. 4 pkt 6 uzyskano uzgodnienie z Regionalną Dyrekcją Lasów Państwowych jako organem właściwym do uzgadniania w zakresie ochrony gruntów leśnych (Postanowienie NR ZS.224.547.2024 z dnia 24 września 2024 r.)

Zgodnie z art. 53 ust. 4 pkt 6 uzyskano uzgodnienie z Państwowym Gospodarstwem Wodnym Wody Polskie jako organem właściwym do uzgadniania w zakresie melioracji oraz obszarów szczególnego zagrożenia powodzią (Postanowienie NR BO.ZPU.521.1.166.2024 z dnia 24 września 2024 r.)

Zgodnie z art. 53 ust. 4 pkt 8 po upływie 21 dni uzgodnienie z Regionalnym Dyrektorem Ochrony Środowiska w odniesieniu do obszarów objętych ochroną na podstawie przepisów o ochronie przyrody należy uznać za uzgodnione.

Zgodnie z art. 53 ust. 4 pkt 9 uzyskano uzgodnienie z zarządcą drogi powiatowej jako organem właściwym do uzgadniania w zakresie obszarów przyległych do pasa drogowego (Postanowienie NR ZDP-DT.4061.75.2024 z dnia 30 września 2024 r.)

Zgodnie z art. 53 ust. 4 pkt 2a uzyskano uzgodnienie z Państwową Inspekcją Sanitarną w odniesieniu do wymagań higienicznych i zdrowotnych (Postanowienie NR ZNS.9022.2.147.2024.KI z dnia 23 września 2024 r.)

POUCZENIE

Wnioskodawcy, który nie uzyskał prawa do terenu, nie przysługuje roszczenie o zwrot nakładów poniesionych w związku z otrzymaniem decyzji. Nie stwierdza się nieważności decyzji o ustaleniu lokalizacji celu publicznego, jeżeli od dnia jej doręczenia lub ogłoszenia minęło 12 miesięcy. Art. 158 § 2 Kodeksu postępowania administracyjnego stosuje się odpowiednio (art. 53 ust. 7 ustawy o planowaniu i zagospodarowaniu przestrzennym).

Nie uchyla się decyzji o ustaleniu lokalizacji celu publicznego w przypadku wznowienia postępowania na podstawie art. 145 §1 pkt. 4 Kpa, jeżeli upłynęło 12 miesięcy od dnia jej doręczenia lub ogłoszenia, zgodnie z art. 53 ust. 7 w/w ustawy o planowaniu i zagospodarowaniu przestrzennym.

Burmistrz Sępólna jest obowiązany, za zgodą strony, na rzecz której decyzja niniejsza została wydana, do przeniesienia tej decyzji na rzecz innej osoby, jeżeli przyjmuje ona wszystkie warunki wydane w tej decyzji. Stronami w postępowaniu o przeniesienie decyzji są jedynie podmioty, między którymi ma być dokonane jej przeniesienie.

Od niniejszej decyzji służy stronom odwołanie do Samorządowego Kolegium Odwoławczego w Olsztynie. Odwołanie wnosi się za pośrednictwem tutejszego organu w terminie 14 dni od dnia doręczenia decyzji.

W trakcie biegu terminu do wniesienia odwołania strona może zrzec się prawa do wniesienia odwołania wobec organu administracji publicznej, który wydał decyzję. Z dniem doręczenia organowi administracji publicznej oświadczenia o zrzeczeniu się prawa do wniesienia odwołania przez ostatnią ze stron postępowania, decyzja staje się ostateczna i prawomocna, co oznacza, iż decyzja podlega natychmiastowemu wykonaniu i brak jest możliwości zaskarżenia decyzji do Wojewódzkiego Sądu Administracyjnego. Nie jest możliwe skuteczne cofnięcie oświadczenia o zrzeczeniu się prawa do wniesienia odwołania.

Jeżeli niniejsza decyzja została wydana z naruszeniem przepisów postępowania, a konieczny do wyjaśnienia zakres sprawy ma istotny wpływ na jej rozstrzygnięcie, na zgodny wniosek wszystkich stron zawarty w odwołaniu, organ odwoławczy przeprowadza postępowanie wyjaśniające w zakresie niezbędnym do rozstrzygnięcia sprawy. Organ odwoławczy przeprowadza postępowanie wyjaśniające także wówczas, gdy jedna ze stron zawarła w odwołaniu wniosek o przeprowadzenie przez organ odwoławczy postępowania wyjaśniającego w zakresie niezbędnym do rozstrzygnięcia sprawy, a pozostałe strony wyraziły na to zgodę w terminie czternastu dni od dnia doręczenia im zawiadomienia o wniesieniu odwołania, zawierającego wniosek o przeprowadzenie przez organ odwoławczy postępowania wyjaśniającego w zakresie niezbędnym do rozstrzygnięcia sprawy.

Postępowanie w sprawie wymierzenia kary pieniężnej, o której mowa w art. 51 ust. 2 ustawy z dnia 27 marca 2003 r. o planowaniu i zagospodarowaniu przestrzennym (T.j. Dz. U. z 2024 r. 1130), wszczyna się z urzędu, jeżeli podmiot, który wystąpił z wnioskiem o ustalenie lokalizacji inwestycji celu publicznego, wniesie żądanie wymierzenia tej kary.

Załączniki.

1. Załącznik graficzny nr 1 - mapa w skali 1:2000.
2. Załącznik graficzny nr 2 - mapa w skali 1:2000.
3. Załącznik graficzny nr 3 - mapa w skali 1:2000.
4. Załącznik graficzny nr 4 - mapa w skali 1:2000.
5. Załącznik graficzny nr 5 - mapa w skali 1:2000.
6. Załącznik graficzny nr 6 - mapa w skali 1:2000.
7. Załącznik graficzny nr 7 - mapa w skali 1:2000.

Otrzymują:

1. Pełnomocnik inwestora Pan Kamil Brodziński ul. Mielżyńskiego 14, I piętro, pokój 119, 61-725 Warszawa
2. Strony postępowania wg rozdzielnika;
3. Starostwo Powiatowe ul. Lipowa 1, 11-200 Bartoszyce
4. a/a UM Sępól.

Projekt decyzji sporządził:

inż. urb. Wojciech Kwiatkowski

Kwalifikacje do wykonywania zawodu przyznane przez Północną Okręgową Izbę Urbanistów

Nr wpisu: G-272/2010

BURMISTRZ

Irena Wołoszuk

0 20 50 100 m



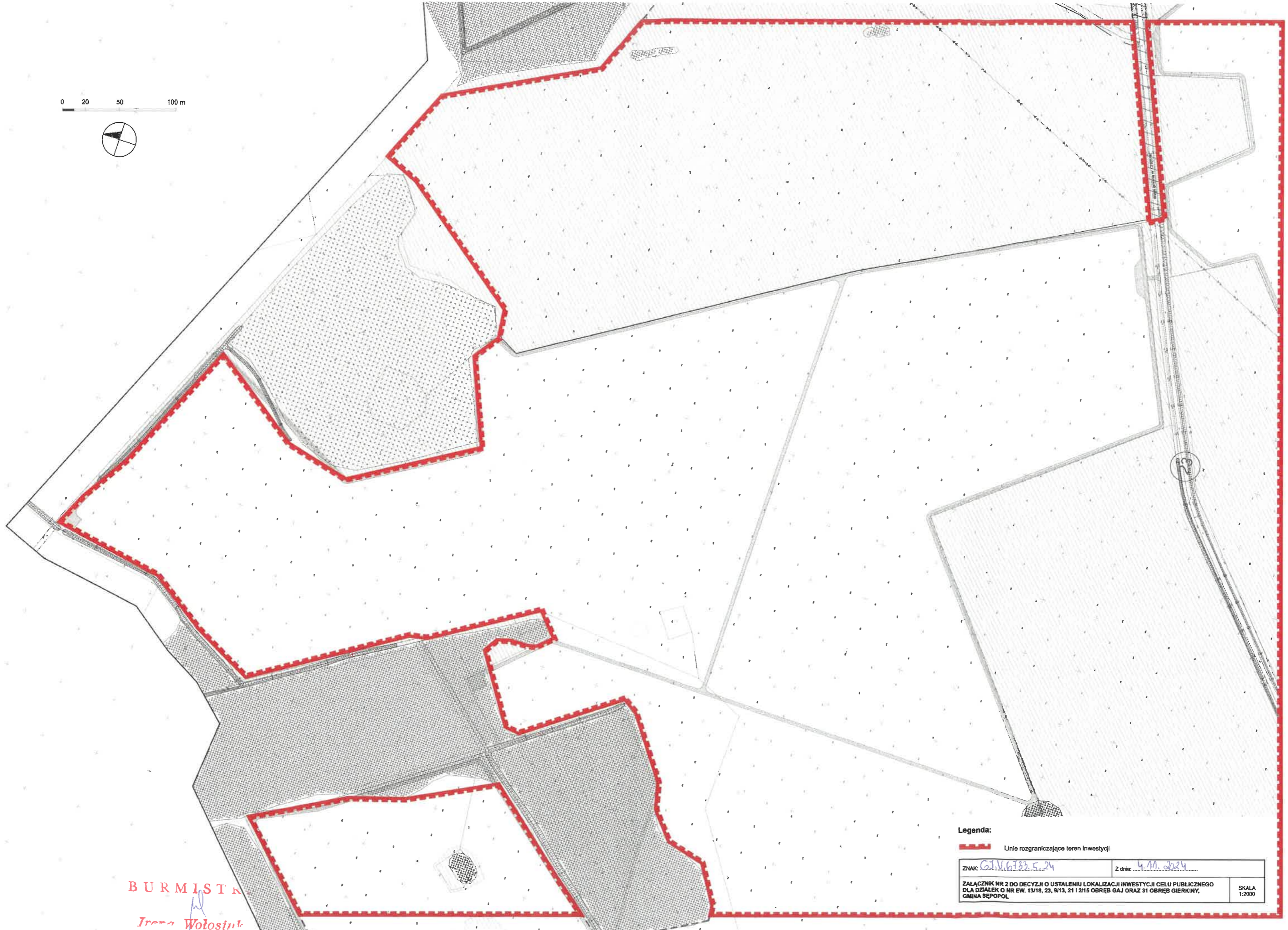
BURMISTRZ
Irena Wołoszuk

Legenda:

 Linie rozgraniczające teren inwestycji


ZNAK: <i>GN.6733.5.24</i>	Z dnia: <i>4.11.2024</i>
ZAŁĄCZNIK NR 1 DO DECYZJI O USTALENIU LOKALIZACJI INWESTYCJI CELU PUBLICZNEGO DLA DZIAŁEK O NR EW. 13/18, 23, 9/13, 21 I 2/15 OBRĘB GAJ ORAZ 31 OBRĘB GIERKINY, GMINA SEPOPOL	
SKALA 1:2000	

0 20 50 100 m



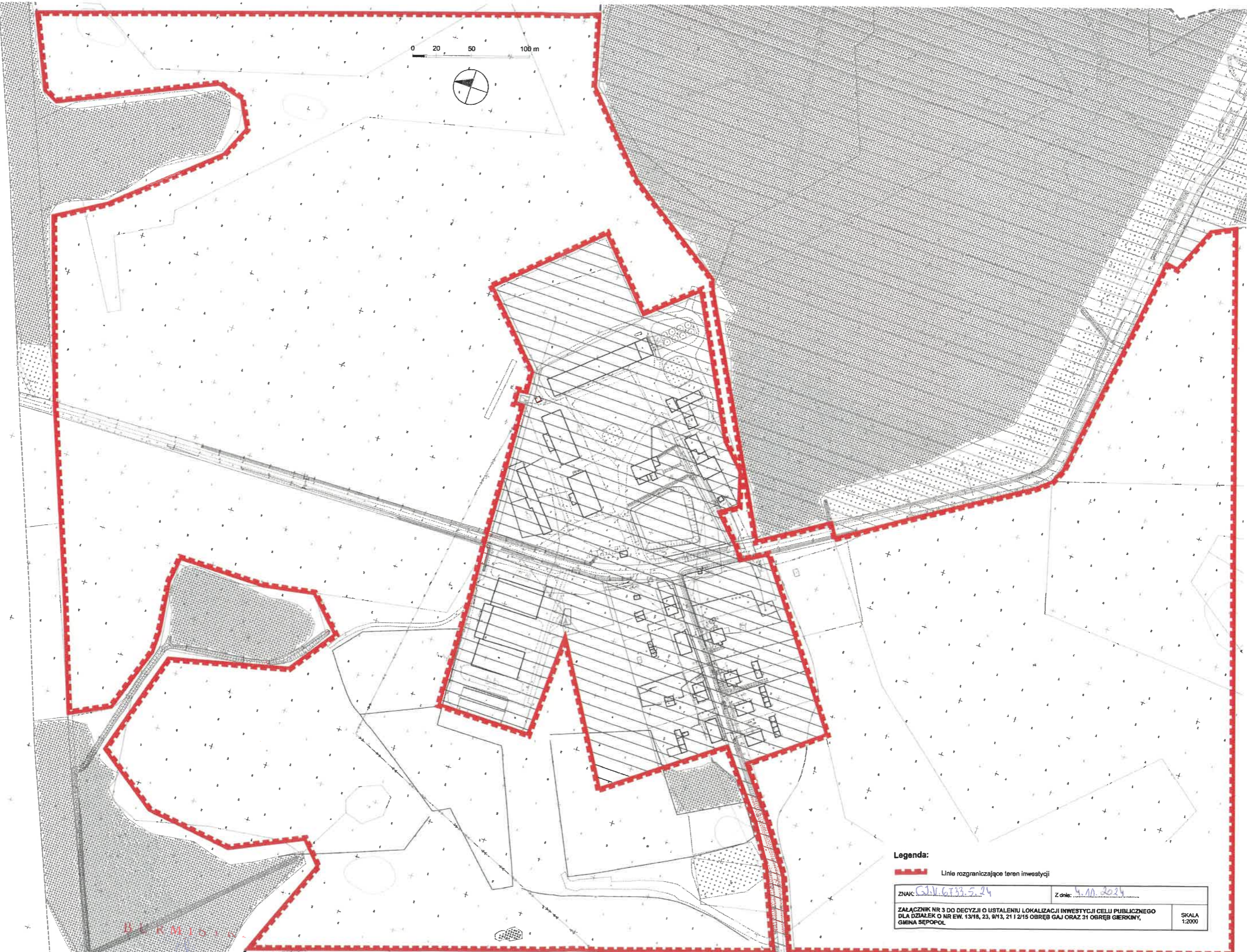
BURMISTRZ
Irena Wołosin

Legenda:

 Linie rozgraniczające teren inwestycji

ZNAK: <i>G1.V.6733.5.24</i>	Z dnia: <i>4.11.2024</i>
ZAŁĄCZNIK NR 2 DO DECYZJI O USTALENIU LOKALIZACJI INWESTYCJI CELU PUBLICZNEGO DLA DZIAŁEK O NR EW. 13/18, 23, 9/13, 21 I 2/15 OBRĘB GAJ ORAZ 31 OBRĘB GIERKINY, GMINA SEPOPOL	
SKALA 1:2000	


0 20 50 100 m



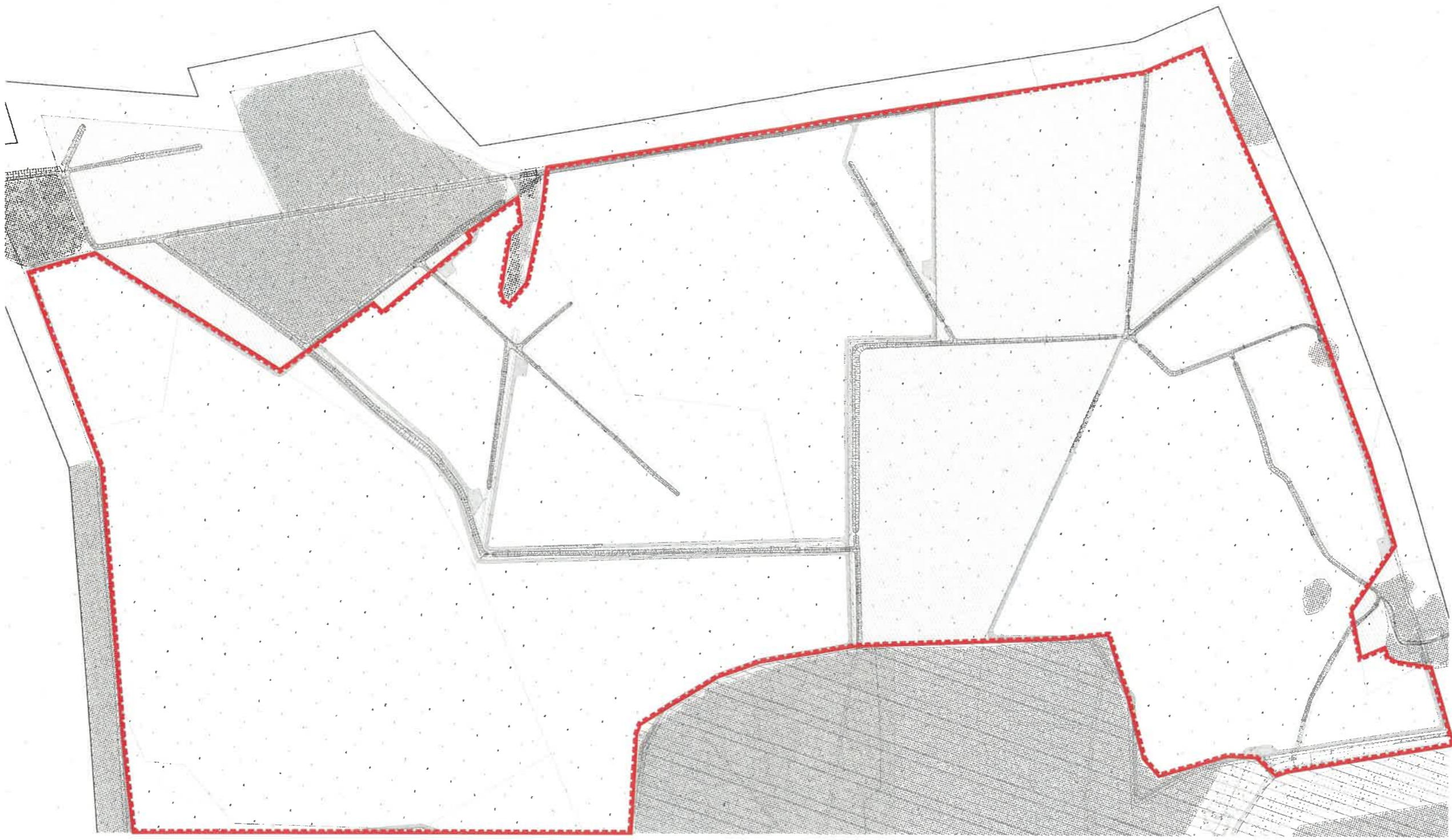
BURMISTRZ

Irena Wólczyńska

Legenda:

 Linie rozgraniczające teren inwestycji

ZNAK: <u>GJN.6133.5.24</u>	Z dnia: <u>4.10.2024</u>
ZAŁĄCZNIK NR 3 DO DECYZJI O USTALENIU LOKALIZACJI INWESTYCJI CELU PUBLICZNEGO DLA DZIAŁEK O NR EW. 13/16, 23, 9/13, 21 I 2/15 OBRĘB GAJ ORAZ 31 OBRĘB GIERKINY, GMINA SĘPOPOL.	
SKALA 1:2000	

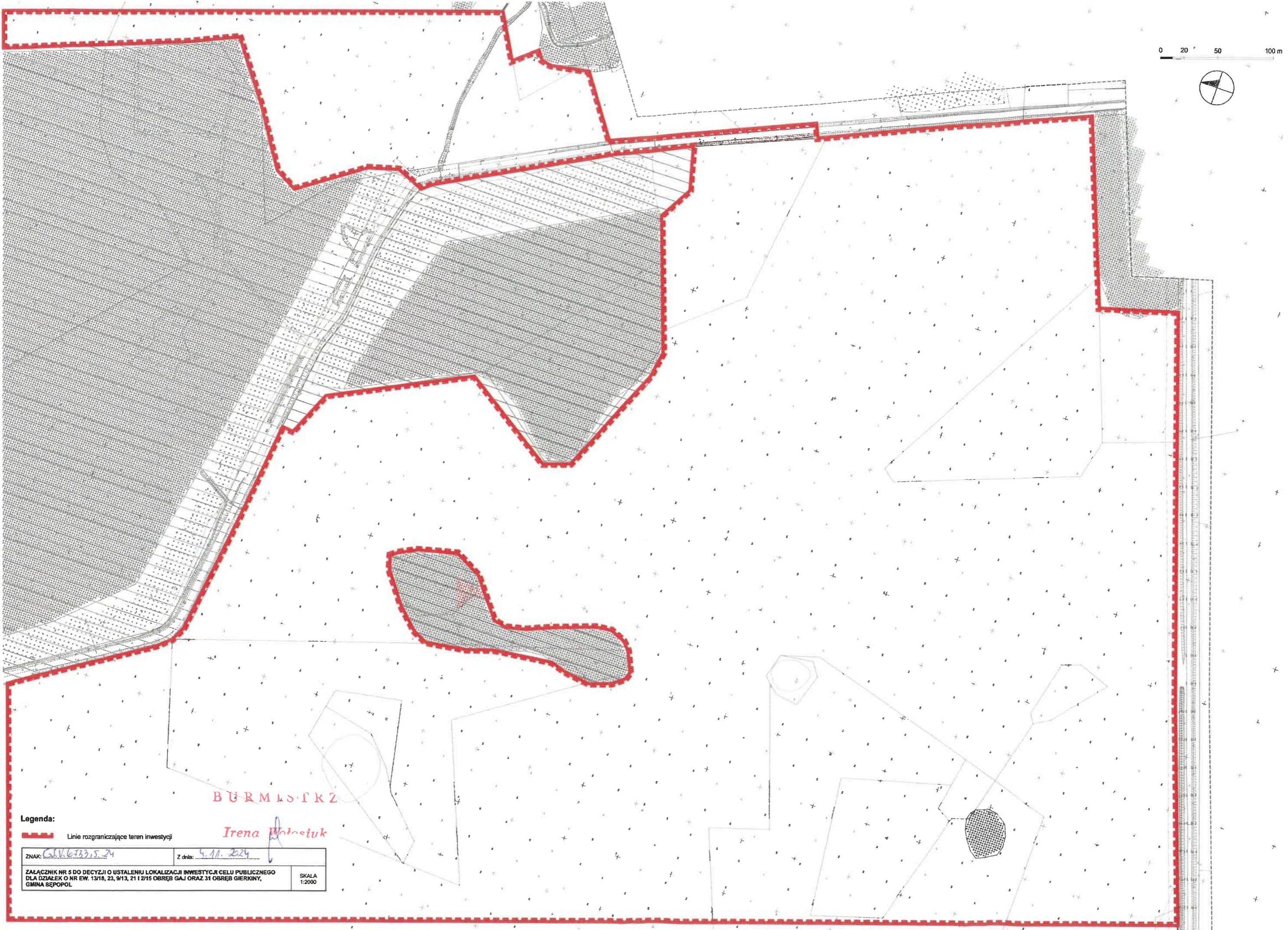


BURMISTRZ
Irena Wołoszuk

Legenda:
Linie rozgraniczające teren inwestycji

Znak: <i>GI.V.6733.5.24</i>	Z datą: <i>4.11.2024</i>
ZAŁĄCZNIK NR 4 DO DECYZJI O USTALENIU LOKALIZACJI INWESTYCJI CELE PUBLICZNEGO DLA DZIAŁEK O NR EW. 13/18, 25, W/13, 21 I 215 OBRĘB GAJ ORAZ 31 OBRĘB GIERKOWY, GMINA BIEPOŁKO.	
SKALA 1:2000	

0 20 50 100 m



BURMISTRZ

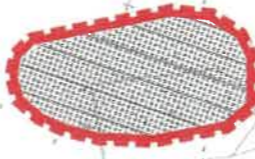
Irena Polosiuk

Legenda:


 Linie rozgraniczające teren inwestycji

ZNAK: <i>GI.V.6.33.5.24</i>	Z dnia: <i>4.11.2024</i>
ZAŁĄCZNIK NR 5 DO DECYZJI O USTALENIU LOKALIZACJI INWESTYCJI CELU PUBLICZNEGO DLA DZIAŁEK O NR EW. 13/18, 23, 9/13, 21 I 2/15 OBRĘB GAJ ORAZ 31 OBRĘB GIERKINY, GMINA SEPOPÓL	
SKALA 1:2000	

0 20 50 100 m



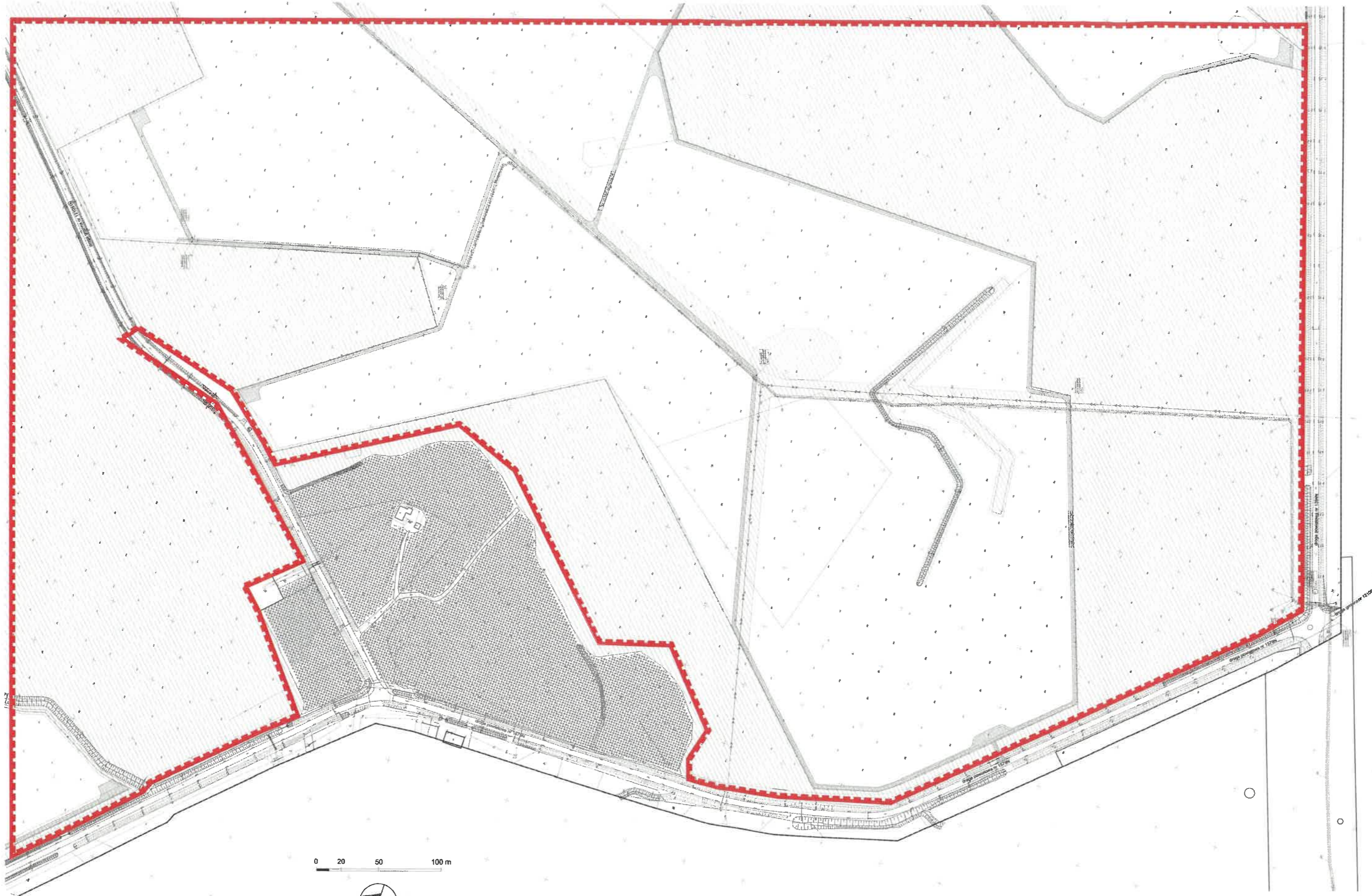
Legenda:

 Linie rozgraniczająca teren inwestycji

ZNAK: <i>GI.V.67.33.S.24</i>	Z dnia: <i>4.11.2024</i>
ZAŁĄCZNIK NR 6 DO DECYZJI O USTALENIU LOKALIZACJI INWESTYCJI CELU PUBLICZNEGO DLA DZIAŁEK O NR EW. 13/18, 23, 9/13, 21 I 2/15 OBRĘB GAJ ORAZ 31 OBRĘB GIERKINY, GMINA SEPOPOL	
SKALA 1:2000	

PROJEKTANT

Irena Wołosz




0 20 50 100 m



BURMISTRZ

Irena Wołoszuk

Legenda:

 Linie rozgraniczające teren inwestycji

ZNAK: <i>G.I.V.6733.5.24</i>	Z dnia: <i>4.11.2024</i>
ZAŁĄCZNIK NR 7 DO DECYZJI O USTALENIU LOKALIZACJI INWESTYCJI CELU PUBLICZNEGO DLA DZIAŁEK O NR EW. 13/18, 23, 9/13, 21 I 2/15 OBRĘB GAJ ORAZ 31 OBRĘB GIERKINY, GMINA SEPOPÓL	
SKALA 1:2000	

