Podgląd zawartości pliku GML

Informacje o pliku

Nazwa jednostki i identyfikator TERYT: **Sępopol (280106) / Powiat bartoszycki / WARMIŃSKO-MAZURSKIE**

Typ aktu planowania przestrzennego: **plan ogólny gminy (POG)**

Zawartość: **akt planowania przestrzennego lub zbiór aktów planowania przestrzennego**

Raport walidacji pliku

Dane w pliku są zgodne ze schematem aplikacyjnym oraz specyfikacją danych

Walidator wersja: 4.0.6
Plik o idIIP = PL.ZIPPZP.11839_280106-POG_1POG_20260617T122933 w dniu 14.07.2026 jest zgodny ze schematem aplikacyjnym GML Planowanie przestrzenne 2.0 oraz specyfikacją danych.
Adres serwisu: https://www.gov.pl/zagospodarowanieprzestrzenne
Adres usługi walidacji: https://aplikacje.gov.pl/app/gov_xml_validator

Zawartość pliku

Dokument zawiera:
Akty planowania przestrzennego: 1
Dokumenty formalne: 1
Strefy planistyczne: 806
Obszary uzupełnienia zabudowy: 294

Informacje ogólne o pliku GML:

Akt planowania przestrzennego

akt planowania przestrzennego	PL.ZIPPZP.11839_280106-POG_1POG_20260617T122933
identifier	https://www.gov.pl/zagospodarowanieprzestrzenne/app/AktPlanowaniaPrzestrzennego/PL.ZIPPZP.11839/280106-POG/1POG/20260617T122933
przestrzen nazw	PL.ZIPPZP.11839/280106-POG
lokalny id	1POG
wersja id	20260617T122933
poczatek wersji obiektu	2026-06-17T12:29:33
tytul	Plan ogólny gminy Sępopol
obowiazuje od	2026-08-31
obowiazuje do	obecnie
typ planu	plan ogólny gminy https://www.gov.pl/static/zagospodarowanieprzestrzenne/codelist/TypAktuPlanowaniaPrzestrzennegoKod/planOgolnyGminy
poziom hierarchii	lokalny https://inspire.ec.europa.eu/codelist/LevelOfSpatialPlanValue/local
status	w trakcie przyjmowania https://inspire.ec.europa.eu/codelist/ProcessStepGeneralValue/adoption
modyfikacja	nie

uklad odniesienia przestrzennego	EPSG 2178 (PL - 2000 - 7)
zasieg przestrzenny Nie można pobrać podglądu podkładu mapowego. Usługa WMTS jest teraz niedostępna.	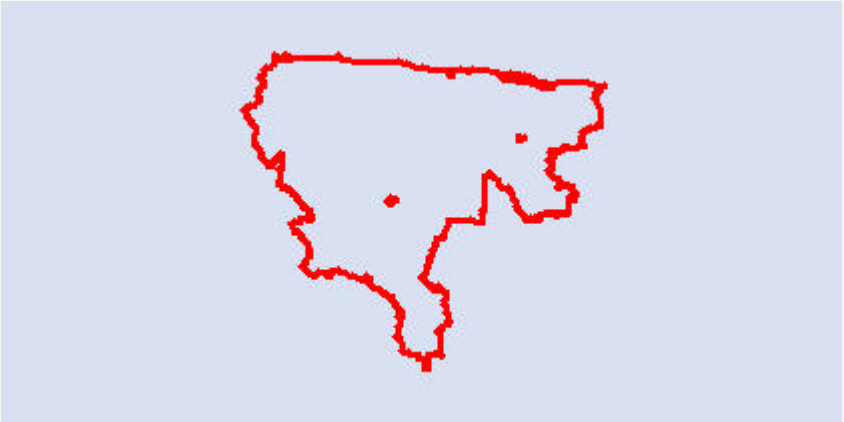
dokument przystepujacy	https://www.gov.pl/zagospodarowanieprzestrzenne/app/DokumentFormalny/PL.ZIPPZP.11839/280106-POG/IX.56.2024
wydzielenie planistyczne	https://www.gov.pl/zagospodarowanieprzestrzenne/app/StrefaPlanistyczna/PL.ZIPPZP.11839/280106-POG/1POG-2SI/20250827T115018
wydzielenie planistyczne	https://www.gov.pl/zagospodarowanieprzestrzenne/app/StrefaPlanistyczna/PL.ZIPPZP.11839/280106-POG/1POG-60SO/20260629T064843
wydzielenie planistyczne	https://www.gov.pl/zagospodarowanieprzestrzenne/app/StrefaPlanistyczna/PL.ZIPPZP.11839/280106-POG/1POG-33SI/20260617T065506
wydzielenie planistyczne	https://www.gov.pl/zagospodarowanieprzestrzenne/app/StrefaPlanistyczna/PL.ZIPPZP.11839/280106-POG/1POG-1SC/20260629T072321
wydzielenie planistyczne	https://www.gov.pl/zagospodarowanieprzestrzenne/app/StrefaPlanistyczna/PL.ZIPPZP.11839/280106-POG/1POG-2SC/20260629T064155
wydzielenie planistyczne	https://www.gov.pl/zagospodarowanieprzestrzenne/app/StrefaPlanistyczna/PL.ZIPPZP.11839/280106-POG/1POG-3SC/20260413T140244
wydzielenie planistyczne	https://www.gov.pl/zagospodarowanieprzestrzenne/app/StrefaPlanistyczna/PL.ZIPPZP.11839/280106-POG/1POG-4SC/20260413T131453
wydzielenie planistyczne	https://www.gov.pl/zagospodarowanieprzestrzenne/app/StrefaPlanistyczna/PL.ZIPPZP.11839/280106-POG/1POG-5SC/20260413T131507
wydzielenie planistyczne	https://www.gov.pl/zagospodarowanieprzestrzenne/app/StrefaPlanistyczna/PL.ZIPPZP.11839/280106-POG/1POG-6SC/20260413T131521
wydzielenie planistyczne	https://www.gov.pl/zagospodarowanieprzestrzenne/app/StrefaPlanistyczna/PL.ZIPPZP.11839/280106-POG/1POG-7SC/20260413T131539
wydzielenie planistyczne	https://www.gov.pl/zagospodarowanieprzestrzenne/app/StrefaPlanistyczna/PL.ZIPPZP.11839/280106-POG/1POG-8SC/20260413T131126
wydzielenie planistyczne	https://www.gov.pl/zagospodarowanieprzestrzenne/app/StrefaPlanistyczna/PL.ZIPPZP.11839/280106-POG/1POG-9SC/20260413T131157
wydzielenie planistyczne	https://www.gov.pl/zagospodarowanieprzestrzenne/app

	/StrefaPlanistyczna/PL.ZIPPZP.11839/280106-POG/1POG-1SI/20260629T072418
wydzielenie planistyczne	https://www.gov.pl/zagospodarowanieprzestrzenne/app/StrefaPlanistyczna/PL.ZIPPZP.11839/280106-POG/1POG-3SI/20250829T083057
wydzielenie planistyczne	https://www.gov.pl/zagospodarowanieprzestrzenne/app/StrefaPlanistyczna/PL.ZIPPZP.11839/280106-POG/1POG-4SI/20250902T070859
wydzielenie planistyczne	https://www.gov.pl/zagospodarowanieprzestrzenne/app/StrefaPlanistyczna/PL.ZIPPZP.11839/280106-POG/1POG-5SI/20250829T083057
wydzielenie planistyczne	https://www.gov.pl/zagospodarowanieprzestrzenne/app/StrefaPlanistyczna/PL.ZIPPZP.11839/280106-POG/1POG-7SI/20251120T090625
wydzielenie planistyczne	https://www.gov.pl/zagospodarowanieprzestrzenne/app/StrefaPlanistyczna/PL.ZIPPZP.11839/280106-POG/1POG-8SI/20251118T093639
wydzielenie planistyczne	https://www.gov.pl/zagospodarowanieprzestrzenne/app/StrefaPlanistyczna/PL.ZIPPZP.11839/280106-POG/1POG-9SI/20260622T131041
wydzielenie planistyczne	https://www.gov.pl/zagospodarowanieprzestrzenne/app/StrefaPlanistyczna/PL.ZIPPZP.11839/280106-POG/1POG-10SI/20260313T141012
wydzielenie planistyczne	https://www.gov.pl/zagospodarowanieprzestrzenne/app/StrefaPlanistyczna/PL.ZIPPZP.11839/280106-POG/1POG-11SI/20260629T064835
wydzielenie planistyczne	https://www.gov.pl/zagospodarowanieprzestrzenne/app/StrefaPlanistyczna/PL.ZIPPZP.11839/280106-POG/1POG-12SI/20251103T070806
wydzielenie planistyczne	https://www.gov.pl/zagospodarowanieprzestrzenne/app/StrefaPlanistyczna/PL.ZIPPZP.11839/280106-POG/1POG-13SI/20251103T072827
wydzielenie planistyczne	https://www.gov.pl/zagospodarowanieprzestrzenne/app/StrefaPlanistyczna/PL.ZIPPZP.11839/280106-POG/1POG-14SI/20260629T064843
wydzielenie planistyczne	https://www.gov.pl/zagospodarowanieprzestrzenne/app/StrefaPlanistyczna/PL.ZIPPZP.11839/280106-POG/1POG-15SI/20251127T142821
wydzielenie planistyczne	https://www.gov.pl/zagospodarowanieprzestrzenne/app/StrefaPlanistyczna/PL.ZIPPZP.11839/280106-POG/1POG-16SI/20260629T055410
wydzielenie planistyczne	https://www.gov.pl/zagospodarowanieprzestrzenne/app/StrefaPlanistyczna/PL.ZIPPZP.11839/280106-POG/1POG-17SI/20251103T071551
wydzielenie planistyczne	https://www.gov.pl/zagospodarowanieprzestrzenne/app/StrefaPlanistyczna/PL.ZIPPZP.11839/280106-POG/1POG-18SI/20251103T074008
wydzielenie planistyczne	https://www.gov.pl/zagospodarowanieprzestrzenne/app/StrefaPlanistyczna/PL.ZIPPZP.11839/280106-POG/1POG-21SI/20251118T092356
wydzielenie planistyczne	https://www.gov.pl/zagospodarowanieprzestrzenne/app

	/StrefaPlanistyczna/PL.ZIPPZP.11839/280106-POG/1POG-22SI/20251118T092248
wydzielenie planistyczne	https://www.gov.pl/zagospodarowanieprzestrzenne/app/StrefaPlanistyczna/PL.ZIPPZP.11839/280106-POG/1POG-24SI/20251118T093012
wydzielenie planistyczne	https://www.gov.pl/zagospodarowanieprzestrzenne/app/StrefaPlanistyczna/PL.ZIPPZP.11839/280106-POG/1POG-25SI/20251119T115229
wydzielenie planistyczne	https://www.gov.pl/zagospodarowanieprzestrzenne/app/StrefaPlanistyczna/PL.ZIPPZP.11839/280106-POG/1POG-26SI/20251118T112236
wydzielenie planistyczne	https://www.gov.pl/zagospodarowanieprzestrzenne/app/StrefaPlanistyczna/PL.ZIPPZP.11839/280106-POG/1POG-27SI/20251119T115837
wydzielenie planistyczne	https://www.gov.pl/zagospodarowanieprzestrzenne/app/StrefaPlanistyczna/PL.ZIPPZP.11839/280106-POG/1POG-28SI/20251119T115953
wydzielenie planistyczne	https://www.gov.pl/zagospodarowanieprzestrzenne/app/StrefaPlanistyczna/PL.ZIPPZP.11839/280106-POG/1POG-29SI/20251119T115536
wydzielenie planistyczne	https://www.gov.pl/zagospodarowanieprzestrzenne/app/StrefaPlanistyczna/PL.ZIPPZP.11839/280106-POG/1POG-30SI/20251119T120058
wydzielenie planistyczne	https://www.gov.pl/zagospodarowanieprzestrzenne/app/StrefaPlanistyczna/PL.ZIPPZP.11839/280106-POG/1POG-31SI/20260115T114830
wydzielenie planistyczne	https://www.gov.pl/zagospodarowanieprzestrzenne/app/StrefaPlanistyczna/PL.ZIPPZP.11839/280106-POG/1POG-5SJ/20251127T105346
wydzielenie planistyczne	https://www.gov.pl/zagospodarowanieprzestrzenne/app/StrefaPlanistyczna/PL.ZIPPZP.11839/280106-POG/1POG-6SJ/20250905T063543
wydzielenie planistyczne	https://www.gov.pl/zagospodarowanieprzestrzenne/app/StrefaPlanistyczna/PL.ZIPPZP.11839/280106-POG/1POG-7SJ/20251127T104855
wydzielenie planistyczne	https://www.gov.pl/zagospodarowanieprzestrzenne/app/StrefaPlanistyczna/PL.ZIPPZP.11839/280106-POG/1POG-8SJ/20251127T104844
wydzielenie planistyczne	https://www.gov.pl/zagospodarowanieprzestrzenne/app/StrefaPlanistyczna/PL.ZIPPZP.11839/280106-POG/1POG-9SJ/20251127T104830
wydzielenie planistyczne	https://www.gov.pl/zagospodarowanieprzestrzenne/app/StrefaPlanistyczna/PL.ZIPPZP.11839/280106-POG/1POG-10SJ/20250909T070837
wydzielenie planistyczne	https://www.gov.pl/zagospodarowanieprzestrzenne/app/StrefaPlanistyczna/PL.ZIPPZP.11839/280106-POG/1POG-11SJ/20250827T074337
wydzielenie planistyczne	https://www.gov.pl/zagospodarowanieprzestrzenne/app/StrefaPlanistyczna/PL.ZIPPZP.11839/280106-POG/1POG-12SJ/20251014T105328
wydzielenie planistyczne	https://www.gov.pl/zagospodarowanieprzestrzenne/app

	/StrefaPlanistyczna/PL.ZIPPZP.11839/280106-POG/1POG-13SJ/20260313T122836
wydzielenie planistyczne	https://www.gov.pl/zagospodarowanieprzestrzenne/app/StrefaPlanistyczna/PL.ZIPPZP.11839/280106-POG/1POG-14SJ/20250827T071952
wydzielenie planistyczne	https://www.gov.pl/zagospodarowanieprzestrzenne/app/StrefaPlanistyczna/PL.ZIPPZP.11839/280106-POG/1POG-15SJ/20251008T122603
wydzielenie planistyczne	https://www.gov.pl/zagospodarowanieprzestrzenne/app/StrefaPlanistyczna/PL.ZIPPZP.11839/280106-POG/1POG-16SJ/20251014T082724
wydzielenie planistyczne	https://www.gov.pl/zagospodarowanieprzestrzenne/app/StrefaPlanistyczna/PL.ZIPPZP.11839/280106-POG/1POG-17SJ/20251014T105122
wydzielenie planistyczne	https://www.gov.pl/zagospodarowanieprzestrzenne/app/StrefaPlanistyczna/PL.ZIPPZP.11839/280106-POG/1POG-18SJ/20251014T105122
wydzielenie planistyczne	https://www.gov.pl/zagospodarowanieprzestrzenne/app/StrefaPlanistyczna/PL.ZIPPZP.11839/280106-POG/1POG-19SJ/20251014T105013
wydzielenie planistyczne	https://www.gov.pl/zagospodarowanieprzestrzenne/app/StrefaPlanistyczna/PL.ZIPPZP.11839/280106-POG/1POG-20SJ/20250904T074648
wydzielenie planistyczne	https://www.gov.pl/zagospodarowanieprzestrzenne/app/StrefaPlanistyczna/PL.ZIPPZP.11839/280106-POG/1POG-21SJ/20250904T083703
wydzielenie planistyczne	https://www.gov.pl/zagospodarowanieprzestrzenne/app/StrefaPlanistyczna/PL.ZIPPZP.11839/280106-POG/1POG-22SJ/20250829T093523
wydzielenie planistyczne	https://www.gov.pl/zagospodarowanieprzestrzenne/app/StrefaPlanistyczna/PL.ZIPPZP.11839/280106-POG/1POG-23SJ/20251009T092018
wydzielenie planistyczne	https://www.gov.pl/zagospodarowanieprzestrzenne/app/StrefaPlanistyczna/PL.ZIPPZP.11839/280106-POG/1POG-24SJ/20250829T104621
wydzielenie planistyczne	https://www.gov.pl/zagospodarowanieprzestrzenne/app/StrefaPlanistyczna/PL.ZIPPZP.11839/280106-POG/1POG-26SJ/20251127T133401
wydzielenie planistyczne	https://www.gov.pl/zagospodarowanieprzestrzenne/app/StrefaPlanistyczna/PL.ZIPPZP.11839/280106-POG/1POG-27SJ/20260313T123146
wydzielenie planistyczne	https://www.gov.pl/zagospodarowanieprzestrzenne/app/StrefaPlanistyczna/PL.ZIPPZP.11839/280106-POG/1POG-28SJ/20250829T124931
wydzielenie planistyczne	https://www.gov.pl/zagospodarowanieprzestrzenne/app/StrefaPlanistyczna/PL.ZIPPZP.11839/280106-POG/1POG-29SJ/20250829T125024
wydzielenie planistyczne	https://www.gov.pl/zagospodarowanieprzestrzenne/app/StrefaPlanistyczna/PL.ZIPPZP.11839/280106-POG/1POG-30SJ/20260520T074328
wydzielenie planistyczne	https://www.gov.pl/zagospodarowanieprzestrzenne/app

	/StrefaPlanistyczna/PL.ZIPPZP.11839/280106-POG/1POG-31SJ/20260624T074054
wydzielenie planistyczne	https://www.gov.pl/zagospodarowanieprzestrzenne/app/StrefaPlanistyczna/PL.ZIPPZP.11839/280106-POG/1POG-32SJ/20260313T131909
wydzielenie planistyczne	https://www.gov.pl/zagospodarowanieprzestrzenne/app/StrefaPlanistyczna/PL.ZIPPZP.11839/280106-POG/1POG-33SJ/20251119T124312
wydzielenie planistyczne	https://www.gov.pl/zagospodarowanieprzestrzenne/app/StrefaPlanistyczna/PL.ZIPPZP.11839/280106-POG/1POG-34SJ/20260615T062145
wydzielenie planistyczne	https://www.gov.pl/zagospodarowanieprzestrzenne/app/StrefaPlanistyczna/PL.ZIPPZP.11839/280106-POG/1POG-35SJ/20260615T062041
wydzielenie planistyczne	https://www.gov.pl/zagospodarowanieprzestrzenne/app/StrefaPlanistyczna/PL.ZIPPZP.11839/280106-POG/1POG-36SJ/20250901T130539
wydzielenie planistyczne	https://www.gov.pl/zagospodarowanieprzestrzenne/app/StrefaPlanistyczna/PL.ZIPPZP.11839/280106-POG/1POG-37SJ/20250902T063839
wydzielenie planistyczne	https://www.gov.pl/zagospodarowanieprzestrzenne/app/StrefaPlanistyczna/PL.ZIPPZP.11839/280106-POG/1POG-38SJ/20250902T063907
wydzielenie planistyczne	https://www.gov.pl/zagospodarowanieprzestrzenne/app/StrefaPlanistyczna/PL.ZIPPZP.11839/280106-POG/1POG-39SJ/20250902T070945
wydzielenie planistyczne	https://www.gov.pl/zagospodarowanieprzestrzenne/app/StrefaPlanistyczna/PL.ZIPPZP.11839/280106-POG/1POG-40SJ/20250905T132748
wydzielenie planistyczne	https://www.gov.pl/zagospodarowanieprzestrzenne/app/StrefaPlanistyczna/PL.ZIPPZP.11839/280106-POG/1POG-41SJ/20250902T073308
wydzielenie planistyczne	https://www.gov.pl/zagospodarowanieprzestrzenne/app/StrefaPlanistyczna/PL.ZIPPZP.11839/280106-POG/1POG-42SJ/20251015T085535
wydzielenie planistyczne	https://www.gov.pl/zagospodarowanieprzestrzenne/app/StrefaPlanistyczna/PL.ZIPPZP.11839/280106-POG/1POG-43SJ/20251119T125124
wydzielenie planistyczne	https://www.gov.pl/zagospodarowanieprzestrzenne/app/StrefaPlanistyczna/PL.ZIPPZP.11839/280106-POG/1POG-44SJ/20250902T084720
wydzielenie planistyczne	https://www.gov.pl/zagospodarowanieprzestrzenne/app/StrefaPlanistyczna/PL.ZIPPZP.11839/280106-POG/1POG-45SJ/20250902T091631
wydzielenie planistyczne	https://www.gov.pl/zagospodarowanieprzestrzenne/app/StrefaPlanistyczna/PL.ZIPPZP.11839/280106-POG/1POG-46SJ/20250902T092909
wydzielenie planistyczne	https://www.gov.pl/zagospodarowanieprzestrzenne/app/StrefaPlanistyczna/PL.ZIPPZP.11839/280106-POG/1POG-47SJ/20250902T095349
wydzielenie planistyczne	https://www.gov.pl/zagospodarowanieprzestrzenne/app

	/StrefaPlanistyczna/PL.ZIPPZP.11839/280106-POG/1POG-48SJ/20250902T103632
wydzielenie planistyczne	https://www.gov.pl/zagospodarowanieprzestrzenne/app/StrefaPlanistyczna/PL.ZIPPZP.11839/280106-POG/1POG-49SJ/20260601T093739
wydzielenie planistyczne	https://www.gov.pl/zagospodarowanieprzestrzenne/app/StrefaPlanistyczna/PL.ZIPPZP.11839/280106-POG/1POG-50SJ/20251015T103828
wydzielenie planistyczne	https://www.gov.pl/zagospodarowanieprzestrzenne/app/StrefaPlanistyczna/PL.ZIPPZP.11839/280106-POG/1POG-51SJ/20260617T103713
wydzielenie planistyczne	https://www.gov.pl/zagospodarowanieprzestrzenne/app/StrefaPlanistyczna/PL.ZIPPZP.11839/280106-POG/1POG-52SJ/20250902T120217
wydzielenie planistyczne	https://www.gov.pl/zagospodarowanieprzestrzenne/app/StrefaPlanistyczna/PL.ZIPPZP.11839/280106-POG/1POG-53SJ/20250902T121013
wydzielenie planistyczne	https://www.gov.pl/zagospodarowanieprzestrzenne/app/StrefaPlanistyczna/PL.ZIPPZP.11839/280106-POG/1POG-54SJ/20260617T103730
wydzielenie planistyczne	https://www.gov.pl/zagospodarowanieprzestrzenne/app/StrefaPlanistyczna/PL.ZIPPZP.11839/280106-POG/1POG-55SJ/20250902T122809
wydzielenie planistyczne	https://www.gov.pl/zagospodarowanieprzestrzenne/app/StrefaPlanistyczna/PL.ZIPPZP.11839/280106-POG/1POG-56SJ/20250902T123235
wydzielenie planistyczne	https://www.gov.pl/zagospodarowanieprzestrzenne/app/StrefaPlanistyczna/PL.ZIPPZP.11839/280106-POG/1POG-57SJ/20260629T055647
wydzielenie planistyczne	https://www.gov.pl/zagospodarowanieprzestrzenne/app/StrefaPlanistyczna/PL.ZIPPZP.11839/280106-POG/1POG-58SJ/20250902T132657
wydzielenie planistyczne	https://www.gov.pl/zagospodarowanieprzestrzenne/app/StrefaPlanistyczna/PL.ZIPPZP.11839/280106-POG/1POG-59SJ/20250903T092055
wydzielenie planistyczne	https://www.gov.pl/zagospodarowanieprzestrzenne/app/StrefaPlanistyczna/PL.ZIPPZP.11839/280106-POG/1POG-60SJ/20251010T113813
wydzielenie planistyczne	https://www.gov.pl/zagospodarowanieprzestrzenne/app/StrefaPlanistyczna/PL.ZIPPZP.11839/280106-POG/1POG-61SJ/20250903T113230
wydzielenie planistyczne	https://www.gov.pl/zagospodarowanieprzestrzenne/app/StrefaPlanistyczna/PL.ZIPPZP.11839/280106-POG/1POG-62SJ/20260624T072349
wydzielenie planistyczne	https://www.gov.pl/zagospodarowanieprzestrzenne/app/StrefaPlanistyczna/PL.ZIPPZP.11839/280106-POG/1POG-63SJ/20260313T130352
wydzielenie planistyczne	https://www.gov.pl/zagospodarowanieprzestrzenne/app/StrefaPlanistyczna/PL.ZIPPZP.11839/280106-POG/1POG-64SJ/20250904T060416
wydzielenie planistyczne	https://www.gov.pl/zagospodarowanieprzestrzenne/app

	/StrefaPlanistyczna/PL.ZIPPZP.11839/280106-POG/1POG-65SJ/20250904T060509
wydzielenie planistyczne	https://www.gov.pl/zagospodarowanieprzestrzenne/app/StrefaPlanistyczna/PL.ZIPPZP.11839/280106-POG/1POG-66SJ/20251015T105518
wydzielenie planistyczne	https://www.gov.pl/zagospodarowanieprzestrzenne/app/StrefaPlanistyczna/PL.ZIPPZP.11839/280106-POG/1POG-67SJ/20250904T061204
wydzielenie planistyczne	https://www.gov.pl/zagospodarowanieprzestrzenne/app/StrefaPlanistyczna/PL.ZIPPZP.11839/280106-POG/1POG-68SJ/20251013T073259
wydzielenie planistyczne	https://www.gov.pl/zagospodarowanieprzestrzenne/app/StrefaPlanistyczna/PL.ZIPPZP.11839/280106-POG/1POG-69SJ/20250904T075852
wydzielenie planistyczne	https://www.gov.pl/zagospodarowanieprzestrzenne/app/StrefaPlanistyczna/PL.ZIPPZP.11839/280106-POG/1POG-70SJ/20251013T072132
wydzielenie planistyczne	https://www.gov.pl/zagospodarowanieprzestrzenne/app/StrefaPlanistyczna/PL.ZIPPZP.11839/280106-POG/1POG-71SJ/20251013T073050
wydzielenie planistyczne	https://www.gov.pl/zagospodarowanieprzestrzenne/app/StrefaPlanistyczna/PL.ZIPPZP.11839/280106-POG/1POG-72SJ/20250904T083211
wydzielenie planistyczne	https://www.gov.pl/zagospodarowanieprzestrzenne/app/StrefaPlanistyczna/PL.ZIPPZP.11839/280106-POG/1POG-73SJ/20250904T085133
wydzielenie planistyczne	https://www.gov.pl/zagospodarowanieprzestrzenne/app/StrefaPlanistyczna/PL.ZIPPZP.11839/280106-POG/1POG-74SJ/20250904T084831
wydzielenie planistyczne	https://www.gov.pl/zagospodarowanieprzestrzenne/app/StrefaPlanistyczna/PL.ZIPPZP.11839/280106-POG/1POG-75SJ/20250904T085953
wydzielenie planistyczne	https://www.gov.pl/zagospodarowanieprzestrzenne/app/StrefaPlanistyczna/PL.ZIPPZP.11839/280106-POG/1POG-76SJ/20251013T073614
wydzielenie planistyczne	https://www.gov.pl/zagospodarowanieprzestrzenne/app/StrefaPlanistyczna/PL.ZIPPZP.11839/280106-POG/1POG-77SJ/20251015T094517
wydzielenie planistyczne	https://www.gov.pl/zagospodarowanieprzestrzenne/app/StrefaPlanistyczna/PL.ZIPPZP.11839/280106-POG/1POG-78SJ/20250904T100631
wydzielenie planistyczne	https://www.gov.pl/zagospodarowanieprzestrzenne/app/StrefaPlanistyczna/PL.ZIPPZP.11839/280106-POG/1POG-79SJ/20250904T101311
wydzielenie planistyczne	https://www.gov.pl/zagospodarowanieprzestrzenne/app/StrefaPlanistyczna/PL.ZIPPZP.11839/280106-POG/1POG-80SJ/20250904T102147
wydzielenie planistyczne	https://www.gov.pl/zagospodarowanieprzestrzenne/app/StrefaPlanistyczna/PL.ZIPPZP.11839/280106-POG/1POG-81SJ/20260629T055712
wydzielenie planistyczne	https://www.gov.pl/zagospodarowanieprzestrzenne/app

	/StrefaPlanistyczna/PL.ZIPPZP.11839/280106-POG/1POG-82SJ/20250904T112953
wydzielenie planistyczne	https://www.gov.pl/zagospodarowanieprzestrzenne/app/StrefaPlanistyczna/PL.ZIPPZP.11839/280106-POG/1POG-83SJ/20250904T120247
wydzielenie planistyczne	https://www.gov.pl/zagospodarowanieprzestrzenne/app/StrefaPlanistyczna/PL.ZIPPZP.11839/280106-POG/1POG-84SJ/20250904T120554
wydzielenie planistyczne	https://www.gov.pl/zagospodarowanieprzestrzenne/app/StrefaPlanistyczna/PL.ZIPPZP.11839/280106-POG/1POG-85SJ/20250904T121629
wydzielenie planistyczne	https://www.gov.pl/zagospodarowanieprzestrzenne/app/StrefaPlanistyczna/PL.ZIPPZP.11839/280106-POG/1POG-86SJ/20260413T145152
wydzielenie planistyczne	https://www.gov.pl/zagospodarowanieprzestrzenne/app/StrefaPlanistyczna/PL.ZIPPZP.11839/280106-POG/1POG-87SJ/20260615T062305
wydzielenie planistyczne	https://www.gov.pl/zagospodarowanieprzestrzenne/app/StrefaPlanistyczna/PL.ZIPPZP.11839/280106-POG/1POG-88SJ/20251015T122538
wydzielenie planistyczne	https://www.gov.pl/zagospodarowanieprzestrzenne/app/StrefaPlanistyczna/PL.ZIPPZP.11839/280106-POG/1POG-89SJ/20251014T103724
wydzielenie planistyczne	https://www.gov.pl/zagospodarowanieprzestrzenne/app/StrefaPlanistyczna/PL.ZIPPZP.11839/280106-POG/1POG-90SJ/20251014T082252
wydzielenie planistyczne	https://www.gov.pl/zagospodarowanieprzestrzenne/app/StrefaPlanistyczna/PL.ZIPPZP.11839/280106-POG/1POG-91SJ/20260615T062458
wydzielenie planistyczne	https://www.gov.pl/zagospodarowanieprzestrzenne/app/StrefaPlanistyczna/PL.ZIPPZP.11839/280106-POG/1POG-92SJ/20260119T110610
wydzielenie planistyczne	https://www.gov.pl/zagospodarowanieprzestrzenne/app/StrefaPlanistyczna/PL.ZIPPZP.11839/280106-POG/1POG-93SJ/20250905T083713
wydzielenie planistyczne	https://www.gov.pl/zagospodarowanieprzestrzenne/app/StrefaPlanistyczna/PL.ZIPPZP.11839/280106-POG/1POG-94SJ/20260617T103931
wydzielenie planistyczne	https://www.gov.pl/zagospodarowanieprzestrzenne/app/StrefaPlanistyczna/PL.ZIPPZP.11839/280106-POG/1POG-95SJ/20251010T104104
wydzielenie planistyczne	https://www.gov.pl/zagospodarowanieprzestrzenne/app/StrefaPlanistyczna/PL.ZIPPZP.11839/280106-POG/1POG-96SJ/20260619T103720
wydzielenie planistyczne	https://www.gov.pl/zagospodarowanieprzestrzenne/app/StrefaPlanistyczna/PL.ZIPPZP.11839/280106-POG/1POG-97SJ/20250905T101738
wydzielenie planistyczne	https://www.gov.pl/zagospodarowanieprzestrzenne/app/StrefaPlanistyczna/PL.ZIPPZP.11839/280106-POG/1POG-98SJ/20250905T125318
wydzielenie planistyczne	https://www.gov.pl/zagospodarowanieprzestrzenne/app

	/StrefaPlanistyczna/PL.ZIPPZP.11839/280106-POG/1POG-99SJ/20250905T125555
wydzielenie planistyczne	https://www.gov.pl/zagospodarowanieprzestrzenne/app/StrefaPlanistyczna/PL.ZIPPZP.11839/280106-POG/1POG-100SJ/20251010T113255
wydzielenie planistyczne	https://www.gov.pl/zagospodarowanieprzestrzenne/app/StrefaPlanistyczna/PL.ZIPPZP.11839/280106-POG/1POG-101SJ/20250904T062929
wydzielenie planistyczne	https://www.gov.pl/zagospodarowanieprzestrzenne/app/StrefaPlanistyczna/PL.ZIPPZP.11839/280106-POG/1POG-102SJ/20251125T115832
wydzielenie planistyczne	https://www.gov.pl/zagospodarowanieprzestrzenne/app/StrefaPlanistyczna/PL.ZIPPZP.11839/280106-POG/1POG-103SJ/20250829T064155
wydzielenie planistyczne	https://www.gov.pl/zagospodarowanieprzestrzenne/app/StrefaPlanistyczna/PL.ZIPPZP.11839/280106-POG/1POG-104SJ/20250902T073308
wydzielenie planistyczne	https://www.gov.pl/zagospodarowanieprzestrzenne/app/StrefaPlanistyczna/PL.ZIPPZP.11839/280106-POG/1POG-105SJ/20250902T095301
wydzielenie planistyczne	https://www.gov.pl/zagospodarowanieprzestrzenne/app/StrefaPlanistyczna/PL.ZIPPZP.11839/280106-POG/1POG-106SJ/20250902T095301
wydzielenie planistyczne	https://www.gov.pl/zagospodarowanieprzestrzenne/app/StrefaPlanistyczna/PL.ZIPPZP.11839/280106-POG/1POG-107SJ/20251010T095045
wydzielenie planistyczne	https://www.gov.pl/zagospodarowanieprzestrzenne/app/StrefaPlanistyczna/PL.ZIPPZP.11839/280106-POG/1POG-110SJ/20250904T085908
wydzielenie planistyczne	https://www.gov.pl/zagospodarowanieprzestrzenne/app/StrefaPlanistyczna/PL.ZIPPZP.11839/280106-POG/1POG-111SJ/20250905T060639
wydzielenie planistyczne	https://www.gov.pl/zagospodarowanieprzestrzenne/app/StrefaPlanistyczna/PL.ZIPPZP.11839/280106-POG/1POG-112SJ/20260624T121716
wydzielenie planistyczne	https://www.gov.pl/zagospodarowanieprzestrzenne/app/StrefaPlanistyczna/PL.ZIPPZP.11839/280106-POG/1POG-113SJ/20250903T104845
wydzielenie planistyczne	https://www.gov.pl/zagospodarowanieprzestrzenne/app/StrefaPlanistyczna/PL.ZIPPZP.11839/280106-POG/1POG-114SJ/20251120T123402
wydzielenie planistyczne	https://www.gov.pl/zagospodarowanieprzestrzenne/app/StrefaPlanistyczna/PL.ZIPPZP.11839/280106-POG/1POG-115SJ/20250902T091429
wydzielenie planistyczne	https://www.gov.pl/zagospodarowanieprzestrzenne/app/StrefaPlanistyczna/PL.ZIPPZP.11839/280106-POG/1POG-116SJ/20251113T101207
wydzielenie planistyczne	https://www.gov.pl/zagospodarowanieprzestrzenne/app/StrefaPlanistyczna/PL.ZIPPZP.11839/280106-POG/1POG-117SJ/20251125T121838
wydzielenie planistyczne	https://www.gov.pl/zagospodarowanieprzestrzenne/app

	/StrefaPlanistyczna/PL.ZIPPZP.11839/280106-POG/1POG-118SJ/20260520T083457
wydzielenie planistyczne	https://www.gov.pl/zagospodarowanieprzestrzenne/app/StrefaPlanistyczna/PL.ZIPPZP.11839/280106-POG/1POG-119SJ/20251118T092659
wydzielenie planistyczne	https://www.gov.pl/zagospodarowanieprzestrzenne/app/StrefaPlanistyczna/PL.ZIPPZP.11839/280106-POG/1POG-120SJ/20251118T091327
wydzielenie planistyczne	https://www.gov.pl/zagospodarowanieprzestrzenne/app/StrefaPlanistyczna/PL.ZIPPZP.11839/280106-POG/1POG-121SJ/20250902T085015
wydzielenie planistyczne	https://www.gov.pl/zagospodarowanieprzestrzenne/app/StrefaPlanistyczna/PL.ZIPPZP.11839/280106-POG/1POG-122SJ/20260520T090009
wydzielenie planistyczne	https://www.gov.pl/zagospodarowanieprzestrzenne/app/StrefaPlanistyczna/PL.ZIPPZP.11839/280106-POG/1POG-123SJ/20260615T061924
wydzielenie planistyczne	https://www.gov.pl/zagospodarowanieprzestrzenne/app/StrefaPlanistyczna/PL.ZIPPZP.11839/280106-POG/1POG-124SJ/20251118T114524
wydzielenie planistyczne	https://www.gov.pl/zagospodarowanieprzestrzenne/app/StrefaPlanistyczna/PL.ZIPPZP.11839/280106-POG/1POG-125SJ/20251118T121244
wydzielenie planistyczne	https://www.gov.pl/zagospodarowanieprzestrzenne/app/StrefaPlanistyczna/PL.ZIPPZP.11839/280106-POG/1POG-126SJ/20251118T123452
wydzielenie planistyczne	https://www.gov.pl/zagospodarowanieprzestrzenne/app/StrefaPlanistyczna/PL.ZIPPZP.11839/280106-POG/1POG-127SJ/20251009T122827
wydzielenie planistyczne	https://www.gov.pl/zagospodarowanieprzestrzenne/app/StrefaPlanistyczna/PL.ZIPPZP.11839/280106-POG/1POG-128SJ/20251125T114705
wydzielenie planistyczne	https://www.gov.pl/zagospodarowanieprzestrzenne/app/StrefaPlanistyczna/PL.ZIPPZP.11839/280106-POG/1POG-129SJ/20251126T140649
wydzielenie planistyczne	https://www.gov.pl/zagospodarowanieprzestrzenne/app/StrefaPlanistyczna/PL.ZIPPZP.11839/280106-POG/1POG-130SJ/20250827T091415
wydzielenie planistyczne	https://www.gov.pl/zagospodarowanieprzestrzenne/app/StrefaPlanistyczna/PL.ZIPPZP.11839/280106-POG/1POG-131SJ/20251127T104844
wydzielenie planistyczne	https://www.gov.pl/zagospodarowanieprzestrzenne/app/StrefaPlanistyczna/PL.ZIPPZP.11839/280106-POG/1POG-132SJ/20251127T134134
wydzielenie planistyczne	https://www.gov.pl/zagospodarowanieprzestrzenne/app/StrefaPlanistyczna/PL.ZIPPZP.11839/280106-POG/1POG-133SJ/20260115T141948
wydzielenie planistyczne	https://www.gov.pl/zagospodarowanieprzestrzenne/app/StrefaPlanistyczna/PL.ZIPPZP.11839/280106-POG/1POG-134SJ/20260615T062224
wydzielenie planistyczne	https://www.gov.pl/zagospodarowanieprzestrzenne/app

	/StrefaPlanistyczna/PL.ZIPPZP.11839/280106-POG/1POG-135SJ/20260624T083311
wydzielenie planistyczne	https://www.gov.pl/zagospodarowanieprzestrzenne/app/StrefaPlanistyczna/PL.ZIPPZP.11839/280106-POG/1POG-136SJ/20250902T120746
wydzielenie planistyczne	https://www.gov.pl/zagospodarowanieprzestrzenne/app/StrefaPlanistyczna/PL.ZIPPZP.11839/280106-POG/1POG-137SJ/20260121T114749
wydzielenie planistyczne	https://www.gov.pl/zagospodarowanieprzestrzenne/app/StrefaPlanistyczna/PL.ZIPPZP.11839/280106-POG/1POG-138SJ/20260121T115217
wydzielenie planistyczne	https://www.gov.pl/zagospodarowanieprzestrzenne/app/StrefaPlanistyczna/PL.ZIPPZP.11839/280106-POG/1POG-139SJ/20260617T123039
wydzielenie planistyczne	https://www.gov.pl/zagospodarowanieprzestrzenne/app/StrefaPlanistyczna/PL.ZIPPZP.11839/280106-POG/1POG-140SJ/20251013T072716
wydzielenie planistyczne	https://www.gov.pl/zagospodarowanieprzestrzenne/app/StrefaPlanistyczna/PL.ZIPPZP.11839/280106-POG/1POG-141SJ/20260413T123236
wydzielenie planistyczne	https://www.gov.pl/zagospodarowanieprzestrzenne/app/StrefaPlanistyczna/PL.ZIPPZP.11839/280106-POG/1POG-142SJ/20260413T121651
wydzielenie planistyczne	https://www.gov.pl/zagospodarowanieprzestrzenne/app/StrefaPlanistyczna/PL.ZIPPZP.11839/280106-POG/1POG-143SJ/20260615T062007
wydzielenie planistyczne	https://www.gov.pl/zagospodarowanieprzestrzenne/app/StrefaPlanistyczna/PL.ZIPPZP.11839/280106-POG/1POG-144SJ/20251118T124628
wydzielenie planistyczne	https://www.gov.pl/zagospodarowanieprzestrzenne/app/StrefaPlanistyczna/PL.ZIPPZP.11839/280106-POG/1POG-145SJ/20251117T140146
wydzielenie planistyczne	https://www.gov.pl/zagospodarowanieprzestrzenne/app/StrefaPlanistyczna/PL.ZIPPZP.11839/280106-POG/1POG-146SJ/20260313T130320
wydzielenie planistyczne	https://www.gov.pl/zagospodarowanieprzestrzenne/app/StrefaPlanistyczna/PL.ZIPPZP.11839/280106-POG/1POG-147SJ/20251119T142323
wydzielenie planistyczne	https://www.gov.pl/zagospodarowanieprzestrzenne/app/StrefaPlanistyczna/PL.ZIPPZP.11839/280106-POG/1POG-148SJ/20250904T114628
wydzielenie planistyczne	https://www.gov.pl/zagospodarowanieprzestrzenne/app/StrefaPlanistyczna/PL.ZIPPZP.11839/280106-POG/1POG-149SJ/20260615T061606
wydzielenie planistyczne	https://www.gov.pl/zagospodarowanieprzestrzenne/app/StrefaPlanistyczna/PL.ZIPPZP.11839/280106-POG/1POG-150SJ/20260615T062131
wydzielenie planistyczne	https://www.gov.pl/zagospodarowanieprzestrzenne/app/StrefaPlanistyczna/PL.ZIPPZP.11839/280106-POG/1POG-52SR/20260624T061506
wydzielenie planistyczne	https://www.gov.pl/zagospodarowanieprzestrzenne/app

	/StrefaPlanistyczna/PL.ZIPPZP.11839/280106-POG/1POG-151SJ/20260619T105103
wydzielenie planistyczne	https://www.gov.pl/zagospodarowanieprzestrzenne/app/StrefaPlanistyczna/PL.ZIPPZP.11839/280106-POG/1POG-65SR/20260624T072257
wydzielenie planistyczne	https://www.gov.pl/zagospodarowanieprzestrzenne/app/StrefaPlanistyczna/PL.ZIPPZP.11839/280106-POG/1POG-66SR/20260624T070539
wydzielenie planistyczne	https://www.gov.pl/zagospodarowanieprzestrzenne/app/StrefaPlanistyczna/PL.ZIPPZP.11839/280106-POG/1POG-68SR/20260624T063443
wydzielenie planistyczne	https://www.gov.pl/zagospodarowanieprzestrzenne/app/StrefaPlanistyczna/PL.ZIPPZP.11839/280106-POG/1POG-69SR/20260624T074244
wydzielenie planistyczne	https://www.gov.pl/zagospodarowanieprzestrzenne/app/StrefaPlanistyczna/PL.ZIPPZP.11839/280106-POG/1POG-70SR/20260624T061636
wydzielenie planistyczne	https://www.gov.pl/zagospodarowanieprzestrzenne/app/StrefaPlanistyczna/PL.ZIPPZP.11839/280106-POG/1POG-74SR/20260624T073907
wydzielenie planistyczne	https://www.gov.pl/zagospodarowanieprzestrzenne/app/StrefaPlanistyczna/PL.ZIPPZP.11839/280106-POG/1POG-153SJ/20250903T095409
wydzielenie planistyczne	https://www.gov.pl/zagospodarowanieprzestrzenne/app/StrefaPlanistyczna/PL.ZIPPZP.11839/280106-POG/1POG-154SJ/20251030T133938
wydzielenie planistyczne	https://www.gov.pl/zagospodarowanieprzestrzenne/app/StrefaPlanistyczna/PL.ZIPPZP.11839/280106-POG/1POG-155SJ/20260612T101353
wydzielenie planistyczne	https://www.gov.pl/zagospodarowanieprzestrzenne/app/StrefaPlanistyczna/PL.ZIPPZP.11839/280106-POG/1POG-157SJ/20260619T081744
wydzielenie planistyczne	https://www.gov.pl/zagospodarowanieprzestrzenne/app/StrefaPlanistyczna/PL.ZIPPZP.11839/280106-POG/1POG-158SJ/20260629T071544
wydzielenie planistyczne	https://www.gov.pl/zagospodarowanieprzestrzenne/app/StrefaPlanistyczna/PL.ZIPPZP.11839/280106-POG/1POG-10SC/20260629T074710
wydzielenie planistyczne	https://www.gov.pl/zagospodarowanieprzestrzenne/app/StrefaPlanistyczna/PL.ZIPPZP.11839/280106-POG/1POG-84SR/20260623T063735
wydzielenie planistyczne	https://www.gov.pl/zagospodarowanieprzestrzenne/app/StrefaPlanistyczna/PL.ZIPPZP.11839/280106-POG/1POG-34SI/20260623T070035
wydzielenie planistyczne	https://www.gov.pl/zagospodarowanieprzestrzenne/app/StrefaPlanistyczna/PL.ZIPPZP.11839/280106-POG/1POG-159SJ/20251119T125354
wydzielenie planistyczne	https://www.gov.pl/zagospodarowanieprzestrzenne/app/StrefaPlanistyczna/PL.ZIPPZP.11839/280106-POG/1POG-85SR/20260624T070028
wydzielenie planistyczne	https://www.gov.pl/zagospodarowanieprzestrzenne/app

	/StrefaPlanistyczna/PL.ZIPPZP.11839/280106-POG/1POG-86SR/20260624T071701
wydzielenie planistyczne	https://www.gov.pl/zagospodarowanieprzestrzenne/app/StrefaPlanistyczna/PL.ZIPPZP.11839/280106-POG/1POG-160SJ/20250904T114238
wydzielenie planistyczne	https://www.gov.pl/zagospodarowanieprzestrzenne/app/StrefaPlanistyczna/PL.ZIPPZP.11839/280106-POG/1POG-161SJ/20260624T075751
wydzielenie planistyczne	https://www.gov.pl/zagospodarowanieprzestrzenne/app/StrefaPlanistyczna/PL.ZIPPZP.11839/280106-POG/1POG-162SJ/20260623T105207
wydzielenie planistyczne	https://www.gov.pl/zagospodarowanieprzestrzenne/app/StrefaPlanistyczna/PL.ZIPPZP.11839/280106-POG/1POG-19SI/20251118T065600
wydzielenie planistyczne	https://www.gov.pl/zagospodarowanieprzestrzenne/app/StrefaPlanistyczna/PL.ZIPPZP.11839/280106-POG/1POG-20SI/20260313T100042
wydzielenie planistyczne	https://www.gov.pl/zagospodarowanieprzestrzenne/app/StrefaPlanistyczna/PL.ZIPPZP.11839/280106-POG/1POG-3SN/20260128T112113
wydzielenie planistyczne	https://www.gov.pl/zagospodarowanieprzestrzenne/app/StrefaPlanistyczna/PL.ZIPPZP.11839/280106-POG/1POG-7SN/20260617T124331
wydzielenie planistyczne	https://www.gov.pl/zagospodarowanieprzestrzenne/app/StrefaPlanistyczna/PL.ZIPPZP.11839/280106-POG/1POG-18SN/20251009T115623
wydzielenie planistyczne	https://www.gov.pl/zagospodarowanieprzestrzenne/app/StrefaPlanistyczna/PL.ZIPPZP.11839/280106-POG/1POG-19SN/20251125T120142
wydzielenie planistyczne	https://www.gov.pl/zagospodarowanieprzestrzenne/app/StrefaPlanistyczna/PL.ZIPPZP.11839/280106-POG/1POG-28SN/20251127T121628
wydzielenie planistyczne	https://www.gov.pl/zagospodarowanieprzestrzenne/app/StrefaPlanistyczna/PL.ZIPPZP.11839/280106-POG/1POG-30SN/20260623T073109
wydzielenie planistyczne	https://www.gov.pl/zagospodarowanieprzestrzenne/app/StrefaPlanistyczna/PL.ZIPPZP.11839/280106-POG/1POG-31SN/20251118T070830
wydzielenie planistyczne	https://www.gov.pl/zagospodarowanieprzestrzenne/app/StrefaPlanistyczna/PL.ZIPPZP.11839/280106-POG/1POG-33SN/20251118T091528
wydzielenie planistyczne	https://www.gov.pl/zagospodarowanieprzestrzenne/app/StrefaPlanistyczna/PL.ZIPPZP.11839/280106-POG/1POG-34SN/20260623T063811
wydzielenie planistyczne	https://www.gov.pl/zagospodarowanieprzestrzenne/app/StrefaPlanistyczna/PL.ZIPPZP.11839/280106-POG/1POG-35SN/20251118T101531
wydzielenie planistyczne	https://www.gov.pl/zagospodarowanieprzestrzenne/app/StrefaPlanistyczna/PL.ZIPPZP.11839/280106-POG/1POG-36SN/20251118T104817
wydzielenie planistyczne	https://www.gov.pl/zagospodarowanieprzestrzenne/app

	/StrefaPlanistyczna/PL.ZIPPZP.11839/280106-POG/1POG-37SN/20251118T105321
wydzielenie planistyczne	https://www.gov.pl/zagospodarowanieprzestrzenne/app/StrefaPlanistyczna/PL.ZIPPZP.11839/280106-POG/1POG-38SN/20251118T110943
wydzielenie planistyczne	https://www.gov.pl/zagospodarowanieprzestrzenne/app/StrefaPlanistyczna/PL.ZIPPZP.11839/280106-POG/1POG-42SN/20251120T081535
wydzielenie planistyczne	https://www.gov.pl/zagospodarowanieprzestrzenne/app/StrefaPlanistyczna/PL.ZIPPZP.11839/280106-POG/1POG-43SN/20260619T063042
wydzielenie planistyczne	https://www.gov.pl/zagospodarowanieprzestrzenne/app/StrefaPlanistyczna/PL.ZIPPZP.11839/280106-POG/1POG-44SN/20251113T100604
wydzielenie planistyczne	https://www.gov.pl/zagospodarowanieprzestrzenne/app/StrefaPlanistyczna/PL.ZIPPZP.11839/280106-POG/1POG-45SN/20251120T111648
wydzielenie planistyczne	https://www.gov.pl/zagospodarowanieprzestrzenne/app/StrefaPlanistyczna/PL.ZIPPZP.11839/280106-POG/1POG-47SN/20251125T120002
wydzielenie planistyczne	https://www.gov.pl/zagospodarowanieprzestrzenne/app/StrefaPlanistyczna/PL.ZIPPZP.11839/280106-POG/1POG-49SN/20251009T115930
wydzielenie planistyczne	https://www.gov.pl/zagospodarowanieprzestrzenne/app/StrefaPlanistyczna/PL.ZIPPZP.11839/280106-POG/1POG-9SN/20250828T132832
wydzielenie planistyczne	https://www.gov.pl/zagospodarowanieprzestrzenne/app/StrefaPlanistyczna/PL.ZIPPZP.11839/280106-POG/1POG-10SN/20250828T132839
wydzielenie planistyczne	https://www.gov.pl/zagospodarowanieprzestrzenne/app/StrefaPlanistyczna/PL.ZIPPZP.11839/280106-POG/1POG-12SN/20250828T132855
wydzielenie planistyczne	https://www.gov.pl/zagospodarowanieprzestrzenne/app/StrefaPlanistyczna/PL.ZIPPZP.11839/280106-POG/1POG-1SW/20260629T073746
wydzielenie planistyczne	https://www.gov.pl/zagospodarowanieprzestrzenne/app/StrefaPlanistyczna/PL.ZIPPZP.11839/280106-POG/1POG-2SW/20260629T072048
wydzielenie planistyczne	https://www.gov.pl/zagospodarowanieprzestrzenne/app/StrefaPlanistyczna/PL.ZIPPZP.11839/280106-POG/1POG-3SW/20260619T105148
wydzielenie planistyczne	https://www.gov.pl/zagospodarowanieprzestrzenne/app/StrefaPlanistyczna/PL.ZIPPZP.11839/280106-POG/1POG-4SW/20250827T084537
wydzielenie planistyczne	https://www.gov.pl/zagospodarowanieprzestrzenne/app/StrefaPlanistyczna/PL.ZIPPZP.11839/280106-POG/1POG-5SW/20251014T104811
wydzielenie planistyczne	https://www.gov.pl/zagospodarowanieprzestrzenne/app/StrefaPlanistyczna/PL.ZIPPZP.11839/280106-POG/1POG-6SW/20260619T105152
wydzielenie planistyczne	https://www.gov.pl/zagospodarowanieprzestrzenne/app

	/StrefaPlanistyczna/PL.ZIPPZP.11839/280106-POG/1POG-7SW/20250827T085216
wydzielenie planistyczne	https://www.gov.pl/zagospodarowanieprzestrzenne/app/StrefaPlanistyczna/PL.ZIPPZP.11839/280106-POG/1POG-8SW/20250905T124703
wydzielenie planistyczne	https://www.gov.pl/zagospodarowanieprzestrzenne/app/StrefaPlanistyczna/PL.ZIPPZP.11839/280106-POG/1POG-9SW/20251008T122608
wydzielenie planistyczne	https://www.gov.pl/zagospodarowanieprzestrzenne/app/StrefaPlanistyczna/PL.ZIPPZP.11839/280106-POG/1POG-10SW/20250827T091127
wydzielenie planistyczne	https://www.gov.pl/zagospodarowanieprzestrzenne/app/StrefaPlanistyczna/PL.ZIPPZP.11839/280106-POG/1POG-11SW/20250827T085858
wydzielenie planistyczne	https://www.gov.pl/zagospodarowanieprzestrzenne/app/StrefaPlanistyczna/PL.ZIPPZP.11839/280106-POG/1POG-12SW/20250905T131924
wydzielenie planistyczne	https://www.gov.pl/zagospodarowanieprzestrzenne/app/StrefaPlanistyczna/PL.ZIPPZP.11839/280106-POG/1POG-13SW/20251014T104855
wydzielenie planistyczne	https://www.gov.pl/zagospodarowanieprzestrzenne/app/StrefaPlanistyczna/PL.ZIPPZP.11839/280106-POG/1POG-14SW/20260619T105206
wydzielenie planistyczne	https://www.gov.pl/zagospodarowanieprzestrzenne/app/StrefaPlanistyczna/PL.ZIPPZP.11839/280106-POG/1POG-15SW/20250909T070227
wydzielenie planistyczne	https://www.gov.pl/zagospodarowanieprzestrzenne/app/StrefaPlanistyczna/PL.ZIPPZP.11839/280106-POG/1POG-16SW/20251014T082556
wydzielenie planistyczne	https://www.gov.pl/zagospodarowanieprzestrzenne/app/StrefaPlanistyczna/PL.ZIPPZP.11839/280106-POG/1POG-17SW/20251014T104919
wydzielenie planistyczne	https://www.gov.pl/zagospodarowanieprzestrzenne/app/StrefaPlanistyczna/PL.ZIPPZP.11839/280106-POG/1POG-18SW/20260619T105211
wydzielenie planistyczne	https://www.gov.pl/zagospodarowanieprzestrzenne/app/StrefaPlanistyczna/PL.ZIPPZP.11839/280106-POG/1POG-19SW/20250829T072105
wydzielenie planistyczne	https://www.gov.pl/zagospodarowanieprzestrzenne/app/StrefaPlanistyczna/PL.ZIPPZP.11839/280106-POG/1POG-20SW/20260313T132042
wydzielenie planistyczne	https://www.gov.pl/zagospodarowanieprzestrzenne/app/StrefaPlanistyczna/PL.ZIPPZP.11839/280106-POG/1POG-21SW/20260520T103126
wydzielenie planistyczne	https://www.gov.pl/zagospodarowanieprzestrzenne/app/StrefaPlanistyczna/PL.ZIPPZP.11839/280106-POG/1POG-22SW/20251009T084624
wydzielenie planistyczne	https://www.gov.pl/zagospodarowanieprzestrzenne/app/StrefaPlanistyczna/PL.ZIPPZP.11839/280106-POG/1POG-23SW/20250901T072921
wydzielenie planistyczne	https://www.gov.pl/zagospodarowanieprzestrzenne/app

	/StrefaPlanistyczna/PL.ZIPPZP.11839/280106-POG/1POG-24SW/20250901T112055
wydzielenie planistyczne	https://www.gov.pl/zagospodarowanieprzestrzenne/app/StrefaPlanistyczna/PL.ZIPPZP.11839/280106-POG/1POG-25SW/20251015T085538
wydzielenie planistyczne	https://www.gov.pl/zagospodarowanieprzestrzenne/app/StrefaPlanistyczna/PL.ZIPPZP.11839/280106-POG/1POG-26SW/20260619T105211
wydzielenie planistyczne	https://www.gov.pl/zagospodarowanieprzestrzenne/app/StrefaPlanistyczna/PL.ZIPPZP.11839/280106-POG/1POG-27SW/20260313T130843
wydzielenie planistyczne	https://www.gov.pl/zagospodarowanieprzestrzenne/app/StrefaPlanistyczna/PL.ZIPPZP.11839/280106-POG/1POG-28SW/20250902T114515
wydzielenie planistyczne	https://www.gov.pl/zagospodarowanieprzestrzenne/app/StrefaPlanistyczna/PL.ZIPPZP.11839/280106-POG/1POG-29SW/20250902T114915
wydzielenie planistyczne	https://www.gov.pl/zagospodarowanieprzestrzenne/app/StrefaPlanistyczna/PL.ZIPPZP.11839/280106-POG/1POG-30SW/20251015T085953
wydzielenie planistyczne	https://www.gov.pl/zagospodarowanieprzestrzenne/app/StrefaPlanistyczna/PL.ZIPPZP.11839/280106-POG/1POG-31SW/20250904T072238
wydzielenie planistyczne	https://www.gov.pl/zagospodarowanieprzestrzenne/app/StrefaPlanistyczna/PL.ZIPPZP.11839/280106-POG/1POG-32SW/20260624T062848
wydzielenie planistyczne	https://www.gov.pl/zagospodarowanieprzestrzenne/app/StrefaPlanistyczna/PL.ZIPPZP.11839/280106-POG/1POG-33SW/20250904T112448
wydzielenie planistyczne	https://www.gov.pl/zagospodarowanieprzestrzenne/app/StrefaPlanistyczna/PL.ZIPPZP.11839/280106-POG/1POG-34SW/20250904T112425
wydzielenie planistyczne	https://www.gov.pl/zagospodarowanieprzestrzenne/app/StrefaPlanistyczna/PL.ZIPPZP.11839/280106-POG/1POG-35SW/20250905T063727
wydzielenie planistyczne	https://www.gov.pl/zagospodarowanieprzestrzenne/app/StrefaPlanistyczna/PL.ZIPPZP.11839/280106-POG/1POG-36SW/20251014T084519
wydzielenie planistyczne	https://www.gov.pl/zagospodarowanieprzestrzenne/app/StrefaPlanistyczna/PL.ZIPPZP.11839/280106-POG/1POG-37SW/20250905T101221
wydzielenie planistyczne	https://www.gov.pl/zagospodarowanieprzestrzenne/app/StrefaPlanistyczna/PL.ZIPPZP.11839/280106-POG/1POG-38SW/20251113T101026
wydzielenie planistyczne	https://www.gov.pl/zagospodarowanieprzestrzenne/app/StrefaPlanistyczna/PL.ZIPPZP.11839/280106-POG/1POG-39SW/20251126T103417
wydzielenie planistyczne	https://www.gov.pl/zagospodarowanieprzestrzenne/app/StrefaPlanistyczna/PL.ZIPPZP.11839/280106-POG/1POG-40SW/20250903T061300
wydzielenie planistyczne	https://www.gov.pl/zagospodarowanieprzestrzenne/app

	/StrefaPlanistyczna/PL.ZIPPZP.11839/280106-POG/1POG-41SW/20260619T063042
wydzielenie planistyczne	https://www.gov.pl/zagospodarowanieprzestrzenne/app/StrefaPlanistyczna/PL.ZIPPZP.11839/280106-POG/1POG-42SW/20260520T120520
wydzielenie planistyczne	https://www.gov.pl/zagospodarowanieprzestrzenne/app/StrefaPlanistyczna/PL.ZIPPZP.11839/280106-POG/1POG-43SW/20251013T072150
wydzielenie planistyczne	https://www.gov.pl/zagospodarowanieprzestrzenne/app/StrefaPlanistyczna/PL.ZIPPZP.11839/280106-POG/1POG-44SW/20251120T072609
wydzielenie planistyczne	https://www.gov.pl/zagospodarowanieprzestrzenne/app/StrefaPlanistyczna/PL.ZIPPZP.11839/280106-POG/1POG-45SW/20251120T100043
wydzielenie planistyczne	https://www.gov.pl/zagospodarowanieprzestrzenne/app/StrefaPlanistyczna/PL.ZIPPZP.11839/280106-POG/1POG-46SW/20251009T084058
wydzielenie planistyczne	https://www.gov.pl/zagospodarowanieprzestrzenne/app/StrefaPlanistyczna/PL.ZIPPZP.11839/280106-POG/1POG-47SW/20260520T124156
wydzielenie planistyczne	https://www.gov.pl/zagospodarowanieprzestrzenne/app/StrefaPlanistyczna/PL.ZIPPZP.11839/280106-POG/1POG-48SW/20260121T113601
wydzielenie planistyczne	https://www.gov.pl/zagospodarowanieprzestrzenne/app/StrefaPlanistyczna/PL.ZIPPZP.11839/280106-POG/1POG-49SW/20251119T120031
wydzielenie planistyczne	https://www.gov.pl/zagospodarowanieprzestrzenne/app/StrefaPlanistyczna/PL.ZIPPZP.11839/280106-POG/1POG-50SW/20251015T084934
wydzielenie planistyczne	https://www.gov.pl/zagospodarowanieprzestrzenne/app/StrefaPlanistyczna/PL.ZIPPZP.11839/280106-POG/1POG-51SW/20260422T124821
wydzielenie planistyczne	https://www.gov.pl/zagospodarowanieprzestrzenne/app/StrefaPlanistyczna/PL.ZIPPZP.11839/280106-POG/1POG-1SJ/20260629T072510
wydzielenie planistyczne	https://www.gov.pl/zagospodarowanieprzestrzenne/app/StrefaPlanistyczna/PL.ZIPPZP.11839/280106-POG/1POG-2SJ/20250826T105650
wydzielenie planistyczne	https://www.gov.pl/zagospodarowanieprzestrzenne/app/StrefaPlanistyczna/PL.ZIPPZP.11839/280106-POG/1POG-3SJ/20250826T110751
wydzielenie planistyczne	https://www.gov.pl/zagospodarowanieprzestrzenne/app/StrefaPlanistyczna/PL.ZIPPZP.11839/280106-POG/1POG-4SJ/20250826T100139
wydzielenie planistyczne	https://www.gov.pl/zagospodarowanieprzestrzenne/app/StrefaPlanistyczna/PL.ZIPPZP.11839/280106-POG/1POG-25SJ/20251009T131405
wydzielenie planistyczne	https://www.gov.pl/zagospodarowanieprzestrzenne/app/StrefaPlanistyczna/PL.ZIPPZP.11839/280106-POG/1POG-108SJ/20251014T132231
wydzielenie planistyczne	https://www.gov.pl/zagospodarowanieprzestrzenne/app

	/StrefaPlanistyczna/PL.ZIPPZP.11839/280106-POG/1POG-109SJ/20260626T103158
wydzielenie planistyczne	https://www.gov.pl/zagospodarowanieprzestrzenne/app/StrefaPlanistyczna/PL.ZIPPZP.11839/280106-POG/1POG-152SJ/20260624T113334
wydzielenie planistyczne	https://www.gov.pl/zagospodarowanieprzestrzenne/app/StrefaPlanistyczna/PL.ZIPPZP.11839/280106-POG/1POG-156SJ/20260617T083835
wydzielenie planistyczne	https://www.gov.pl/zagospodarowanieprzestrzenne/app/StrefaPlanistyczna/PL.ZIPPZP.11839/280106-POG/1POG-163SJ/20260624T093405
wydzielenie planistyczne	https://www.gov.pl/zagospodarowanieprzestrzenne/app/StrefaPlanistyczna/PL.ZIPPZP.11839/280106-POG/1POG-23SI/20251211T100357
wydzielenie planistyczne	https://www.gov.pl/zagospodarowanieprzestrzenne/app/StrefaPlanistyczna/PL.ZIPPZP.11839/280106-POG/1POG-1SP/20260617T123815
wydzielenie planistyczne	https://www.gov.pl/zagospodarowanieprzestrzenne/app/StrefaPlanistyczna/PL.ZIPPZP.11839/280106-POG/1POG-2SP/20250827T105831
wydzielenie planistyczne	https://www.gov.pl/zagospodarowanieprzestrzenne/app/StrefaPlanistyczna/PL.ZIPPZP.11839/280106-POG/1POG-3SP/20251014T105303
wydzielenie planistyczne	https://www.gov.pl/zagospodarowanieprzestrzenne/app/StrefaPlanistyczna/PL.ZIPPZP.11839/280106-POG/1POG-4SP/20251015T125415
wydzielenie planistyczne	https://www.gov.pl/zagospodarowanieprzestrzenne/app/StrefaPlanistyczna/PL.ZIPPZP.11839/280106-POG/1POG-5SP/20251015T125431
wydzielenie planistyczne	https://www.gov.pl/zagospodarowanieprzestrzenne/app/StrefaPlanistyczna/PL.ZIPPZP.11839/280106-POG/1POG-6SP/20260601T092445
wydzielenie planistyczne	https://www.gov.pl/zagospodarowanieprzestrzenne/app/StrefaPlanistyczna/PL.ZIPPZP.11839/280106-POG/1POG-1SZ/20260629T073834
wydzielenie planistyczne	https://www.gov.pl/zagospodarowanieprzestrzenne/app/StrefaPlanistyczna/PL.ZIPPZP.11839/280106-POG/1POG-2SZ/20250826T111019
wydzielenie planistyczne	https://www.gov.pl/zagospodarowanieprzestrzenne/app/StrefaPlanistyczna/PL.ZIPPZP.11839/280106-POG/1POG-3SZ/20260121T095419
wydzielenie planistyczne	https://www.gov.pl/zagospodarowanieprzestrzenne/app/StrefaPlanistyczna/PL.ZIPPZP.11839/280106-POG/1POG-4SZ/20250826T111251
wydzielenie planistyczne	https://www.gov.pl/zagospodarowanieprzestrzenne/app/StrefaPlanistyczna/PL.ZIPPZP.11839/280106-POG/1POG-5SZ/20250901T132747
wydzielenie planistyczne	https://www.gov.pl/zagospodarowanieprzestrzenne/app/StrefaPlanistyczna/PL.ZIPPZP.11839/280106-POG/1POG-6SZ/20250826T111052
wydzielenie planistyczne	https://www.gov.pl/zagospodarowanieprzestrzenne/app

	/StrefaPlanistyczna/PL.ZIPPZP.11839/280106-POG/1POG-7SZ/20260413T145108
wydzielenie planistyczne	https://www.gov.pl/zagospodarowanieprzestrzenne/app/StrefaPlanistyczna/PL.ZIPPZP.11839/280106-POG/1POG-9SZ/20250826T112422
wydzielenie planistyczne	https://www.gov.pl/zagospodarowanieprzestrzenne/app/StrefaPlanistyczna/PL.ZIPPZP.11839/280106-POG/1POG-10SZ/20251103T070129
wydzielenie planistyczne	https://www.gov.pl/zagospodarowanieprzestrzenne/app/StrefaPlanistyczna/PL.ZIPPZP.11839/280106-POG/1POG-11SZ/20250828T125923
wydzielenie planistyczne	https://www.gov.pl/zagospodarowanieprzestrzenne/app/StrefaPlanistyczna/PL.ZIPPZP.11839/280106-POG/1POG-12SZ/20251008T113721
wydzielenie planistyczne	https://www.gov.pl/zagospodarowanieprzestrzenne/app/StrefaPlanistyczna/PL.ZIPPZP.11839/280106-POG/1POG-13SZ/20250829T062252
wydzielenie planistyczne	https://www.gov.pl/zagospodarowanieprzestrzenne/app/StrefaPlanistyczna/PL.ZIPPZP.11839/280106-POG/1POG-14SZ/20260520T104435
wydzielenie planistyczne	https://www.gov.pl/zagospodarowanieprzestrzenne/app/StrefaPlanistyczna/PL.ZIPPZP.11839/280106-POG/1POG-15SZ/20250829T080216
wydzielenie planistyczne	https://www.gov.pl/zagospodarowanieprzestrzenne/app/StrefaPlanistyczna/PL.ZIPPZP.11839/280106-POG/1POG-16SZ/20260313T140017
wydzielenie planistyczne	https://www.gov.pl/zagospodarowanieprzestrzenne/app/StrefaPlanistyczna/PL.ZIPPZP.11839/280106-POG/1POG-17SZ/20250829T081304
wydzielenie planistyczne	https://www.gov.pl/zagospodarowanieprzestrzenne/app/StrefaPlanistyczna/PL.ZIPPZP.11839/280106-POG/1POG-18SZ/20260520T103541
wydzielenie planistyczne	https://www.gov.pl/zagospodarowanieprzestrzenne/app/StrefaPlanistyczna/PL.ZIPPZP.11839/280106-POG/1POG-19SZ/20250903T060030
wydzielenie planistyczne	https://www.gov.pl/zagospodarowanieprzestrzenne/app/StrefaPlanistyczna/PL.ZIPPZP.11839/280106-POG/1POG-20SZ/20260520T075816
wydzielenie planistyczne	https://www.gov.pl/zagospodarowanieprzestrzenne/app/StrefaPlanistyczna/PL.ZIPPZP.11839/280106-POG/1POG-21SZ/20250829T122518
wydzielenie planistyczne	https://www.gov.pl/zagospodarowanieprzestrzenne/app/StrefaPlanistyczna/PL.ZIPPZP.11839/280106-POG/1POG-22SZ/20250829T132506
wydzielenie planistyczne	https://www.gov.pl/zagospodarowanieprzestrzenne/app/StrefaPlanistyczna/PL.ZIPPZP.11839/280106-POG/1POG-23SZ/20250901T073046
wydzielenie planistyczne	https://www.gov.pl/zagospodarowanieprzestrzenne/app/StrefaPlanistyczna/PL.ZIPPZP.11839/280106-POG/1POG-24SZ/20260312T111449
wydzielenie planistyczne	https://www.gov.pl/zagospodarowanieprzestrzenne/app

	/StrefaPlanistyczna/PL.ZIPPZP.11839/280106-POG/1POG-25SZ/20250901T114317
wydzielenie planistyczne	https://www.gov.pl/zagospodarowanieprzestrzenne/app/StrefaPlanistyczna/PL.ZIPPZP.11839/280106-POG/1POG-26SZ/20250901T114640
wydzielenie planistyczne	https://www.gov.pl/zagospodarowanieprzestrzenne/app/StrefaPlanistyczna/PL.ZIPPZP.11839/280106-POG/1POG-27SZ/20250901T115038
wydzielenie planistyczne	https://www.gov.pl/zagospodarowanieprzestrzenne/app/StrefaPlanistyczna/PL.ZIPPZP.11839/280106-POG/1POG-28SZ/20250901T115214
wydzielenie planistyczne	https://www.gov.pl/zagospodarowanieprzestrzenne/app/StrefaPlanistyczna/PL.ZIPPZP.11839/280106-POG/1POG-29SZ/20250901T115932
wydzielenie planistyczne	https://www.gov.pl/zagospodarowanieprzestrzenne/app/StrefaPlanistyczna/PL.ZIPPZP.11839/280106-POG/1POG-30SZ/20251015T120631
wydzielenie planistyczne	https://www.gov.pl/zagospodarowanieprzestrzenne/app/StrefaPlanistyczna/PL.ZIPPZP.11839/280106-POG/1POG-31SZ/20250901T121803
wydzielenie planistyczne	https://www.gov.pl/zagospodarowanieprzestrzenne/app/StrefaPlanistyczna/PL.ZIPPZP.11839/280106-POG/1POG-32SZ/20250901T122020
wydzielenie planistyczne	https://www.gov.pl/zagospodarowanieprzestrzenne/app/StrefaPlanistyczna/PL.ZIPPZP.11839/280106-POG/1POG-33SZ/20250901T122340
wydzielenie planistyczne	https://www.gov.pl/zagospodarowanieprzestrzenne/app/StrefaPlanistyczna/PL.ZIPPZP.11839/280106-POG/1POG-34SZ/20250901T123126
wydzielenie planistyczne	https://www.gov.pl/zagospodarowanieprzestrzenne/app/StrefaPlanistyczna/PL.ZIPPZP.11839/280106-POG/1POG-35SZ/20250901T122910
wydzielenie planistyczne	https://www.gov.pl/zagospodarowanieprzestrzenne/app/StrefaPlanistyczna/PL.ZIPPZP.11839/280106-POG/1POG-36SZ/20250901T123906
wydzielenie planistyczne	https://www.gov.pl/zagospodarowanieprzestrzenne/app/StrefaPlanistyczna/PL.ZIPPZP.11839/280106-POG/1POG-37SZ/20250901T131935
wydzielenie planistyczne	https://www.gov.pl/zagospodarowanieprzestrzenne/app/StrefaPlanistyczna/PL.ZIPPZP.11839/280106-POG/1POG-38SZ/20250901T132044
wydzielenie planistyczne	https://www.gov.pl/zagospodarowanieprzestrzenne/app/StrefaPlanistyczna/PL.ZIPPZP.11839/280106-POG/1POG-39SZ/20250901T132209
wydzielenie planistyczne	https://www.gov.pl/zagospodarowanieprzestrzenne/app/StrefaPlanistyczna/PL.ZIPPZP.11839/280106-POG/1POG-40SZ/20250901T132400
wydzielenie planistyczne	https://www.gov.pl/zagospodarowanieprzestrzenne/app/StrefaPlanistyczna/PL.ZIPPZP.11839/280106-POG/1POG-41SZ/20250901T132945
wydzielenie planistyczne	https://www.gov.pl/zagospodarowanieprzestrzenne/app

	/StrefaPlanistyczna/PL.ZIPPZP.11839/280106-POG/1POG-42SZ/20250902T073132
wydzielenie planistyczne	https://www.gov.pl/zagospodarowanieprzestrzenne/app/StrefaPlanistyczna/PL.ZIPPZP.11839/280106-POG/1POG-43SZ/20260522T121648
wydzielenie planistyczne	https://www.gov.pl/zagospodarowanieprzestrzenne/app/StrefaPlanistyczna/PL.ZIPPZP.11839/280106-POG/1POG-44SZ/20250902T075838
wydzielenie planistyczne	https://www.gov.pl/zagospodarowanieprzestrzenne/app/StrefaPlanistyczna/PL.ZIPPZP.11839/280106-POG/1POG-45SZ/20251125T115412
wydzielenie planistyczne	https://www.gov.pl/zagospodarowanieprzestrzenne/app/StrefaPlanistyczna/PL.ZIPPZP.11839/280106-POG/1POG-46SZ/20251009T092234
wydzielenie planistyczne	https://www.gov.pl/zagospodarowanieprzestrzenne/app/StrefaPlanistyczna/PL.ZIPPZP.11839/280106-POG/1POG-47SZ/20251015T122125
wydzielenie planistyczne	https://www.gov.pl/zagospodarowanieprzestrzenne/app/StrefaPlanistyczna/PL.ZIPPZP.11839/280106-POG/1POG-48SZ/20250902T085518
wydzielenie planistyczne	https://www.gov.pl/zagospodarowanieprzestrzenne/app/StrefaPlanistyczna/PL.ZIPPZP.11839/280106-POG/1POG-49SZ/20250902T085625
wydzielenie planistyczne	https://www.gov.pl/zagospodarowanieprzestrzenne/app/StrefaPlanistyczna/PL.ZIPPZP.11839/280106-POG/1POG-50SZ/20250902T090552
wydzielenie planistyczne	https://www.gov.pl/zagospodarowanieprzestrzenne/app/StrefaPlanistyczna/PL.ZIPPZP.11839/280106-POG/1POG-51SZ/20250905T131045
wydzielenie planistyczne	https://www.gov.pl/zagospodarowanieprzestrzenne/app/StrefaPlanistyczna/PL.ZIPPZP.11839/280106-POG/1POG-52SZ/20250902T095901
wydzielenie planistyczne	https://www.gov.pl/zagospodarowanieprzestrzenne/app/StrefaPlanistyczna/PL.ZIPPZP.11839/280106-POG/1POG-53SZ/20250902T100154
wydzielenie planistyczne	https://www.gov.pl/zagospodarowanieprzestrzenne/app/StrefaPlanistyczna/PL.ZIPPZP.11839/280106-POG/1POG-54SZ/20250902T100132
wydzielenie planistyczne	https://www.gov.pl/zagospodarowanieprzestrzenne/app/StrefaPlanistyczna/PL.ZIPPZP.11839/280106-POG/1POG-55SZ/20250902T100524
wydzielenie planistyczne	https://www.gov.pl/zagospodarowanieprzestrzenne/app/StrefaPlanistyczna/PL.ZIPPZP.11839/280106-POG/1POG-56SZ/20250902T103530
wydzielenie planistyczne	https://www.gov.pl/zagospodarowanieprzestrzenne/app/StrefaPlanistyczna/PL.ZIPPZP.11839/280106-POG/1POG-57SZ/20250902T105052
wydzielenie planistyczne	https://www.gov.pl/zagospodarowanieprzestrzenne/app/StrefaPlanistyczna/PL.ZIPPZP.11839/280106-POG/1POG-58SZ/20250902T114722
wydzielenie planistyczne	https://www.gov.pl/zagospodarowanieprzestrzenne/app

	/StrefaPlanistyczna/PL.ZIPPZP.11839/280106-POG/1POG-59SZ/20251118T121112
wydzielenie planistyczne	https://www.gov.pl/zagospodarowanieprzestrzenne/app/StrefaPlanistyczna/PL.ZIPPZP.11839/280106-POG/1POG-60SZ/20260617T103734
wydzielenie planistyczne	https://www.gov.pl/zagospodarowanieprzestrzenne/app/StrefaPlanistyczna/PL.ZIPPZP.11839/280106-POG/1POG-61SZ/20250903T081035
wydzielenie planistyczne	https://www.gov.pl/zagospodarowanieprzestrzenne/app/StrefaPlanistyczna/PL.ZIPPZP.11839/280106-POG/1POG-62SZ/20250903T094424
wydzielenie planistyczne	https://www.gov.pl/zagospodarowanieprzestrzenne/app/StrefaPlanistyczna/PL.ZIPPZP.11839/280106-POG/1POG-63SZ/20251013T082148
wydzielenie planistyczne	https://www.gov.pl/zagospodarowanieprzestrzenne/app/StrefaPlanistyczna/PL.ZIPPZP.11839/280106-POG/1POG-64SZ/20250904T061512
wydzielenie planistyczne	https://www.gov.pl/zagospodarowanieprzestrzenne/app/StrefaPlanistyczna/PL.ZIPPZP.11839/280106-POG/1POG-65SZ/20251015T100737
wydzielenie planistyczne	https://www.gov.pl/zagospodarowanieprzestrzenne/app/StrefaPlanistyczna/PL.ZIPPZP.11839/280106-POG/1POG-66SZ/20250904T062102
wydzielenie planistyczne	https://www.gov.pl/zagospodarowanieprzestrzenne/app/StrefaPlanistyczna/PL.ZIPPZP.11839/280106-POG/1POG-67SZ/20251013T081925
wydzielenie planistyczne	https://www.gov.pl/zagospodarowanieprzestrzenne/app/StrefaPlanistyczna/PL.ZIPPZP.11839/280106-POG/1POG-68SZ/20251015T100354
wydzielenie planistyczne	https://www.gov.pl/zagospodarowanieprzestrzenne/app/StrefaPlanistyczna/PL.ZIPPZP.11839/280106-POG/1POG-69SZ/20250904T072713
wydzielenie planistyczne	https://www.gov.pl/zagospodarowanieprzestrzenne/app/StrefaPlanistyczna/PL.ZIPPZP.11839/280106-POG/1POG-70SZ/20250904T072921
wydzielenie planistyczne	https://www.gov.pl/zagospodarowanieprzestrzenne/app/StrefaPlanistyczna/PL.ZIPPZP.11839/280106-POG/1POG-71SZ/20251013T073233
wydzielenie planistyczne	https://www.gov.pl/zagospodarowanieprzestrzenne/app/StrefaPlanistyczna/PL.ZIPPZP.11839/280106-POG/1POG-72SZ/20251125T121312
wydzielenie planistyczne	https://www.gov.pl/zagospodarowanieprzestrzenne/app/StrefaPlanistyczna/PL.ZIPPZP.11839/280106-POG/1POG-73SZ/20250904T080004
wydzielenie planistyczne	https://www.gov.pl/zagospodarowanieprzestrzenne/app/StrefaPlanistyczna/PL.ZIPPZP.11839/280106-POG/1POG-74SZ/20250904T080121
wydzielenie planistyczne	https://www.gov.pl/zagospodarowanieprzestrzenne/app/StrefaPlanistyczna/PL.ZIPPZP.11839/280106-POG/1POG-75SZ/20250904T080340
wydzielenie planistyczne	https://www.gov.pl/zagospodarowanieprzestrzenne/app

	/StrefaPlanistyczna/PL.ZIPPZP.11839/280106-POG/1POG-76SZ/20251119T124938
wydzielenie planistyczne	https://www.gov.pl/zagospodarowanieprzestrzenne/app/StrefaPlanistyczna/PL.ZIPPZP.11839/280106-POG/1POG-77SZ/20251015T092807
wydzielenie planistyczne	https://www.gov.pl/zagospodarowanieprzestrzenne/app/StrefaPlanistyczna/PL.ZIPPZP.11839/280106-POG/1POG-78SZ/20250904T083934
wydzielenie planistyczne	https://www.gov.pl/zagospodarowanieprzestrzenne/app/StrefaPlanistyczna/PL.ZIPPZP.11839/280106-POG/1POG-79SZ/20250904T090253
wydzielenie planistyczne	https://www.gov.pl/zagospodarowanieprzestrzenne/app/StrefaPlanistyczna/PL.ZIPPZP.11839/280106-POG/1POG-80SZ/20260624T071643
wydzielenie planistyczne	https://www.gov.pl/zagospodarowanieprzestrzenne/app/StrefaPlanistyczna/PL.ZIPPZP.11839/280106-POG/1POG-81SZ/20250904T100452
wydzielenie planistyczne	https://www.gov.pl/zagospodarowanieprzestrzenne/app/StrefaPlanistyczna/PL.ZIPPZP.11839/280106-POG/1POG-82SZ/20250904T100401
wydzielenie planistyczne	https://www.gov.pl/zagospodarowanieprzestrzenne/app/StrefaPlanistyczna/PL.ZIPPZP.11839/280106-POG/1POG-83SZ/20250904T100601
wydzielenie planistyczne	https://www.gov.pl/zagospodarowanieprzestrzenne/app/StrefaPlanistyczna/PL.ZIPPZP.11839/280106-POG/1POG-84SZ/20250904T100844
wydzielenie planistyczne	https://www.gov.pl/zagospodarowanieprzestrzenne/app/StrefaPlanistyczna/PL.ZIPPZP.11839/280106-POG/1POG-85SZ/20250904T101034
wydzielenie planistyczne	https://www.gov.pl/zagospodarowanieprzestrzenne/app/StrefaPlanistyczna/PL.ZIPPZP.11839/280106-POG/1POG-86SZ/20250904T101010
wydzielenie planistyczne	https://www.gov.pl/zagospodarowanieprzestrzenne/app/StrefaPlanistyczna/PL.ZIPPZP.11839/280106-POG/1POG-87SZ/20250904T101158
wydzielenie planistyczne	https://www.gov.pl/zagospodarowanieprzestrzenne/app/StrefaPlanistyczna/PL.ZIPPZP.11839/280106-POG/1POG-88SZ/20250904T101348
wydzielenie planistyczne	https://www.gov.pl/zagospodarowanieprzestrzenne/app/StrefaPlanistyczna/PL.ZIPPZP.11839/280106-POG/1POG-89SZ/20250904T102626
wydzielenie planistyczne	https://www.gov.pl/zagospodarowanieprzestrzenne/app/StrefaPlanistyczna/PL.ZIPPZP.11839/280106-POG/1POG-90SZ/20260624T122438
wydzielenie planistyczne	https://www.gov.pl/zagospodarowanieprzestrzenne/app/StrefaPlanistyczna/PL.ZIPPZP.11839/280106-POG/1POG-91SZ/20251014T083253
wydzielenie planistyczne	https://www.gov.pl/zagospodarowanieprzestrzenne/app/StrefaPlanistyczna/PL.ZIPPZP.11839/280106-POG/1POG-92SZ/20251015T113311
wydzielenie planistyczne	https://www.gov.pl/zagospodarowanieprzestrzenne/app

	/StrefaPlanistyczna/PL.ZIPPZP.11839/280106-POG/1POG-93SZ/20250904T121159
wydzielenie planistyczne	https://www.gov.pl/zagospodarowanieprzestrzenne/app/StrefaPlanistyczna/PL.ZIPPZP.11839/280106-POG/1POG-94SZ/20260618T094101
wydzielenie planistyczne	https://www.gov.pl/zagospodarowanieprzestrzenne/app/StrefaPlanistyczna/PL.ZIPPZP.11839/280106-POG/1POG-95SZ/20250905T125933
wydzielenie planistyczne	https://www.gov.pl/zagospodarowanieprzestrzenne/app/StrefaPlanistyczna/PL.ZIPPZP.11839/280106-POG/1POG-96SZ/20250904T122541
wydzielenie planistyczne	https://www.gov.pl/zagospodarowanieprzestrzenne/app/StrefaPlanistyczna/PL.ZIPPZP.11839/280106-POG/1POG-97SZ/20251010T122524
wydzielenie planistyczne	https://www.gov.pl/zagospodarowanieprzestrzenne/app/StrefaPlanistyczna/PL.ZIPPZP.11839/280106-POG/1POG-98SZ/20260615T062025
wydzielenie planistyczne	https://www.gov.pl/zagospodarowanieprzestrzenne/app/StrefaPlanistyczna/PL.ZIPPZP.11839/280106-POG/1POG-99SZ/20250905T063205
wydzielenie planistyczne	https://www.gov.pl/zagospodarowanieprzestrzenne/app/StrefaPlanistyczna/PL.ZIPPZP.11839/280106-POG/1POG-100SZ/20250905T071033
wydzielenie planistyczne	https://www.gov.pl/zagospodarowanieprzestrzenne/app/StrefaPlanistyczna/PL.ZIPPZP.11839/280106-POG/1POG-101SZ/20250905T071010
wydzielenie planistyczne	https://www.gov.pl/zagospodarowanieprzestrzenne/app/StrefaPlanistyczna/PL.ZIPPZP.11839/280106-POG/1POG-102SZ/20251010T110437
wydzielenie planistyczne	https://www.gov.pl/zagospodarowanieprzestrzenne/app/StrefaPlanistyczna/PL.ZIPPZP.11839/280106-POG/1POG-103SZ/20251010T112800
wydzielenie planistyczne	https://www.gov.pl/zagospodarowanieprzestrzenne/app/StrefaPlanistyczna/PL.ZIPPZP.11839/280106-POG/1POG-104SZ/20251010T095724
wydzielenie planistyczne	https://www.gov.pl/zagospodarowanieprzestrzenne/app/StrefaPlanistyczna/PL.ZIPPZP.11839/280106-POG/1POG-105SZ/20250905T091226
wydzielenie planistyczne	https://www.gov.pl/zagospodarowanieprzestrzenne/app/StrefaPlanistyczna/PL.ZIPPZP.11839/280106-POG/1POG-106SZ/20260612T113819
wydzielenie planistyczne	https://www.gov.pl/zagospodarowanieprzestrzenne/app/StrefaPlanistyczna/PL.ZIPPZP.11839/280106-POG/1POG-107SZ/20250905T092702
wydzielenie planistyczne	https://www.gov.pl/zagospodarowanieprzestrzenne/app/StrefaPlanistyczna/PL.ZIPPZP.11839/280106-POG/1POG-108SZ/20250905T092741
wydzielenie planistyczne	https://www.gov.pl/zagospodarowanieprzestrzenne/app/StrefaPlanistyczna/PL.ZIPPZP.11839/280106-POG/1POG-109SZ/20260619T102421
wydzielenie planistyczne	https://www.gov.pl/zagospodarowanieprzestrzenne/app

	/StrefaPlanistyczna/PL.ZIPPZP.11839/280106-POG/1POG-110SZ/20251010T095544
wydzielenie planistyczne	https://www.gov.pl/zagospodarowanieprzestrzenne/app/StrefaPlanistyczna/PL.ZIPPZP.11839/280106-POG/1POG-111SZ/20251009T124818
wydzielenie planistyczne	https://www.gov.pl/zagospodarowanieprzestrzenne/app/StrefaPlanistyczna/PL.ZIPPZP.11839/280106-POG/1POG-112SZ/20250905T131045
wydzielenie planistyczne	https://www.gov.pl/zagospodarowanieprzestrzenne/app/StrefaPlanistyczna/PL.ZIPPZP.11839/280106-POG/1POG-113SZ/20250905T131045
wydzielenie planistyczne	https://www.gov.pl/zagospodarowanieprzestrzenne/app/StrefaPlanistyczna/PL.ZIPPZP.11839/280106-POG/1POG-114SZ/20250905T131045
wydzielenie planistyczne	https://www.gov.pl/zagospodarowanieprzestrzenne/app/StrefaPlanistyczna/PL.ZIPPZP.11839/280106-POG/1POG-115SZ/20250905T131045
wydzielenie planistyczne	https://www.gov.pl/zagospodarowanieprzestrzenne/app/StrefaPlanistyczna/PL.ZIPPZP.11839/280106-POG/1POG-116SZ/20250905T131045
wydzielenie planistyczne	https://www.gov.pl/zagospodarowanieprzestrzenne/app/StrefaPlanistyczna/PL.ZIPPZP.11839/280106-POG/1POG-117SZ/20250902T105052
wydzielenie planistyczne	https://www.gov.pl/zagospodarowanieprzestrzenne/app/StrefaPlanistyczna/PL.ZIPPZP.11839/280106-POG/1POG-118SZ/20260520T094741
wydzielenie planistyczne	https://www.gov.pl/zagospodarowanieprzestrzenne/app/StrefaPlanistyczna/PL.ZIPPZP.11839/280106-POG/1POG-119SZ/20250902T105052
wydzielenie planistyczne	https://www.gov.pl/zagospodarowanieprzestrzenne/app/StrefaPlanistyczna/PL.ZIPPZP.11839/280106-POG/1POG-120SZ/20251031T115318
wydzielenie planistyczne	https://www.gov.pl/zagospodarowanieprzestrzenne/app/StrefaPlanistyczna/PL.ZIPPZP.11839/280106-POG/1POG-121SZ/20250902T105052
wydzielenie planistyczne	https://www.gov.pl/zagospodarowanieprzestrzenne/app/StrefaPlanistyczna/PL.ZIPPZP.11839/280106-POG/1POG-122SZ/20250902T105052
wydzielenie planistyczne	https://www.gov.pl/zagospodarowanieprzestrzenne/app/StrefaPlanistyczna/PL.ZIPPZP.11839/280106-POG/1POG-123SZ/20251015T103743
wydzielenie planistyczne	https://www.gov.pl/zagospodarowanieprzestrzenne/app/StrefaPlanistyczna/PL.ZIPPZP.11839/280106-POG/1POG-124SZ/20250902T105052
wydzielenie planistyczne	https://www.gov.pl/zagospodarowanieprzestrzenne/app/StrefaPlanistyczna/PL.ZIPPZP.11839/280106-POG/1POG-125SZ/20260520T115953
wydzielenie planistyczne	https://www.gov.pl/zagospodarowanieprzestrzenne/app/StrefaPlanistyczna/PL.ZIPPZP.11839/280106-POG/1POG-126SZ/20260520T115809
wydzielenie planistyczne	https://www.gov.pl/zagospodarowanieprzestrzenne/app

	/StrefaPlanistyczna/PL.ZIPPZP.11839/280106-POG/1POG-127SZ/20251013T081235
wydzielenie planistyczne	https://www.gov.pl/zagospodarowanieprzestrzenne/app/StrefaPlanistyczna/PL.ZIPPZP.11839/280106-POG/1POG-128SZ/20251013T081238
wydzielenie planistyczne	https://www.gov.pl/zagospodarowanieprzestrzenne/app/StrefaPlanistyczna/PL.ZIPPZP.11839/280106-POG/1POG-129SZ/20251013T081247
wydzielenie planistyczne	https://www.gov.pl/zagospodarowanieprzestrzenne/app/StrefaPlanistyczna/PL.ZIPPZP.11839/280106-POG/1POG-130SZ/20251013T081300
wydzielenie planistyczne	https://www.gov.pl/zagospodarowanieprzestrzenne/app/StrefaPlanistyczna/PL.ZIPPZP.11839/280106-POG/1POG-131SZ/20251013T081442
wydzielenie planistyczne	https://www.gov.pl/zagospodarowanieprzestrzenne/app/StrefaPlanistyczna/PL.ZIPPZP.11839/280106-POG/1POG-132SZ/20251013T081439
wydzielenie planistyczne	https://www.gov.pl/zagospodarowanieprzestrzenne/app/StrefaPlanistyczna/PL.ZIPPZP.11839/280106-POG/1POG-133SZ/20251015T092915
wydzielenie planistyczne	https://www.gov.pl/zagospodarowanieprzestrzenne/app/StrefaPlanistyczna/PL.ZIPPZP.11839/280106-POG/1POG-134SZ/20251013T081622
wydzielenie planistyczne	https://www.gov.pl/zagospodarowanieprzestrzenne/app/StrefaPlanistyczna/PL.ZIPPZP.11839/280106-POG/1POG-135SZ/20251015T092459
wydzielenie planistyczne	https://www.gov.pl/zagospodarowanieprzestrzenne/app/StrefaPlanistyczna/PL.ZIPPZP.11839/280106-POG/1POG-136SZ/20251013T081616
wydzielenie planistyczne	https://www.gov.pl/zagospodarowanieprzestrzenne/app/StrefaPlanistyczna/PL.ZIPPZP.11839/280106-POG/1POG-137SZ/20251013T081943
wydzielenie planistyczne	https://www.gov.pl/zagospodarowanieprzestrzenne/app/StrefaPlanistyczna/PL.ZIPPZP.11839/280106-POG/1POG-138SZ/20251013T081927
wydzielenie planistyczne	https://www.gov.pl/zagospodarowanieprzestrzenne/app/StrefaPlanistyczna/PL.ZIPPZP.11839/280106-POG/1POG-139SZ/20250904T054457
wydzielenie planistyczne	https://www.gov.pl/zagospodarowanieprzestrzenne/app/StrefaPlanistyczna/PL.ZIPPZP.11839/280106-POG/1POG-140SZ/20251013T082005
wydzielenie planistyczne	https://www.gov.pl/zagospodarowanieprzestrzenne/app/StrefaPlanistyczna/PL.ZIPPZP.11839/280106-POG/1POG-141SZ/20251013T082023
wydzielenie planistyczne	https://www.gov.pl/zagospodarowanieprzestrzenne/app/StrefaPlanistyczna/PL.ZIPPZP.11839/280106-POG/1POG-142SZ/20251013T082016
wydzielenie planistyczne	https://www.gov.pl/zagospodarowanieprzestrzenne/app/StrefaPlanistyczna/PL.ZIPPZP.11839/280106-POG/1POG-143SZ/20251013T082031
wydzielenie planistyczne	https://www.gov.pl/zagospodarowanieprzestrzenne/app

	/StrefaPlanistyczna/PL.ZIPPZP.11839/280106-POG/1POG-144SZ/20251013T082154
wydzielenie planistyczne	https://www.gov.pl/zagospodarowanieprzestrzenne/app/StrefaPlanistyczna/PL.ZIPPZP.11839/280106-POG/1POG-145SZ/20250903T111815
wydzielenie planistyczne	https://www.gov.pl/zagospodarowanieprzestrzenne/app/StrefaPlanistyczna/PL.ZIPPZP.11839/280106-POG/1POG-146SZ/20251013T082249
wydzielenie planistyczne	https://www.gov.pl/zagospodarowanieprzestrzenne/app/StrefaPlanistyczna/PL.ZIPPZP.11839/280106-POG/1POG-147SZ/20260522T122132
wydzielenie planistyczne	https://www.gov.pl/zagospodarowanieprzestrzenne/app/StrefaPlanistyczna/PL.ZIPPZP.11839/280106-POG/1POG-148SZ/20260615T062336
wydzielenie planistyczne	https://www.gov.pl/zagospodarowanieprzestrzenne/app/StrefaPlanistyczna/PL.ZIPPZP.11839/280106-POG/1POG-149SZ/20251013T082355
wydzielenie planistyczne	https://www.gov.pl/zagospodarowanieprzestrzenne/app/StrefaPlanistyczna/PL.ZIPPZP.11839/280106-POG/1POG-150SZ/20251013T081427
wydzielenie planistyczne	https://www.gov.pl/zagospodarowanieprzestrzenne/app/StrefaPlanistyczna/PL.ZIPPZP.11839/280106-POG/1POG-151SZ/20260615T062226
wydzielenie planistyczne	https://www.gov.pl/zagospodarowanieprzestrzenne/app/StrefaPlanistyczna/PL.ZIPPZP.11839/280106-POG/1POG-152SZ/20260312T115154
wydzielenie planistyczne	https://www.gov.pl/zagospodarowanieprzestrzenne/app/StrefaPlanistyczna/PL.ZIPPZP.11839/280106-POG/1POG-153SZ/20260312T115144
wydzielenie planistyczne	https://www.gov.pl/zagospodarowanieprzestrzenne/app/StrefaPlanistyczna/PL.ZIPPZP.11839/280106-POG/1POG-154SZ/20260520T113414
wydzielenie planistyczne	https://www.gov.pl/zagospodarowanieprzestrzenne/app/StrefaPlanistyczna/PL.ZIPPZP.11839/280106-POG/1POG-155SZ/20251015T095646
wydzielenie planistyczne	https://www.gov.pl/zagospodarowanieprzestrzenne/app/StrefaPlanistyczna/PL.ZIPPZP.11839/280106-POG/1POG-156SZ/20251015T100602
wydzielenie planistyczne	https://www.gov.pl/zagospodarowanieprzestrzenne/app/StrefaPlanistyczna/PL.ZIPPZP.11839/280106-POG/1POG-157SZ/20251015T100616
wydzielenie planistyczne	https://www.gov.pl/zagospodarowanieprzestrzenne/app/StrefaPlanistyczna/PL.ZIPPZP.11839/280106-POG/1POG-158SZ/20250904T061637
wydzielenie planistyczne	https://www.gov.pl/zagospodarowanieprzestrzenne/app/StrefaPlanistyczna/PL.ZIPPZP.11839/280106-POG/1POG-159SZ/20251015T100800
wydzielenie planistyczne	https://www.gov.pl/zagospodarowanieprzestrzenne/app/StrefaPlanistyczna/PL.ZIPPZP.11839/280106-POG/1POG-160SZ/20250902T105052
wydzielenie planistyczne	https://www.gov.pl/zagospodarowanieprzestrzenne/app

	/StrefaPlanistyczna/PL.ZIPPZP.11839/280106-POG/1POG-161SZ/20250904T101456
wydzielenie planistyczne	https://www.gov.pl/zagospodarowanieprzestrzenne/app/StrefaPlanistyczna/PL.ZIPPZP.11839/280106-POG/1POG-162SZ/20250904T101456
wydzielenie planistyczne	https://www.gov.pl/zagospodarowanieprzestrzenne/app/StrefaPlanistyczna/PL.ZIPPZP.11839/280106-POG/1POG-163SZ/20251015T113448
wydzielenie planistyczne	https://www.gov.pl/zagospodarowanieprzestrzenne/app/StrefaPlanistyczna/PL.ZIPPZP.11839/280106-POG/1POG-164SZ/20251010T113501
wydzielenie planistyczne	https://www.gov.pl/zagospodarowanieprzestrzenne/app/StrefaPlanistyczna/PL.ZIPPZP.11839/280106-POG/1POG-165SZ/20251010T113501
wydzielenie planistyczne	https://www.gov.pl/zagospodarowanieprzestrzenne/app/StrefaPlanistyczna/PL.ZIPPZP.11839/280106-POG/1POG-166SZ/20251013T114456
wydzielenie planistyczne	https://www.gov.pl/zagospodarowanieprzestrzenne/app/StrefaPlanistyczna/PL.ZIPPZP.11839/280106-POG/1POG-167SZ/20260624T123932
wydzielenie planistyczne	https://www.gov.pl/zagospodarowanieprzestrzenne/app/StrefaPlanistyczna/PL.ZIPPZP.11839/280106-POG/1POG-168SZ/20251015T122129
wydzielenie planistyczne	https://www.gov.pl/zagospodarowanieprzestrzenne/app/StrefaPlanistyczna/PL.ZIPPZP.11839/280106-POG/1POG-169SZ/20251015T122404
wydzielenie planistyczne	https://www.gov.pl/zagospodarowanieprzestrzenne/app/StrefaPlanistyczna/PL.ZIPPZP.11839/280106-POG/1POG-170SZ/20251120T123106
wydzielenie planistyczne	https://www.gov.pl/zagospodarowanieprzestrzenne/app/StrefaPlanistyczna/PL.ZIPPZP.11839/280106-POG/1POG-171SZ/20251119T125437
wydzielenie planistyczne	https://www.gov.pl/zagospodarowanieprzestrzenne/app/StrefaPlanistyczna/PL.ZIPPZP.11839/280106-POG/1POG-172SZ/20260624T101613
wydzielenie planistyczne	https://www.gov.pl/zagospodarowanieprzestrzenne/app/StrefaPlanistyczna/PL.ZIPPZP.11839/280106-POG/1POG-173SZ/20260520T094948
wydzielenie planistyczne	https://www.gov.pl/zagospodarowanieprzestrzenne/app/StrefaPlanistyczna/PL.ZIPPZP.11839/280106-POG/1POG-174SZ/20251120T123455
wydzielenie planistyczne	https://www.gov.pl/zagospodarowanieprzestrzenne/app/StrefaPlanistyczna/PL.ZIPPZP.11839/280106-POG/1POG-175SZ/20260615T062442
wydzielenie planistyczne	https://www.gov.pl/zagospodarowanieprzestrzenne/app/StrefaPlanistyczna/PL.ZIPPZP.11839/280106-POG/1POG-176SZ/20251015T074756
wydzielenie planistyczne	https://www.gov.pl/zagospodarowanieprzestrzenne/app/StrefaPlanistyczna/PL.ZIPPZP.11839/280106-POG/1POG-177SZ/20260624T122406
wydzielenie planistyczne	https://www.gov.pl/zagospodarowanieprzestrzenne/app

	/StrefaPlanistyczna/PL.ZIPPZP.11839/280106-POG/1POG-178SZ/20251010T113501
wydzielenie planistyczne	https://www.gov.pl/zagospodarowanieprzestrzenne/app/StrefaPlanistyczna/PL.ZIPPZP.11839/280106-POG/1POG-179SZ/20251120T123537
wydzielenie planistyczne	https://www.gov.pl/zagospodarowanieprzestrzenne/app/StrefaPlanistyczna/PL.ZIPPZP.11839/280106-POG/1POG-180SZ/20260624T072037
wydzielenie planistyczne	https://www.gov.pl/zagospodarowanieprzestrzenne/app/StrefaPlanistyczna/PL.ZIPPZP.11839/280106-POG/1POG-181SZ/20251120T123609
wydzielenie planistyczne	https://www.gov.pl/zagospodarowanieprzestrzenne/app/StrefaPlanistyczna/PL.ZIPPZP.11839/280106-POG/1POG-182SZ/20251125T101546
wydzielenie planistyczne	https://www.gov.pl/zagospodarowanieprzestrzenne/app/StrefaPlanistyczna/PL.ZIPPZP.11839/280106-POG/1POG-183SZ/20250903T103124
wydzielenie planistyczne	https://www.gov.pl/zagospodarowanieprzestrzenne/app/StrefaPlanistyczna/PL.ZIPPZP.11839/280106-POG/1POG-184SZ/20250905T090809
wydzielenie planistyczne	https://www.gov.pl/zagospodarowanieprzestrzenne/app/StrefaPlanistyczna/PL.ZIPPZP.11839/280106-POG/1POG-185SZ/20260617T103913
wydzielenie planistyczne	https://www.gov.pl/zagospodarowanieprzestrzenne/app/StrefaPlanistyczna/PL.ZIPPZP.11839/280106-POG/1POG-186SZ/20250903T120121
wydzielenie planistyczne	https://www.gov.pl/zagospodarowanieprzestrzenne/app/StrefaPlanistyczna/PL.ZIPPZP.11839/280106-POG/1POG-187SZ/20251127T134222
wydzielenie planistyczne	https://www.gov.pl/zagospodarowanieprzestrzenne/app/StrefaPlanistyczna/PL.ZIPPZP.11839/280106-POG/1POG-188SZ/20260623T105207
wydzielenie planistyczne	https://www.gov.pl/zagospodarowanieprzestrzenne/app/StrefaPlanistyczna/PL.ZIPPZP.11839/280106-POG/1POG-189SZ/20260520T104835
wydzielenie planistyczne	https://www.gov.pl/zagospodarowanieprzestrzenne/app/StrefaPlanistyczna/PL.ZIPPZP.11839/280106-POG/1POG-190SZ/20251015T122314
wydzielenie planistyczne	https://www.gov.pl/zagospodarowanieprzestrzenne/app/StrefaPlanistyczna/PL.ZIPPZP.11839/280106-POG/1POG-191SZ/20260313T121118
wydzielenie planistyczne	https://www.gov.pl/zagospodarowanieprzestrzenne/app/StrefaPlanistyczna/PL.ZIPPZP.11839/280106-POG/1POG-192SZ/20260413T124321
wydzielenie planistyczne	https://www.gov.pl/zagospodarowanieprzestrzenne/app/StrefaPlanistyczna/PL.ZIPPZP.11839/280106-POG/1POG-193SZ/20260520T111901
wydzielenie planistyczne	https://www.gov.pl/zagospodarowanieprzestrzenne/app/StrefaPlanistyczna/PL.ZIPPZP.11839/280106-POG/1POG-194SZ/20260413T132248
wydzielenie planistyczne	https://www.gov.pl/zagospodarowanieprzestrzenne/app

	/StrefaPlanistyczna/PL.ZIPPZP.11839/280106-POG/1POG-195SZ/20260413T123633
wydzielenie planistyczne	https://www.gov.pl/zagospodarowanieprzestrzenne/app/StrefaPlanistyczna/PL.ZIPPZP.11839/280106-POG/1POG-196SZ/20260623T070519
wydzielenie planistyczne	https://www.gov.pl/zagospodarowanieprzestrzenne/app/StrefaPlanistyczna/PL.ZIPPZP.11839/280106-POG/1POG-197SZ/20251015T074219
wydzielenie planistyczne	https://www.gov.pl/zagospodarowanieprzestrzenne/app/StrefaPlanistyczna/PL.ZIPPZP.11839/280106-POG/1POG-198SZ/20260619T081836
wydzielenie planistyczne	https://www.gov.pl/zagospodarowanieprzestrzenne/app/StrefaPlanistyczna/PL.ZIPPZP.11839/280106-POG/1POG-199SZ/20250829T122043
wydzielenie planistyczne	https://www.gov.pl/zagospodarowanieprzestrzenne/app/StrefaPlanistyczna/PL.ZIPPZP.11839/280106-POG/1POG-200SZ/20250828T130047
wydzielenie planistyczne	https://www.gov.pl/zagospodarowanieprzestrzenne/app/StrefaPlanistyczna/PL.ZIPPZP.11839/280106-POG/1POG-201SZ/20251125T115002
wydzielenie planistyczne	https://www.gov.pl/zagospodarowanieprzestrzenne/app/StrefaPlanistyczna/PL.ZIPPZP.11839/280106-POG/1POG-202SZ/20251015T102937
wydzielenie planistyczne	https://www.gov.pl/zagospodarowanieprzestrzenne/app/StrefaPlanistyczna/PL.ZIPPZP.11839/280106-POG/1POG-203SZ/20260617T073200
wydzielenie planistyczne	https://www.gov.pl/zagospodarowanieprzestrzenne/app/StrefaPlanistyczna/PL.ZIPPZP.11839/280106-POG/1POG-204SZ/20260121T120921
wydzielenie planistyczne	https://www.gov.pl/zagospodarowanieprzestrzenne/app/StrefaPlanistyczna/PL.ZIPPZP.11839/280106-POG/1POG-205SZ/20260615T062528
wydzielenie planistyczne	https://www.gov.pl/zagospodarowanieprzestrzenne/app/StrefaPlanistyczna/PL.ZIPPZP.11839/280106-POG/1POG-206SZ/20250904T100431
wydzielenie planistyczne	https://www.gov.pl/zagospodarowanieprzestrzenne/app/StrefaPlanistyczna/PL.ZIPPZP.11839/280106-POG/1POG-207SZ/20251013T061210
wydzielenie planistyczne	https://www.gov.pl/zagospodarowanieprzestrzenne/app/StrefaPlanistyczna/PL.ZIPPZP.11839/280106-POG/1POG-208SZ/20260313T141446
wydzielenie planistyczne	https://www.gov.pl/zagospodarowanieprzestrzenne/app/StrefaPlanistyczna/PL.ZIPPZP.11839/280106-POG/1POG-209SZ/20260520T110508
wydzielenie planistyczne	https://www.gov.pl/zagospodarowanieprzestrzenne/app/StrefaPlanistyczna/PL.ZIPPZP.11839/280106-POG/1POG-210SZ/20251013T081138
wydzielenie planistyczne	https://www.gov.pl/zagospodarowanieprzestrzenne/app/StrefaPlanistyczna/PL.ZIPPZP.11839/280106-POG/1POG-211SZ/20251015T095704
wydzielenie planistyczne	https://www.gov.pl/zagospodarowanieprzestrzenne/app

	/StrefaPlanistyczna/PL.ZIPPZP.11839/280106-POG/1POG-212SZ /20260520T112638
wydzielenie planistyczne	https://www.gov.pl/zagospodarowanieprzestrzenne/app /StrefaPlanistyczna/PL.ZIPPZP.11839/280106-POG/1POG-213SZ /20260520T113636
wydzielenie planistyczne	https://www.gov.pl/zagospodarowanieprzestrzenne/app /StrefaPlanistyczna/PL.ZIPPZP.11839/280106-POG/1POG-214SZ /20251126T094410
wydzielenie planistyczne	https://www.gov.pl/zagospodarowanieprzestrzenne/app /StrefaPlanistyczna/PL.ZIPPZP.11839/280106-POG/1POG-215SZ /20260615T062536
wydzielenie planistyczne	https://www.gov.pl/zagospodarowanieprzestrzenne/app /StrefaPlanistyczna/PL.ZIPPZP.11839/280106-POG/1POG-216SZ /20250910T054208
wydzielenie planistyczne	https://www.gov.pl/zagospodarowanieprzestrzenne/app /StrefaPlanistyczna/PL.ZIPPZP.11839/280106-POG/1POG-217SZ /20260520T121810
wydzielenie planistyczne	https://www.gov.pl/zagospodarowanieprzestrzenne/app /StrefaPlanistyczna/PL.ZIPPZP.11839/280106-POG/1POG-218SZ /20250905T125102
wydzielenie planistyczne	https://www.gov.pl/zagospodarowanieprzestrzenne/app /StrefaPlanistyczna/PL.ZIPPZP.11839/280106-POG/1POG-219SZ /20260615T062157
wydzielenie planistyczne	https://www.gov.pl/zagospodarowanieprzestrzenne/app /StrefaPlanistyczna/PL.ZIPPZP.11839/280106-POG/1POG-220SZ /20260617T085710
wydzielenie planistyczne	https://www.gov.pl/zagospodarowanieprzestrzenne/app /StrefaPlanistyczna/PL.ZIPPZP.11839/280106-POG/1POG-7SP /20250904T084516
wydzielenie planistyczne	https://www.gov.pl/zagospodarowanieprzestrzenne/app /StrefaPlanistyczna/PL.ZIPPZP.11839/280106-POG/1POG-221SZ /20251015T115819
wydzielenie planistyczne	https://www.gov.pl/zagospodarowanieprzestrzenne/app /StrefaPlanistyczna/PL.ZIPPZP.11839/280106-POG/1POG-222SZ /20260413T122631
wydzielenie planistyczne	https://www.gov.pl/zagospodarowanieprzestrzenne/app /StrefaPlanistyczna/PL.ZIPPZP.11839/280106-POG/1POG-223SZ /20260624T123815
wydzielenie planistyczne	https://www.gov.pl/zagospodarowanieprzestrzenne/app /StrefaPlanistyczna/PL.ZIPPZP.11839/280106-POG/1POG-224SZ /20251015T092648
wydzielenie planistyczne	https://www.gov.pl/zagospodarowanieprzestrzenne/app /StrefaPlanistyczna/PL.ZIPPZP.11839/280106-POG/1POG-225SZ /20260624T072349
wydzielenie planistyczne	https://www.gov.pl/zagospodarowanieprzestrzenne/app /StrefaPlanistyczna/PL.ZIPPZP.11839/280106-POG/1POG-226SZ /20260615T062103
wydzielenie planistyczne	https://www.gov.pl/zagospodarowanieprzestrzenne/app /StrefaPlanistyczna/PL.ZIPPZP.11839/280106-POG/1POG-227SZ /20260626T081618
wydzielenie planistyczne	https://www.gov.pl/zagospodarowanieprzestrzenne/app

	/StrefaPlanistyczna/PL.ZIPPZP.11839/280106-POG/1POG-228SZ/20260121T093213
wydzielenie planistyczne	https://www.gov.pl/zagospodarowanieprzestrzenne/app/StrefaPlanistyczna/PL.ZIPPZP.11839/280106-POG/1POG-229SZ/20260629T071628
wydzielenie planistyczne	https://www.gov.pl/zagospodarowanieprzestrzenne/app/StrefaPlanistyczna/PL.ZIPPZP.11839/280106-POG/1POG-230SZ/20260629T055650
wydzielenie planistyczne	https://www.gov.pl/zagospodarowanieprzestrzenne/app/StrefaPlanistyczna/PL.ZIPPZP.11839/280106-POG/1POG-231SZ/20260624T113553
wydzielenie planistyczne	https://www.gov.pl/zagospodarowanieprzestrzenne/app/StrefaPlanistyczna/PL.ZIPPZP.11839/280106-POG/1POG-232SZ/20260624T113837
wydzielenie planistyczne	https://www.gov.pl/zagospodarowanieprzestrzenne/app/StrefaPlanistyczna/PL.ZIPPZP.11839/280106-POG/1POG-233SZ/20260624T113837
wydzielenie planistyczne	https://www.gov.pl/zagospodarowanieprzestrzenne/app/StrefaPlanistyczna/PL.ZIPPZP.11839/280106-POG/1POG-234SZ/20260626T060208
wydzielenie planistyczne	https://www.gov.pl/zagospodarowanieprzestrzenne/app/StrefaPlanistyczna/PL.ZIPPZP.11839/280106-POG/1POG-6SI/20260624T100031
wydzielenie planistyczne	https://www.gov.pl/zagospodarowanieprzestrzenne/app/StrefaPlanistyczna/PL.ZIPPZP.11839/280106-POG/1POG-32SI/20260624T100055
wydzielenie planistyczne	https://www.gov.pl/zagospodarowanieprzestrzenne/app/StrefaPlanistyczna/PL.ZIPPZP.11839/280106-POG/1POG-21SN/20260313T132011
wydzielenie planistyczne	https://www.gov.pl/zagospodarowanieprzestrzenne/app/StrefaPlanistyczna/PL.ZIPPZP.11839/280106-POG/1POG-15SN/20251014T105153
wydzielenie planistyczne	https://www.gov.pl/zagospodarowanieprzestrzenne/app/StrefaPlanistyczna/PL.ZIPPZP.11839/280106-POG/1POG-22SN/20251010T104945
wydzielenie planistyczne	https://www.gov.pl/zagospodarowanieprzestrzenne/app/StrefaPlanistyczna/PL.ZIPPZP.11839/280106-POG/1POG-23SN/20260313T123146
wydzielenie planistyczne	https://www.gov.pl/zagospodarowanieprzestrzenne/app/StrefaPlanistyczna/PL.ZIPPZP.11839/280106-POG/1POG-24SN/20251118T101055
wydzielenie planistyczne	https://www.gov.pl/zagospodarowanieprzestrzenne/app/StrefaPlanistyczna/PL.ZIPPZP.11839/280106-POG/1POG-25SN/20251118T115030
wydzielenie planistyczne	https://www.gov.pl/zagospodarowanieprzestrzenne/app/StrefaPlanistyczna/PL.ZIPPZP.11839/280106-POG/1POG-27SN/20251015T095812
wydzielenie planistyczne	https://www.gov.pl/zagospodarowanieprzestrzenne/app/StrefaPlanistyczna/PL.ZIPPZP.11839/280106-POG/1POG-32SN/20251118T072955
wydzielenie planistyczne	https://www.gov.pl/zagospodarowanieprzestrzenne/app

	/StrefaPlanistyczna/PL.ZIPPZP.11839/280106-POG/1POG-55SN/20260619T111710
wydzielenie planistyczne	https://www.gov.pl/zagospodarowanieprzestrzenne/app/StrefaPlanistyczna/PL.ZIPPZP.11839/280106-POG/1POG-39SN/20251119T101812
wydzielenie planistyczne	https://www.gov.pl/zagospodarowanieprzestrzenne/app/StrefaPlanistyczna/PL.ZIPPZP.11839/280106-POG/1POG-40SN/20251119T102318
wydzielenie planistyczne	https://www.gov.pl/zagospodarowanieprzestrzenne/app/StrefaPlanistyczna/PL.ZIPPZP.11839/280106-POG/1POG-29SN/20250902T104719
wydzielenie planistyczne	https://www.gov.pl/zagospodarowanieprzestrzenne/app/StrefaPlanistyczna/PL.ZIPPZP.11839/280106-POG/1POG-1SN/20260629T073311
wydzielenie planistyczne	https://www.gov.pl/zagospodarowanieprzestrzenne/app/StrefaPlanistyczna/PL.ZIPPZP.11839/280106-POG/1POG-2SN/20260520T102311
wydzielenie planistyczne	https://www.gov.pl/zagospodarowanieprzestrzenne/app/StrefaPlanistyczna/PL.ZIPPZP.11839/280106-POG/1POG-4SN/20250826T102349
wydzielenie planistyczne	https://www.gov.pl/zagospodarowanieprzestrzenne/app/StrefaPlanistyczna/PL.ZIPPZP.11839/280106-POG/1POG-5SN/20250826T104756
wydzielenie planistyczne	https://www.gov.pl/zagospodarowanieprzestrzenne/app/StrefaPlanistyczna/PL.ZIPPZP.11839/280106-POG/1POG-6SN/20250826T104616
wydzielenie planistyczne	https://www.gov.pl/zagospodarowanieprzestrzenne/app/StrefaPlanistyczna/PL.ZIPPZP.11839/280106-POG/1POG-11SN/20260313T141100
wydzielenie planistyczne	https://www.gov.pl/zagospodarowanieprzestrzenne/app/StrefaPlanistyczna/PL.ZIPPZP.11839/280106-POG/1POG-16SN/20250827T112613
wydzielenie planistyczne	https://www.gov.pl/zagospodarowanieprzestrzenne/app/StrefaPlanistyczna/PL.ZIPPZP.11839/280106-POG/1POG-41SN/20251126T084101
wydzielenie planistyczne	https://www.gov.pl/zagospodarowanieprzestrzenne/app/StrefaPlanistyczna/PL.ZIPPZP.11839/280106-POG/1POG-46SN/20251125T114216
wydzielenie planistyczne	https://www.gov.pl/zagospodarowanieprzestrzenne/app/StrefaPlanistyczna/PL.ZIPPZP.11839/280106-POG/1POG-51SN/20260313T141142
wydzielenie planistyczne	https://www.gov.pl/zagospodarowanieprzestrzenne/app/StrefaPlanistyczna/PL.ZIPPZP.11839/280106-POG/1POG-53SN/20250827T110324
wydzielenie planistyczne	https://www.gov.pl/zagospodarowanieprzestrzenne/app/StrefaPlanistyczna/PL.ZIPPZP.11839/280106-POG/1POG-54SN/20260520T103148
wydzielenie planistyczne	https://www.gov.pl/zagospodarowanieprzestrzenne/app/StrefaPlanistyczna/PL.ZIPPZP.11839/280106-POG/1POG-56SN/20260624T085157
wydzielenie planistyczne	https://www.gov.pl/zagospodarowanieprzestrzenne/app

	/StrefaPlanistyczna/PL.ZIPPZP.11839/280106-POG/1POG-57SN/20260629T074127
wydzielenie planistyczne	https://www.gov.pl/zagospodarowanieprzestrzenne/app/StrefaPlanistyczna/PL.ZIPPZP.11839/280106-POG/1POG-14SN/20250827T114546
wydzielenie planistyczne	https://www.gov.pl/zagospodarowanieprzestrzenne/app/StrefaPlanistyczna/PL.ZIPPZP.11839/280106-POG/1POG-20SN/20260615T061556
wydzielenie planistyczne	https://www.gov.pl/zagospodarowanieprzestrzenne/app/StrefaPlanistyczna/PL.ZIPPZP.11839/280106-POG/1POG-48SN/20251125T125302
wydzielenie planistyczne	https://www.gov.pl/zagospodarowanieprzestrzenne/app/StrefaPlanistyczna/PL.ZIPPZP.11839/280106-POG/1POG-8SN/20260126T112636
wydzielenie planistyczne	https://www.gov.pl/zagospodarowanieprzestrzenne/app/StrefaPlanistyczna/PL.ZIPPZP.11839/280106-POG/1POG-1SU/20260629T073657
wydzielenie planistyczne	https://www.gov.pl/zagospodarowanieprzestrzenne/app/StrefaPlanistyczna/PL.ZIPPZP.11839/280106-POG/1POG-2SU/20251125T120002
wydzielenie planistyczne	https://www.gov.pl/zagospodarowanieprzestrzenne/app/StrefaPlanistyczna/PL.ZIPPZP.11839/280106-POG/1POG-3SU/20251031T114729
wydzielenie planistyczne	https://www.gov.pl/zagospodarowanieprzestrzenne/app/StrefaPlanistyczna/PL.ZIPPZP.11839/280106-POG/1POG-4SU/20250826T103210
wydzielenie planistyczne	https://www.gov.pl/zagospodarowanieprzestrzenne/app/StrefaPlanistyczna/PL.ZIPPZP.11839/280106-POG/1POG-5SU/20250826T103437
wydzielenie planistyczne	https://www.gov.pl/zagospodarowanieprzestrzenne/app/StrefaPlanistyczna/PL.ZIPPZP.11839/280106-POG/1POG-6SU/20250826T103600
wydzielenie planistyczne	https://www.gov.pl/zagospodarowanieprzestrzenne/app/StrefaPlanistyczna/PL.ZIPPZP.11839/280106-POG/1POG-7SU/20250827T060717
wydzielenie planistyczne	https://www.gov.pl/zagospodarowanieprzestrzenne/app/StrefaPlanistyczna/PL.ZIPPZP.11839/280106-POG/1POG-8SU/20260624T084614
wydzielenie planistyczne	https://www.gov.pl/zagospodarowanieprzestrzenne/app/StrefaPlanistyczna/PL.ZIPPZP.11839/280106-POG/1POG-9SU/20260624T084614
wydzielenie planistyczne	https://www.gov.pl/zagospodarowanieprzestrzenne/app/StrefaPlanistyczna/PL.ZIPPZP.11839/280106-POG/1POG-10SU/20251127T104709
wydzielenie planistyczne	https://www.gov.pl/zagospodarowanieprzestrzenne/app/StrefaPlanistyczna/PL.ZIPPZP.11839/280106-POG/1POG-11SU/20250827T103740
wydzielenie planistyczne	https://www.gov.pl/zagospodarowanieprzestrzenne/app/StrefaPlanistyczna/PL.ZIPPZP.11839/280106-POG/1POG-12SU/20251030T125423
wydzielenie planistyczne	https://www.gov.pl/zagospodarowanieprzestrzenne/app

	/StrefaPlanistyczna/PL.ZIPPZP.11839/280106-POG/1POG-13SU/20250827T102401
wydzielenie planistyczne	https://www.gov.pl/zagospodarowanieprzestrzenne/app/StrefaPlanistyczna/PL.ZIPPZP.11839/280106-POG/1POG-14SU/20251014T105229
wydzielenie planistyczne	https://www.gov.pl/zagospodarowanieprzestrzenne/app/StrefaPlanistyczna/PL.ZIPPZP.11839/280106-POG/1POG-15SU/20250827T105104
wydzielenie planistyczne	https://www.gov.pl/zagospodarowanieprzestrzenne/app/StrefaPlanistyczna/PL.ZIPPZP.11839/280106-POG/1POG-16SU/20250905T131907
wydzielenie planistyczne	https://www.gov.pl/zagospodarowanieprzestrzenne/app/StrefaPlanistyczna/PL.ZIPPZP.11839/280106-POG/1POG-17SU/20250827T100931
wydzielenie planistyczne	https://www.gov.pl/zagospodarowanieprzestrzenne/app/StrefaPlanistyczna/PL.ZIPPZP.11839/280106-POG/1POG-18SU/20250827T102210
wydzielenie planistyczne	https://www.gov.pl/zagospodarowanieprzestrzenne/app/StrefaPlanistyczna/PL.ZIPPZP.11839/280106-POG/1POG-19SU/20250827T095113
wydzielenie planistyczne	https://www.gov.pl/zagospodarowanieprzestrzenne/app/StrefaPlanistyczna/PL.ZIPPZP.11839/280106-POG/1POG-20SU/20251014T105054
wydzielenie planistyczne	https://www.gov.pl/zagospodarowanieprzestrzenne/app/StrefaPlanistyczna/PL.ZIPPZP.11839/280106-POG/1POG-21SU/20251014T104738
wydzielenie planistyczne	https://www.gov.pl/zagospodarowanieprzestrzenne/app/StrefaPlanistyczna/PL.ZIPPZP.11839/280106-POG/1POG-22SU/20250828T125844
wydzielenie planistyczne	https://www.gov.pl/zagospodarowanieprzestrzenne/app/StrefaPlanistyczna/PL.ZIPPZP.11839/280106-POG/1POG-23SU/20250829T123352
wydzielenie planistyczne	https://www.gov.pl/zagospodarowanieprzestrzenne/app/StrefaPlanistyczna/PL.ZIPPZP.11839/280106-POG/1POG-24SU/20251009T085116
wydzielenie planistyczne	https://www.gov.pl/zagospodarowanieprzestrzenne/app/StrefaPlanistyczna/PL.ZIPPZP.11839/280106-POG/1POG-25SU/20250901T075010
wydzielenie planistyczne	https://www.gov.pl/zagospodarowanieprzestrzenne/app/StrefaPlanistyczna/PL.ZIPPZP.11839/280106-POG/1POG-26SU/20251118T123601
wydzielenie planistyczne	https://www.gov.pl/zagospodarowanieprzestrzenne/app/StrefaPlanistyczna/PL.ZIPPZP.11839/280106-POG/1POG-27SU/20260313T124816
wydzielenie planistyczne	https://www.gov.pl/zagospodarowanieprzestrzenne/app/StrefaPlanistyczna/PL.ZIPPZP.11839/280106-POG/1POG-28SU/20250903T084658
wydzielenie planistyczne	https://www.gov.pl/zagospodarowanieprzestrzenne/app/StrefaPlanistyczna/PL.ZIPPZP.11839/280106-POG/1POG-29SU/20251014T083718
wydzielenie planistyczne	https://www.gov.pl/zagospodarowanieprzestrzenne/app

	/StrefaPlanistyczna/PL.ZIPPZP.11839/280106-POG/1POG-30SU/20250903T103347
wydzielenie planistyczne	https://www.gov.pl/zagospodarowanieprzestrzenne/app/StrefaPlanistyczna/PL.ZIPPZP.11839/280106-POG/1POG-31SU/20260313T130218
wydzielenie planistyczne	https://www.gov.pl/zagospodarowanieprzestrzenne/app/StrefaPlanistyczna/PL.ZIPPZP.11839/280106-POG/1POG-32SU/20250904T060155
wydzielenie planistyczne	https://www.gov.pl/zagospodarowanieprzestrzenne/app/StrefaPlanistyczna/PL.ZIPPZP.11839/280106-POG/1POG-33SU/20251119T130102
wydzielenie planistyczne	https://www.gov.pl/zagospodarowanieprzestrzenne/app/StrefaPlanistyczna/PL.ZIPPZP.11839/280106-POG/1POG-34SU/20250904T091216
wydzielenie planistyczne	https://www.gov.pl/zagospodarowanieprzestrzenne/app/StrefaPlanistyczna/PL.ZIPPZP.11839/280106-POG/1POG-35SU/20251013T080524
wydzielenie planistyczne	https://www.gov.pl/zagospodarowanieprzestrzenne/app/StrefaPlanistyczna/PL.ZIPPZP.11839/280106-POG/1POG-36SU/20260629T055707
wydzielenie planistyczne	https://www.gov.pl/zagospodarowanieprzestrzenne/app/StrefaPlanistyczna/PL.ZIPPZP.11839/280106-POG/1POG-37SU/20250904T112638
wydzielenie planistyczne	https://www.gov.pl/zagospodarowanieprzestrzenne/app/StrefaPlanistyczna/PL.ZIPPZP.11839/280106-POG/1POG-38SU/20251010T122125
wydzielenie planistyczne	https://www.gov.pl/zagospodarowanieprzestrzenne/app/StrefaPlanistyczna/PL.ZIPPZP.11839/280106-POG/1POG-39SU/20251113T093518
wydzielenie planistyczne	https://www.gov.pl/zagospodarowanieprzestrzenne/app/StrefaPlanistyczna/PL.ZIPPZP.11839/280106-POG/1POG-40SU/20251014T105311
wydzielenie planistyczne	https://www.gov.pl/zagospodarowanieprzestrzenne/app/StrefaPlanistyczna/PL.ZIPPZP.11839/280106-POG/1POG-41SU/20250905T072914
wydzielenie planistyczne	https://www.gov.pl/zagospodarowanieprzestrzenne/app/StrefaPlanistyczna/PL.ZIPPZP.11839/280106-POG/1POG-42SU/20251010T110501
wydzielenie planistyczne	https://www.gov.pl/zagospodarowanieprzestrzenne/app/StrefaPlanistyczna/PL.ZIPPZP.11839/280106-POG/1POG-43SU/20251010T105758
wydzielenie planistyczne	https://www.gov.pl/zagospodarowanieprzestrzenne/app/StrefaPlanistyczna/PL.ZIPPZP.11839/280106-POG/1POG-44SU/20251104T082826
wydzielenie planistyczne	https://www.gov.pl/zagospodarowanieprzestrzenne/app/StrefaPlanistyczna/PL.ZIPPZP.11839/280106-POG/1POG-45SU/20250905T115027
wydzielenie planistyczne	https://www.gov.pl/zagospodarowanieprzestrzenne/app/StrefaPlanistyczna/PL.ZIPPZP.11839/280106-POG/1POG-46SU/20260313T133100
wydzielenie planistyczne	https://www.gov.pl/zagospodarowanieprzestrzenne/app

	/StrefaPlanistyczna/PL.ZIPPZP.11839/280106-POG/1POG-47SU/20260313T141444
wydzielenie planistyczne	https://www.gov.pl/zagospodarowanieprzestrzenne/app/StrefaPlanistyczna/PL.ZIPPZP.11839/280106-POG/1POG-48SU/20260313T135539
wydzielenie planistyczne	https://www.gov.pl/zagospodarowanieprzestrzenne/app/StrefaPlanistyczna/PL.ZIPPZP.11839/280106-POG/1POG-49SU/20260313T133319
wydzielenie planistyczne	https://www.gov.pl/zagospodarowanieprzestrzenne/app/StrefaPlanistyczna/PL.ZIPPZP.11839/280106-POG/1POG-50SU/20251031T115828
wydzielenie planistyczne	https://www.gov.pl/zagospodarowanieprzestrzenne/app/StrefaPlanistyczna/PL.ZIPPZP.11839/280106-POG/1POG-51SU/20251119T093858
wydzielenie planistyczne	https://www.gov.pl/zagospodarowanieprzestrzenne/app/StrefaPlanistyczna/PL.ZIPPZP.11839/280106-POG/1POG-52SU/20251104T072550
wydzielenie planistyczne	https://www.gov.pl/zagospodarowanieprzestrzenne/app/StrefaPlanistyczna/PL.ZIPPZP.11839/280106-POG/1POG-53SU/20251104T081400
wydzielenie planistyczne	https://www.gov.pl/zagospodarowanieprzestrzenne/app/StrefaPlanistyczna/PL.ZIPPZP.11839/280106-POG/1POG-54SU/20251117T075020
wydzielenie planistyczne	https://www.gov.pl/zagospodarowanieprzestrzenne/app/StrefaPlanistyczna/PL.ZIPPZP.11839/280106-POG/1POG-55SU/20251103T072146
wydzielenie planistyczne	https://www.gov.pl/zagospodarowanieprzestrzenne/app/StrefaPlanistyczna/PL.ZIPPZP.11839/280106-POG/1POG-56SU/20251125T121754
wydzielenie planistyczne	https://www.gov.pl/zagospodarowanieprzestrzenne/app/StrefaPlanistyczna/PL.ZIPPZP.11839/280106-POG/1POG-57SU/20260629T065057
wydzielenie planistyczne	https://www.gov.pl/zagospodarowanieprzestrzenne/app/StrefaPlanistyczna/PL.ZIPPZP.11839/280106-POG/1POG-58SU/20251119T130308
wydzielenie planistyczne	https://www.gov.pl/zagospodarowanieprzestrzenne/app/StrefaPlanistyczna/PL.ZIPPZP.11839/280106-POG/1POG-59SU/20251119T124315
wydzielenie planistyczne	https://www.gov.pl/zagospodarowanieprzestrzenne/app/StrefaPlanistyczna/PL.ZIPPZP.11839/280106-POG/1POG-60SU/20251117T073936
wydzielenie planistyczne	https://www.gov.pl/zagospodarowanieprzestrzenne/app/StrefaPlanistyczna/PL.ZIPPZP.11839/280106-POG/1POG-61SU/20251117T074338
wydzielenie planistyczne	https://www.gov.pl/zagospodarowanieprzestrzenne/app/StrefaPlanistyczna/PL.ZIPPZP.11839/280106-POG/1POG-62SU/20251117T073313
wydzielenie planistyczne	https://www.gov.pl/zagospodarowanieprzestrzenne/app/StrefaPlanistyczna/PL.ZIPPZP.11839/280106-POG/1POG-63SU/20251118T112404
wydzielenie planistyczne	https://www.gov.pl/zagospodarowanieprzestrzenne/app

	/StrefaPlanistyczna/PL.ZIPPZP.11839/280106-POG/1POG-64SU/20260313T122604
wydzielenie planistyczne	https://www.gov.pl/zagospodarowanieprzestrzenne/app/StrefaPlanistyczna/PL.ZIPPZP.11839/280106-POG/1POG-65SU/20260529T071515
wydzielenie planistyczne	https://www.gov.pl/zagospodarowanieprzestrzenne/app/StrefaPlanistyczna/PL.ZIPPZP.11839/280106-POG/1POG-66SU/20260313T135944
wydzielenie planistyczne	https://www.gov.pl/zagospodarowanieprzestrzenne/app/StrefaPlanistyczna/PL.ZIPPZP.11839/280106-POG/1POG-67SU/20251120T073523
wydzielenie planistyczne	https://www.gov.pl/zagospodarowanieprzestrzenne/app/StrefaPlanistyczna/PL.ZIPPZP.11839/280106-POG/1POG-68SU/20251118T072551
wydzielenie planistyczne	https://www.gov.pl/zagospodarowanieprzestrzenne/app/StrefaPlanistyczna/PL.ZIPPZP.11839/280106-POG/1POG-69SU/20251120T072715
wydzielenie planistyczne	https://www.gov.pl/zagospodarowanieprzestrzenne/app/StrefaPlanistyczna/PL.ZIPPZP.11839/280106-POG/1POG-70SU/20251120T080250
wydzielenie planistyczne	https://www.gov.pl/zagospodarowanieprzestrzenne/app/StrefaPlanistyczna/PL.ZIPPZP.11839/280106-POG/1POG-71SU/20260115T114138
wydzielenie planistyczne	https://www.gov.pl/zagospodarowanieprzestrzenne/app/StrefaPlanistyczna/PL.ZIPPZP.11839/280106-POG/1POG-72SU/20251119T130102
wydzielenie planistyczne	https://www.gov.pl/zagospodarowanieprzestrzenne/app/StrefaPlanistyczna/PL.ZIPPZP.11839/280106-POG/1POG-73SU/20251125T115607
wydzielenie planistyczne	https://www.gov.pl/zagospodarowanieprzestrzenne/app/StrefaPlanistyczna/PL.ZIPPZP.11839/280106-POG/1POG-74SU/20251125T122245
wydzielenie planistyczne	https://www.gov.pl/zagospodarowanieprzestrzenne/app/StrefaPlanistyczna/PL.ZIPPZP.11839/280106-POG/1POG-75SU/20250829T080838
wydzielenie planistyczne	https://www.gov.pl/zagospodarowanieprzestrzenne/app/StrefaPlanistyczna/PL.ZIPPZP.11839/280106-POG/1POG-76SU/20251125T132452
wydzielenie planistyczne	https://www.gov.pl/zagospodarowanieprzestrzenne/app/StrefaPlanistyczna/PL.ZIPPZP.11839/280106-POG/1POG-77SU/20260115T135836
wydzielenie planistyczne	https://www.gov.pl/zagospodarowanieprzestrzenne/app/StrefaPlanistyczna/PL.ZIPPZP.11839/280106-POG/1POG-78SU/20260619T063019
wydzielenie planistyczne	https://www.gov.pl/zagospodarowanieprzestrzenne/app/StrefaPlanistyczna/PL.ZIPPZP.11839/280106-POG/1POG-79SU/20260624T093159
wydzielenie planistyczne	https://www.gov.pl/zagospodarowanieprzestrzenne/app/StrefaPlanistyczna/PL.ZIPPZP.11839/280106-POG/1POG-80SU/20260520T073215
wydzielenie planistyczne	https://www.gov.pl/zagospodarowanieprzestrzenne/app

	/StrefaPlanistyczna/PL.ZIPPZP.11839/280106-POG/1POG-81SU/20260520T105827
wydzielenie planistyczne	https://www.gov.pl/zagospodarowanieprzestrzenne/app/StrefaPlanistyczna/PL.ZIPPZP.11839/280106-POG/1POG-82SU/20260615T062005
wydzielenie planistyczne	https://www.gov.pl/zagospodarowanieprzestrzenne/app/StrefaPlanistyczna/PL.ZIPPZP.11839/280106-POG/1POG-83SU/20260520T083645
wydzielenie planistyczne	https://www.gov.pl/zagospodarowanieprzestrzenne/app/StrefaPlanistyczna/PL.ZIPPZP.11839/280106-POG/1POG-84SU/20260520T075014
wydzielenie planistyczne	https://www.gov.pl/zagospodarowanieprzestrzenne/app/StrefaPlanistyczna/PL.ZIPPZP.11839/280106-POG/1POG-85SU/20260520T081832
wydzielenie planistyczne	https://www.gov.pl/zagospodarowanieprzestrzenne/app/StrefaPlanistyczna/PL.ZIPPZP.11839/280106-POG/1POG-86SU/20260520T074017
wydzielenie planistyczne	https://www.gov.pl/zagospodarowanieprzestrzenne/app/StrefaPlanistyczna/PL.ZIPPZP.11839/280106-POG/1POG-87SU/20260520T074041
wydzielenie planistyczne	https://www.gov.pl/zagospodarowanieprzestrzenne/app/StrefaPlanistyczna/PL.ZIPPZP.11839/280106-POG/1POG-88SU/20260520T073832
wydzielenie planistyczne	https://www.gov.pl/zagospodarowanieprzestrzenne/app/StrefaPlanistyczna/PL.ZIPPZP.11839/280106-POG/1POG-89SU/20260520T073858
wydzielenie planistyczne	https://www.gov.pl/zagospodarowanieprzestrzenne/app/StrefaPlanistyczna/PL.ZIPPZP.11839/280106-POG/1POG-90SU/20260520T073021
wydzielenie planistyczne	https://www.gov.pl/zagospodarowanieprzestrzenne/app/StrefaPlanistyczna/PL.ZIPPZP.11839/280106-POG/1POG-91SU/20260520T083322
wydzielenie planistyczne	https://www.gov.pl/zagospodarowanieprzestrzenne/app/StrefaPlanistyczna/PL.ZIPPZP.11839/280106-POG/1POG-92SU/20260615T061919
wydzielenie planistyczne	https://www.gov.pl/zagospodarowanieprzestrzenne/app/StrefaPlanistyczna/PL.ZIPPZP.11839/280106-POG/1POG-93SU/20260624T095816
wydzielenie planistyczne	https://www.gov.pl/zagospodarowanieprzestrzenne/app/StrefaPlanistyczna/PL.ZIPPZP.11839/280106-POG/1POG-94SU/20260612T090156
wydzielenie planistyczne	https://www.gov.pl/zagospodarowanieprzestrzenne/app/StrefaPlanistyczna/PL.ZIPPZP.11839/280106-POG/1POG-95SU/20260624T084558
wydzielenie planistyczne	https://www.gov.pl/zagospodarowanieprzestrzenne/app/StrefaPlanistyczna/PL.ZIPPZP.11839/280106-POG/1POG-96SU/20260619T081649
wydzielenie planistyczne	https://www.gov.pl/zagospodarowanieprzestrzenne/app/StrefaPlanistyczna/PL.ZIPPZP.11839/280106-POG/1POG-97SU/20260624T083420
wydzielenie planistyczne	https://www.gov.pl/zagospodarowanieprzestrzenne/app

	/StrefaPlanistyczna/PL.ZIPPZP.11839/280106-POG/1POG-61SR/20260624T102658
wydzielenie planistyczne	https://www.gov.pl/zagospodarowanieprzestrzenne/app/StrefaPlanistyczna/PL.ZIPPZP.11839/280106-POG/1POG-1SR/20260629T073615
wydzielenie planistyczne	https://www.gov.pl/zagospodarowanieprzestrzenne/app/StrefaPlanistyczna/PL.ZIPPZP.11839/280106-POG/1POG-2SR/20260128T112428
wydzielenie planistyczne	https://www.gov.pl/zagospodarowanieprzestrzenne/app/StrefaPlanistyczna/PL.ZIPPZP.11839/280106-POG/1POG-3SR/20260120T120901
wydzielenie planistyczne	https://www.gov.pl/zagospodarowanieprzestrzenne/app/StrefaPlanistyczna/PL.ZIPPZP.11839/280106-POG/1POG-4SR/20260612T121902
wydzielenie planistyczne	https://www.gov.pl/zagospodarowanieprzestrzenne/app/StrefaPlanistyczna/PL.ZIPPZP.11839/280106-POG/1POG-5SR/20260128T095738
wydzielenie planistyczne	https://www.gov.pl/zagospodarowanieprzestrzenne/app/StrefaPlanistyczna/PL.ZIPPZP.11839/280106-POG/1POG-6SR/20260120T121121
wydzielenie planistyczne	https://www.gov.pl/zagospodarowanieprzestrzenne/app/StrefaPlanistyczna/PL.ZIPPZP.11839/280106-POG/1POG-7SR/20260120T121204
wydzielenie planistyczne	https://www.gov.pl/zagospodarowanieprzestrzenne/app/StrefaPlanistyczna/PL.ZIPPZP.11839/280106-POG/1POG-8SR/20260520T094858
wydzielenie planistyczne	https://www.gov.pl/zagospodarowanieprzestrzenne/app/StrefaPlanistyczna/PL.ZIPPZP.11839/280106-POG/1POG-9SR/20260120T121328
wydzielenie planistyczne	https://www.gov.pl/zagospodarowanieprzestrzenne/app/StrefaPlanistyczna/PL.ZIPPZP.11839/280106-POG/1POG-10SR/20260120T121418
wydzielenie planistyczne	https://www.gov.pl/zagospodarowanieprzestrzenne/app/StrefaPlanistyczna/PL.ZIPPZP.11839/280106-POG/1POG-11SR/20260617T083809
wydzielenie planistyczne	https://www.gov.pl/zagospodarowanieprzestrzenne/app/StrefaPlanistyczna/PL.ZIPPZP.11839/280106-POG/1POG-12SR/20260120T122132
wydzielenie planistyczne	https://www.gov.pl/zagospodarowanieprzestrzenne/app/StrefaPlanistyczna/PL.ZIPPZP.11839/280106-POG/1POG-13SR/20260120T122238
wydzielenie planistyczne	https://www.gov.pl/zagospodarowanieprzestrzenne/app/StrefaPlanistyczna/PL.ZIPPZP.11839/280106-POG/1POG-14SR/20260120T124417
wydzielenie planistyczne	https://www.gov.pl/zagospodarowanieprzestrzenne/app/StrefaPlanistyczna/PL.ZIPPZP.11839/280106-POG/1POG-15SR/20260120T124440
wydzielenie planistyczne	https://www.gov.pl/zagospodarowanieprzestrzenne/app/StrefaPlanistyczna/PL.ZIPPZP.11839/280106-POG/1POG-17SR/20260120T130829
wydzielenie planistyczne	https://www.gov.pl/zagospodarowanieprzestrzenne/app

	/StrefaPlanistyczna/PL.ZIPPZP.11839/280106-POG/1POG-18SR/20260520T105016
wydzielenie planistyczne	https://www.gov.pl/zagospodarowanieprzestrzenne/app/StrefaPlanistyczna/PL.ZIPPZP.11839/280106-POG/1POG-19SR/20260520T085222
wydzielenie planistyczne	https://www.gov.pl/zagospodarowanieprzestrzenne/app/StrefaPlanistyczna/PL.ZIPPZP.11839/280106-POG/1POG-20SR/20260601T093220
wydzielenie planistyczne	https://www.gov.pl/zagospodarowanieprzestrzenne/app/StrefaPlanistyczna/PL.ZIPPZP.11839/280106-POG/1POG-21SR/20260520T093746
wydzielenie planistyczne	https://www.gov.pl/zagospodarowanieprzestrzenne/app/StrefaPlanistyczna/PL.ZIPPZP.11839/280106-POG/1POG-22SR/20260520T093104
wydzielenie planistyczne	https://www.gov.pl/zagospodarowanieprzestrzenne/app/StrefaPlanistyczna/PL.ZIPPZP.11839/280106-POG/1POG-23SR/20260520T092433
wydzielenie planistyczne	https://www.gov.pl/zagospodarowanieprzestrzenne/app/StrefaPlanistyczna/PL.ZIPPZP.11839/280106-POG/1POG-24SR/20260520T074756
wydzielenie planistyczne	https://www.gov.pl/zagospodarowanieprzestrzenne/app/StrefaPlanistyczna/PL.ZIPPZP.11839/280106-POG/1POG-25SR/20260520T092403
wydzielenie planistyczne	https://www.gov.pl/zagospodarowanieprzestrzenne/app/StrefaPlanistyczna/PL.ZIPPZP.11839/280106-POG/1POG-26SR/20260520T103415
wydzielenie planistyczne	https://www.gov.pl/zagospodarowanieprzestrzenne/app/StrefaPlanistyczna/PL.ZIPPZP.11839/280106-POG/1POG-27SR/20260520T103224
wydzielenie planistyczne	https://www.gov.pl/zagospodarowanieprzestrzenne/app/StrefaPlanistyczna/PL.ZIPPZP.11839/280106-POG/1POG-28SR/20260520T095739
wydzielenie planistyczne	https://www.gov.pl/zagospodarowanieprzestrzenne/app/StrefaPlanistyczna/PL.ZIPPZP.11839/280106-POG/1POG-29SR/20260520T094201
wydzielenie planistyczne	https://www.gov.pl/zagospodarowanieprzestrzenne/app/StrefaPlanistyczna/PL.ZIPPZP.11839/280106-POG/1POG-30SR/20260520T094223
wydzielenie planistyczne	https://www.gov.pl/zagospodarowanieprzestrzenne/app/StrefaPlanistyczna/PL.ZIPPZP.11839/280106-POG/1POG-31SR/20260615T062525
wydzielenie planistyczne	https://www.gov.pl/zagospodarowanieprzestrzenne/app/StrefaPlanistyczna/PL.ZIPPZP.11839/280106-POG/1POG-32SR/20260520T095610
wydzielenie planistyczne	https://www.gov.pl/zagospodarowanieprzestrzenne/app/StrefaPlanistyczna/PL.ZIPPZP.11839/280106-POG/1POG-33SR/20260520T122037
wydzielenie planistyczne	https://www.gov.pl/zagospodarowanieprzestrzenne/app/StrefaPlanistyczna/PL.ZIPPZP.11839/280106-POG/1POG-34SR/20260520T110923
wydzielenie planistyczne	https://www.gov.pl/zagospodarowanieprzestrzenne/app

	/StrefaPlanistyczna/PL.ZIPPZP.11839/280106-POG/1POG-35SR/20260520T095307
wydzielenie planistyczne	https://www.gov.pl/zagospodarowanieprzestrzenne/app/StrefaPlanistyczna/PL.ZIPPZP.11839/280106-POG/1POG-36SR/20260520T112431
wydzielenie planistyczne	https://www.gov.pl/zagospodarowanieprzestrzenne/app/StrefaPlanistyczna/PL.ZIPPZP.11839/280106-POG/1POG-37SR/20260520T110808
wydzielenie planistyczne	https://www.gov.pl/zagospodarowanieprzestrzenne/app/StrefaPlanistyczna/PL.ZIPPZP.11839/280106-POG/1POG-38SR/20260520T095207
wydzielenie planistyczne	https://www.gov.pl/zagospodarowanieprzestrzenne/app/StrefaPlanistyczna/PL.ZIPPZP.11839/280106-POG/1POG-39SR/20260520T085127
wydzielenie planistyczne	https://www.gov.pl/zagospodarowanieprzestrzenne/app/StrefaPlanistyczna/PL.ZIPPZP.11839/280106-POG/1POG-40SR/20260520T110637
wydzielenie planistyczne	https://www.gov.pl/zagospodarowanieprzestrzenne/app/StrefaPlanistyczna/PL.ZIPPZP.11839/280106-POG/1POG-41SR/20260615T061627
wydzielenie planistyczne	https://www.gov.pl/zagospodarowanieprzestrzenne/app/StrefaPlanistyczna/PL.ZIPPZP.11839/280106-POG/1POG-42SR/20260520T121117
wydzielenie planistyczne	https://www.gov.pl/zagospodarowanieprzestrzenne/app/StrefaPlanistyczna/PL.ZIPPZP.11839/280106-POG/1POG-43SR/20260520T092718
wydzielenie planistyczne	https://www.gov.pl/zagospodarowanieprzestrzenne/app/StrefaPlanistyczna/PL.ZIPPZP.11839/280106-POG/1POG-44SR/20260414T064719
wydzielenie planistyczne	https://www.gov.pl/zagospodarowanieprzestrzenne/app/StrefaPlanistyczna/PL.ZIPPZP.11839/280106-POG/1POG-45SR/20260520T075828
wydzielenie planistyczne	https://www.gov.pl/zagospodarowanieprzestrzenne/app/StrefaPlanistyczna/PL.ZIPPZP.11839/280106-POG/1POG-46SR/20260520T093348
wydzielenie planistyczne	https://www.gov.pl/zagospodarowanieprzestrzenne/app/StrefaPlanistyczna/PL.ZIPPZP.11839/280106-POG/1POG-47SR/20260617T073200
wydzielenie planistyczne	https://www.gov.pl/zagospodarowanieprzestrzenne/app/StrefaPlanistyczna/PL.ZIPPZP.11839/280106-POG/1POG-48SR/20260520T095010
wydzielenie planistyczne	https://www.gov.pl/zagospodarowanieprzestrzenne/app/StrefaPlanistyczna/PL.ZIPPZP.11839/280106-POG/1POG-49SR/20260520T103602
wydzielenie planistyczne	https://www.gov.pl/zagospodarowanieprzestrzenne/app/StrefaPlanistyczna/PL.ZIPPZP.11839/280106-POG/1POG-50SR/20260520T104217
wydzielenie planistyczne	https://www.gov.pl/zagospodarowanieprzestrzenne/app/StrefaPlanistyczna/PL.ZIPPZP.11839/280106-POG/1POG-51SR/20260612T104856
wydzielenie planistyczne	https://www.gov.pl/zagospodarowanieprzestrzenne/app

	/StrefaPlanistyczna/PL.ZIPPZP.11839/280106-POG/1POG-53SR/20260520T113056
wydzielenie planistyczne	https://www.gov.pl/zagospodarowanieprzestrzenne/app/StrefaPlanistyczna/PL.ZIPPZP.11839/280106-POG/1POG-54SR/20260520T113037
wydzielenie planistyczne	https://www.gov.pl/zagospodarowanieprzestrzenne/app/StrefaPlanistyczna/PL.ZIPPZP.11839/280106-POG/1POG-55SR/20260520T115534
wydzielenie planistyczne	https://www.gov.pl/zagospodarowanieprzestrzenne/app/StrefaPlanistyczna/PL.ZIPPZP.11839/280106-POG/1POG-56SR/20260617T071421
wydzielenie planistyczne	https://www.gov.pl/zagospodarowanieprzestrzenne/app/StrefaPlanistyczna/PL.ZIPPZP.11839/280106-POG/1POG-57SR/20260520T120012
wydzielenie planistyczne	https://www.gov.pl/zagospodarowanieprzestrzenne/app/StrefaPlanistyczna/PL.ZIPPZP.11839/280106-POG/1POG-58SR/20260615T062426
wydzielenie planistyczne	https://www.gov.pl/zagospodarowanieprzestrzenne/app/StrefaPlanistyczna/PL.ZIPPZP.11839/280106-POG/1POG-59SR/20260520T121832
wydzielenie planistyczne	https://www.gov.pl/zagospodarowanieprzestrzenne/app/StrefaPlanistyczna/PL.ZIPPZP.11839/280106-POG/1POG-60SR/20260615T062221
wydzielenie planistyczne	https://www.gov.pl/zagospodarowanieprzestrzenne/app/StrefaPlanistyczna/PL.ZIPPZP.11839/280106-POG/1POG-8SZ/20260126T140855
wydzielenie planistyczne	https://www.gov.pl/zagospodarowanieprzestrzenne/app/StrefaPlanistyczna/PL.ZIPPZP.11839/280106-POG/1POG-62SR/20260617T112803
wydzielenie planistyczne	https://www.gov.pl/zagospodarowanieprzestrzenne/app/StrefaPlanistyczna/PL.ZIPPZP.11839/280106-POG/1POG-63SR/20260522T122648
wydzielenie planistyczne	https://www.gov.pl/zagospodarowanieprzestrzenne/app/StrefaPlanistyczna/PL.ZIPPZP.11839/280106-POG/1POG-64SR/20260522T120716
wydzielenie planistyczne	https://www.gov.pl/zagospodarowanieprzestrzenne/app/StrefaPlanistyczna/PL.ZIPPZP.11839/280106-POG/1POG-67SR/20260624T063348
wydzielenie planistyczne	https://www.gov.pl/zagospodarowanieprzestrzenne/app/StrefaPlanistyczna/PL.ZIPPZP.11839/280106-POG/1POG-71SR/20260520T131415
wydzielenie planistyczne	https://www.gov.pl/zagospodarowanieprzestrzenne/app/StrefaPlanistyczna/PL.ZIPPZP.11839/280106-POG/1POG-72SR/20260615T062204
wydzielenie planistyczne	https://www.gov.pl/zagospodarowanieprzestrzenne/app/StrefaPlanistyczna/PL.ZIPPZP.11839/280106-POG/1POG-73SR/20260521T053648
wydzielenie planistyczne	https://www.gov.pl/zagospodarowanieprzestrzenne/app/StrefaPlanistyczna/PL.ZIPPZP.11839/280106-POG/1POG-75SR/20260615T062402
wydzielenie planistyczne	https://www.gov.pl/zagospodarowanieprzestrzenne/app

	/StrefaPlanistyczna/PL.ZIPPZP.11839/280106-POG/1POG-76SR/20260522T122757
wydzielenie planistyczne	https://www.gov.pl/zagospodarowanieprzestrzenne/app/StrefaPlanistyczna/PL.ZIPPZP.11839/280106-POG/1POG-77SR/20260601T092811
wydzielenie planistyczne	https://www.gov.pl/zagospodarowanieprzestrzenne/app/StrefaPlanistyczna/PL.ZIPPZP.11839/280106-POG/1POG-78SR/20260618T072250
wydzielenie planistyczne	https://www.gov.pl/zagospodarowanieprzestrzenne/app/StrefaPlanistyczna/PL.ZIPPZP.11839/280106-POG/1POG-79SR/20260612T101812
wydzielenie planistyczne	https://www.gov.pl/zagospodarowanieprzestrzenne/app/StrefaPlanistyczna/PL.ZIPPZP.11839/280106-POG/1POG-80SR/20260617T071636
wydzielenie planistyczne	https://www.gov.pl/zagospodarowanieprzestrzenne/app/StrefaPlanistyczna/PL.ZIPPZP.11839/280106-POG/1POG-81SR/20260617T103915
wydzielenie planistyczne	https://www.gov.pl/zagospodarowanieprzestrzenne/app/StrefaPlanistyczna/PL.ZIPPZP.11839/280106-POG/1POG-82SR/20260617T070718
wydzielenie planistyczne	https://www.gov.pl/zagospodarowanieprzestrzenne/app/StrefaPlanistyczna/PL.ZIPPZP.11839/280106-POG/1POG-1SK/20260128T111958
wydzielenie planistyczne	https://www.gov.pl/zagospodarowanieprzestrzenne/app/StrefaPlanistyczna/PL.ZIPPZP.11839/280106-POG/1POG-3SK/20260615T061749
wydzielenie planistyczne	https://www.gov.pl/zagospodarowanieprzestrzenne/app/StrefaPlanistyczna/PL.ZIPPZP.11839/280106-POG/1POG-42SO/20260122T090314
wydzielenie planistyczne	https://www.gov.pl/zagospodarowanieprzestrzenne/app/StrefaPlanistyczna/PL.ZIPPZP.11839/280106-POG/1POG-44SO/20251127T134151
wydzielenie planistyczne	https://www.gov.pl/zagospodarowanieprzestrzenne/app/StrefaPlanistyczna/PL.ZIPPZP.11839/280106-POG/1POG-52SO/20260122T103300
wydzielenie planistyczne	https://www.gov.pl/zagospodarowanieprzestrzenne/app/StrefaPlanistyczna/PL.ZIPPZP.11839/280106-POG/1POG-53SO/20260122T103227
wydzielenie planistyczne	https://www.gov.pl/zagospodarowanieprzestrzenne/app/StrefaPlanistyczna/PL.ZIPPZP.11839/280106-POG/1POG-55SO/20260413T132250
wydzielenie planistyczne	https://www.gov.pl/zagospodarowanieprzestrzenne/app/StrefaPlanistyczna/PL.ZIPPZP.11839/280106-POG/1POG-17SO/20260617T061509
wydzielenie planistyczne	https://www.gov.pl/zagospodarowanieprzestrzenne/app/StrefaPlanistyczna/PL.ZIPPZP.11839/280106-POG/1POG-1SO/20260629T073405
wydzielenie planistyczne	https://www.gov.pl/zagospodarowanieprzestrzenne/app/StrefaPlanistyczna/PL.ZIPPZP.11839/280106-POG/1POG-2SO/20251029T102407
wydzielenie planistyczne	https://www.gov.pl/zagospodarowanieprzestrzenne/app

	/StrefaPlanistyczna/PL.ZIPPZP.11839/280106-POG/1POG-3SO/20251029T102357
wydzielenie planistyczne	https://www.gov.pl/zagospodarowanieprzestrzenne/app/StrefaPlanistyczna/PL.ZIPPZP.11839/280106-POG/1POG-4SO/20251029T102345
wydzielenie planistyczne	https://www.gov.pl/zagospodarowanieprzestrzenne/app/StrefaPlanistyczna/PL.ZIPPZP.11839/280106-POG/1POG-5SO/20251029T102332
wydzielenie planistyczne	https://www.gov.pl/zagospodarowanieprzestrzenne/app/StrefaPlanistyczna/PL.ZIPPZP.11839/280106-POG/1POG-6SO/20251029T102316
wydzielenie planistyczne	https://www.gov.pl/zagospodarowanieprzestrzenne/app/StrefaPlanistyczna/PL.ZIPPZP.11839/280106-POG/1POG-7SO/20251029T102303
wydzielenie planistyczne	https://www.gov.pl/zagospodarowanieprzestrzenne/app/StrefaPlanistyczna/PL.ZIPPZP.11839/280106-POG/1POG-8SO/20251029T102249
wydzielenie planistyczne	https://www.gov.pl/zagospodarowanieprzestrzenne/app/StrefaPlanistyczna/PL.ZIPPZP.11839/280106-POG/1POG-9SO/20251029T102238
wydzielenie planistyczne	https://www.gov.pl/zagospodarowanieprzestrzenne/app/StrefaPlanistyczna/PL.ZIPPZP.11839/280106-POG/1POG-10SO/20251029T102100
wydzielenie planistyczne	https://www.gov.pl/zagospodarowanieprzestrzenne/app/StrefaPlanistyczna/PL.ZIPPZP.11839/280106-POG/1POG-11SO/20251029T102047
wydzielenie planistyczne	https://www.gov.pl/zagospodarowanieprzestrzenne/app/StrefaPlanistyczna/PL.ZIPPZP.11839/280106-POG/1POG-12SO/20251029T102033
wydzielenie planistyczne	https://www.gov.pl/zagospodarowanieprzestrzenne/app/StrefaPlanistyczna/PL.ZIPPZP.11839/280106-POG/1POG-13SO/20251029T102003
wydzielenie planistyczne	https://www.gov.pl/zagospodarowanieprzestrzenne/app/StrefaPlanistyczna/PL.ZIPPZP.11839/280106-POG/1POG-14SO/20251029T101704
wydzielenie planistyczne	https://www.gov.pl/zagospodarowanieprzestrzenne/app/StrefaPlanistyczna/PL.ZIPPZP.11839/280106-POG/1POG-45SO/20260122T134013
wydzielenie planistyczne	https://www.gov.pl/zagospodarowanieprzestrzenne/app/StrefaPlanistyczna/PL.ZIPPZP.11839/280106-POG/1POG-46SO/20260120T140349
wydzielenie planistyczne	https://www.gov.pl/zagospodarowanieprzestrzenne/app/StrefaPlanistyczna/PL.ZIPPZP.11839/280106-POG/1POG-47SO/20260120T140522
wydzielenie planistyczne	https://www.gov.pl/zagospodarowanieprzestrzenne/app/StrefaPlanistyczna/PL.ZIPPZP.11839/280106-POG/1POG-49SO/20251202T080558
wydzielenie planistyczne	https://www.gov.pl/zagospodarowanieprzestrzenne/app/StrefaPlanistyczna/PL.ZIPPZP.11839/280106-POG/1POG-50SO/20251029T101946
wydzielenie planistyczne	https://www.gov.pl/zagospodarowanieprzestrzenne/app

	/StrefaPlanistyczna/PL.ZIPPZP.11839/280106-POG/1POG-83SR/20260624T092938
wydzielenie planistyczne	https://www.gov.pl/zagospodarowanieprzestrzenne/app/StrefaPlanistyczna/PL.ZIPPZP.11839/280106-POG/1POG-57SO/20260601T091742
wydzielenie planistyczne	https://www.gov.pl/zagospodarowanieprzestrzenne/app/StrefaPlanistyczna/PL.ZIPPZP.11839/280106-POG/1POG-58SO/20260612T093905
wydzielenie planistyczne	https://www.gov.pl/zagospodarowanieprzestrzenne/app/StrefaPlanistyczna/PL.ZIPPZP.11839/280106-POG/1POG-63SO/20260624T075751
wydzielenie planistyczne	https://www.gov.pl/zagospodarowanieprzestrzenne/app/StrefaPlanistyczna/PL.ZIPPZP.11839/280106-POG/1POG-16SR/20260619T111627
wydzielenie planistyczne	https://www.gov.pl/zagospodarowanieprzestrzenne/app/StrefaPlanistyczna/PL.ZIPPZP.11839/280106-POG/1POG-15SO/20251127T124157
wydzielenie planistyczne	https://www.gov.pl/zagospodarowanieprzestrzenne/app/StrefaPlanistyczna/PL.ZIPPZP.11839/280106-POG/1POG-16SO/20260622T130953
wydzielenie planistyczne	https://www.gov.pl/zagospodarowanieprzestrzenne/app/StrefaPlanistyczna/PL.ZIPPZP.11839/280106-POG/1POG-18SO/20251031T135756
wydzielenie planistyczne	https://www.gov.pl/zagospodarowanieprzestrzenne/app/StrefaPlanistyczna/PL.ZIPPZP.11839/280106-POG/1POG-20SO/20251120T124955
wydzielenie planistyczne	https://www.gov.pl/zagospodarowanieprzestrzenne/app/StrefaPlanistyczna/PL.ZIPPZP.11839/280106-POG/1POG-21SO/20251031T132608
wydzielenie planistyczne	https://www.gov.pl/zagospodarowanieprzestrzenne/app/StrefaPlanistyczna/PL.ZIPPZP.11839/280106-POG/1POG-22SO/20251031T132629
wydzielenie planistyczne	https://www.gov.pl/zagospodarowanieprzestrzenne/app/StrefaPlanistyczna/PL.ZIPPZP.11839/280106-POG/1POG-23SO/20260120T133631
wydzielenie planistyczne	https://www.gov.pl/zagospodarowanieprzestrzenne/app/StrefaPlanistyczna/PL.ZIPPZP.11839/280106-POG/1POG-25SO/20251031T132843
wydzielenie planistyczne	https://www.gov.pl/zagospodarowanieprzestrzenne/app/StrefaPlanistyczna/PL.ZIPPZP.11839/280106-POG/1POG-26SO/20251031T133018
wydzielenie planistyczne	https://www.gov.pl/zagospodarowanieprzestrzenne/app/StrefaPlanistyczna/PL.ZIPPZP.11839/280106-POG/1POG-27SO/20260120T133924
wydzielenie planistyczne	https://www.gov.pl/zagospodarowanieprzestrzenne/app/StrefaPlanistyczna/PL.ZIPPZP.11839/280106-POG/1POG-28SO/20251031T133120
wydzielenie planistyczne	https://www.gov.pl/zagospodarowanieprzestrzenne/app/StrefaPlanistyczna/PL.ZIPPZP.11839/280106-POG/1POG-29SO/20260120T134200
wydzielenie planistyczne	https://www.gov.pl/zagospodarowanieprzestrzenne/app

	/StrefaPlanistyczna/PL.ZIPPZP.11839/280106-POG/1POG-30SO/20251031T133340
wydzielenie planistyczne	https://www.gov.pl/zagospodarowanieprzestrzenne/app/StrefaPlanistyczna/PL.ZIPPZP.11839/280106-POG/1POG-31SO/20251031T133438
wydzielenie planistyczne	https://www.gov.pl/zagospodarowanieprzestrzenne/app/StrefaPlanistyczna/PL.ZIPPZP.11839/280106-POG/1POG-32SO/20260120T134245
wydzielenie planistyczne	https://www.gov.pl/zagospodarowanieprzestrzenne/app/StrefaPlanistyczna/PL.ZIPPZP.11839/280106-POG/1POG-33SO/20251031T133713
wydzielenie planistyczne	https://www.gov.pl/zagospodarowanieprzestrzenne/app/StrefaPlanistyczna/PL.ZIPPZP.11839/280106-POG/1POG-34SO/20251031T133706
wydzielenie planistyczne	https://www.gov.pl/zagospodarowanieprzestrzenne/app/StrefaPlanistyczna/PL.ZIPPZP.11839/280106-POG/1POG-35SO/20251031T134051
wydzielenie planistyczne	https://www.gov.pl/zagospodarowanieprzestrzenne/app/StrefaPlanistyczna/PL.ZIPPZP.11839/280106-POG/1POG-36SO/20260120T134445
wydzielenie planistyczne	https://www.gov.pl/zagospodarowanieprzestrzenne/app/StrefaPlanistyczna/PL.ZIPPZP.11839/280106-POG/1POG-37SO/20260120T134553
wydzielenie planistyczne	https://www.gov.pl/zagospodarowanieprzestrzenne/app/StrefaPlanistyczna/PL.ZIPPZP.11839/280106-POG/1POG-38SO/20251031T135551
wydzielenie planistyczne	https://www.gov.pl/zagospodarowanieprzestrzenne/app/StrefaPlanistyczna/PL.ZIPPZP.11839/280106-POG/1POG-40SO/20251031T123530
wydzielenie planistyczne	https://www.gov.pl/zagospodarowanieprzestrzenne/app/StrefaPlanistyczna/PL.ZIPPZP.11839/280106-POG/1POG-41SO/20260617T103827
wydzielenie planistyczne	https://www.gov.pl/zagospodarowanieprzestrzenne/app/StrefaPlanistyczna/PL.ZIPPZP.11839/280106-POG/1POG-43SO/20260619T063042
wydzielenie planistyczne	https://www.gov.pl/zagospodarowanieprzestrzenne/app/StrefaPlanistyczna/PL.ZIPPZP.11839/280106-POG/1POG-48SO/20260615T062134
wydzielenie planistyczne	https://www.gov.pl/zagospodarowanieprzestrzenne/app/StrefaPlanistyczna/PL.ZIPPZP.11839/280106-POG/1POG-51SO/20260120T133453
wydzielenie planistyczne	https://www.gov.pl/zagospodarowanieprzestrzenne/app/StrefaPlanistyczna/PL.ZIPPZP.11839/280106-POG/1POG-2SK/20260629T064442
wydzielenie planistyczne	https://www.gov.pl/zagospodarowanieprzestrzenne/app/StrefaPlanistyczna/PL.ZIPPZP.11839/280106-POG/1POG-13SN/20251014T125759
wydzielenie planistyczne	https://www.gov.pl/zagospodarowanieprzestrzenne/app/StrefaPlanistyczna/PL.ZIPPZP.11839/280106-POG/1POG-17SN/20251014T131546
wydzielenie planistyczne	https://www.gov.pl/zagospodarowanieprzestrzenne/app

	/StrefaPlanistyczna/PL.ZIPPZP.11839/280106-POG/1POG-26SN/20260313T141145
wydzielenie planistyczne	https://www.gov.pl/zagospodarowanieprzestrzenne/app/StrefaPlanistyczna/PL.ZIPPZP.11839/280106-POG/1POG-50SN/20251014T125906
wydzielenie planistyczne	https://www.gov.pl/zagospodarowanieprzestrzenne/app/StrefaPlanistyczna/PL.ZIPPZP.11839/280106-POG/1POG-52SN/20260629T074729
wydzielenie planistyczne	https://www.gov.pl/zagospodarowanieprzestrzenne/app/StrefaPlanistyczna/PL.ZIPPZP.11839/280106-POG/1POG-19SO/20251031T123723
wydzielenie planistyczne	https://www.gov.pl/zagospodarowanieprzestrzenne/app/StrefaPlanistyczna/PL.ZIPPZP.11839/280106-POG/1POG-24SO/20251120T123248
wydzielenie planistyczne	https://www.gov.pl/zagospodarowanieprzestrzenne/app/StrefaPlanistyczna/PL.ZIPPZP.11839/280106-POG/1POG-39SO/20251120T130358
wydzielenie planistyczne	https://www.gov.pl/zagospodarowanieprzestrzenne/app/StrefaPlanistyczna/PL.ZIPPZP.11839/280106-POG/1POG-54SO/20260413T122234
wydzielenie planistyczne	https://www.gov.pl/zagospodarowanieprzestrzenne/app/StrefaPlanistyczna/PL.ZIPPZP.11839/280106-POG/1POG-56SO/20260413T152117
wydzielenie planistyczne	https://www.gov.pl/zagospodarowanieprzestrzenne/app/StrefaPlanistyczna/PL.ZIPPZP.11839/280106-POG/1POG-59SO/20260626T063519
wydzielenie planistyczne	https://www.gov.pl/zagospodarowanieprzestrzenne/app/StrefaPlanistyczna/PL.ZIPPZP.11839/280106-POG/1POG-61SO/20260624T121716
wydzielenie planistyczne	https://www.gov.pl/zagospodarowanieprzestrzenne/app/StrefaPlanistyczna/PL.ZIPPZP.11839/280106-POG/1POG-62SO/20260624T113924
wydzielenie planistyczne	https://www.gov.pl/zagospodarowanieprzestrzenne/app/StrefaPlanistyczna/PL.ZIPPZP.11839/280106-POG/1POG-64SO/20260624T122544
regulacja	https://www.gov.pl/zagospodarowanieprzestrzenne/app/ObszarUzupelnieniaZabudowy/PL.ZIPPZP.11839/280106-POG/1POG-1OUZ/20260629T064125
regulacja	https://www.gov.pl/zagospodarowanieprzestrzenne/app/ObszarUzupelnieniaZabudowy/PL.ZIPPZP.11839/280106-POG/1POG-2OUZ/20251126T090137
regulacja	https://www.gov.pl/zagospodarowanieprzestrzenne/app/ObszarUzupelnieniaZabudowy/PL.ZIPPZP.11839/280106-POG/1POG-3OUZ/20251126T094808
regulacja	https://www.gov.pl/zagospodarowanieprzestrzenne/app/ObszarUzupelnieniaZabudowy/PL.ZIPPZP.11839/280106-POG/1POG-4OUZ/20251009T085712
regulacja	https://www.gov.pl/zagospodarowanieprzestrzenne/app/ObszarUzupelnieniaZabudowy/PL.ZIPPZP.11839/280106-POG/1POG-5OUZ/20250918T080419
regulacja	https://www.gov.pl/zagospodarowanieprzestrzenne/app

	/ObszarUzupełnieniaZabudowy/PL.ZIPPZP.11839/280106-POG/1POG-6OUZ/20250918T080419
regulacja	https://www.gov.pl/zagospodarowanieprzestrzenne/app/ObszarUzupełnieniaZabudowy/PL.ZIPPZP.11839/280106-POG/1POG-7OUZ/20250918T080419
regulacja	https://www.gov.pl/zagospodarowanieprzestrzenne/app/ObszarUzupełnieniaZabudowy/PL.ZIPPZP.11839/280106-POG/1POG-8OUZ/20251120T072727
regulacja	https://www.gov.pl/zagospodarowanieprzestrzenne/app/ObszarUzupełnieniaZabudowy/PL.ZIPPZP.11839/280106-POG/1POG-9OUZ/20250918T080419
regulacja	https://www.gov.pl/zagospodarowanieprzestrzenne/app/ObszarUzupełnieniaZabudowy/PL.ZIPPZP.11839/280106-POG/1POG-10OUZ/20250918T080419
regulacja	https://www.gov.pl/zagospodarowanieprzestrzenne/app/ObszarUzupełnieniaZabudowy/PL.ZIPPZP.11839/280106-POG/1POG-11OUZ/20260622T125827
regulacja	https://www.gov.pl/zagospodarowanieprzestrzenne/app/ObszarUzupełnieniaZabudowy/PL.ZIPPZP.11839/280106-POG/1POG-12OUZ/20250918T080419
regulacja	https://www.gov.pl/zagospodarowanieprzestrzenne/app/ObszarUzupełnieniaZabudowy/PL.ZIPPZP.11839/280106-POG/1POG-13OUZ/20251009T091913
regulacja	https://www.gov.pl/zagospodarowanieprzestrzenne/app/ObszarUzupełnieniaZabudowy/PL.ZIPPZP.11839/280106-POG/1POG-14OUZ/20250918T080419
regulacja	https://www.gov.pl/zagospodarowanieprzestrzenne/app/ObszarUzupełnieniaZabudowy/PL.ZIPPZP.11839/280106-POG/1POG-15OUZ/20250918T080419
regulacja	https://www.gov.pl/zagospodarowanieprzestrzenne/app/ObszarUzupełnieniaZabudowy/PL.ZIPPZP.11839/280106-POG/1POG-16OUZ/20251126T085442
regulacja	https://www.gov.pl/zagospodarowanieprzestrzenne/app/ObszarUzupełnieniaZabudowy/PL.ZIPPZP.11839/280106-POG/1POG-17OUZ/20251010T125223
regulacja	https://www.gov.pl/zagospodarowanieprzestrzenne/app/ObszarUzupełnieniaZabudowy/PL.ZIPPZP.11839/280106-POG/1POG-18OUZ/20250918T080419
regulacja	https://www.gov.pl/zagospodarowanieprzestrzenne/app/ObszarUzupełnieniaZabudowy/PL.ZIPPZP.11839/280106-POG/1POG-19OUZ/20250918T080419
regulacja	https://www.gov.pl/zagospodarowanieprzestrzenne/app/ObszarUzupełnieniaZabudowy/PL.ZIPPZP.11839/280106-POG/1POG-20OUZ/20250918T080419
regulacja	https://www.gov.pl/zagospodarowanieprzestrzenne/app/ObszarUzupełnieniaZabudowy/PL.ZIPPZP.11839/280106-POG/1POG-21OUZ/20250918T080419
regulacja	https://www.gov.pl/zagospodarowanieprzestrzenne/app/ObszarUzupełnieniaZabudowy/PL.ZIPPZP.11839/280106-POG/1POG-22OUZ/20250918T080419
regulacja	https://www.gov.pl/zagospodarowanieprzestrzenne/app

	/ObszarUzupełnieniaZabudowy/PL.ZIPPZP.11839/280106-POG/1POG-23OUZ/20250918T080419
regulacja	https://www.gov.pl/zagospodarowanieprzestrzenne/app/ObszarUzupełnieniaZabudowy/PL.ZIPPZP.11839/280106-POG/1POG-24OUZ/20250918T080419
regulacja	https://www.gov.pl/zagospodarowanieprzestrzenne/app/ObszarUzupełnieniaZabudowy/PL.ZIPPZP.11839/280106-POG/1POG-25OUZ/20251113T091732
regulacja	https://www.gov.pl/zagospodarowanieprzestrzenne/app/ObszarUzupełnieniaZabudowy/PL.ZIPPZP.11839/280106-POG/1POG-26OUZ/20250918T080419
regulacja	https://www.gov.pl/zagospodarowanieprzestrzenne/app/ObszarUzupełnieniaZabudowy/PL.ZIPPZP.11839/280106-POG/1POG-27OUZ/20250918T080419
regulacja	https://www.gov.pl/zagospodarowanieprzestrzenne/app/ObszarUzupełnieniaZabudowy/PL.ZIPPZP.11839/280106-POG/1POG-28OUZ/20250918T080419
regulacja	https://www.gov.pl/zagospodarowanieprzestrzenne/app/ObszarUzupełnieniaZabudowy/PL.ZIPPZP.11839/280106-POG/1POG-29OUZ/20250918T080419
regulacja	https://www.gov.pl/zagospodarowanieprzestrzenne/app/ObszarUzupełnieniaZabudowy/PL.ZIPPZP.11839/280106-POG/1POG-30OUZ/20250918T080419
regulacja	https://www.gov.pl/zagospodarowanieprzestrzenne/app/ObszarUzupełnieniaZabudowy/PL.ZIPPZP.11839/280106-POG/1POG-31OUZ/20250918T080419
regulacja	https://www.gov.pl/zagospodarowanieprzestrzenne/app/ObszarUzupełnieniaZabudowy/PL.ZIPPZP.11839/280106-POG/1POG-32OUZ/20250918T080419
regulacja	https://www.gov.pl/zagospodarowanieprzestrzenne/app/ObszarUzupełnieniaZabudowy/PL.ZIPPZP.11839/280106-POG/1POG-33OUZ/20250918T080419
regulacja	https://www.gov.pl/zagospodarowanieprzestrzenne/app/ObszarUzupełnieniaZabudowy/PL.ZIPPZP.11839/280106-POG/1POG-34OUZ/20251013T080524
regulacja	https://www.gov.pl/zagospodarowanieprzestrzenne/app/ObszarUzupełnieniaZabudowy/PL.ZIPPZP.11839/280106-POG/1POG-35OUZ/20250918T080419
regulacja	https://www.gov.pl/zagospodarowanieprzestrzenne/app/ObszarUzupełnieniaZabudowy/PL.ZIPPZP.11839/280106-POG/1POG-36OUZ/20250918T080419
regulacja	https://www.gov.pl/zagospodarowanieprzestrzenne/app/ObszarUzupełnieniaZabudowy/PL.ZIPPZP.11839/280106-POG/1POG-37OUZ/20260617T085905
regulacja	https://www.gov.pl/zagospodarowanieprzestrzenne/app/ObszarUzupełnieniaZabudowy/PL.ZIPPZP.11839/280106-POG/1POG-38OUZ/20251013T080406
regulacja	https://www.gov.pl/zagospodarowanieprzestrzenne/app/ObszarUzupełnieniaZabudowy/PL.ZIPPZP.11839/280106-POG/1POG-39OUZ/20250918T080419
regulacja	https://www.gov.pl/zagospodarowanieprzestrzenne/app

	/ObszarUzupełnieniaZabudowy/PL.ZIPPZP.11839/280106-POG/1POG-40OUZ/20250918T080419
regulacja	https://www.gov.pl/zagospodarowanieprzestrzenne/app/ObszarUzupełnieniaZabudowy/PL.ZIPPZP.11839/280106-POG/1POG-41OUZ/20250918T080419
regulacja	https://www.gov.pl/zagospodarowanieprzestrzenne/app/ObszarUzupełnieniaZabudowy/PL.ZIPPZP.11839/280106-POG/1POG-42OUZ/20250918T080419
regulacja	https://www.gov.pl/zagospodarowanieprzestrzenne/app/ObszarUzupełnieniaZabudowy/PL.ZIPPZP.11839/280106-POG/1POG-43OUZ/20250918T080419
regulacja	https://www.gov.pl/zagospodarowanieprzestrzenne/app/ObszarUzupełnieniaZabudowy/PL.ZIPPZP.11839/280106-POG/1POG-44OUZ/20251009T085532
regulacja	https://www.gov.pl/zagospodarowanieprzestrzenne/app/ObszarUzupełnieniaZabudowy/PL.ZIPPZP.11839/280106-POG/1POG-45OUZ/20250918T080419
regulacja	https://www.gov.pl/zagospodarowanieprzestrzenne/app/ObszarUzupełnieniaZabudowy/PL.ZIPPZP.11839/280106-POG/1POG-46OUZ/20250918T080419
regulacja	https://www.gov.pl/zagospodarowanieprzestrzenne/app/ObszarUzupełnieniaZabudowy/PL.ZIPPZP.11839/280106-POG/1POG-47OUZ/20250918T080419
regulacja	https://www.gov.pl/zagospodarowanieprzestrzenne/app/ObszarUzupełnieniaZabudowy/PL.ZIPPZP.11839/280106-POG/1POG-48OUZ/20250918T080419
regulacja	https://www.gov.pl/zagospodarowanieprzestrzenne/app/ObszarUzupełnieniaZabudowy/PL.ZIPPZP.11839/280106-POG/1POG-49OUZ/20250918T080419
regulacja	https://www.gov.pl/zagospodarowanieprzestrzenne/app/ObszarUzupełnieniaZabudowy/PL.ZIPPZP.11839/280106-POG/1POG-50OUZ/20251009T085804
regulacja	https://www.gov.pl/zagospodarowanieprzestrzenne/app/ObszarUzupełnieniaZabudowy/PL.ZIPPZP.11839/280106-POG/1POG-51OUZ/20250918T080419
regulacja	https://www.gov.pl/zagospodarowanieprzestrzenne/app/ObszarUzupełnieniaZabudowy/PL.ZIPPZP.11839/280106-POG/1POG-52OUZ/20250918T080419
regulacja	https://www.gov.pl/zagospodarowanieprzestrzenne/app/ObszarUzupełnieniaZabudowy/PL.ZIPPZP.11839/280106-POG/1POG-53OUZ/20250918T080419
regulacja	https://www.gov.pl/zagospodarowanieprzestrzenne/app/ObszarUzupełnieniaZabudowy/PL.ZIPPZP.11839/280106-POG/1POG-54OUZ/20260619T112000
regulacja	https://www.gov.pl/zagospodarowanieprzestrzenne/app/ObszarUzupełnieniaZabudowy/PL.ZIPPZP.11839/280106-POG/1POG-55OUZ/20251127T135243
regulacja	https://www.gov.pl/zagospodarowanieprzestrzenne/app/ObszarUzupełnieniaZabudowy/PL.ZIPPZP.11839/280106-POG/1POG-56OUZ/20250918T080419
regulacja	https://www.gov.pl/zagospodarowanieprzestrzenne/app

	/ObszarUzupełnieniaZabudowy/PL.ZIPPZP.11839/280106-POG/1POG-57OUZ/20250918T080419
regulacja	https://www.gov.pl/zagospodarowanieprzestrzenne/app/ObszarUzupełnieniaZabudowy/PL.ZIPPZP.11839/280106-POG/1POG-58OUZ/20250918T080419
regulacja	https://www.gov.pl/zagospodarowanieprzestrzenne/app/ObszarUzupełnieniaZabudowy/PL.ZIPPZP.11839/280106-POG/1POG-59OUZ/20251013T080424
regulacja	https://www.gov.pl/zagospodarowanieprzestrzenne/app/ObszarUzupełnieniaZabudowy/PL.ZIPPZP.11839/280106-POG/1POG-60OUZ/20250918T080419
regulacja	https://www.gov.pl/zagospodarowanieprzestrzenne/app/ObszarUzupełnieniaZabudowy/PL.ZIPPZP.11839/280106-POG/1POG-61OUZ/20250918T080419
regulacja	https://www.gov.pl/zagospodarowanieprzestrzenne/app/ObszarUzupełnieniaZabudowy/PL.ZIPPZP.11839/280106-POG/1POG-62OUZ/20250918T080419
regulacja	https://www.gov.pl/zagospodarowanieprzestrzenne/app/ObszarUzupełnieniaZabudowy/PL.ZIPPZP.11839/280106-POG/1POG-63OUZ/20251009T084058
regulacja	https://www.gov.pl/zagospodarowanieprzestrzenne/app/ObszarUzupełnieniaZabudowy/PL.ZIPPZP.11839/280106-POG/1POG-64OUZ/20251009T085615
regulacja	https://www.gov.pl/zagospodarowanieprzestrzenne/app/ObszarUzupełnieniaZabudowy/PL.ZIPPZP.11839/280106-POG/1POG-65OUZ/20251009T092350
regulacja	https://www.gov.pl/zagospodarowanieprzestrzenne/app/ObszarUzupełnieniaZabudowy/PL.ZIPPZP.11839/280106-POG/1POG-66OUZ/20251009T084058
regulacja	https://www.gov.pl/zagospodarowanieprzestrzenne/app/ObszarUzupełnieniaZabudowy/PL.ZIPPZP.11839/280106-POG/1POG-67OUZ/20250918T080419
regulacja	https://www.gov.pl/zagospodarowanieprzestrzenne/app/ObszarUzupełnieniaZabudowy/PL.ZIPPZP.11839/280106-POG/1POG-68OUZ/20250918T080419
regulacja	https://www.gov.pl/zagospodarowanieprzestrzenne/app/ObszarUzupełnieniaZabudowy/PL.ZIPPZP.11839/280106-POG/1POG-69OUZ/20251118T123348
regulacja	https://www.gov.pl/zagospodarowanieprzestrzenne/app/ObszarUzupełnieniaZabudowy/PL.ZIPPZP.11839/280106-POG/1POG-70OUZ/20251009T084058
regulacja	https://www.gov.pl/zagospodarowanieprzestrzenne/app/ObszarUzupełnieniaZabudowy/PL.ZIPPZP.11839/280106-POG/1POG-71OUZ/20251009T084058
regulacja	https://www.gov.pl/zagospodarowanieprzestrzenne/app/ObszarUzupełnieniaZabudowy/PL.ZIPPZP.11839/280106-POG/1POG-72OUZ/20250918T080419
regulacja	https://www.gov.pl/zagospodarowanieprzestrzenne/app/ObszarUzupełnieniaZabudowy/PL.ZIPPZP.11839/280106-POG/1POG-73OUZ/20251009T084040
regulacja	https://www.gov.pl/zagospodarowanieprzestrzenne/app

	/ObszarUzupełnieniaZabudowy/PL.ZIPPZP.11839/280106-POG/1POG-74OUZ/20251009T090326
regulacja	https://www.gov.pl/zagospodarowanieprzestrzenne/app/ObszarUzupełnieniaZabudowy/PL.ZIPPZP.11839/280106-POG/1POG-75OUZ/20260617T085508
regulacja	https://www.gov.pl/zagospodarowanieprzestrzenne/app/ObszarUzupełnieniaZabudowy/PL.ZIPPZP.11839/280106-POG/1POG-76OUZ/20250918T080419
regulacja	https://www.gov.pl/zagospodarowanieprzestrzenne/app/ObszarUzupełnieniaZabudowy/PL.ZIPPZP.11839/280106-POG/1POG-77OUZ/20251009T085615
regulacja	https://www.gov.pl/zagospodarowanieprzestrzenne/app/ObszarUzupełnieniaZabudowy/PL.ZIPPZP.11839/280106-POG/1POG-78OUZ/20250918T080419
regulacja	https://www.gov.pl/zagospodarowanieprzestrzenne/app/ObszarUzupełnieniaZabudowy/PL.ZIPPZP.11839/280106-POG/1POG-79OUZ/20251013T081012
regulacja	https://www.gov.pl/zagospodarowanieprzestrzenne/app/ObszarUzupełnieniaZabudowy/PL.ZIPPZP.11839/280106-POG/1POG-80OUZ/20251013T080938
regulacja	https://www.gov.pl/zagospodarowanieprzestrzenne/app/ObszarUzupełnieniaZabudowy/PL.ZIPPZP.11839/280106-POG/1POG-81OUZ/20251009T080936
regulacja	https://www.gov.pl/zagospodarowanieprzestrzenne/app/ObszarUzupełnieniaZabudowy/PL.ZIPPZP.11839/280106-POG/1POG-82OUZ/20250918T080419
regulacja	https://www.gov.pl/zagospodarowanieprzestrzenne/app/ObszarUzupełnieniaZabudowy/PL.ZIPPZP.11839/280106-POG/1POG-83OUZ/20251010T120504
regulacja	https://www.gov.pl/zagospodarowanieprzestrzenne/app/ObszarUzupełnieniaZabudowy/PL.ZIPPZP.11839/280106-POG/1POG-84OUZ/20250918T080419
regulacja	https://www.gov.pl/zagospodarowanieprzestrzenne/app/ObszarUzupełnieniaZabudowy/PL.ZIPPZP.11839/280106-POG/1POG-85OUZ/20250918T080419
regulacja	https://www.gov.pl/zagospodarowanieprzestrzenne/app/ObszarUzupełnieniaZabudowy/PL.ZIPPZP.11839/280106-POG/1POG-86OUZ/20250918T080419
regulacja	https://www.gov.pl/zagospodarowanieprzestrzenne/app/ObszarUzupełnieniaZabudowy/PL.ZIPPZP.11839/280106-POG/1POG-87OUZ/20250918T080419
regulacja	https://www.gov.pl/zagospodarowanieprzestrzenne/app/ObszarUzupełnieniaZabudowy/PL.ZIPPZP.11839/280106-POG/1POG-88OUZ/20250918T080419
regulacja	https://www.gov.pl/zagospodarowanieprzestrzenne/app/ObszarUzupełnieniaZabudowy/PL.ZIPPZP.11839/280106-POG/1POG-89OUZ/20250918T080419
regulacja	https://www.gov.pl/zagospodarowanieprzestrzenne/app/ObszarUzupełnieniaZabudowy/PL.ZIPPZP.11839/280106-POG/1POG-90OUZ/20251126T101403
regulacja	https://www.gov.pl/zagospodarowanieprzestrzenne/app

	/ObszarUzupełnieniaZabudowy/PL.ZIPPZP.11839/280106-POG/1POG-91OUZ/20250918T080419
regulacja	https://www.gov.pl/zagospodarowanieprzestrzenne/app/ObszarUzupełnieniaZabudowy/PL.ZIPPZP.11839/280106-POG/1POG-92OUZ/20250918T080419
regulacja	https://www.gov.pl/zagospodarowanieprzestrzenne/app/ObszarUzupełnieniaZabudowy/PL.ZIPPZP.11839/280106-POG/1POG-93OUZ/20250918T080419
regulacja	https://www.gov.pl/zagospodarowanieprzestrzenne/app/ObszarUzupełnieniaZabudowy/PL.ZIPPZP.11839/280106-POG/1POG-94OUZ/20250918T080419
regulacja	https://www.gov.pl/zagospodarowanieprzestrzenne/app/ObszarUzupełnieniaZabudowy/PL.ZIPPZP.11839/280106-POG/1POG-95OUZ/20250918T080419
regulacja	https://www.gov.pl/zagospodarowanieprzestrzenne/app/ObszarUzupełnieniaZabudowy/PL.ZIPPZP.11839/280106-POG/1POG-96OUZ/20260617T080745
regulacja	https://www.gov.pl/zagospodarowanieprzestrzenne/app/ObszarUzupełnieniaZabudowy/PL.ZIPPZP.11839/280106-POG/1POG-97OUZ/20250918T080419
regulacja	https://www.gov.pl/zagospodarowanieprzestrzenne/app/ObszarUzupełnieniaZabudowy/PL.ZIPPZP.11839/280106-POG/1POG-98OUZ/20250918T080419
regulacja	https://www.gov.pl/zagospodarowanieprzestrzenne/app/ObszarUzupełnieniaZabudowy/PL.ZIPPZP.11839/280106-POG/1POG-99OUZ/20251009T092018
regulacja	https://www.gov.pl/zagospodarowanieprzestrzenne/app/ObszarUzupełnieniaZabudowy/PL.ZIPPZP.11839/280106-POG/1POG-100OUZ/20250918T080419
regulacja	https://www.gov.pl/zagospodarowanieprzestrzenne/app/ObszarUzupełnieniaZabudowy/PL.ZIPPZP.11839/280106-POG/1POG-101OUZ/20250918T080419
regulacja	https://www.gov.pl/zagospodarowanieprzestrzenne/app/ObszarUzupełnieniaZabudowy/PL.ZIPPZP.11839/280106-POG/1POG-102OUZ/20250918T080419
regulacja	https://www.gov.pl/zagospodarowanieprzestrzenne/app/ObszarUzupełnieniaZabudowy/PL.ZIPPZP.11839/280106-POG/1POG-103OUZ/20251009T080309
regulacja	https://www.gov.pl/zagospodarowanieprzestrzenne/app/ObszarUzupełnieniaZabudowy/PL.ZIPPZP.11839/280106-POG/1POG-104OUZ/20250918T080419
regulacja	https://www.gov.pl/zagospodarowanieprzestrzenne/app/ObszarUzupełnieniaZabudowy/PL.ZIPPZP.11839/280106-POG/1POG-105OUZ/20250918T080419
regulacja	https://www.gov.pl/zagospodarowanieprzestrzenne/app/ObszarUzupełnieniaZabudowy/PL.ZIPPZP.11839/280106-POG/1POG-106OUZ/20250918T080419
regulacja	https://www.gov.pl/zagospodarowanieprzestrzenne/app/ObszarUzupełnieniaZabudowy/PL.ZIPPZP.11839/280106-POG/1POG-107OUZ/20251126T071315
regulacja	https://www.gov.pl/zagospodarowanieprzestrzenne/app

	/ObszarUzupełnieniaZabudowy/PL.ZIPPZP.11839/280106-POG/1POG-108OUZ/20250918T080419
regulacja	https://www.gov.pl/zagospodarowanieprzestrzenne/app/ObszarUzupełnieniaZabudowy/PL.ZIPPZP.11839/280106-POG/1POG-109OUZ/20251125T122332
regulacja	https://www.gov.pl/zagospodarowanieprzestrzenne/app/ObszarUzupełnieniaZabudowy/PL.ZIPPZP.11839/280106-POG/1POG-110OUZ/20250918T080419
regulacja	https://www.gov.pl/zagospodarowanieprzestrzenne/app/ObszarUzupełnieniaZabudowy/PL.ZIPPZP.11839/280106-POG/1POG-111OUZ/20251120T124142
regulacja	https://www.gov.pl/zagospodarowanieprzestrzenne/app/ObszarUzupełnieniaZabudowy/PL.ZIPPZP.11839/280106-POG/1POG-112OUZ/20250918T080419
regulacja	https://www.gov.pl/zagospodarowanieprzestrzenne/app/ObszarUzupełnieniaZabudowy/PL.ZIPPZP.11839/280106-POG/1POG-113OUZ/20250918T080419
regulacja	https://www.gov.pl/zagospodarowanieprzestrzenne/app/ObszarUzupełnieniaZabudowy/PL.ZIPPZP.11839/280106-POG/1POG-114OUZ/20251010T115242
regulacja	https://www.gov.pl/zagospodarowanieprzestrzenne/app/ObszarUzupełnieniaZabudowy/PL.ZIPPZP.11839/280106-POG/1POG-115OUZ/20251009T080741
regulacja	https://www.gov.pl/zagospodarowanieprzestrzenne/app/ObszarUzupełnieniaZabudowy/PL.ZIPPZP.11839/280106-POG/1POG-116OUZ/20250918T080419
regulacja	https://www.gov.pl/zagospodarowanieprzestrzenne/app/ObszarUzupełnieniaZabudowy/PL.ZIPPZP.11839/280106-POG/1POG-117OUZ/20250918T080419
regulacja	https://www.gov.pl/zagospodarowanieprzestrzenne/app/ObszarUzupełnieniaZabudowy/PL.ZIPPZP.11839/280106-POG/1POG-118OUZ/20250918T080419
regulacja	https://www.gov.pl/zagospodarowanieprzestrzenne/app/ObszarUzupełnieniaZabudowy/PL.ZIPPZP.11839/280106-POG/1POG-119OUZ/20251010T112909
regulacja	https://www.gov.pl/zagospodarowanieprzestrzenne/app/ObszarUzupełnieniaZabudowy/PL.ZIPPZP.11839/280106-POG/1POG-120OUZ/20251009T084040
regulacja	https://www.gov.pl/zagospodarowanieprzestrzenne/app/ObszarUzupełnieniaZabudowy/PL.ZIPPZP.11839/280106-POG/1POG-121OUZ/20250918T080419
regulacja	https://www.gov.pl/zagospodarowanieprzestrzenne/app/ObszarUzupełnieniaZabudowy/PL.ZIPPZP.11839/280106-POG/1POG-122OUZ/20250918T080419
regulacja	https://www.gov.pl/zagospodarowanieprzestrzenne/app/ObszarUzupełnieniaZabudowy/PL.ZIPPZP.11839/280106-POG/1POG-123OUZ/20250918T080419
regulacja	https://www.gov.pl/zagospodarowanieprzestrzenne/app/ObszarUzupełnieniaZabudowy/PL.ZIPPZP.11839/280106-POG/1POG-124OUZ/20251010T125223
regulacja	https://www.gov.pl/zagospodarowanieprzestrzenne/app

	/ObszarUzupełnieniaZabudowy/PL.ZIPPZP.11839/280106-POG/1POG-125OUZ/20250918T080419
regulacja	https://www.gov.pl/zagospodarowanieprzestrzenne/app/ObszarUzupełnieniaZabudowy/PL.ZIPPZP.11839/280106-POG/1POG-126OUZ/20260617T084118
regulacja	https://www.gov.pl/zagospodarowanieprzestrzenne/app/ObszarUzupełnieniaZabudowy/PL.ZIPPZP.11839/280106-POG/1POG-127OUZ/20250918T080419
regulacja	https://www.gov.pl/zagospodarowanieprzestrzenne/app/ObszarUzupełnieniaZabudowy/PL.ZIPPZP.11839/280106-POG/1POG-128OUZ/20250918T080419
regulacja	https://www.gov.pl/zagospodarowanieprzestrzenne/app/ObszarUzupełnieniaZabudowy/PL.ZIPPZP.11839/280106-POG/1POG-129OUZ/20250918T080419
regulacja	https://www.gov.pl/zagospodarowanieprzestrzenne/app/ObszarUzupełnieniaZabudowy/PL.ZIPPZP.11839/280106-POG/1POG-130OUZ/20251010T115021
regulacja	https://www.gov.pl/zagospodarowanieprzestrzenne/app/ObszarUzupełnieniaZabudowy/PL.ZIPPZP.11839/280106-POG/1POG-131OUZ/20260413T135157
regulacja	https://www.gov.pl/zagospodarowanieprzestrzenne/app/ObszarUzupełnieniaZabudowy/PL.ZIPPZP.11839/280106-POG/1POG-132OUZ/20250918T080419
regulacja	https://www.gov.pl/zagospodarowanieprzestrzenne/app/ObszarUzupełnieniaZabudowy/PL.ZIPPZP.11839/280106-POG/1POG-133OUZ/20250918T080419
regulacja	https://www.gov.pl/zagospodarowanieprzestrzenne/app/ObszarUzupełnieniaZabudowy/PL.ZIPPZP.11839/280106-POG/1POG-134OUZ/20250918T080419
regulacja	https://www.gov.pl/zagospodarowanieprzestrzenne/app/ObszarUzupełnieniaZabudowy/PL.ZIPPZP.11839/280106-POG/1POG-135OUZ/20251126T101420
regulacja	https://www.gov.pl/zagospodarowanieprzestrzenne/app/ObszarUzupełnieniaZabudowy/PL.ZIPPZP.11839/280106-POG/1POG-136OUZ/20250918T080419
regulacja	https://www.gov.pl/zagospodarowanieprzestrzenne/app/ObszarUzupełnieniaZabudowy/PL.ZIPPZP.11839/280106-POG/1POG-137OUZ/20250918T080419
regulacja	https://www.gov.pl/zagospodarowanieprzestrzenne/app/ObszarUzupełnieniaZabudowy/PL.ZIPPZP.11839/280106-POG/1POG-138OUZ/20251010T122045
regulacja	https://www.gov.pl/zagospodarowanieprzestrzenne/app/ObszarUzupełnieniaZabudowy/PL.ZIPPZP.11839/280106-POG/1POG-139OUZ/20250918T080419
regulacja	https://www.gov.pl/zagospodarowanieprzestrzenne/app/ObszarUzupełnieniaZabudowy/PL.ZIPPZP.11839/280106-POG/1POG-140OUZ/20250918T080419
regulacja	https://www.gov.pl/zagospodarowanieprzestrzenne/app/ObszarUzupełnieniaZabudowy/PL.ZIPPZP.11839/280106-POG/1POG-141OUZ/20250918T080419
regulacja	https://www.gov.pl/zagospodarowanieprzestrzenne/app

	/ObszarUzupełnieniaZabudowy/PL.ZIPPZP.11839/280106-POG/1POG-142OUZ/20251013T080912
regulacja	https://www.gov.pl/zagospodarowanieprzestrzenne/app/ObszarUzupełnieniaZabudowy/PL.ZIPPZP.11839/280106-POG/1POG-143OUZ/20250918T080419
regulacja	https://www.gov.pl/zagospodarowanieprzestrzenne/app/ObszarUzupełnieniaZabudowy/PL.ZIPPZP.11839/280106-POG/1POG-144OUZ/20250918T080419
regulacja	https://www.gov.pl/zagospodarowanieprzestrzenne/app/ObszarUzupełnieniaZabudowy/PL.ZIPPZP.11839/280106-POG/1POG-145OUZ/20250918T080419
regulacja	https://www.gov.pl/zagospodarowanieprzestrzenne/app/ObszarUzupełnieniaZabudowy/PL.ZIPPZP.11839/280106-POG/1POG-146OUZ/20251120T134339
regulacja	https://www.gov.pl/zagospodarowanieprzestrzenne/app/ObszarUzupełnieniaZabudowy/PL.ZIPPZP.11839/280106-POG/1POG-147OUZ/20251125T121856
regulacja	https://www.gov.pl/zagospodarowanieprzestrzenne/app/ObszarUzupełnieniaZabudowy/PL.ZIPPZP.11839/280106-POG/1POG-148OUZ/20250918T080419
regulacja	https://www.gov.pl/zagospodarowanieprzestrzenne/app/ObszarUzupełnieniaZabudowy/PL.ZIPPZP.11839/280106-POG/1POG-149OUZ/20250918T080419
regulacja	https://www.gov.pl/zagospodarowanieprzestrzenne/app/ObszarUzupełnieniaZabudowy/PL.ZIPPZP.11839/280106-POG/1POG-150OUZ/20250918T080419
regulacja	https://www.gov.pl/zagospodarowanieprzestrzenne/app/ObszarUzupełnieniaZabudowy/PL.ZIPPZP.11839/280106-POG/1POG-151OUZ/20250918T080419
regulacja	https://www.gov.pl/zagospodarowanieprzestrzenne/app/ObszarUzupełnieniaZabudowy/PL.ZIPPZP.11839/280106-POG/1POG-152OUZ/20250918T080419
regulacja	https://www.gov.pl/zagospodarowanieprzestrzenne/app/ObszarUzupełnieniaZabudowy/PL.ZIPPZP.11839/280106-POG/1POG-153OUZ/20251010T122125
regulacja	https://www.gov.pl/zagospodarowanieprzestrzenne/app/ObszarUzupełnieniaZabudowy/PL.ZIPPZP.11839/280106-POG/1POG-154OUZ/20260413T135316
regulacja	https://www.gov.pl/zagospodarowanieprzestrzenne/app/ObszarUzupełnieniaZabudowy/PL.ZIPPZP.11839/280106-POG/1POG-155OUZ/20250918T080419
regulacja	https://www.gov.pl/zagospodarowanieprzestrzenne/app/ObszarUzupełnieniaZabudowy/PL.ZIPPZP.11839/280106-POG/1POG-156OUZ/20250918T080419
regulacja	https://www.gov.pl/zagospodarowanieprzestrzenne/app/ObszarUzupełnieniaZabudowy/PL.ZIPPZP.11839/280106-POG/1POG-157OUZ/20250918T080419
regulacja	https://www.gov.pl/zagospodarowanieprzestrzenne/app/ObszarUzupełnieniaZabudowy/PL.ZIPPZP.11839/280106-POG/1POG-158OUZ/20250918T080419
regulacja	https://www.gov.pl/zagospodarowanieprzestrzenne/app

	/ObszarUzupełnieniaZabudowy/PL.ZIPPZP.11839/280106-POG/1POG-159OUZ/20250918T080419
regulacja	https://www.gov.pl/zagospodarowanieprzestrzenne/app/ObszarUzupełnieniaZabudowy/PL.ZIPPZP.11839/280106-POG/1POG-160OUZ/20250918T080419
regulacja	https://www.gov.pl/zagospodarowanieprzestrzenne/app/ObszarUzupełnieniaZabudowy/PL.ZIPPZP.11839/280106-POG/1POG-161OUZ/20260617T075502
regulacja	https://www.gov.pl/zagospodarowanieprzestrzenne/app/ObszarUzupełnieniaZabudowy/PL.ZIPPZP.11839/280106-POG/1POG-162OUZ/20251126T072015
regulacja	https://www.gov.pl/zagospodarowanieprzestrzenne/app/ObszarUzupełnieniaZabudowy/PL.ZIPPZP.11839/280106-POG/1POG-163OUZ/20250918T080419
regulacja	https://www.gov.pl/zagospodarowanieprzestrzenne/app/ObszarUzupełnieniaZabudowy/PL.ZIPPZP.11839/280106-POG/1POG-164OUZ/20251009T082540
regulacja	https://www.gov.pl/zagospodarowanieprzestrzenne/app/ObszarUzupełnieniaZabudowy/PL.ZIPPZP.11839/280106-POG/1POG-165OUZ/20251126T071255
regulacja	https://www.gov.pl/zagospodarowanieprzestrzenne/app/ObszarUzupełnieniaZabudowy/PL.ZIPPZP.11839/280106-POG/1POG-166OUZ/20250918T080419
regulacja	https://www.gov.pl/zagospodarowanieprzestrzenne/app/ObszarUzupełnieniaZabudowy/PL.ZIPPZP.11839/280106-POG/1POG-167OUZ/20250918T080419
regulacja	https://www.gov.pl/zagospodarowanieprzestrzenne/app/ObszarUzupełnieniaZabudowy/PL.ZIPPZP.11839/280106-POG/1POG-168OUZ/20250918T080419
regulacja	https://www.gov.pl/zagospodarowanieprzestrzenne/app/ObszarUzupełnieniaZabudowy/PL.ZIPPZP.11839/280106-POG/1POG-169OUZ/20251010T105143
regulacja	https://www.gov.pl/zagospodarowanieprzestrzenne/app/ObszarUzupełnieniaZabudowy/PL.ZIPPZP.11839/280106-POG/1POG-170OUZ/20250918T080419
regulacja	https://www.gov.pl/zagospodarowanieprzestrzenne/app/ObszarUzupełnieniaZabudowy/PL.ZIPPZP.11839/280106-POG/1POG-171OUZ/20250918T080419
regulacja	https://www.gov.pl/zagospodarowanieprzestrzenne/app/ObszarUzupełnieniaZabudowy/PL.ZIPPZP.11839/280106-POG/1POG-172OUZ/20251009T090400
regulacja	https://www.gov.pl/zagospodarowanieprzestrzenne/app/ObszarUzupełnieniaZabudowy/PL.ZIPPZP.11839/280106-POG/1POG-173OUZ/20251126T094816
regulacja	https://www.gov.pl/zagospodarowanieprzestrzenne/app/ObszarUzupełnieniaZabudowy/PL.ZIPPZP.11839/280106-POG/1POG-174OUZ/20250918T080419
regulacja	https://www.gov.pl/zagospodarowanieprzestrzenne/app/ObszarUzupełnieniaZabudowy/PL.ZIPPZP.11839/280106-POG/1POG-175OUZ/20251013T080657
regulacja	https://www.gov.pl/zagospodarowanieprzestrzenne/app

	/ObszarUzupełnieniaZabudowy/PL.ZIPPZP.11839/280106-POG/1POG-176OUZ/20260413T135552
regulacja	https://www.gov.pl/zagospodarowanieprzestrzenne/app/ObszarUzupełnieniaZabudowy/PL.ZIPPZP.11839/280106-POG/1POG-177OUZ/20260413T135615
regulacja	https://www.gov.pl/zagospodarowanieprzestrzenne/app/ObszarUzupełnieniaZabudowy/PL.ZIPPZP.11839/280106-POG/1POG-178OUZ/20251009T092347
regulacja	https://www.gov.pl/zagospodarowanieprzestrzenne/app/ObszarUzupełnieniaZabudowy/PL.ZIPPZP.11839/280106-POG/1POG-179OUZ/20250918T080419
regulacja	https://www.gov.pl/zagospodarowanieprzestrzenne/app/ObszarUzupełnieniaZabudowy/PL.ZIPPZP.11839/280106-POG/1POG-180OUZ/20250918T080419
regulacja	https://www.gov.pl/zagospodarowanieprzestrzenne/app/ObszarUzupełnieniaZabudowy/PL.ZIPPZP.11839/280106-POG/1POG-181OUZ/20250918T080419
regulacja	https://www.gov.pl/zagospodarowanieprzestrzenne/app/ObszarUzupełnieniaZabudowy/PL.ZIPPZP.11839/280106-POG/1POG-182OUZ/20250918T080419
regulacja	https://www.gov.pl/zagospodarowanieprzestrzenne/app/ObszarUzupełnieniaZabudowy/PL.ZIPPZP.11839/280106-POG/1POG-183OUZ/20251010T103543
regulacja	https://www.gov.pl/zagospodarowanieprzestrzenne/app/ObszarUzupełnieniaZabudowy/PL.ZIPPZP.11839/280106-POG/1POG-184OUZ/20250918T080419
regulacja	https://www.gov.pl/zagospodarowanieprzestrzenne/app/ObszarUzupełnieniaZabudowy/PL.ZIPPZP.11839/280106-POG/1POG-185OUZ/20260617T085201
regulacja	https://www.gov.pl/zagospodarowanieprzestrzenne/app/ObszarUzupełnieniaZabudowy/PL.ZIPPZP.11839/280106-POG/1POG-186OUZ/20250918T080419
regulacja	https://www.gov.pl/zagospodarowanieprzestrzenne/app/ObszarUzupełnieniaZabudowy/PL.ZIPPZP.11839/280106-POG/1POG-187OUZ/20250918T080419
regulacja	https://www.gov.pl/zagospodarowanieprzestrzenne/app/ObszarUzupełnieniaZabudowy/PL.ZIPPZP.11839/280106-POG/1POG-188OUZ/20251009T093009
regulacja	https://www.gov.pl/zagospodarowanieprzestrzenne/app/ObszarUzupełnieniaZabudowy/PL.ZIPPZP.11839/280106-POG/1POG-189OUZ/20250918T080419
regulacja	https://www.gov.pl/zagospodarowanieprzestrzenne/app/ObszarUzupełnieniaZabudowy/PL.ZIPPZP.11839/280106-POG/1POG-190OUZ/20251126T085754
regulacja	https://www.gov.pl/zagospodarowanieprzestrzenne/app/ObszarUzupełnieniaZabudowy/PL.ZIPPZP.11839/280106-POG/1POG-191OUZ/20250918T080419
regulacja	https://www.gov.pl/zagospodarowanieprzestrzenne/app/ObszarUzupełnieniaZabudowy/PL.ZIPPZP.11839/280106-POG/1POG-192OUZ/20250918T080419
regulacja	https://www.gov.pl/zagospodarowanieprzestrzenne/app

	/ObszarUzupełnieniaZabudowy/PL.ZIPPZP.11839/280106-POG/1POG-193OUZ/20251010T113744
regulacja	https://www.gov.pl/zagospodarowanieprzestrzenne/app/ObszarUzupełnieniaZabudowy/PL.ZIPPZP.11839/280106-POG/1POG-194OUZ/20251125T112954
regulacja	https://www.gov.pl/zagospodarowanieprzestrzenne/app/ObszarUzupełnieniaZabudowy/PL.ZIPPZP.11839/280106-POG/1POG-195OUZ/20251009T091855
regulacja	https://www.gov.pl/zagospodarowanieprzestrzenne/app/ObszarUzupełnieniaZabudowy/PL.ZIPPZP.11839/280106-POG/1POG-196OUZ/20260617T080303
regulacja	https://www.gov.pl/zagospodarowanieprzestrzenne/app/ObszarUzupełnieniaZabudowy/PL.ZIPPZP.11839/280106-POG/1POG-197OUZ/20260617T080207
regulacja	https://www.gov.pl/zagospodarowanieprzestrzenne/app/ObszarUzupełnieniaZabudowy/PL.ZIPPZP.11839/280106-POG/1POG-198OUZ/20250918T080419
regulacja	https://www.gov.pl/zagospodarowanieprzestrzenne/app/ObszarUzupełnieniaZabudowy/PL.ZIPPZP.11839/280106-POG/1POG-199OUZ/20250918T080419
regulacja	https://www.gov.pl/zagospodarowanieprzestrzenne/app/ObszarUzupełnieniaZabudowy/PL.ZIPPZP.11839/280106-POG/1POG-200OUZ/20251010T114458
regulacja	https://www.gov.pl/zagospodarowanieprzestrzenne/app/ObszarUzupełnieniaZabudowy/PL.ZIPPZP.11839/280106-POG/1POG-201OUZ/20250918T080419
regulacja	https://www.gov.pl/zagospodarowanieprzestrzenne/app/ObszarUzupełnieniaZabudowy/PL.ZIPPZP.11839/280106-POG/1POG-202OUZ/20250918T080419
regulacja	https://www.gov.pl/zagospodarowanieprzestrzenne/app/ObszarUzupełnieniaZabudowy/PL.ZIPPZP.11839/280106-POG/1POG-203OUZ/20250918T080419
regulacja	https://www.gov.pl/zagospodarowanieprzestrzenne/app/ObszarUzupełnieniaZabudowy/PL.ZIPPZP.11839/280106-POG/1POG-204OUZ/20251010T113813
regulacja	https://www.gov.pl/zagospodarowanieprzestrzenne/app/ObszarUzupełnieniaZabudowy/PL.ZIPPZP.11839/280106-POG/1POG-205OUZ/20251010T113438
regulacja	https://www.gov.pl/zagospodarowanieprzestrzenne/app/ObszarUzupełnieniaZabudowy/PL.ZIPPZP.11839/280106-POG/1POG-206OUZ/20251010T105724
regulacja	https://www.gov.pl/zagospodarowanieprzestrzenne/app/ObszarUzupełnieniaZabudowy/PL.ZIPPZP.11839/280106-POG/1POG-207OUZ/20250918T080419
regulacja	https://www.gov.pl/zagospodarowanieprzestrzenne/app/ObszarUzupełnieniaZabudowy/PL.ZIPPZP.11839/280106-POG/1POG-208OUZ/20251010T103543
regulacja	https://www.gov.pl/zagospodarowanieprzestrzenne/app/ObszarUzupełnieniaZabudowy/PL.ZIPPZP.11839/280106-POG/1POG-209OUZ/20260413T135802
regulacja	https://www.gov.pl/zagospodarowanieprzestrzenne/app

	/ObszarUzupełnieniaZabudowy/PL.ZIPPZP.11839/280106-POG/1POG-210OUZ/20250918T080419
regulacja	https://www.gov.pl/zagospodarowanieprzestrzenne/app/ObszarUzupełnieniaZabudowy/PL.ZIPPZP.11839/280106-POG/1POG-211OUZ/20250918T080419
regulacja	https://www.gov.pl/zagospodarowanieprzestrzenne/app/ObszarUzupełnieniaZabudowy/PL.ZIPPZP.11839/280106-POG/1POG-212OUZ/20251009T085738
regulacja	https://www.gov.pl/zagospodarowanieprzestrzenne/app/ObszarUzupełnieniaZabudowy/PL.ZIPPZP.11839/280106-POG/1POG-213OUZ/20251120T124016
regulacja	https://www.gov.pl/zagospodarowanieprzestrzenne/app/ObszarUzupełnieniaZabudowy/PL.ZIPPZP.11839/280106-POG/1POG-214OUZ/20250918T080419
regulacja	https://www.gov.pl/zagospodarowanieprzestrzenne/app/ObszarUzupełnieniaZabudowy/PL.ZIPPZP.11839/280106-POG/1POG-215OUZ/20250918T080419
regulacja	https://www.gov.pl/zagospodarowanieprzestrzenne/app/ObszarUzupełnieniaZabudowy/PL.ZIPPZP.11839/280106-POG/1POG-216OUZ/20251120T065955
regulacja	https://www.gov.pl/zagospodarowanieprzestrzenne/app/ObszarUzupełnieniaZabudowy/PL.ZIPPZP.11839/280106-POG/1POG-217OUZ/20250918T080419
regulacja	https://www.gov.pl/zagospodarowanieprzestrzenne/app/ObszarUzupełnieniaZabudowy/PL.ZIPPZP.11839/280106-POG/1POG-218OUZ/20250918T080419
regulacja	https://www.gov.pl/zagospodarowanieprzestrzenne/app/ObszarUzupełnieniaZabudowy/PL.ZIPPZP.11839/280106-POG/1POG-219OUZ/20250918T080419
regulacja	https://www.gov.pl/zagospodarowanieprzestrzenne/app/ObszarUzupełnieniaZabudowy/PL.ZIPPZP.11839/280106-POG/1POG-220OUZ/20251125T124023
regulacja	https://www.gov.pl/zagospodarowanieprzestrzenne/app/ObszarUzupełnieniaZabudowy/PL.ZIPPZP.11839/280106-POG/1POG-221OUZ/20251010T110341
regulacja	https://www.gov.pl/zagospodarowanieprzestrzenne/app/ObszarUzupełnieniaZabudowy/PL.ZIPPZP.11839/280106-POG/1POG-222OUZ/20251120T073203
regulacja	https://www.gov.pl/zagospodarowanieprzestrzenne/app/ObszarUzupełnieniaZabudowy/PL.ZIPPZP.11839/280106-POG/1POG-223OUZ/20260617T084347
regulacja	https://www.gov.pl/zagospodarowanieprzestrzenne/app/ObszarUzupełnieniaZabudowy/PL.ZIPPZP.11839/280106-POG/1POG-224OUZ/20251010T113418
regulacja	https://www.gov.pl/zagospodarowanieprzestrzenne/app/ObszarUzupełnieniaZabudowy/PL.ZIPPZP.11839/280106-POG/1POG-225OUZ/20250918T080419
regulacja	https://www.gov.pl/zagospodarowanieprzestrzenne/app/ObszarUzupełnieniaZabudowy/PL.ZIPPZP.11839/280106-POG/1POG-226OUZ/20251125T113138
regulacja	https://www.gov.pl/zagospodarowanieprzestrzenne/app

	/ObszarUzupełnieniaZabudowy/PL.ZIPPZP.11839/280106-POG/1POG-227OUZ/20251009T080049
regulacja	https://www.gov.pl/zagospodarowanieprzestrzenne/app/ObszarUzupełnieniaZabudowy/PL.ZIPPZP.11839/280106-POG/1POG-228OUZ/20260413T144125
regulacja	https://www.gov.pl/zagospodarowanieprzestrzenne/app/ObszarUzupełnieniaZabudowy/PL.ZIPPZP.11839/280106-POG/1POG-229OUZ/20251120T124024
regulacja	https://www.gov.pl/zagospodarowanieprzestrzenne/app/ObszarUzupełnieniaZabudowy/PL.ZIPPZP.11839/280106-POG/1POG-230OUZ/20251015T062901
regulacja	https://www.gov.pl/zagospodarowanieprzestrzenne/app/ObszarUzupełnieniaZabudowy/PL.ZIPPZP.11839/280106-POG/1POG-231OUZ/20251125T121439
regulacja	https://www.gov.pl/zagospodarowanieprzestrzenne/app/ObszarUzupełnieniaZabudowy/PL.ZIPPZP.11839/280106-POG/1POG-232OUZ/20260617T080954
regulacja	https://www.gov.pl/zagospodarowanieprzestrzenne/app/ObszarUzupełnieniaZabudowy/PL.ZIPPZP.11839/280106-POG/1POG-233OUZ/20251118T090507
regulacja	https://www.gov.pl/zagospodarowanieprzestrzenne/app/ObszarUzupełnieniaZabudowy/PL.ZIPPZP.11839/280106-POG/1POG-234OUZ/20250918T080419
regulacja	https://www.gov.pl/zagospodarowanieprzestrzenne/app/ObszarUzupełnieniaZabudowy/PL.ZIPPZP.11839/280106-POG/1POG-235OUZ/20260617T083754
regulacja	https://www.gov.pl/zagospodarowanieprzestrzenne/app/ObszarUzupełnieniaZabudowy/PL.ZIPPZP.11839/280106-POG/1POG-236OUZ/20251126T071938
regulacja	https://www.gov.pl/zagospodarowanieprzestrzenne/app/ObszarUzupełnieniaZabudowy/PL.ZIPPZP.11839/280106-POG/1POG-237OUZ/20250918T080419
regulacja	https://www.gov.pl/zagospodarowanieprzestrzenne/app/ObszarUzupełnieniaZabudowy/PL.ZIPPZP.11839/280106-POG/1POG-238OUZ/20250918T080419
regulacja	https://www.gov.pl/zagospodarowanieprzestrzenne/app/ObszarUzupełnieniaZabudowy/PL.ZIPPZP.11839/280106-POG/1POG-239OUZ/20260413T140022
regulacja	https://www.gov.pl/zagospodarowanieprzestrzenne/app/ObszarUzupełnieniaZabudowy/PL.ZIPPZP.11839/280106-POG/1POG-240OUZ/20251010T131449
regulacja	https://www.gov.pl/zagospodarowanieprzestrzenne/app/ObszarUzupełnieniaZabudowy/PL.ZIPPZP.11839/280106-POG/1POG-241OUZ/20251009T082526
regulacja	https://www.gov.pl/zagospodarowanieprzestrzenne/app/ObszarUzupełnieniaZabudowy/PL.ZIPPZP.11839/280106-POG/1POG-242OUZ/20251125T114636
regulacja	https://www.gov.pl/zagospodarowanieprzestrzenne/app/ObszarUzupełnieniaZabudowy/PL.ZIPPZP.11839/280106-POG/1POG-243OUZ/20250918T080419
regulacja	https://www.gov.pl/zagospodarowanieprzestrzenne/app

	/ObszarUzupełnieniaZabudowy/PL.ZIPPZP.11839/280106-POG/1POG-244OUZ/20250918T080419
regulacja	https://www.gov.pl/zagospodarowanieprzestrzenne/app/ObszarUzupełnieniaZabudowy/PL.ZIPPZP.11839/280106-POG/1POG-245OUZ/20250918T080419
regulacja	https://www.gov.pl/zagospodarowanieprzestrzenne/app/ObszarUzupełnieniaZabudowy/PL.ZIPPZP.11839/280106-POG/1POG-246OUZ/20251125T140628
regulacja	https://www.gov.pl/zagospodarowanieprzestrzenne/app/ObszarUzupełnieniaZabudowy/PL.ZIPPZP.11839/280106-POG/1POG-247OUZ/20250918T080419
regulacja	https://www.gov.pl/zagospodarowanieprzestrzenne/app/ObszarUzupełnieniaZabudowy/PL.ZIPPZP.11839/280106-POG/1POG-248OUZ/20260617T080555
regulacja	https://www.gov.pl/zagospodarowanieprzestrzenne/app/ObszarUzupełnieniaZabudowy/PL.ZIPPZP.11839/280106-POG/1POG-249OUZ/20250918T080419
regulacja	https://www.gov.pl/zagospodarowanieprzestrzenne/app/ObszarUzupełnieniaZabudowy/PL.ZIPPZP.11839/280106-POG/1POG-250OUZ/20251126T085640
regulacja	https://www.gov.pl/zagospodarowanieprzestrzenne/app/ObszarUzupełnieniaZabudowy/PL.ZIPPZP.11839/280106-POG/1POG-251OUZ/20250918T080419
regulacja	https://www.gov.pl/zagospodarowanieprzestrzenne/app/ObszarUzupełnieniaZabudowy/PL.ZIPPZP.11839/280106-POG/1POG-252OUZ/20260617T084247
regulacja	https://www.gov.pl/zagospodarowanieprzestrzenne/app/ObszarUzupełnieniaZabudowy/PL.ZIPPZP.11839/280106-POG/1POG-253OUZ/20251120T100025
regulacja	https://www.gov.pl/zagospodarowanieprzestrzenne/app/ObszarUzupełnieniaZabudowy/PL.ZIPPZP.11839/280106-POG/1POG-254OUZ/20260617T080821
regulacja	https://www.gov.pl/zagospodarowanieprzestrzenne/app/ObszarUzupełnieniaZabudowy/PL.ZIPPZP.11839/280106-POG/1POG-255OUZ/20251113T093558
regulacja	https://www.gov.pl/zagospodarowanieprzestrzenne/app/ObszarUzupełnieniaZabudowy/PL.ZIPPZP.11839/280106-POG/1POG-256OUZ/20250918T080419
regulacja	https://www.gov.pl/zagospodarowanieprzestrzenne/app/ObszarUzupełnieniaZabudowy/PL.ZIPPZP.11839/280106-POG/1POG-257OUZ/20250918T080419
regulacja	https://www.gov.pl/zagospodarowanieprzestrzenne/app/ObszarUzupełnieniaZabudowy/PL.ZIPPZP.11839/280106-POG/1POG-258OUZ/20260617T080338
regulacja	https://www.gov.pl/zagospodarowanieprzestrzenne/app/ObszarUzupełnieniaZabudowy/PL.ZIPPZP.11839/280106-POG/1POG-259OUZ/20250918T080419
regulacja	https://www.gov.pl/zagospodarowanieprzestrzenne/app/ObszarUzupełnieniaZabudowy/PL.ZIPPZP.11839/280106-POG/1POG-260OUZ/20260617T080228
regulacja	https://www.gov.pl/zagospodarowanieprzestrzenne/app

	/ObszarUzupełnieniaZabudowy/PL.ZIPPZP.11839/280106-POG/1POG-261OUZ/20251010T112630
regulacja	https://www.gov.pl/zagospodarowanieprzestrzenne/app/ObszarUzupełnieniaZabudowy/PL.ZIPPZP.11839/280106-POG/1POG-262OUZ/20260617T083143
regulacja	https://www.gov.pl/zagospodarowanieprzestrzenne/app/ObszarUzupełnieniaZabudowy/PL.ZIPPZP.11839/280106-POG/1POG-263OUZ/20251126T071810
regulacja	https://www.gov.pl/zagospodarowanieprzestrzenne/app/ObszarUzupełnieniaZabudowy/PL.ZIPPZP.11839/280106-POG/1POG-264OUZ/20260617T084033
regulacja	https://www.gov.pl/zagospodarowanieprzestrzenne/app/ObszarUzupełnieniaZabudowy/PL.ZIPPZP.11839/280106-POG/1POG-265OUZ/20260413T125129
regulacja	https://www.gov.pl/zagospodarowanieprzestrzenne/app/ObszarUzupełnieniaZabudowy/PL.ZIPPZP.11839/280106-POG/1POG-266OUZ/20260413T135057
regulacja	https://www.gov.pl/zagospodarowanieprzestrzenne/app/ObszarUzupełnieniaZabudowy/PL.ZIPPZP.11839/280106-POG/1POG-267OUZ/20250918T080419
regulacja	https://www.gov.pl/zagospodarowanieprzestrzenne/app/ObszarUzupełnieniaZabudowy/PL.ZIPPZP.11839/280106-POG/1POG-268OUZ/20260413T135254
regulacja	https://www.gov.pl/zagospodarowanieprzestrzenne/app/ObszarUzupełnieniaZabudowy/PL.ZIPPZP.11839/280106-POG/1POG-269OUZ/20251009T092130
regulacja	https://www.gov.pl/zagospodarowanieprzestrzenne/app/ObszarUzupełnieniaZabudowy/PL.ZIPPZP.11839/280106-POG/1POG-270OUZ/20251009T092643
regulacja	https://www.gov.pl/zagospodarowanieprzestrzenne/app/ObszarUzupełnieniaZabudowy/PL.ZIPPZP.11839/280106-POG/1POG-271OUZ/20250918T080419
regulacja	https://www.gov.pl/zagospodarowanieprzestrzenne/app/ObszarUzupełnieniaZabudowy/PL.ZIPPZP.11839/280106-POG/1POG-272OUZ/20251120T135103
regulacja	https://www.gov.pl/zagospodarowanieprzestrzenne/app/ObszarUzupełnieniaZabudowy/PL.ZIPPZP.11839/280106-POG/1POG-273OUZ/20250918T080419
regulacja	https://www.gov.pl/zagospodarowanieprzestrzenne/app/ObszarUzupełnieniaZabudowy/PL.ZIPPZP.11839/280106-POG/1POG-274OUZ/20250918T080419
regulacja	https://www.gov.pl/zagospodarowanieprzestrzenne/app/ObszarUzupełnieniaZabudowy/PL.ZIPPZP.11839/280106-POG/1POG-275OUZ/20251009T103601
regulacja	https://www.gov.pl/zagospodarowanieprzestrzenne/app/ObszarUzupełnieniaZabudowy/PL.ZIPPZP.11839/280106-POG/1POG-276OUZ/20260617T092449
regulacja	https://www.gov.pl/zagospodarowanieprzestrzenne/app/ObszarUzupełnieniaZabudowy/PL.ZIPPZP.11839/280106-POG/1POG-277OUZ/20250918T080419
regulacja	https://www.gov.pl/zagospodarowanieprzestrzenne/app

	/ObszarUzupełnieniaZabudowy/PL.ZIPPZP.11839/280106-POG/1POG-278OUZ/20250918T080419
regulacja	https://www.gov.pl/zagospodarowanieprzestrzenne/app/ObszarUzupełnieniaZabudowy/PL.ZIPPZP.11839/280106-POG/1POG-279OUZ/20250918T080419
regulacja	https://www.gov.pl/zagospodarowanieprzestrzenne/app/ObszarUzupełnieniaZabudowy/PL.ZIPPZP.11839/280106-POG/1POG-280OUZ/20250918T080419
regulacja	https://www.gov.pl/zagospodarowanieprzestrzenne/app/ObszarUzupełnieniaZabudowy/PL.ZIPPZP.11839/280106-POG/1POG-281OUZ/20251120T124142
regulacja	https://www.gov.pl/zagospodarowanieprzestrzenne/app/ObszarUzupełnieniaZabudowy/PL.ZIPPZP.11839/280106-POG/1POG-282OUZ/20250918T080419
regulacja	https://www.gov.pl/zagospodarowanieprzestrzenne/app/ObszarUzupełnieniaZabudowy/PL.ZIPPZP.11839/280106-POG/1POG-283OUZ/20260413T135446
regulacja	https://www.gov.pl/zagospodarowanieprzestrzenne/app/ObszarUzupełnieniaZabudowy/PL.ZIPPZP.11839/280106-POG/1POG-284OUZ/20250918T080419
regulacja	https://www.gov.pl/zagospodarowanieprzestrzenne/app/ObszarUzupełnieniaZabudowy/PL.ZIPPZP.11839/280106-POG/1POG-285OUZ/20251120T124015
regulacja	https://www.gov.pl/zagospodarowanieprzestrzenne/app/ObszarUzupełnieniaZabudowy/PL.ZIPPZP.11839/280106-POG/1POG-286OUZ/20251120T124142
regulacja	https://www.gov.pl/zagospodarowanieprzestrzenne/app/ObszarUzupełnieniaZabudowy/PL.ZIPPZP.11839/280106-POG/1POG-287OUZ/20251126T072235
regulacja	https://www.gov.pl/zagospodarowanieprzestrzenne/app/ObszarUzupełnieniaZabudowy/PL.ZIPPZP.11839/280106-POG/1POG-288OUZ/20250918T080419
regulacja	https://www.gov.pl/zagospodarowanieprzestrzenne/app/ObszarUzupełnieniaZabudowy/PL.ZIPPZP.11839/280106-POG/1POG-289OUZ/20250918T080419
regulacja	https://www.gov.pl/zagospodarowanieprzestrzenne/app/ObszarUzupełnieniaZabudowy/PL.ZIPPZP.11839/280106-POG/1POG-290OUZ/20250918T080419
regulacja	https://www.gov.pl/zagospodarowanieprzestrzenne/app/ObszarUzupełnieniaZabudowy/PL.ZIPPZP.11839/280106-POG/1POG-291OUZ/20250918T080419
regulacja	https://www.gov.pl/zagospodarowanieprzestrzenne/app/ObszarUzupełnieniaZabudowy/PL.ZIPPZP.11839/280106-POG/1POG-292OUZ/20250918T080419
regulacja	https://www.gov.pl/zagospodarowanieprzestrzenne/app/ObszarUzupełnieniaZabudowy/PL.ZIPPZP.11839/280106-POG/1POG-293OUZ/20251009T084040
regulacja	https://www.gov.pl/zagospodarowanieprzestrzenne/app/ObszarUzupełnieniaZabudowy/PL.ZIPPZP.11839/280106-POG/1POG-294OUZ/20260623T105207
dokument formalny	PL.ZIPPZP.11839_280106-POG_IX.56.2024

identifier	https://www.gov.pl/zagospodarowanieprzestrzenne/app/DokumentFormalny/PL.ZIPPZP.11839/280106-POG/IX.56.2024
przestrzen nazw	PL.ZIPPZP.11839/280106-POG
lokalny id	IX.56.2024
tytul	UCHWAŁA NR IX/56/2024 RADY MIEJSKIEJ W SĘPOPOLU z dnia 30 września 2024 r.w sprawie przystąpienia do sporządzenia planu ogólnego miasta i gminy Sępopol
relacja wzgledem app	przystąpienie
organ ustanawiajacy	Rada Miejska w Sępopolu
data	2024-09-30 utworzenie
data wejscia w zycie	2024-09-30
przystapienie	https://www.gov.pl/zagospodarowanieprzestrzenne/app/AktPlanowaniaPrzestrzennego/PL.ZIPPZP.11839/280106-POG/1POG

strefa planistyczna	PL.ZIPPZP.11839_280106-POG_1POG-1SC_20260629T072321
identifier	https://www.gov.pl/zagospodarowanieprzestrzenne/app/StrefaPlanistyczna/PL.ZIPPZP.11839/280106-POG/1POG-1SC/20260629T072321
przestrzen nazw	PL.ZIPPZP.11839/280106-POG
lokalny id	1POG-1SC
wersja id	20260629T072321
poczatek wersji obiektu	2026-06-29T07:23:21
nazwa	strefa cmentarzy
oznaczenie	1SC
symbol	SC
obowiazuje od	2026-08-31
obowiazuje do	obecnie
status	w trakcie przyjmowania https://inspire.ec.europa.eu/codelist/ProcessStepGeneralValue/adoption
charakter ustalenia	ogólnie wiążące https://inspire.ec.europa.eu/codelist/RegulationNatureValue/generallyBinding
profil podstawowy	teren cmentarza teren komunikacji teren zieleni urządzonej teren ogrodów działkowych teren infrastruktury technicznej
profil dodatkowy	teren zieleni naturalnej teren lasu teren wód
minimalny udzial powierzchni biologicznie czynnej	30%
geometria	

plan	https://www.gov.pl/zagospodarowanieprzestrzenne/app/AktPlanowaniaPrzestrzennego/PL.ZIPPZP.11839/280106-POG/1POG

strefa planistyczna	PL.ZIPPZP.11839_280106-POG_1POG-1SI_20260629T072418
identifier	https://www.gov.pl/zagospodarowanieprzestrzenne/app/StrefaPlanistyczna/PL.ZIPPZP.11839/280106-POG/1POG-1SI/20260629T072418
przestrzen nazw	PL.ZIPPZP.11839/280106-POG
lokalny id	1POG-1SI
wersja id	20260629T072418
poczatek wersji obiektu	2026-06-29T07:24:18
nazwa	strefa infrastrukturalna
oznaczenie	1SI
symbol	SI
obowiazuje od	2026-08-31
obowiazuje do	obecnie
status	w trakcie przyjmowania https://inspire.ec.europa.eu/codelist/ProcessStepGeneralValue/adoption
charakter ustalenia	ogólnie wiążące https://inspire.ec.europa.eu/codelist/RegulationNatureValue/generallyBinding
profil podstawowy	teren infrastruktury technicznej teren komunikacji teren ogrodów działkowych
profil dodatkowy	teren zieleni naturalnej teren lasu teren wód
minimalny udzial powierzchni biologicznie czynnej	20%
geometria	

plan	https://www.gov.pl/zagospodarowanieprzestrzenne/app/AktPlanowaniaPrzestrzennego/PL.ZIPPZP.11839/280106-POG/1POG
strefa planistyczna	PL.ZIPPZP.11839_280106-POG_1POG-1SW_20260629T073746
identifier	https://www.gov.pl/zagospodarowanieprzestrzenne/app/StrefaPlanistyczna/PL.ZIPPZP.11839/280106-POG/1POG-1SW/20260629T073746
przestrzen nazw	PL.ZIPPZP.11839/280106-POG
lokalny id	1POG-1SW
wersja id	20260629T073746
poczatek wersji obiektu	2026-06-29T07:37:46
nazwa	strefa wielofunkcyjna z zabudową mieszkaniową wielorodzinną
oznaczenie	1SW
symbol	SW
obowiazuje od	2026-08-31
obowiazuje do	obecnie
status	w trakcie przyjmowania https://inspire.ec.europa.eu/codelist/ProcessStepGeneralValue/adoption
charakter ustalenia	ogólnie wiążące https://inspire.ec.europa.eu/codelist/RegulationNatureValue/generallyBinding
profil podstawowy	teren zabudowy mieszkaniowej wielorodzinnej teren usług teren komunikacji teren zieleni urządzonej teren ogrodów działkowych teren infrastruktury technicznej
profil dodatkowy	teren zabudowy mieszkaniowej jednorodzinnej teren zieleni naturalnej teren lasu teren wód
maksymalna nadziemna intensywnosc zabudowy	0.9
maksymalny udzial powierzchni zabudowy	30%
maksymalna wysokosc zabudowy	11.0 m
minimalny udzial powierzchni	

biologicznie czynnej	50%
geometria Nie można pobrać podglądu podkładu mapowego. Usługa WMTS jest teraz niedostępna.	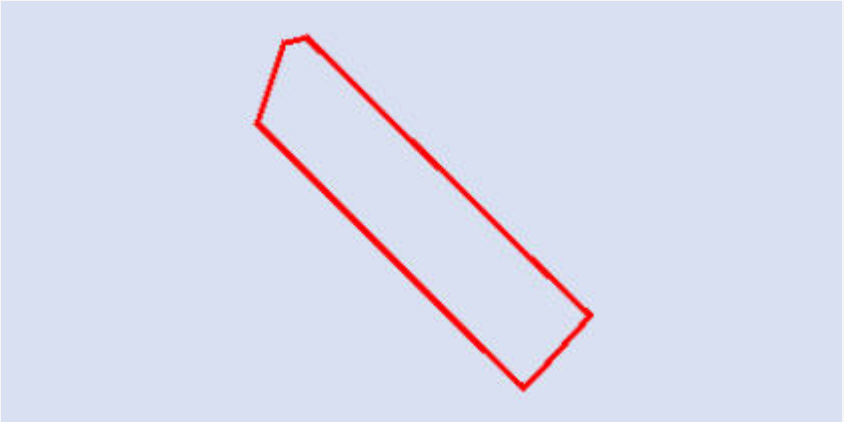
plan	https://www.gov.pl/zagospodarowanieprzestrzenne/app/AktPlanowaniaPrzestrzennego/PL.ZIPPZP.11839/280106-POG/1POG

strefa planistyczna	PL.ZIPPZP.11839_280106-POG_1POG-1SJ_20260629T072510
identifier	https://www.gov.pl/zagospodarowanieprzestrzenne/app/StrefaPlanistyczna/PL.ZIPPZP.11839/280106-POG/1POG-1SJ/20260629T072510
przestrzen nazw	PL.ZIPPZP.11839/280106-POG
lokalny id	1POG-1SJ
wersja id	20260629T072510
poczatek wersji obiektu	2026-06-29T07:25:10
nazwa	strefa wielofunkcyjna z zabudową mieszkaniową jednorodzinną
oznaczenie	1SJ
symbol	SJ
obowiazuje od	2026-08-31
obowiazuje do	obecnie
status	w trakcie przyjmowania https://inspire.ec.europa.eu/codelist/ProcessStepGeneralValue/adoption
charakter ustalenia	ogólnie wiążące https://inspire.ec.europa.eu/codelist/RegulationNatureValue/generallyBinding
profil podstawowy	teren zabudowy mieszkaniowej jednorodzinnej teren usług teren komunikacji teren zieleni urządzonej teren ogrodów działkowych teren infrastruktury technicznej
profil dodatkowy	teren zabudowy letniskowej lub rekreacji indywidualnej teren zieleni naturalnej teren lasu teren wód
maksymalna nadziemna intensywnosc zabudowy	0.4
maksymalny udzial powierzchni zabudowy	20%
maksymalna wysokosc zabudowy	7.0 m

minimalny udzial powierzchni biologicznie czynnej	70%
geometria	
plan	https://www.gov.pl/zagospodarowanieprzestrzenne/app/AktPlanowaniaPrzestrzennego/PL.ZIPPZP.11839/280106-POG/1POG
strefa planistyczna	PL.ZIPPZP.11839_280106-POG_1POG-1SP_20260617T123815
identifier	https://www.gov.pl/zagospodarowanieprzestrzenne/app/StrefaPlanistyczna/PL.ZIPPZP.11839/280106-POG/1POG-1SP/20260617T123815
przestrzen nazw	PL.ZIPPZP.11839/280106-POG
lokalny id	1POG-1SP
wersja id	20260617T123815
poczatek wersji obiektu	2026-06-17T12:38:15
nazwa	strefa gospodarcza
oznaczenie	1SP
symbol	SP
obowiazuje od	2026-08-31
obowiazuje do	obecnie
status	w trakcie przyjmowania https://inspire.ec.europa.eu/codelist/ProcessStepGeneralValue/adoption
charakter ustalenia	ogólnie wiążące https://inspire.ec.europa.eu/codelist/RegulationNatureValue/generallyBinding
profil podstawowy	teren produkcji teren komunikacji teren zieleni urządzonej teren ogrodów działkowych teren infrastruktury technicznej
profil dodatkowy	teren usług teren zieleni naturalnej teren lasu teren wód
maksymalna nadziemna intensywnosc zabudowy	1.2
maksymalny udzial powierzchni zabudowy	40%

maksymalna wysokosc zabudowy	10.0 m
minimalny udzial powierzchni biologicznie czynnej	40%
geometria	
plan	https://www.gov.pl/zagospodarowanieprzestrzenne/app/AktPlanowaniaPrzestrzennego/PL.ZIPPZP.11839/280106-POG/1POG

strefa planistyczna	PL.ZIPPZP.11839_280106-POG_1POG-1SZ_20260629T073834
identifier	https://www.gov.pl/zagospodarowanieprzestrzenne/app/StrefaPlanistyczna/PL.ZIPPZP.11839/280106-POG/1POG-1SZ/20260629T073834
przestrzen nazw	PL.ZIPPZP.11839/280106-POG
lokalny id	1POG-1SZ
wersja id	20260629T073834
poczatek wersji obiektu	2026-06-29T07:38:34
nazwa	strefa wielofunkcyjna z zabudową zagrodową
oznaczenie	1SZ
symbol	SZ
obowiazuje od	2026-08-31
obowiazuje do	obecnie
status	w trakcie przyjmowania https://inspire.ec.europa.eu/codelist/ProcessStepGeneralValue/adoption
charakter ustalenia	ogólnie wiążące https://inspire.ec.europa.eu/codelist/RegulationNatureValue/generallyBinding
profil podstawowy	teren zabudowy zagrodowej teren produkcji w gospodarstwach rolnych teren akwakultury i obsługi rybactwa teren komunikacji teren zieleni urządzonej teren ogrodów działkowych teren infrastruktury technicznej
profil dodatkowy	teren usług teren zieleni naturalnej teren lasu teren wód
maksymalna nadziemna intensywnosc zabudowy	0.8

maksymalny udzial powierzchni zabudowy	30%
maksymalna wysokosc zabudowy	20.0 m
minimalny udzial powierzchni biologicznie czynnej	40%
geometria	
plan	https://www.gov.pl/zagospodarowanieprzestrzenne/app/AktPlanowaniaPrzestrzennego/PL.ZIPPZP.11839/280106-POG/1POG

strefa planistyczna	PL.ZIPPZP.11839_280106-POG_1POG-1SN_20260629T073311
identifier	https://www.gov.pl/zagospodarowanieprzestrzenne/app/StrefaPlanistyczna/PL.ZIPPZP.11839/280106-POG/1POG-1SN/20260629T073311
przestrzen nazw	PL.ZIPPZP.11839/280106-POG
lokalny id	1POG-1SN
wersja id	20260629T073311
poczatek wersji obiektu	2026-06-29T07:33:11
nazwa	strefa zieleni i rekreacji
oznaczenie	1SN
symbol	SN
obowiazuje od	2026-08-31
obowiazuje do	obecnie
status	w trakcie przyjmowania https://inspire.ec.europa.eu/codelist/ProcessStepGeneralValue/adoption
charakter ustalenia	ogólnie wiążące https://inspire.ec.europa.eu/codelist/RegulationNatureValue/generallyBinding
profil podstawowy	teren zieleni urządzonej teren plaży teren wód teren komunikacji teren ogrodów działkowych teren infrastruktury technicznej
profil dodatkowy	teren usług sportu i rekreacji teren usług kultury i rozrywki teren usług handlu detalicznego teren usług gastronomii teren usług turystyki

	teren usług nauki teren usług edukacji teren usług zdrowia i pomocy społecznej teren zieleni naturalnej teren lasu
maksymalna nadziemna intensywnosc zabudowy	0.8
maksymalny udzial powierzchni zabudowy	30%
maksymalna wysokosc zabudowy	10.0 m
minimalny udzial powierzchni biologicznie czynnej	50%
geometria	
plan	https://www.gov.pl/zagospodarowanieprzestrzenne/app/AktPlanowaniaPrzestrzennego/PL.ZIPPZP.11839/280106-POG/1POG

strefa planistyczna	PL.ZIPPZP.11839_280106-POG_1POG-1SU_20260629T073657
identifier	https://www.gov.pl/zagospodarowanieprzestrzenne/app/StrefaPlanistyczna/PL.ZIPPZP.11839/280106-POG/1POG-1SU/20260629T073657
przestrzen nazw	PL.ZIPPZP.11839/280106-POG
lokalny id	1POG-1SU
wersja id	20260629T073657
poczatek wersji obiektu	2026-06-29T07:36:57
nazwa	strefa usługowa
oznaczenie	1SU
symbol	SU
obowiazuje od	2026-08-31
obowiazuje do	obecnie
status	w trakcie przyjmowania https://inspire.ec.europa.eu/codelist/ProcessStepGeneralValue/adoption
charakter ustalenia	ogólnie wiążące https://inspire.ec.europa.eu/codelist/RegulationNatureValue/generallyBinding
profil podstawowy	teren usług teren komunikacji teren zieleni urządzonej

	teren ogrodów działkowych teren infrastruktury technicznej
profil dodatkowy	teren składów i magazynów teren elektrowni słonecznej teren zieleni naturalnej teren lasu teren wód
maksymalna nadziemna intensywnosc zabudowy	0.8
maksymalny udzial powierzchni zabudowy	30%
maksymalna wysokosc zabudowy	10.0 m
minimalny udzial powierzchni biologicznie czynnej	40%
geometria Nie można pobrać podglądu podkładu mapowego. Usługa WMTS jest teraz niedostępna.	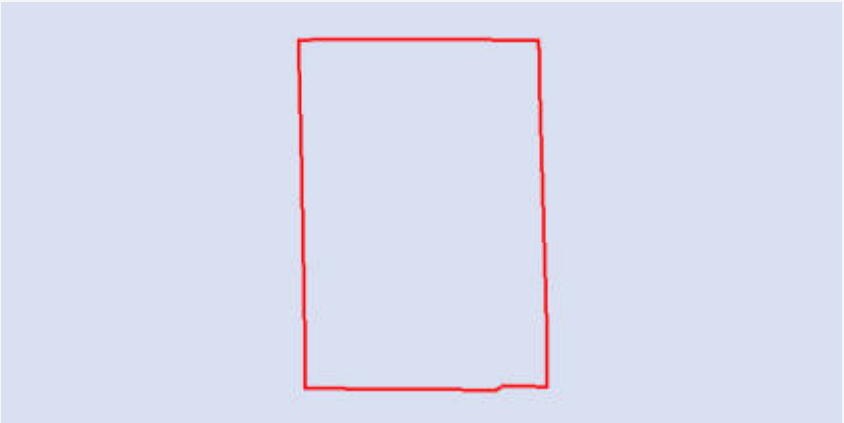
plan	https://www.gov.pl/zagospodarowanieprzestrzenne/app/AktPlanowaniaPrzestrzennego/PL.ZIPPZP.11839/280106-POG/1POG

strefa planistyczna	PL.ZIPPZP.11839_280106-POG_1POG-1SR_20260629T073615
identifier	https://www.gov.pl/zagospodarowanieprzestrzenne/app/StrefaPlanistyczna/PL.ZIPPZP.11839/280106-POG/1POG-1SR/20260629T073615
przestrzen nazw	PL.ZIPPZP.11839/280106-POG
lokalny id	1POG-1SR
wersja id	20260629T073615
poczatek wersji obiektu	2026-06-29T07:36:15
nazwa	strefa produkcji rolniczej
oznaczenie	1SR
symbol	SR
obowiazuje od	2026-08-31
obowiazuje do	obecnie
status	w trakcie przyjmowania https://inspire.ec.europa.eu/codelist/ProcessStepGeneralValue/adoption
charakter ustalenia	ogólnie wiążące https://inspire.ec.europa.eu/codelist/RegulationNatureValue/generallyBinding
profil podstawowy	teren produkcji w gospodarstwach rolnych

	teren wielkotowarowej produkcji rolnej teren akwakultury i obsługi rybactwa teren komunikacji teren ogrodów działkowych teren infrastruktury technicznej
profil dodatkowy	teren rolnictwa z zakazem zabudowy teren zieleni naturalnej teren lasu teren wód
maksymalna nadziemna intensywnosc zabudowy	1.4
maksymalny udzial powierzchni zabudowy	60%
maksymalna wysokosc zabudowy	15.0 m
minimalny udzial powierzchni biologicznie czynnej	30%
geometria	
plan	https://www.gov.pl/zagospodarowanieprzestrzenne/app/AktPlanowaniaPrzestrzennego/PL.ZIPPZP.11839/280106-POG/1POG

strefa planistyczna	PL.ZIPPZP.11839_280106-POG_1POG-1SK_20260128T111958
identifier	https://www.gov.pl/zagospodarowanieprzestrzenne/app/StrefaPlanistyczna/PL.ZIPPZP.11839/280106-POG/1POG-1SK/20260128T111958
przestrzen nazw	PL.ZIPPZP.11839/280106-POG
lokalny id	1POG-1SK
wersja id	20260128T111958
poczatek wersji obiektu	2026-01-28T11:19:58
nazwa	strefa komunikacyjna
oznaczenie	1SK
symbol	SK
obowiazuje od	2026-08-31
obowiazuje do	obecnie
status	w trakcie przyjmowania https://inspire.ec.europa.eu/codelist/ProcessStepGeneralValue/adoption
charakter ustalenia	ogólnie wiążące https://inspire.ec.europa.eu/codelist/RegulationNatureValue/generallyBinding

profil podstawowy	teren autostrady teren drogi ekspresowej teren drogi głównej ruchu przyspieszonego teren drogi głównej teren komunikacji kolejowej i szynowej teren komunikacji kolei linowej teren komunikacji wodnej teren komunikacji lotniczej teren obsługi komunikacji teren ogrodów działkowych teren infrastruktury technicznej
profil dodatkowy	teren lasu teren zieleni naturalnej teren wód
geometria	
plan	https://www.gov.pl/zagospodarowanieprzestrzenne/app/AktPlanowaniaPrzestrzennego/PL.ZIPPZP.11839/280106-POG/1POG

strefa planistyczna	PL.ZIPPZP.11839_280106-POG_1POG-1SO_20260629T073405
identifier	https://www.gov.pl/zagospodarowanieprzestrzenne/app/StrefaPlanistyczna/PL.ZIPPZP.11839/280106-POG/1POG-1SO/20260629T073405
przestrzen nazw	PL.ZIPPZP.11839/280106-POG
lokalny id	1POG-1SO
wersja id	20260629T073405
poczatek wersji obiektu	2026-06-29T07:34:05
nazwa	strefa otwarta
oznaczenie	1SO
symbol	SO
obowiazuje od	2026-08-31
obowiazuje do	obecnie
status	w trakcie przyjmowania https://inspire.ec.europa.eu/codelist/ProcessStepGeneralValue/adoption
charakter ustalenia	ogólnie wiążące https://inspire.ec.europa.eu/codelist/RegulationNatureValue/generallyBinding
profil podstawowy	teren rolnictwa z zakazem zabudowy teren lasu teren zieleni naturalnej

	teren wód teren komunikacji teren ogrodów działkowych teren infrastruktury technicznej
profil dodatkowy	teren elektrowni wiatrowej
geometria Nie można pobrać podglądu podkładu mapowego. Usługa WMTS jest teraz niedostępna.	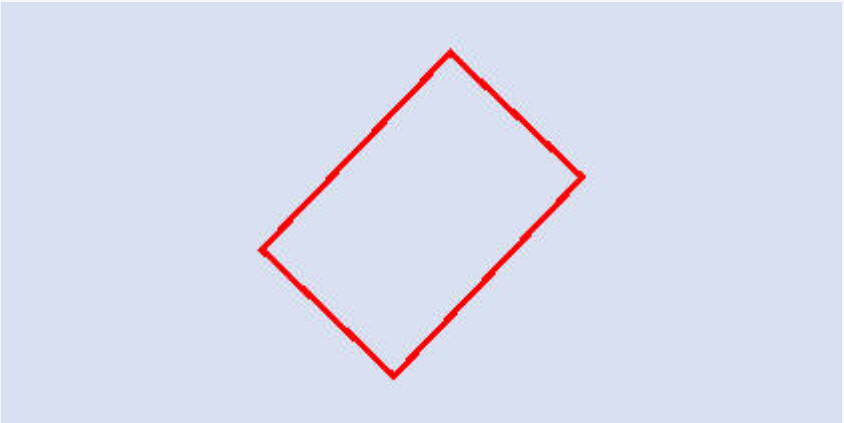
plan	https://www.gov.pl/zagospodarowanieprzestrzenne/app/AktPlanowaniaPrzestrzennego/PL.ZIPPZP.11839/280106-POG/1POG

strefa planistyczna	PL.ZIPPZP.11839_280106-POG_1POG-2SI_20250827T115018
identifier	https://www.gov.pl/zagospodarowanieprzestrzenne/app/StrefaPlanistyczna/PL.ZIPPZP.11839/280106-POG/1POG-2SI/20250827T115018
przestrzen nazw	PL.ZIPPZP.11839/280106-POG
lokalny id	1POG-2SI
wersja id	20250827T115018
poczatek wersji obiektu	2025-08-27T11:50:18
nazwa	strefa infrastrukturalna
oznaczenie	2SI
symbol	SI
obowiazuje od	2026-08-31
obowiazuje do	obecnie
status	w trakcie przyjmowania https://inspire.ec.europa.eu/codelist/ProcessStepGeneralValue/adoption
charakter ustalenia	ogólnie wiążące https://inspire.ec.europa.eu/codelist/RegulationNatureValue/generallyBinding
profil podstawowy	teren infrastruktury technicznej teren komunikacji teren ogrodów działkowych
profil dodatkowy	teren zieleni urządzonej teren zieleni naturalnej teren lasu teren wód
minimalny udzial powierzchni biologicznie czynnej	20%
geometria	

plan	https://www.gov.pl/zagospodarowanieprzestrzenne/app/AktPlanowaniaPrzestrzennego/PL.ZIPPZP.11839/280106-POG/1POG
strefa planistyczna	PL.ZIPPZP.11839_280106-POG_1POG-2SC_20260629T064155
identifier	https://www.gov.pl/zagospodarowanieprzestrzenne/app/StrefaPlanistyczna/PL.ZIPPZP.11839/280106-POG/1POG-2SC/20260629T064155
przestrzen nazw	PL.ZIPPZP.11839/280106-POG
lokalny id	1POG-2SC
wersja id	20260629T064155
poczatek wersji obiektu	2026-06-29T06:41:55
nazwa	strefa cmentarzy
oznaczenie	2SC
symbol	SC
obowiazuje od	2026-08-31
obowiazuje do	obecnie
status	w trakcie przyjmowania https://inspire.ec.europa.eu/codelist/ProcessStepGeneralValue/adoption
charakter ustalenia	ogólnie wiążące https://inspire.ec.europa.eu/codelist/RegulationNatureValue/generallyBinding
profil podstawowy	teren cmentarza teren komunikacji teren zieleni urządzonej teren ogrodów działkowych teren infrastruktury technicznej
profil dodatkowy	teren zieleni naturalnej teren lasu teren wód
minimalny udzial powierzchni biologicznie czynnej	30%
geometria Nie można pobrać podglądu podkładu mapowego. Usługa WMTS jest teraz niedostępna.	

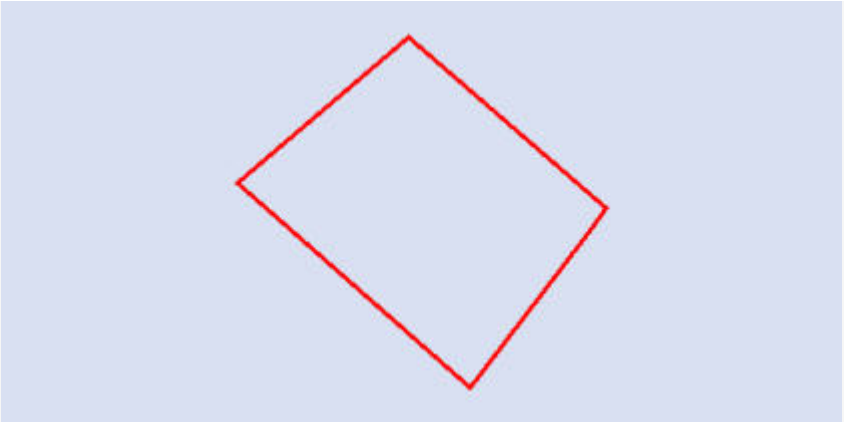

plan	https://www.gov.pl/zagospodarowanieprzestrzenne/app/AktPlanowaniaPrzestrzennego/PL.ZIPPZP.11839/280106-POG/1POG
strefa planistyczna	PL.ZIPPZP.11839_280106-POG_1POG-2SW_20260629T072048
identifier	https://www.gov.pl/zagospodarowanieprzestrzenne/app/StrefaPlanistyczna/PL.ZIPPZP.11839/280106-POG/1POG-2SW/20260629T072048
przestrzen nazw	PL.ZIPPZP.11839/280106-POG
lokalny id	1POG-2SW
wersja id	20260629T072048
poczatek wersji obiektu	2026-06-29T07:20:48
nazwa	strefa wielofunkcyjna z zabudową mieszkaniową wielorodzinną
oznaczenie	2SW
symbol	SW
obowiazuje od	2026-08-31
obowiazuje do	obecnie
status	w trakcie przyjmowania https://inspire.ec.europa.eu/codelist/ProcessStepGeneralValue/adoption
charakter ustalenia	ogólnie wiążące https://inspire.ec.europa.eu/codelist/RegulationNatureValue/generallyBinding
profil podstawowy	teren zabudowy mieszkaniowej wielorodzinnej teren usług teren komunikacji teren zieleni urządzonej teren ogrodów działkowych teren infrastruktury technicznej
profil dodatkowy	teren zabudowy mieszkaniowej jednorodzinnej teren zieleni naturalnej teren lasu teren wód
maksymalna nadziemna intensywnosc zabudowy	0.9
maksymalny udzial powierzchni zabudowy	30%
maksymalna wysokosc zabudowy	11.0 m
minimalny udzial powierzchni	

biologicznie czynnej	50%
geometria Nie można pobrać podglądu podkładu mapowego. Usługa WMTS jest teraz niedostępna.	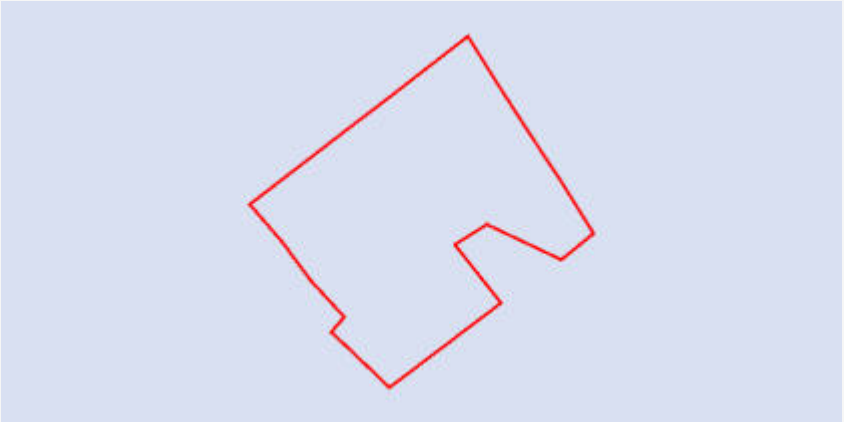
plan	https://www.gov.pl/zagospodarowanieprzestrzenne/app/AktPlanowaniaPrzestrzennego/PL.ZIPPZP.11839/280106-POG/1POG

strefa planistyczna	PL.ZIPPZP.11839_280106-POG_1POG-2SJ_20250826T105650
identifier	https://www.gov.pl/zagospodarowanieprzestrzenne/app/StrefaPlanistyczna/PL.ZIPPZP.11839/280106-POG/1POG-2SJ/20250826T105650
przestrzen nazw	PL.ZIPPZP.11839/280106-POG
lokalny id	1POG-2SJ
wersja id	20250826T105650
poczatek wersji obiektu	2025-08-26T10:56:50
nazwa	strefa wielofunkcyjna z zabudową mieszkaniową jednorodzinną
oznaczenie	2SJ
symbol	SJ
obowiazuje od	2026-08-31
obowiazuje do	obecnie
status	w trakcie przyjmowania https://inspire.ec.europa.eu/codelist/ProcessStepGeneralValue/adoption
charakter ustalenia	ogólnie wiążące https://inspire.ec.europa.eu/codelist/RegulationNatureValue/generallyBinding
profil podstawowy	teren zabudowy mieszkaniowej jednorodzinnej teren usług teren komunikacji teren zieleni urządzonej teren ogrodów działkowych teren infrastruktury technicznej
profil dodatkowy	teren zabudowy letniskowej lub rekreacji indywidualnej teren zieleni naturalnej teren lasu teren wód
maksymalna nadziemna intensywnosc zabudowy	0.4
maksymalny udzial powierzchni zabudowy	20%
maksymalna wysokosc zabudowy	7.0 m

minimalny udzial powierzchni biologicznie czynnej	70%
geometria	
plan	https://www.gov.pl/zagospodarowanieprzestrzenne/app/AktPlanowaniaPrzestrzennego/PL.ZIPPZP.11839/280106-POG/1POG
strefa planistyczna	PL.ZIPPZP.11839_280106-POG_1POG-2SP_20250827T105831
identifier	https://www.gov.pl/zagospodarowanieprzestrzenne/app/StrefaPlanistyczna/PL.ZIPPZP.11839/280106-POG/1POG-2SP/20250827T105831
przestrzen nazw	PL.ZIPPZP.11839/280106-POG
lokalny id	1POG-2SP
wersja id	20250827T105831
poczatek wersji obiektu	2025-08-27T10:58:31
nazwa	strefa gospodarcza
oznaczenie	2SP
symbol	SP
obowiazuje od	2026-08-31
obowiazuje do	obecnie
status	w trakcie przyjmowania https://inspire.ec.europa.eu/codelist/ProcessStepGeneralValue/adoption
charakter ustalenia	ogólnie wiążące https://inspire.ec.europa.eu/codelist/RegulationNatureValue/generallyBinding
profil podstawowy	teren produkcji teren komunikacji teren zieleni urządzonej teren ogrodów działkowych teren infrastruktury technicznej
profil dodatkowy	teren usług teren zieleni naturalnej teren lasu teren wód
maksymalna nadziemna intensywnosc zabudowy	1.2
maksymalny udzial powierzchni zabudowy	60%

maksymalna wysokosc zabudowy	12.0 m
minimalny udzial powierzchni biologicznie czynnej	20%
geometria	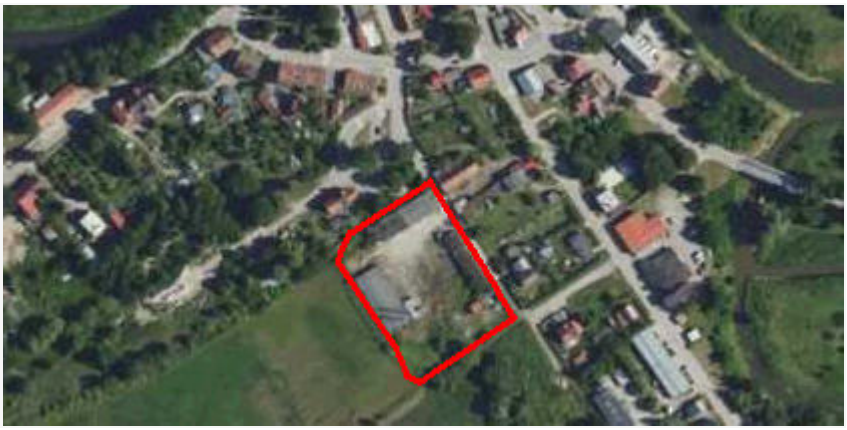
plan	https://www.gov.pl/zagospodarowanieprzestrzenne/app/AktPlanowaniaPrzestrzennego/PL.ZIPPZP.11839/280106-POG/1POG
strefa planistyczna	PL.ZIPPZP.11839_280106-POG_1POG-2SZ_20250826T111019
identifier	https://www.gov.pl/zagospodarowanieprzestrzenne/app/StrefaPlanistyczna/PL.ZIPPZP.11839/280106-POG/1POG-2SZ/20250826T111019
przestrzen nazw	PL.ZIPPZP.11839/280106-POG
lokalny id	1POG-2SZ
wersja id	20250826T111019
poczatek wersji obiektu	2025-08-26T11:10:19
nazwa	strefa wielofunkcyjna z zabudową zagrodową
oznaczenie	2SZ
symbol	SZ
obowiazuje od	2026-08-31
obowiazuje do	obecnie
status	w trakcie przyjmowania https://inspire.ec.europa.eu/codelist/ProcessStepGeneralValue/adoption
charakter ustalenia	ogólnie wiążące https://inspire.ec.europa.eu/codelist/RegulationNatureValue/generallyBinding
profil podstawowy	teren zabudowy zagrodowej teren produkcji w gospodarstwach rolnych teren akwakultury i obsługi rybactwa teren komunikacji teren zieleni urządzonej teren ogrodów działkowych teren infrastruktury technicznej
profil dodatkowy	teren usług teren zieleni naturalnej teren lasu teren wód
maksymalna nadziemna intensywnosc zabudowy	0.6

maksymalny udzial powierzchni zabudowy	30%
maksymalna wysokosc zabudowy	9.0 m
minimalny udzial powierzchni biologicznie czynnej	40%
geometria	
plan	https://www.gov.pl/zagospodarowanieprzestrzenne/app/AktPlanowaniaPrzestrzennego/PL.ZIPPZP.11839/280106-POG/1POG

strefa planistyczna	PL.ZIPPZP.11839_280106-POG_1POG-2SN_20260520T102311
identifier	https://www.gov.pl/zagospodarowanieprzestrzenne/app/StrefaPlanistyczna/PL.ZIPPZP.11839/280106-POG/1POG-2SN/20260520T102311
przestrzen nazw	PL.ZIPPZP.11839/280106-POG
lokalny id	1POG-2SN
wersja id	20260520T102311
poczatek wersji obiektu	2026-05-20T10:23:11
nazwa	strefa zieleni i rekreacji
oznaczenie	2SN
symbol	SN
obowiazuje od	2026-08-31
obowiazuje do	obecnie
status	w trakcie przyjmowania https://inspire.ec.europa.eu/codelist/ProcessStepGeneralValue/adoption
charakter ustalenia	ogólnie wiążące https://inspire.ec.europa.eu/codelist/RegulationNatureValue/generallyBinding
profil podstawowy	teren zieleni urządzonej teren plaży teren wód teren komunikacji teren ogrodów działkowych teren infrastruktury technicznej
profil dodatkowy	teren usług sportu i rekreacji teren usług kultury i rozrywki teren usług handlu detalicznego teren usług gastronomii teren usług turystyki

	teren usług nauki teren usług edukacji teren usług zdrowia i pomocy społecznej teren zieleni naturalnej teren lasu
maksymalna nadziemna intensywnosc zabudowy	0.8
maksymalny udzial powierzchni zabudowy	30%
maksymalna wysokosc zabudowy	12.0 m
minimalny udzial powierzchni biologicznie czynnej	50%
geometria	
plan	https://www.gov.pl/zagospodarowanieprzestrzenne/app/AktPlanowaniaPrzestrzennego/PL.ZIPPZP.11839/280106-POG/1POG

strefa planistyczna	PL.ZIPPZP.11839_280106-POG_1POG-2SU_20251125T120002
identifier	https://www.gov.pl/zagospodarowanieprzestrzenne/app/StrefaPlanistyczna/PL.ZIPPZP.11839/280106-POG/1POG-2SU/20251125T120002
przestrzen nazw	PL.ZIPPZP.11839/280106-POG
lokalny id	1POG-2SU
wersja id	20251125T120002
poczatek wersji obiektu	2025-11-25T12:00:02
nazwa	strefa usługowa
oznaczenie	2SU
symbol	SU
obowiazuje od	2026-08-31
obowiazuje do	obecnie
status	w trakcie przyjmowania https://inspire.ec.europa.eu/codelist/ProcessStepGeneralValue/adoption
charakter ustalenia	ogólnie wiążące https://inspire.ec.europa.eu/codelist/RegulationNatureValue/generallyBinding
profil podstawowy	teren usług teren komunikacji teren zieleni urządzonej

	teren ogrodów działkowych teren infrastruktury technicznej
profil dodatkowy	teren składów i magazynów teren elektrowni słonecznej teren zieleni naturalnej teren lasu teren wód
maksymalna nadziemna intensywnosc zabudowy	1.2
maksymalny udzial powierzchni zabudowy	40%
maksymalna wysokosc zabudowy	12.0 m
minimalny udzial powierzchni biologicznie czynnej	30%
geometria	
plan	https://www.gov.pl/zagospodarowanieprzestrzenne/app/AktPlanowaniaPrzestrzennego/PL.ZIPPZP.11839/280106-POG/1POG

strefa planistyczna	PL.ZIPPZP.11839_280106-POG_1POG-2SR_20260128T112428
identifier	https://www.gov.pl/zagospodarowanieprzestrzenne/app/StrefaPlanistyczna/PL.ZIPPZP.11839/280106-POG/1POG-2SR/20260128T112428
przestrzen nazw	PL.ZIPPZP.11839/280106-POG
lokalny id	1POG-2SR
wersja id	20260128T112428
poczatek wersji obiektu	2026-01-28T11:24:28
nazwa	strefa produkcji rolniczej
oznaczenie	2SR
symbol	SR
obowiazuje od	2026-08-31
obowiazuje do	obecnie
status	w trakcie przyjmowania https://inspire.ec.europa.eu/codelist/ProcessStepGeneralValue/adoption
charakter ustalenia	ogólnie wiążące https://inspire.ec.europa.eu/codelist/RegulationNatureValue/generallyBinding
profil podstawowy	teren produkcji w gospodarstwach rolnych

	teren wielkotowarowej produkcji rolnej teren akwakultury i obsługi rybactwa teren komunikacji teren ogrodów działkowych teren infrastruktury technicznej
profil dodatkowy	teren rolnictwa z zakazem zabudowy teren zieleni naturalnej teren lasu teren wód
maksymalna nadziemna intensywnosc zabudowy	1.4
maksymalny udzial powierzchni zabudowy	60%
maksymalna wysokosc zabudowy	15.0 m
minimalny udzial powierzchni biologicznie czynnej	30%
geometria	
plan	https://www.gov.pl/zagospodarowanieprzestrzenne/app/AktPlanowaniaPrzestrzennego/PL.ZIPPZP.11839/280106-POG/1POG

strefa planistyczna	PL.ZIPPZP.11839_280106-POG_1POG-2SO_20251029T102407
identifier	https://www.gov.pl/zagospodarowanieprzestrzenne/app/StrefaPlanistyczna/PL.ZIPPZP.11839/280106-POG/1POG-2SO/20251029T102407
przestrzen nazw	PL.ZIPPZP.11839/280106-POG
lokalny id	1POG-2SO
wersja id	20251029T102407
poczatek wersji obiektu	2025-10-29T10:24:07
nazwa	strefa otwarta
oznaczenie	2SO
symbol	SO
obowiazuje od	2026-08-31
obowiazuje do	obecnie
status	w trakcie przyjmowania https://inspire.ec.europa.eu/codelist/ProcessStepGeneralValue/adoption
charakter ustalenia	ogólnie wiążące https://inspire.ec.europa.eu/codelist/RegulationNatureValue/generallyBinding

profil podstawowy	teren rolnictwa z zakazem zabudowy teren lasu teren zieleni naturalnej teren wód teren komunikacji teren ogrodów działkowych teren infrastruktury technicznej
profil dodatkowy	teren elektrowni wiatrowej
geometria	
plan	https://www.gov.pl/zagospodarowanieprzestrzenne/app/AktPlanowaniaPrzestrzennego/PL.ZIPPZP.11839/280106-POG/1POG

strefa planistyczna	PL.ZIPPZP.11839_280106-POG_1POG-2SK_20260629T064442
identifier	https://www.gov.pl/zagospodarowanieprzestrzenne/app/StrefaPlanistyczna/PL.ZIPPZP.11839/280106-POG/1POG-2SK/20260629T064442
przestrzen nazw	PL.ZIPPZP.11839/280106-POG
lokalny id	1POG-2SK
wersja id	20260629T064442
poczatek wersji obiektu	2026-06-29T06:44:42
nazwa	strefa komunikacyjna
oznaczenie	2SK
symbol	SK
obowiazuje od	2026-08-31
obowiazuje do	obecnie
status	w trakcie przyjmowania https://inspire.ec.europa.eu/codelist/ProcessStepGeneralValue/adoption
charakter ustalenia	ogólnie wiążące https://inspire.ec.europa.eu/codelist/RegulationNatureValue/generallyBinding
profil podstawowy	teren autostrady teren drogi ekspresowej teren drogi głównej ruchu przyspieszonego teren drogi głównej teren komunikacji kolejowej i szynowej teren komunikacji kolei linowej teren komunikacji wodnej teren komunikacji lotniczej teren obsługi komunikacji

	teren ogrodów działkowych teren infrastruktury technicznej
profil dodatkowy	teren drogi zbiorczej teren usług handlu detalicznego teren usług gastronomii teren usług turystyki teren zieleni urządzonej teren lasu teren zieleni naturalnej teren wód
geometria	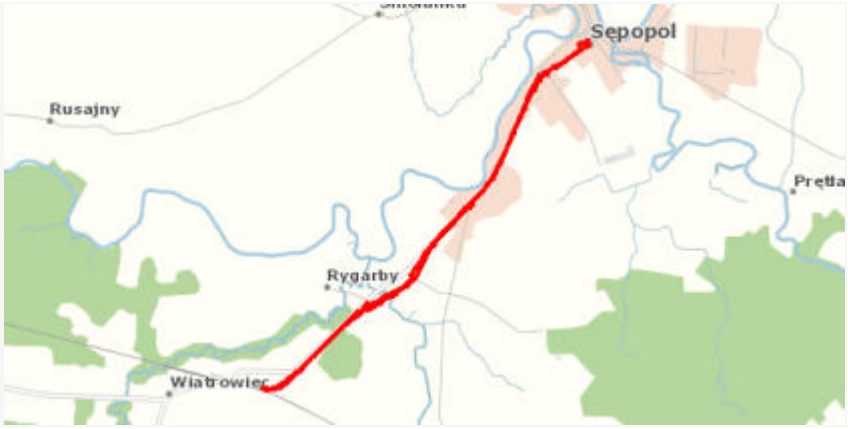
plan	https://www.gov.pl/zagospodarowanieprzestrzenne/app/AktPlanowaniaPrzestrzennego/PL.ZIPPZP.11839/280106-POG/1POG

strefa planistyczna	PL.ZIPPZP.11839_280106-POG_1POG-3SC_20260413T140244
identifier	https://www.gov.pl/zagospodarowanieprzestrzenne/app/StrefaPlanistyczna/PL.ZIPPZP.11839/280106-POG/1POG-3SC/20260413T140244
przestrzen nazw	PL.ZIPPZP.11839/280106-POG
lokalny id	1POG-3SC
wersja id	20260413T140244
poczatek wersji obiektu	2026-04-13T14:02:44
nazwa	strefa cmentarzy
oznaczenie	3SC
symbol	SC
obowiazuje od	2026-08-31
obowiazuje do	obecnie
status	w trakcie przyjmowania https://inspire.ec.europa.eu/codelist/ProcessStepGeneralValue/adoption
charakter ustalenia	ogólnie wiążące https://inspire.ec.europa.eu/codelist/RegulationNatureValue/generallyBinding
profil podstawowy	teren cmentarza teren komunikacji teren zieleni urządzonej teren ogrodów działkowych teren infrastruktury technicznej
profil dodatkowy	teren zieleni naturalnej teren lasu

	teren wód
minimalny udzial powierzchni biologicznie czynnej	30%
geometria	
plan	https://www.gov.pl/zagospodarowanieprzestrzenne/app/AktPlanowaniaPrzestrzennego/PL.ZIPPZP.11839/280106-POG/1POG
strefa planistyczna	PL.ZIPPZP.11839_280106-POG_1POG-3SI_20250829T083057
identifier	https://www.gov.pl/zagospodarowanieprzestrzenne/app/StrefaPlanistyczna/PL.ZIPPZP.11839/280106-POG/1POG-3SI/20250829T083057
przestrzen nazw	PL.ZIPPZP.11839/280106-POG
lokalny id	1POG-3SI
wersja id	20250829T083057
poczatek wersji obiektu	2025-08-29T08:30:57
nazwa	strefa infrastrukturalna
oznaczenie	3SI
symbol	SI
obowiazuje od	2026-08-31
obowiazuje do	obecnie
status	w trakcie przyjmowania https://inspire.ec.europa.eu/codelist/ProcessStepGeneralValue/adoption
charakter ustalenia	ogólnie wiążące https://inspire.ec.europa.eu/codelist/RegulationNatureValue/generallyBinding
profil podstawowy	teren infrastruktury technicznej teren komunikacji teren ogrodów działkowych
profil dodatkowy	teren zieleni naturalnej teren lasu teren wód
maksymalna nadziemna intensywnosc zabudowy	1.4
maksymalny udzial powierzchni zabudowy	70%
maksymalna wysokosc zabudowy	10.0 m
minimalny udzial powierzchni	

biologicznie czynnej	20%
geometria	
plan	https://www.gov.pl/zagospodarowanieprzestrzenne/app/AktPlanowaniaPrzestrzennego/PL.ZIPPZP.11839/280106-POG/1POG

strefa planistyczna	PL.ZIPPZP.11839_280106-POG_1POG-3SN_20260128T112113
identifier	https://www.gov.pl/zagospodarowanieprzestrzenne/app/StrefaPlanistyczna/PL.ZIPPZP.11839/280106-POG/1POG-3SN/20260128T112113
przestrzen nazw	PL.ZIPPZP.11839/280106-POG
lokalny id	1POG-3SN
wersja id	20260128T112113
poczatek wersji obiektu	2026-01-28T11:21:13
nazwa	strefa zieleni i rekreacji
oznaczenie	3SN
symbol	SN
obowiazuje od	2026-08-31
obowiazuje do	obecnie
status	w trakcie przyjmowania https://inspire.ec.europa.eu/codelist/ProcessStepGeneralValue/adoption
charakter ustalenia	ogólnie wiążące https://inspire.ec.europa.eu/codelist/RegulationNatureValue/generallyBinding
profil podstawowy	teren zieleni urządzonej teren plaży teren wód teren komunikacji teren ogrodów działkowych teren infrastruktury technicznej
profil dodatkowy	teren zieleni naturalnej teren lasu
maksymalna nadziemna intensywnosc zabudowy	0.8
maksymalny udzial powierzchni zabudowy	30%
maksymalna wysokosc zabudowy	10.0 m
minimalny udzial powierzchni	

biologicznie czynnej	50%
geometria	
plan	https://www.gov.pl/zagospodarowanieprzestrzenne/app/AktPlanowaniaPrzestrzennego/PL.ZIPPZP.11839/280106-POG/1POG

strefa planistyczna	PL.ZIPPZP.11839_280106-POG_1POG-3SW_20260619T105148
identifier	https://www.gov.pl/zagospodarowanieprzestrzenne/app/StrefaPlanistyczna/PL.ZIPPZP.11839/280106-POG/1POG-3SW/20260619T105148
przestrzen nazw	PL.ZIPPZP.11839/280106-POG
lokalny id	1POG-3SW
wersja id	20260619T105148
poczatek wersji obiektu	2026-06-19T10:51:48
nazwa	strefa wielofunkcyjna z zabudową mieszkaniową wielorodzinną
oznaczenie	3SW
symbol	SW
obowiazuje od	2026-08-31
obowiazuje do	obecnie
status	w trakcie przyjmowania https://inspire.ec.europa.eu/codelist/ProcessStepGeneralValue/adoption
charakter ustalenia	ogólnie wiążące https://inspire.ec.europa.eu/codelist/RegulationNatureValue/generallyBinding
profil podstawowy	teren zabudowy mieszkaniowej wielorodzinnej teren usług teren komunikacji teren zieleni urządzonej teren ogrodów działkowych teren infrastruktury technicznej
profil dodatkowy	teren zabudowy mieszkaniowej jednorodzinnej teren zieleni naturalnej teren lasu teren wód
maksymalna nadziemna intensywnosc zabudowy	1.2
maksymalny udzial powierzchni zabudowy	40%
maksymalna wysokosc zabudowy	15.0 m

minimalny udzial powierzchni biologicznie czynnej	40%
geometria	
plan	https://www.gov.pl/zagospodarowanieprzestrzenne/app/AktPlanowaniaPrzestrzennego/PL.ZIPPZP.11839/280106-POG/1POG

strefa planistyczna	PL.ZIPPZP.11839_280106-POG_1POG-3SJ_20250826T110751
identifier	https://www.gov.pl/zagospodarowanieprzestrzenne/app/StrefaPlanistyczna/PL.ZIPPZP.11839/280106-POG/1POG-3SJ/20250826T110751
przestrzen nazw	PL.ZIPPZP.11839/280106-POG
lokalny id	1POG-3SJ
wersja id	20250826T110751
poczatek wersji obiektu	2025-08-26T11:07:51
nazwa	strefa wielofunkcyjna z zabudową mieszkaniową jednorodzinną
oznaczenie	3SJ
symbol	SJ
obowiazuje od	2026-08-31
obowiazuje do	obecnie
status	w trakcie przyjmowania https://inspire.ec.europa.eu/codelist/ProcessStepGeneralValue/adoption
charakter ustalenia	ogólnie wiążące https://inspire.ec.europa.eu/codelist/RegulationNatureValue/generallyBinding
profil podstawowy	teren zabudowy mieszkaniowej jednorodzinnej teren usług teren komunikacji teren zieleni urządzonej teren ogrodów działkowych teren infrastruktury technicznej
profil dodatkowy	teren zabudowy letniskowej lub rekreacji indywidualnej teren zieleni naturalnej teren lasu teren wód
maksymalna nadziemna intensywnosc zabudowy	0.4
maksymalny udzial powierzchni zabudowy	20%

maksymalna wysokosc zabudowy	7.0 m
minimalny udzial powierzchni biologicznie czynnej	70%
geometria	
plan	https://www.gov.pl/zagospodarowanieprzestrzenne/app/AktPlanowaniaPrzestrzennego/PL.ZIPPZP.11839/280106-POG/1POG
strefa planistyczna	PL.ZIPPZP.11839_280106-POG_1POG-3SP_20251014T105303
identifier	https://www.gov.pl/zagospodarowanieprzestrzenne/app/StrefaPlanistyczna/PL.ZIPPZP.11839/280106-POG/1POG-3SP/20251014T105303
przestrzen nazw	PL.ZIPPZP.11839/280106-POG
lokalny id	1POG-3SP
wersja id	20251014T105303
poczatek wersji obiektu	2025-10-14T10:53:03
nazwa	strefa gospodarcza
oznaczenie	3SP
symbol	SP
obowiazuje od	2026-08-31
obowiazuje do	obecnie
status	w trakcie przyjmowania https://inspire.ec.europa.eu/codelist/ProcessStepGeneralValue/adoption
charakter ustalenia	ogólnie wiążące https://inspire.ec.europa.eu/codelist/RegulationNatureValue/generallyBinding
profil podstawowy	teren produkcji teren komunikacji teren zieleni urządzonej teren ogrodów działkowych teren infrastruktury technicznej
profil dodatkowy	teren usług teren zieleni naturalnej teren lasu teren wód
maksymalna nadziemna intensywnosc zabudowy	1.8
maksymalny udzial powierzchni zabudowy	60%

maksymalna wysokosc zabudowy	16.0 m
minimalny udzial powierzchni biologicznie czynnej	20%
geometria	
plan	https://www.gov.pl/zagospodarowanieprzestrzenne/app/AktPlanowaniaPrzestrzennego/PL.ZIPPZP.11839/280106-POG/1POG

strefa planistyczna	PL.ZIPPZP.11839_280106-POG_1POG-3SZ_20260121T095419
identifier	https://www.gov.pl/zagospodarowanieprzestrzenne/app/StrefaPlanistyczna/PL.ZIPPZP.11839/280106-POG/1POG-3SZ/20260121T095419
przestrzen nazw	PL.ZIPPZP.11839/280106-POG
lokalny id	1POG-3SZ
wersja id	20260121T095419
poczatek wersji obiektu	2026-01-21T09:54:19
nazwa	strefa wielofunkcyjna z zabudową zagrodową
oznaczenie	3SZ
symbol	SZ
obowiazuje od	2026-08-31
obowiazuje do	obecnie
status	w trakcie przyjmowania https://inspire.ec.europa.eu/codelist/ProcessStepGeneralValue/adoption
charakter ustalenia	ogólnie wiążące https://inspire.ec.europa.eu/codelist/RegulationNatureValue/generallyBinding
profil podstawowy	teren zabudowy zagrodowej teren produkcji w gospodarstwach rolnych teren akwakultury i obsługi rybactwa teren komunikacji teren zieleni urządzonej teren ogrodów działkowych teren infrastruktury technicznej
profil dodatkowy	teren usług teren zieleni naturalnej teren lasu teren wód
maksymalna nadziemna intensywnosc zabudowy	0.4

maksymalny udzial powierzchni zabudowy	20%
maksymalna wysokosc zabudowy	7.0 m
minimalny udzial powierzchni biologicznie czynnej	70%
geometria	
plan	https://www.gov.pl/zagospodarowanieprzestrzenne/app/AktPlanowaniaPrzestrzennego/PL.ZIPPZP.11839/280106-POG/1POG

strefa planistyczna	PL.ZIPPZP.11839_280106-POG_1POG-3SU_20251031T114729
identifier	https://www.gov.pl/zagospodarowanieprzestrzenne/app/StrefaPlanistyczna/PL.ZIPPZP.11839/280106-POG/1POG-3SU/20251031T114729
przestrzen nazw	PL.ZIPPZP.11839/280106-POG
lokalny id	1POG-3SU
wersja id	20251031T114729
poczatek wersji obiektu	2025-10-31T11:47:29
nazwa	strefa usługowa
oznaczenie	3SU
symbol	SU
obowiazuje od	2026-08-31
obowiazuje do	obecnie
status	w trakcie przyjmowania https://inspire.ec.europa.eu/codelist/ProcessStepGeneralValue/adoption
charakter ustalenia	ogólnie wiążące https://inspire.ec.europa.eu/codelist/RegulationNatureValue/generallyBinding
profil podstawowy	teren usług teren komunikacji teren zieleni urządzonej teren ogrodów działkowych teren infrastruktury technicznej
profil dodatkowy	teren składów i magazynów teren elektrowni słonecznej teren zieleni naturalnej teren lasu teren wód
maksymalna nadziemna	

intensywnosc zabudowy	1.2
maksymalny udzial powierzchni zabudowy	40%
maksymalna wysokosc zabudowy	12.0 m
minimalny udzial powierzchni biologicznie czynnej	30%
geometria	
plan	https://www.gov.pl/zagospodarowanieprzestrzenne/app/AktPlanowaniaPrzestrzennego/PL.ZIPPZP.11839/280106-POG/1POG

strefa planistyczna	PL.ZIPPZP.11839_280106-POG_1POG-3SR_20260120T120901
identifier	https://www.gov.pl/zagospodarowanieprzestrzenne/app/StrefaPlanistyczna/PL.ZIPPZP.11839/280106-POG/1POG-3SR/20260120T120901
przestrzen nazw	PL.ZIPPZP.11839/280106-POG
lokalny id	1POG-3SR
wersja id	20260120T120901
poczatek wersji obiektu	2026-01-20T12:09:01
nazwa	strefa produkcji rolniczej
oznaczenie	3SR
symbol	SR
obowiazuje od	2026-08-31
obowiazuje do	obecnie
status	w trakcie przyjmowania https://inspire.ec.europa.eu/codelist/ProcessStepGeneralValue/adoption
charakter ustalenia	ogólnie wiążące https://inspire.ec.europa.eu/codelist/RegulationNatureValue/generallyBinding
profil podstawowy	teren produkcji w gospodarstwach rolnych teren wielkotowarowej produkcji rolnej teren akwakultury i obsługi rybactwa teren komunikacji teren ogrodów działkowych teren infrastruktury technicznej
profil dodatkowy	teren rolnictwa z zakazem zabudowy teren zieleni naturalnej teren lasu teren wód

maksymalna nadziemna intensywnosc zabudowy	1.4
maksymalny udzial powierzchni zabudowy	60%
maksymalna wysokosc zabudowy	15.0 m
minimalny udzial powierzchni biologicznie czynnej	30%
geometria	
plan	https://www.gov.pl/zagospodarowanieprzestrzenne/app/AktPlanowaniaPrzestrzennego/PL.ZIPPZP.11839/280106-POG/1POG

strefa planistyczna	PL.ZIPPZP.11839_280106-POG_1POG-3SK_20260615T061749
identifier	https://www.gov.pl/zagospodarowanieprzestrzenne/app/StrefaPlanistyczna/PL.ZIPPZP.11839/280106-POG/1POG-3SK/20260615T061749
przestrzen nazw	PL.ZIPPZP.11839/280106-POG
lokalny id	1POG-3SK
wersja id	20260615T061749
poczatek wersji obiektu	2026-06-15T06:17:49
nazwa	strefa komunikacyjna
oznaczenie	3SK
symbol	SK
obowiazuje od	2026-08-31
obowiazuje do	obecnie
status	w trakcie przyjmowania https://inspire.ec.europa.eu/codelist/ProcessStepGeneralValue/adoption
charakter ustalenia	ogólnie wiążące https://inspire.ec.europa.eu/codelist/RegulationNatureValue/generallyBinding
profil podstawowy	teren autostrady teren drogi ekspresowej teren drogi głównej ruchu przyspieszonego teren drogi głównej teren komunikacji kolejowej i szynowej teren komunikacji kolei linowej teren komunikacji wodnej teren komunikacji lotniczej teren obsługi komunikacji

	teren ogrodów działkowych teren infrastruktury technicznej
profil dodatkowy	teren lasu teren zieleni naturalnej teren wód
geometria Nie można pobrać podglądu podkładu mapowego. Usługa WMTS jest teraz niedostępna.	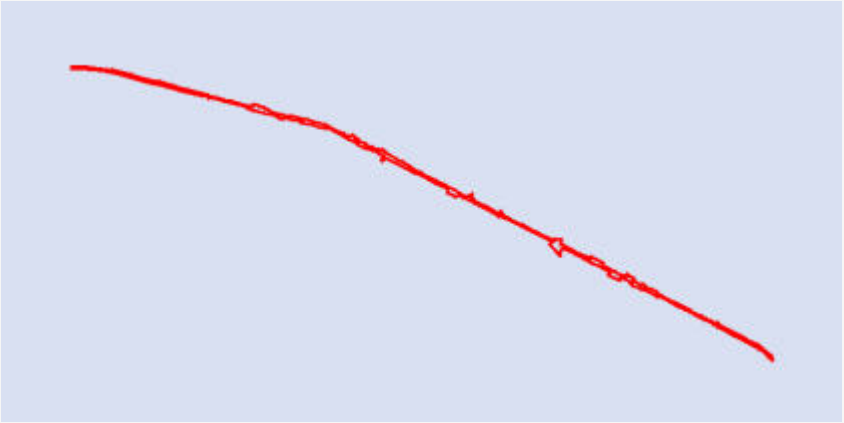
plan	https://www.gov.pl/zagospodarowanieprzestrzenne/app/AktPlanowaniaPrzestrzennego/PL.ZIPPZP.11839/280106-POG/1POG

strefa planistyczna	PL.ZIPPZP.11839_280106-POG_1POG-3SO_20251029T102357
identifier	https://www.gov.pl/zagospodarowanieprzestrzenne/app/StrefaPlanistyczna/PL.ZIPPZP.11839/280106-POG/1POG-3SO/20251029T102357
przestrzen nazw	PL.ZIPPZP.11839/280106-POG
lokalny id	1POG-3SO
wersja id	20251029T102357
poczatek wersji obiektu	2025-10-29T10:23:57
nazwa	strefa otwarta
oznaczenie	3SO
symbol	SO
obowiazuje od	2026-08-31
obowiazuje do	obecnie
status	w trakcie przyjmowania https://inspire.ec.europa.eu/codelist/ProcessStepGeneralValue/adoption
charakter ustalenia	ogólnie wiążące https://inspire.ec.europa.eu/codelist/RegulationNatureValue/generallyBinding
profil podstawowy	teren rolnictwa z zakazem zabudowy teren lasu teren zieleni naturalnej teren wód teren komunikacji teren ogrodów działkowych teren infrastruktury technicznej
profil dodatkowy	teren elektrowni wiatrowej
geometria	

plan	https://www.gov.pl/zagospodarowanieprzestrzenne/app/AktPlanowaniaPrzestrzennego/PL.ZIPPZP.11839/280106-POG/1POG
strefa planistyczna	PL.ZIPPZP.11839_280106-POG_1POG-4SC_20260413T131453
identifier	https://www.gov.pl/zagospodarowanieprzestrzenne/app/StrefaPlanistyczna/PL.ZIPPZP.11839/280106-POG/1POG-4SC/20260413T131453
przestrzen nazw	PL.ZIPPZP.11839/280106-POG
lokalny id	1POG-4SC
wersja id	20260413T131453
poczatek wersji obiektu	2026-04-13T13:14:53
nazwa	strefa cmentarzy
oznaczenie	4SC
symbol	SC
obowiazuje od	2026-08-31
obowiazuje do	obecnie
status	w trakcie przyjmowania https://inspire.ec.europa.eu/codelist/ProcessStepGeneralValue/adoption
charakter ustalenia	ogólnie wiążące https://inspire.ec.europa.eu/codelist/RegulationNatureValue/generallyBinding
profil podstawowy	teren cmentarza teren komunikacji teren zieleni urządzonej teren ogrodów działkowych teren infrastruktury technicznej
profil dodatkowy	teren zieleni naturalnej teren lasu teren wód
minimalny udzial powierzchni biologicznie czynnej	30%
geometria	

plan	https://www.gov.pl/zagospodarowanieprzestrzenne/app/AktPlanowaniaPrzestrzennego/PL.ZIPPZP.11839/280106-POG/1POG

strefa planistyczna	PL.ZIPPZP.11839_280106-POG_1POG-4SI_20250902T070859
identifier	https://www.gov.pl/zagospodarowanieprzestrzenne/app/StrefaPlanistyczna/PL.ZIPPZP.11839/280106-POG/1POG-4SI/20250902T070859
przestrzen nazw	PL.ZIPPZP.11839/280106-POG
lokalny id	1POG-4SI
wersja id	20250902T070859
poczatek wersji obiektu	2025-09-02T07:08:59
nazwa	strefa infrastrukturalna
oznaczenie	4SI
symbol	SI
obowiazuje od	2026-08-31
obowiazuje do	obecnie
status	w trakcie przyjmowania https://inspire.ec.europa.eu/codelist/ProcessStepGeneralValue/adoption
charakter ustalenia	ogólnie wiążące https://inspire.ec.europa.eu/codelist/RegulationNatureValue/generallyBinding
profil podstawowy	teren infrastruktury technicznej teren komunikacji teren ogrodów działkowych
profil dodatkowy	teren zieleni naturalnej teren lasu teren wód
minimalny udzial powierzchni biologicznie czynnej	20%
geometria	

plan	https://www.gov.pl/zagospodarowanieprzestrzenne/app/AktPlanowaniaPrzestrzennego/PL.ZIPPZP.11839/280106-POG/1POG

strefa planistyczna	PL.ZIPPZP.11839_280106-POG_1POG-4SW_20250827T084537
identifier	https://www.gov.pl/zagospodarowanieprzestrzenne/app/StrefaPlanistyczna/PL.ZIPPZP.11839/280106-POG/1POG-4SW/20250827T084537
przestrzen nazw	PL.ZIPPZP.11839/280106-POG
lokalny id	1POG-4SW
wersja id	20250827T084537
poczatek wersji obiektu	2025-08-27T08:45:37
nazwa	strefa wielofunkcyjna z zabudową mieszkaniową wielorodzinną
oznaczenie	4SW
symbol	SW
obowiazuje od	2026-08-31
obowiazuje do	obecnie
status	w trakcie przyjmowania https://inspire.ec.europa.eu/codelist/ProcessStepGeneralValue/adoption
charakter ustalenia	ogólnie wiążące https://inspire.ec.europa.eu/codelist/RegulationNatureValue/generallyBinding
profil podstawowy	teren zabudowy mieszkaniowej wielorodzinnej teren usług teren komunikacji teren zieleni urządzonej teren ogrodów działkowych teren infrastruktury technicznej
profil dodatkowy	teren zabudowy mieszkaniowej jednorodzinnej teren zieleni naturalnej teren lasu teren wód
maksymalna nadziemna intensywnosc zabudowy	0.9
maksymalny udzial powierzchni zabudowy	30%
maksymalna wysokosc zabudowy	16.0 m
minimalny udzial powierzchni	

biologicznie czynnej	50%
geometria	
plan	https://www.gov.pl/zagospodarowanieprzestrzenne/app/AktPlanowaniaPrzestrzennego/PL.ZIPPZP.11839/280106-POG/1POG
strefa planistyczna	PL.ZIPPZP.11839_280106-POG_1POG-4SJ_20250826T100139
identifier	https://www.gov.pl/zagospodarowanieprzestrzenne/app/StrefaPlanistyczna/PL.ZIPPZP.11839/280106-POG/1POG-4SJ/20250826T100139
przestrzen nazw	PL.ZIPPZP.11839/280106-POG
lokalny id	1POG-4SJ
wersja id	20250826T100139
poczatek wersji obiektu	2025-08-26T10:01:39
nazwa	strefa wielofunkcyjna z zabudową mieszkaniową jednorodzinną
oznaczenie	4SJ
symbol	SJ
obowiazuje od	2026-08-31
obowiazuje do	obecnie
status	w trakcie przyjmowania https://inspire.ec.europa.eu/codelist/ProcessStepGeneralValue/adoption
charakter ustalenia	ogólnie wiążące https://inspire.ec.europa.eu/codelist/RegulationNatureValue/generallyBinding
profil podstawowy	teren zabudowy mieszkaniowej jednorodzinnej teren usług teren komunikacji teren zieleni urządzonej teren ogrodów działkowych teren infrastruktury technicznej
profil dodatkowy	teren zabudowy letniskowej lub rekreacji indywidualnej teren zieleni naturalnej teren lasu teren wód
maksymalna nadziemna intensywnosc zabudowy	0.4
maksymalny udzial powierzchni zabudowy	20%
maksymalna wysokosc zabudowy	7.0 m

minimalny udzial powierzchni biologicznie czynnej	70%
geometria Nie można pobrać podglądu podkładu mapowego. Usługa WMTS jest teraz niedostępna.	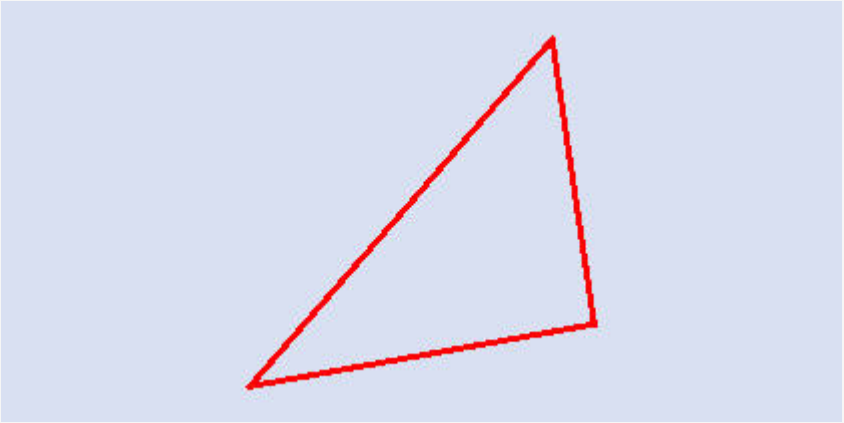
plan	https://www.gov.pl/zagospodarowanieprzestrzenne/app/AktPlanowaniaPrzestrzennego/PL.ZIPPZP.11839/280106-POG/1POG

strefa planistyczna	PL.ZIPPZP.11839_280106-POG_1POG-4SP_20251015T125415
identifier	https://www.gov.pl/zagospodarowanieprzestrzenne/app/StrefaPlanistyczna/PL.ZIPPZP.11839/280106-POG/1POG-4SP/20251015T125415
przestrzen nazw	PL.ZIPPZP.11839/280106-POG
lokalny id	1POG-4SP
wersja id	20251015T125415
poczatek wersji obiektu	2025-10-15T12:54:15
nazwa	strefa gospodarcza
oznaczenie	4SP
symbol	SP
obowiazuje od	2026-08-31
obowiazuje do	obecnie
status	w trakcie przyjmowania https://inspire.ec.europa.eu/codelist/ProcessStepGeneralValue/adoption
charakter ustalenia	ogólnie wiążące https://inspire.ec.europa.eu/codelist/RegulationNatureValue/generallyBinding
profil podstawowy	teren produkcji teren komunikacji teren zieleni urządzonej teren ogrodów działkowych teren infrastruktury technicznej
profil dodatkowy	teren usług teren zieleni naturalnej teren lasu teren wód
maksymalna nadziemna intensywnosc zabudowy	1.8
maksymalny udzial powierzchni zabudowy	60%

maksymalna wysokosc zabudowy	16.0 m
minimalny udzial powierzchni biologicznie czynnej	20%
geometria	
plan	https://www.gov.pl/zagospodarowanieprzestrzenne/app/AktPlanowaniaPrzestrzennego/PL.ZIPPZP.11839/280106-POG/1POG
strefa planistyczna	PL.ZIPPZP.11839_280106-POG_1POG-4SZ_20250826T111251
identifier	https://www.gov.pl/zagospodarowanieprzestrzenne/app/StrefaPlanistyczna/PL.ZIPPZP.11839/280106-POG/1POG-4SZ/20250826T111251
przestrzen nazw	PL.ZIPPZP.11839/280106-POG
lokalny id	1POG-4SZ
wersja id	20250826T111251
poczatek wersji obiektu	2025-08-26T11:12:51
nazwa	strefa wielofunkcyjna z zabudową zagrodową
oznaczenie	4SZ
symbol	SZ
obowiazuje od	2026-08-31
obowiazuje do	obecnie
status	w trakcie przyjmowania https://inspire.ec.europa.eu/codelist/ProcessStepGeneralValue/adoption
charakter ustalenia	ogólnie wiążące https://inspire.ec.europa.eu/codelist/RegulationNatureValue/generallyBinding
profil podstawowy	teren zabudowy zagrodowej teren produkcji w gospodarstwach rolnych teren akwakultury i obsługi rybactwa teren komunikacji teren zieleni urządzonej teren ogrodów działkowych teren infrastruktury technicznej
profil dodatkowy	teren usług teren zieleni naturalnej teren lasu teren wód
maksymalna nadziemna intensywnosc zabudowy	0.6

maksymalny udzial powierzchni zabudowy	30%
maksymalna wysokosc zabudowy	9.0 m
minimalny udzial powierzchni biologicznie czynnej	40%
geometria Nie można pobrać podglądu podkładu mapowego. Usługa WMTS jest teraz niedostępna.	
plan	https://www.gov.pl/zagospodarowanieprzestrzenne/app/AktPlanowaniaPrzestrzennego/PL.ZIPPZP.11839/280106-POG/1POG

strefa planistyczna	PL.ZIPPZP.11839_280106-POG_1POG-4SN_20250826T102349
identifier	https://www.gov.pl/zagospodarowanieprzestrzenne/app/StrefaPlanistyczna/PL.ZIPPZP.11839/280106-POG/1POG-4SN/20250826T102349
przestrzen nazw	PL.ZIPPZP.11839/280106-POG
lokalny id	1POG-4SN
wersja id	20250826T102349
poczatek wersji obiektu	2025-08-26T10:23:49
nazwa	strefa zieleni i rekreacji
oznaczenie	4SN
symbol	SN
obowiazuje od	2026-08-31
obowiazuje do	obecnie
status	w trakcie przyjmowania https://inspire.ec.europa.eu/codelist/ProcessStepGeneralValue/adoption
charakter ustalenia	ogólnie wiążące https://inspire.ec.europa.eu/codelist/RegulationNatureValue/generallyBinding
profil podstawowy	teren zieleni urządzonej teren plaży teren wód teren komunikacji teren ogrodów działkowych teren infrastruktury technicznej
profil dodatkowy	teren usług sportu i rekreacji teren usług kultury i rozrywki teren usług handlu detalicznego teren usług gastronomii teren usług turystyki

	teren usług nauki teren usług edukacji teren usług zdrowia i pomocy społecznej teren zieleni naturalnej teren lasu
maksymalna nadziemna intensywnosc zabudowy	0.4
maksymalny udzial powierzchni zabudowy	10%
maksymalna wysokosc zabudowy	7.0 m
minimalny udzial powierzchni biologicznie czynnej	60%
geometria	
plan	https://www.gov.pl/zagospodarowanieprzestrzenne/app/AktPlanowaniaPrzestrzennego/PL.ZIPPZP.11839/280106-POG/1POG

strefa planistyczna	PL.ZIPPZP.11839_280106-POG_1POG-4SU_20250826T103210
identifier	https://www.gov.pl/zagospodarowanieprzestrzenne/app/StrefaPlanistyczna/PL.ZIPPZP.11839/280106-POG/1POG-4SU/20250826T103210
przestrzen nazw	PL.ZIPPZP.11839/280106-POG
lokalny id	1POG-4SU
wersja id	20250826T103210
poczatek wersji obiektu	2025-08-26T10:32:10
nazwa	strefa usługowa
oznaczenie	4SU
symbol	SU
obowiazuje od	2026-08-31
obowiazuje do	obecnie
status	w trakcie przyjmowania https://inspire.ec.europa.eu/codelist/ProcessStepGeneralValue/adoption
charakter ustalenia	ogólnie wiążące https://inspire.ec.europa.eu/codelist/RegulationNatureValue/generallyBinding
profil podstawowy	teren usług teren komunikacji teren zieleni urządzonej

	teren ogrodów działkowych teren infrastruktury technicznej
profil dodatkowy	teren składów i magazynów teren elektrowni słonecznej teren zieleni naturalnej teren lasu teren wód
maksymalna nadziemna intensywnosc zabudowy	0.8
maksymalny udzial powierzchni zabudowy	40%
maksymalna wysokosc zabudowy	9.0 m
minimalny udzial powierzchni biologicznie czynnej	30%
geometria	
plan	https://www.gov.pl/zagospodarowanieprzestrzenne/app/AktPlanowaniaPrzestrzennego/PL.ZIPPZP.11839/280106-POG/1POG

strefa planistyczna	PL.ZIPPZP.11839_280106-POG_1POG-4SR_20260612T121902
identifier	https://www.gov.pl/zagospodarowanieprzestrzenne/app/StrefaPlanistyczna/PL.ZIPPZP.11839/280106-POG/1POG-4SR/20260612T121902
przestrzen nazw	PL.ZIPPZP.11839/280106-POG
lokalny id	1POG-4SR
wersja id	20260612T121902
poczatek wersji obiektu	2026-06-12T12:19:02
nazwa	strefa produkcji rolniczej
oznaczenie	4SR
symbol	SR
obowiazuje od	2026-08-31
obowiazuje do	obecnie
status	w trakcie przyjmowania https://inspire.ec.europa.eu/codelist/ProcessStepGeneralValue/adoption
charakter ustalenia	ogólnie wiążące https://inspire.ec.europa.eu/codelist/RegulationNatureValue/generallyBinding
profil podstawowy	teren produkcji w gospodarstwach rolnych

	teren wielkotowarowej produkcji rolnej teren akwakultury i obsługi rybactwa teren komunikacji teren ogrodów działkowych teren infrastruktury technicznej
profil dodatkowy	teren rolnictwa z zakazem zabudowy teren zieleni naturalnej teren lasu teren wód
maksymalna nadziemna intensywnosc zabudowy	1.4
maksymalny udzial powierzchni zabudowy	60%
maksymalna wysokosc zabudowy	15.0 m
minimalny udzial powierzchni biologicznie czynnej	30%
geometria	
plan	https://www.gov.pl/zagospodarowanieprzestrzenne/app/AktPlanowaniaPrzestrzennego/PL.ZIPPZP.11839/280106-POG/1POG

strefa planistyczna	PL.ZIPPZP.11839_280106-POG_1POG-4SO_20251029T102345
identifier	https://www.gov.pl/zagospodarowanieprzestrzenne/app/StrefaPlanistyczna/PL.ZIPPZP.11839/280106-POG/1POG-4SO/20251029T102345
przestrzen nazw	PL.ZIPPZP.11839/280106-POG
lokalny id	1POG-4SO
wersja id	20251029T102345
poczatek wersji obiektu	2025-10-29T10:23:45
nazwa	strefa otwarta
oznaczenie	4SO
symbol	SO
obowiazuje od	2026-08-31
obowiazuje do	obecnie
status	w trakcie przyjmowania https://inspire.ec.europa.eu/codelist/ProcessStepGeneralValue/adoption
charakter ustalenia	ogólnie wiążące https://inspire.ec.europa.eu/codelist/RegulationNatureValue/generallyBinding

profil podstawowy	teren rolnictwa z zakazem zabudowy teren lasu teren zieleni naturalnej teren wód teren komunikacji teren ogrodów działkowych teren infrastruktury technicznej
profil dodatkowy	teren elektrowni wiatrowej
geometria	
plan	https://www.gov.pl/zagospodarowanieprzestrzenne/app/AktPlanowaniaPrzestrzennego/PL.ZIPPZP.11839/280106-POG/1POG

strefa planistyczna	PL.ZIPPZP.11839_280106-POG_1POG-5SC_20260413T131507
identifier	https://www.gov.pl/zagospodarowanieprzestrzenne/app/StrefaPlanistyczna/PL.ZIPPZP.11839/280106-POG/1POG-5SC/20260413T131507
przestrzen nazw	PL.ZIPPZP.11839/280106-POG
lokalny id	1POG-5SC
wersja id	20260413T131507
poczatek wersji obiektu	2026-04-13T13:15:07
nazwa	strefa cmentarzy
oznaczenie	5SC
symbol	SC
obowiazuje od	2026-08-31
obowiazuje do	obecnie
status	w trakcie przyjmowania https://inspire.ec.europa.eu/codelist/ProcessStepGeneralValue/adoption
charakter ustalenia	ogólnie wiążące https://inspire.ec.europa.eu/codelist/RegulationNatureValue/generallyBinding
profil podstawowy	teren cmentarza teren komunikacji teren zieleni urządzonej teren ogrodów działkowych teren infrastruktury technicznej
profil dodatkowy	teren zieleni naturalnej teren lasu teren wód

minimalny udzial powierzchni biologicznie czynnej	30%
geometria	
plan	https://www.gov.pl/zagospodarowanieprzestrzenne/app/AktPlanowaniaPrzestrzennego/PL.ZIPPZP.11839/280106-POG/1POG

strefa planistyczna	PL.ZIPPZP.11839_280106-POG_1POG-5SI_20250829T083057
identifier	https://www.gov.pl/zagospodarowanieprzestrzenne/app/StrefaPlanistyczna/PL.ZIPPZP.11839/280106-POG/1POG-5SI/20250829T083057
przestrzen nazw	PL.ZIPPZP.11839/280106-POG
lokalny id	1POG-5SI
wersja id	20250829T083057
poczatek wersji obiektu	2025-08-29T08:30:57
nazwa	strefa infrastrukturalna
oznaczenie	5SI
symbol	SI
obowiazuje od	2026-08-31
obowiazuje do	obecnie
status	w trakcie przyjmowania https://inspire.ec.europa.eu/codelist/ProcessStepGeneralValue/adoption
charakter ustalenia	ogólnie wiążące https://inspire.ec.europa.eu/codelist/RegulationNatureValue/generallyBinding
profil podstawowy	teren infrastruktury technicznej teren komunikacji teren ogrodów działkowych
profil dodatkowy	teren zieleni naturalnej teren lasu teren wód
minimalny udzial powierzchni biologicznie czynnej	20%
geometria Nie można pobrać podglądu podkładu mapowego. Usługa WMTS jest teraz niedostępna.	

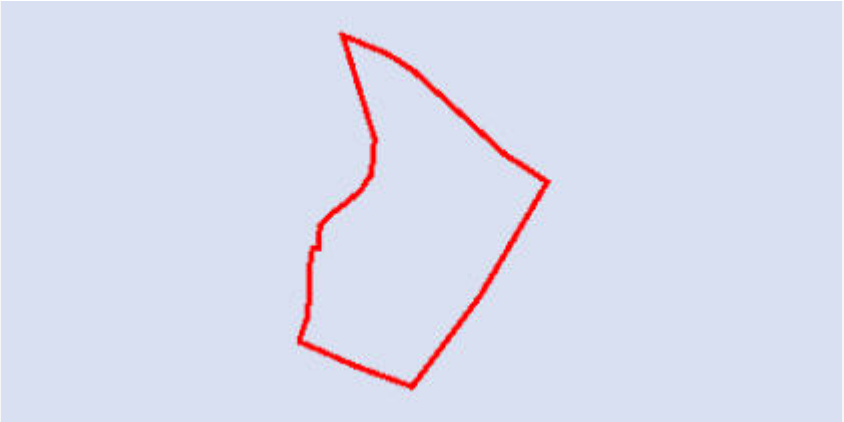

plan	https://www.gov.pl/zagospodarowanieprzestrzenne/app/AktPlanowaniaPrzestrzennego/PL.ZIPPZP.11839/280106-POG/1POG
strefa planistyczna	PL.ZIPPZP.11839_280106-POG_1POG-5SJ_20251127T105346
identifier	https://www.gov.pl/zagospodarowanieprzestrzenne/app/StrefaPlanistyczna/PL.ZIPPZP.11839/280106-POG/1POG-5SJ/20251127T105346
przestrzen nazw	PL.ZIPPZP.11839/280106-POG
lokalny id	1POG-5SJ
wersja id	20251127T105346
poczatek wersji obiektu	2025-11-27T10:53:46
nazwa	strefa wielofunkcyjna z zabudową mieszkaniową jednorodzinną
oznaczenie	5SJ
symbol	SJ
obowiazuje od	2026-08-31
obowiazuje do	obecnie
status	w trakcie przyjmowania https://inspire.ec.europa.eu/codelist/ProcessStepGeneralValue/adoption
charakter ustalenia	ogólnie wiążące https://inspire.ec.europa.eu/codelist/RegulationNatureValue/generallyBinding
profil podstawowy	teren zabudowy mieszkaniowej jednorodzinnej teren usług teren komunikacji teren zieleni urządzonej teren ogrodów działkowych teren infrastruktury technicznej
profil dodatkowy	teren zieleni naturalnej teren lasu teren wód
maksymalna nadziemna intensywnosc zabudowy	0.6
maksymalny udzial powierzchni zabudowy	30%
maksymalna wysokosc zabudowy	9.0 m
minimalny udzial powierzchni biologicznie czynnej	50%

geometria	
plan	https://www.gov.pl/zagospodarowanieprzestrzenne/app/AktPlanowaniaPrzestrzennego/PL.ZIPPZP.11839/280106-POG/1POG
strefa planistyczna	PL.ZIPPZP.11839_280106-POG_1POG-5SW_20251014T104811
identifier	https://www.gov.pl/zagospodarowanieprzestrzenne/app/StrefaPlanistyczna/PL.ZIPPZP.11839/280106-POG/1POG-5SW/20251014T104811
przestrzen nazw	PL.ZIPPZP.11839/280106-POG
lokalny id	1POG-5SW
wersja id	20251014T104811
poczatek wersji obiektu	2025-10-14T10:48:11
nazwa	strefa wielofunkcyjna z zabudową mieszkaniową wielorodzinną
oznaczenie	5SW
symbol	SW
obowiazuje od	2026-08-31
obowiazuje do	obecnie
status	w trakcie przyjmowania https://inspire.ec.europa.eu/codelist/ProcessStepGeneralValue/adoption
charakter ustalenia	ogólnie wiążące https://inspire.ec.europa.eu/codelist/RegulationNatureValue/generallyBinding
profil podstawowy	teren zabudowy mieszkaniowej wielorodzinnej teren usług teren komunikacji teren zieleni urządzonej teren ogrodów działkowych teren infrastruktury technicznej
profil dodatkowy	teren zabudowy mieszkaniowej jednorodzinnej teren zieleni naturalnej teren lasu teren wód
maksymalna nadziemna intensywnosc zabudowy	1.8
maksymalny udzial powierzchni zabudowy	60%
maksymalna wysokosc zabudowy	16.0 m

minimalny udzial powierzchni biologicznie czynnej	40%
geometria	
plan	https://www.gov.pl/zagospodarowanieprzestrzenne/app/AktPlanowaniaPrzestrzennego/PL.ZIPPZP.11839/280106-POG/1POG

strefa planistyczna	PL.ZIPPZP.11839_280106-POG_1POG-5SP_20251015T125431
identifier	https://www.gov.pl/zagospodarowanieprzestrzenne/app/StrefaPlanistyczna/PL.ZIPPZP.11839/280106-POG/1POG-5SP/20251015T125431
przestrzen nazw	PL.ZIPPZP.11839/280106-POG
lokalny id	1POG-5SP
wersja id	20251015T125431
poczatek wersji obiektu	2025-10-15T12:54:31
nazwa	strefa gospodarcza
oznaczenie	5SP
symbol	SP
obowiazuje od	2026-08-31
obowiazuje do	obecnie
status	w trakcie przyjmowania https://inspire.ec.europa.eu/codelist/ProcessStepGeneralValue/adoption
charakter ustalenia	ogólnie wiążące https://inspire.ec.europa.eu/codelist/RegulationNatureValue/generallyBinding
profil podstawowy	teren produkcji teren komunikacji teren zieleni urządzonej teren ogrodów działkowych teren infrastruktury technicznej
profil dodatkowy	teren usług teren zieleni naturalnej teren lasu teren wód
maksymalna nadziemna intensywnosc zabudowy	1.8
maksymalny udzial powierzchni zabudowy	60%
maksymalna wysokosc zabudowy	16.0 m

minimalny udzial powierzchni biologicznie czynnej	20%
geometria	
plan	https://www.gov.pl/zagospodarowanieprzestrzenne/app/AktPlanowaniaPrzestrzennego/PL.ZIPPZP.11839/280106-POG/1POG
strefa planistyczna	PL.ZIPPZP.11839_280106-POG_1POG-5SZ_20250901T132747
identifier	https://www.gov.pl/zagospodarowanieprzestrzenne/app/StrefaPlanistyczna/PL.ZIPPZP.11839/280106-POG/1POG-5SZ/20250901T132747
przestrzen nazw	PL.ZIPPZP.11839/280106-POG
lokalny id	1POG-5SZ
wersja id	20250901T132747
poczatek wersji obiektu	2025-09-01T13:27:47
nazwa	strefa wielofunkcyjna z zabudową zagrodową
oznaczenie	5SZ
symbol	SZ
obowiazuje od	2026-08-31
obowiazuje do	obecnie
status	w trakcie przyjmowania https://inspire.ec.europa.eu/codelist/ProcessStepGeneralValue/adoption
charakter ustalenia	ogólnie wiążące https://inspire.ec.europa.eu/codelist/RegulationNatureValue/generallyBinding
profil podstawowy	teren zabudowy zagrodowej teren produkcji w gospodarstwach rolnych teren akwakultury i obsługi rybactwa teren komunikacji teren zieleni urządzonej teren ogrodów działkowych teren infrastruktury technicznej
profil dodatkowy	teren usług teren zieleni naturalnej teren lasu teren wód
maksymalna nadziemna intensywnosc zabudowy	0.6
maksymalny udzial powierzchni	

zabudowy	30%
maksymalna wysokosc zabudowy	9.0 m
minimalny udzial powierzchni biologicznie czynnej	40%
geometria	
plan	https://www.gov.pl/zagospodarowanieprzestrzenne/app/AktPlanowaniaPrzestrzennego/PL.ZIPPZP.11839/280106-POG/1POG

strefa planistyczna	PL.ZIPPZP.11839_280106-POG_1POG-5SN_20250826T104756
identifier	https://www.gov.pl/zagospodarowanieprzestrzenne/app/StrefaPlanistyczna/PL.ZIPPZP.11839/280106-POG/1POG-5SN/20250826T104756
przestrzen nazw	PL.ZIPPZP.11839/280106-POG
lokalny id	1POG-5SN
wersja id	20250826T104756
poczatek wersji obiektu	2025-08-26T10:47:56
nazwa	strefa zieleni i rekreacji
oznaczenie	5SN
symbol	SN
obowiazuje od	2026-08-31
obowiazuje do	obecnie
status	w trakcie przyjmowania https://inspire.ec.europa.eu/codelist/ProcessStepGeneralValue/adoption
charakter ustalenia	ogólnie wiążące https://inspire.ec.europa.eu/codelist/RegulationNatureValue/generallyBinding
profil podstawowy	teren zieleni urządzonej teren plaży teren wód teren komunikacji teren ogrodów działkowych teren infrastruktury technicznej
profil dodatkowy	teren usług sportu i rekreacji teren usług kultury i rozrywki teren usług handlu detalicznego teren usług gastronomii teren usług turystyki teren usług nauki

	teren usług edukacji teren usług zdrowia i pomocy społecznej teren zieleni naturalnej teren lasu
maksymalna nadziemna intensywnosc zabudowy	0.4
maksymalny udzial powierzchni zabudowy	10%
maksymalna wysokosc zabudowy	12.0 m
minimalny udzial powierzchni biologicznie czynnej	60%
geometria	
plan	https://www.gov.pl/zagospodarowanieprzestrzenne/app/AktPlanowaniaPrzestrzennego/PL.ZIPPZP.11839/280106-POG/1POG

strefa planistyczna	PL.ZIPPZP.11839_280106-POG_1POG-5SU_20250826T103437
identifier	https://www.gov.pl/zagospodarowanieprzestrzenne/app/StrefaPlanistyczna/PL.ZIPPZP.11839/280106-POG/1POG-5SU/20250826T103437
przestrzen nazw	PL.ZIPPZP.11839/280106-POG
lokalny id	1POG-5SU
wersja id	20250826T103437
poczatek wersji obiektu	2025-08-26T10:34:37
nazwa	strefa usługowa
oznaczenie	5SU
symbol	SU
obowiazuje od	2026-08-31
obowiazuje do	obecnie
status	w trakcie przyjmowania https://inspire.ec.europa.eu/codelist/ProcessStepGeneralValue/adoption
charakter ustalenia	ogólnie wiążące https://inspire.ec.europa.eu/codelist/RegulationNatureValue/generallyBinding
profil podstawowy	teren usług teren komunikacji teren zieleni urządzonej teren ogrodów działkowych teren infrastruktury technicznej

profil dodatkowy	teren składów i magazynów teren elektrowni słonecznej teren zieleni naturalnej teren lasu teren wód
maksymalna nadziemna intensywnosc zabudowy	0.8
maksymalny udzial powierzchni zabudowy	40%
maksymalna wysokosc zabudowy	9.0 m
minimalny udzial powierzchni biologicznie czynnej	30%
geometria	
plan	https://www.gov.pl/zagospodarowanieprzestrzenne/app/AktPlanowaniaPrzestrzennego/PL.ZIPPZP.11839/280106-POG/1POG

strefa planistyczna	PL.ZIPPZP.11839_280106-POG_1POG-5SR_20260128T095738
identifier	https://www.gov.pl/zagospodarowanieprzestrzenne/app/StrefaPlanistyczna/PL.ZIPPZP.11839/280106-POG/1POG-5SR/20260128T095738
przestrzen nazw	PL.ZIPPZP.11839/280106-POG
lokalny id	1POG-5SR
wersja id	20260128T095738
poczatek wersji obiektu	2026-01-28T09:57:38
nazwa	strefa produkcji rolniczej
oznaczenie	5SR
symbol	SR
obowiazuje od	2026-08-31
obowiazuje do	obecnie
status	w trakcie przyjmowania https://inspire.ec.europa.eu/codelist/ProcessStepGeneralValue/adoption
charakter ustalenia	ogólnie wiążące https://inspire.ec.europa.eu/codelist/RegulationNatureValue/generallyBinding
profil podstawowy	teren produkcji w gospodarstwach rolnych teren wielkotowarowej produkcji rolnej teren akwakultury i obsługi rybactwa

	teren komunikacji teren ogrodów działkowych teren infrastruktury technicznej
profil dodatkowy	teren rolnictwa z zakazem zabudowy teren zieleni naturalnej teren lasu teren wód
maksymalna nadziemna intensywnosc zabudowy	1.4
maksymalny udzial powierzchni zabudowy	60%
maksymalna wysokosc zabudowy	15.0 m
minimalny udzial powierzchni biologicznie czynnej	30%
geometria	
plan	https://www.gov.pl/zagospodarowanieprzestrzenne/app/AktPlanowaniaPrzestrzennego/PL.ZIPPZP.11839/280106-POG/1POG

strefa planistyczna	PL.ZIPPZP.11839_280106-POG_1POG-5SO_20251029T102332
identifier	https://www.gov.pl/zagospodarowanieprzestrzenne/app/StrefaPlanistyczna/PL.ZIPPZP.11839/280106-POG/1POG-5SO/20251029T102332
przestrzen nazw	PL.ZIPPZP.11839/280106-POG
lokalny id	1POG-5SO
wersja id	20251029T102332
poczatek wersji obiektu	2025-10-29T10:23:32
nazwa	strefa otwarta
oznaczenie	5SO
symbol	SO
obowiazuje od	2026-08-31
obowiazuje do	obecnie
status	w trakcie przyjmowania https://inspire.ec.europa.eu/codelist/ProcessStepGeneralValue/adoption
charakter ustalenia	ogólnie wiążące https://inspire.ec.europa.eu/codelist/RegulationNatureValue/generallyBinding
profil podstawowy	teren rolnictwa z zakazem zabudowy

	teren lasu teren zieleni naturalnej teren wód teren komunikacji teren ogrodów działkowych teren infrastruktury technicznej
profil dodatkowy	teren elektrowni wiatrowej
geometria Nie można pobrać podglądu podkładu mapowego. Usługa WMTS jest teraz niedostępna.	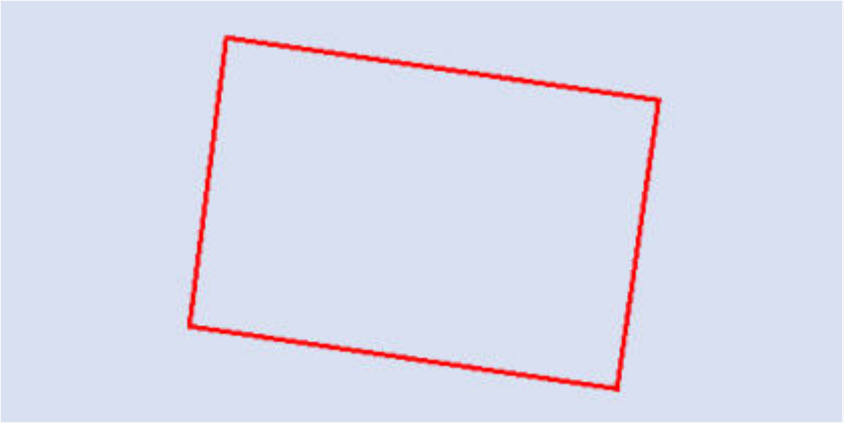
plan	https://www.gov.pl/zagospodarowanieprzestrzenne/app/AktPlanowaniaPrzestrzennego/PL.ZIPPZP.11839/280106-POG/1POG

strefa planistyczna	PL.ZIPPZP.11839_280106-POG_1POG-6SC_20260413T131521
identifier	https://www.gov.pl/zagospodarowanieprzestrzenne/app/StrefaPlanistyczna/PL.ZIPPZP.11839/280106-POG/1POG-6SC/20260413T131521
przestrzen nazw	PL.ZIPPZP.11839/280106-POG
lokalny id	1POG-6SC
wersja id	20260413T131521
poczatek wersji obiektu	2026-04-13T13:15:21
nazwa	strefa cmentarzy
oznaczenie	6SC
symbol	SC
obowiazuje od	2026-08-31
obowiazuje do	obecnie
status	w trakcie przyjmowania https://inspire.ec.europa.eu/codelist/ProcessStepGeneralValue/adoption
charakter ustalenia	ogólnie wiążące https://inspire.ec.europa.eu/codelist/RegulationNatureValue/generallyBinding
profil podstawowy	teren cmentarza teren komunikacji teren zieleni urządzonej teren ogrodów działkowych teren infrastruktury technicznej
profil dodatkowy	teren zieleni naturalnej teren lasu teren wód
minimalny udzial powierzchni	

biologicznie czynnej	30%
geometria	
plan	https://www.gov.pl/zagospodarowanieprzestrzenne/app/AktPlanowaniaPrzestrzennego/PL.ZIPPZP.11839/280106-POG/1POG

strefa planistyczna	PL.ZIPPZP.11839_280106-POG_1POG-6SJ_20250905T063543
identifier	https://www.gov.pl/zagospodarowanieprzestrzenne/app/StrefaPlanistyczna/PL.ZIPPZP.11839/280106-POG/1POG-6SJ/20250905T063543
przestrzen nazw	PL.ZIPPZP.11839/280106-POG
lokalny id	1POG-6SJ
wersja id	20250905T063543
poczatek wersji obiektu	2025-09-05T06:35:43
nazwa	strefa wielofunkcyjna z zabudową mieszkaniową jednorodzinną
oznaczenie	6SJ
symbol	SJ
obowiazuje od	2026-08-31
obowiazuje do	obecnie
status	w trakcie przyjmowania https://inspire.ec.europa.eu/codelist/ProcessStepGeneralValue/adoption
charakter ustalenia	ogólnie wiążące https://inspire.ec.europa.eu/codelist/RegulationNatureValue/generallyBinding
profil podstawowy	teren zabudowy mieszkaniowej jednorodzinnej teren usług teren komunikacji teren zieleni urządzonej teren ogrodów działkowych teren infrastruktury technicznej
profil dodatkowy	teren zieleni naturalnej teren lasu teren wód
maksymalna nadziemna intensywnosc zabudowy	0.9
maksymalny udzial powierzchni zabudowy	30%
maksymalna wysokosc zabudowy	12.0 m

minimalny udzial powierzchni biologicznie czynnej	50%
geometria	
plan	https://www.gov.pl/zagospodarowanieprzestrzenne/app/AktPlanowaniaPrzestrzennego/PL.ZIPPZP.11839/280106-POG/1POG

strefa planistyczna	PL.ZIPPZP.11839_280106-POG_1POG-6SW_20260619T105152
identifier	https://www.gov.pl/zagospodarowanieprzestrzenne/app/StrefaPlanistyczna/PL.ZIPPZP.11839/280106-POG/1POG-6SW/20260619T105152
przestrzen nazw	PL.ZIPPZP.11839/280106-POG
lokalny id	1POG-6SW
wersja id	20260619T105152
poczatek wersji obiektu	2026-06-19T10:51:52
nazwa	strefa wielofunkcyjna z zabudową mieszkaniową wielorodzinną
oznaczenie	6SW
symbol	SW
obowiazuje od	2026-08-31
obowiazuje do	obecnie
status	w trakcie przyjmowania https://inspire.ec.europa.eu/codelist/ProcessStepGeneralValue/adoption
charakter ustalenia	ogólnie wiążące https://inspire.ec.europa.eu/codelist/RegulationNatureValue/generallyBinding
profil podstawowy	teren zabudowy mieszkaniowej wielorodzinnej teren usług teren komunikacji teren zieleni urządzonej teren ogrodów działkowych teren infrastruktury technicznej
profil dodatkowy	teren zabudowy mieszkaniowej jednorodzinnej teren zieleni naturalnej teren lasu teren wód
maksymalna nadziemna intensywnosc zabudowy	1.6
maksymalny udzial powierzchni zabudowy	40%

maksymalna wysokosc zabudowy	16.0 m
minimalny udzial powierzchni biologicznie czynnej	40%
geometria	
plan	https://www.gov.pl/zagospodarowanieprzestrzenne/app/AktPlanowaniaPrzestrzennego/PL.ZIPPZP.11839/280106-POG/1POG
strefa planistyczna	PL.ZIPPZP.11839_280106-POG_1POG-6SP_20260601T092445
identifier	https://www.gov.pl/zagospodarowanieprzestrzenne/app/StrefaPlanistyczna/PL.ZIPPZP.11839/280106-POG/1POG-6SP/20260601T092445
przestrzen nazw	PL.ZIPPZP.11839/280106-POG
lokalny id	1POG-6SP
wersja id	20260601T092445
poczatek wersji obiektu	2026-06-01T09:24:45
nazwa	strefa gospodarcza
oznaczenie	6SP
symbol	SP
obowiazuje od	2026-08-31
obowiazuje do	obecnie
status	w trakcie przyjmowania https://inspire.ec.europa.eu/codelist/ProcessStepGeneralValue/adoption
charakter ustalenia	ogólnie wiążące https://inspire.ec.europa.eu/codelist/RegulationNatureValue/generallyBinding
profil podstawowy	teren produkcji teren komunikacji teren zieleni urządzonej teren ogrodów działkowych teren infrastruktury technicznej
profil dodatkowy	teren usług teren zieleni naturalnej teren lasu teren wód
maksymalna nadziemna intensywnosc zabudowy	1
maksymalny udzial powierzchni zabudowy	50%

maksymalna wysokosc zabudowy	10.0 m
minimalny udzial powierzchni biologicznie czynnej	30%
geometria	
plan	https://www.gov.pl/zagospodarowanieprzestrzenne/app/AktPlanowaniaPrzestrzennego/PL.ZIPPZP.11839/280106-POG/1POG

strefa planistyczna	PL.ZIPPZP.11839_280106-POG_1POG-6SZ_20250826T111052
identifier	https://www.gov.pl/zagospodarowanieprzestrzenne/app/StrefaPlanistyczna/PL.ZIPPZP.11839/280106-POG/1POG-6SZ/20250826T111052
przestrzen nazw	PL.ZIPPZP.11839/280106-POG
lokalny id	1POG-6SZ
wersja id	20250826T111052
poczatek wersji obiektu	2025-08-26T11:10:52
nazwa	strefa wielofunkcyjna z zabudową zagrodową
oznaczenie	6SZ
symbol	SZ
obowiazuje od	2026-08-31
obowiazuje do	obecnie
status	w trakcie przyjmowania https://inspire.ec.europa.eu/codelist/ProcessStepGeneralValue/adoption
charakter ustalenia	ogólnie wiążące https://inspire.ec.europa.eu/codelist/RegulationNatureValue/generallyBinding
profil podstawowy	teren zabudowy zagrodowej teren produkcji w gospodarstwach rolnych teren akwakultury i obsługi rybactwa teren komunikacji teren zieleni urządzonej teren ogrodów działkowych teren infrastruktury technicznej
profil dodatkowy	teren usług teren zieleni naturalnej teren lasu teren wód
maksymalna nadziemna intensywnosc zabudowy	0.6

maksymalny udzial powierzchni zabudowy	30%
maksymalna wysokosc zabudowy	9.0 m
minimalny udzial powierzchni biologicznie czynnej	40%
geometria	
plan	https://www.gov.pl/zagospodarowanieprzestrzenne/app/AktPlanowaniaPrzestrzennego/PL.ZIPPZP.11839/280106-POG/1POG

strefa planistyczna	PL.ZIPPZP.11839_280106-POG_1POG-6SI_20260624T100031
identifier	https://www.gov.pl/zagospodarowanieprzestrzenne/app/StrefaPlanistyczna/PL.ZIPPZP.11839/280106-POG/1POG-6SI/20260624T100031
przestrzen nazw	PL.ZIPPZP.11839/280106-POG
lokalny id	1POG-6SI
wersja id	20260624T100031
poczatek wersji obiektu	2026-06-24T10:00:31
nazwa	strefa infrastrukturalna
oznaczenie	6SI
symbol	SI
obowiazuje od	2026-08-31
obowiazuje do	obecnie
status	w trakcie przyjmowania https://inspire.ec.europa.eu/codelist/ProcessStepGeneralValue/adoption
charakter ustalenia	ogólnie wiążące https://inspire.ec.europa.eu/codelist/RegulationNatureValue/generallyBinding
profil podstawowy	teren infrastruktury technicznej teren komunikacji teren ogrodów działkowych
profil dodatkowy	teren usług teren produkcji teren zieleni urządzonej teren zieleni naturalnej teren lasu teren wód
maksymalna nadziemna intensywnosc zabudowy	1.4

maksymalny udzial powierzchni zabudowy	70%
maksymalna wysokosc zabudowy	10.0 m
minimalny udzial powierzchni biologicznie czynnej	20%
geometria	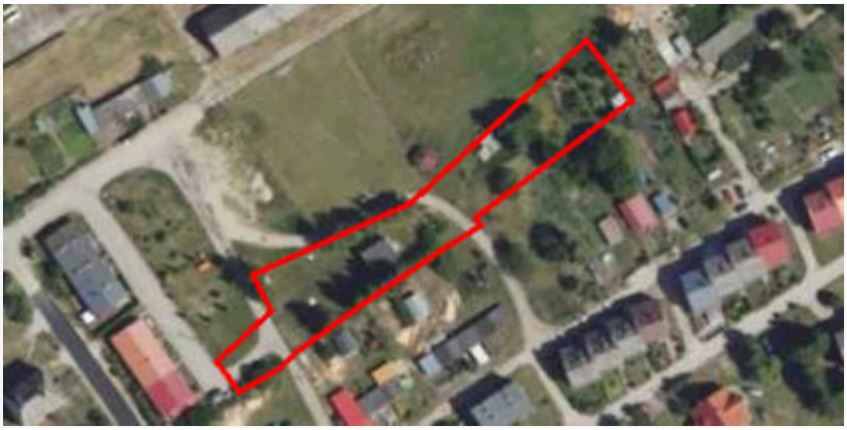
plan	https://www.gov.pl/zagospodarowanieprzestrzenne/app/AktPlanowaniaPrzestrzennego/PL.ZIPPZP.11839/280106-POG/1POG
strefa planistyczna	PL.ZIPPZP.11839_280106-POG_1POG-6SN_20250826T104616
identifier	https://www.gov.pl/zagospodarowanieprzestrzenne/app/StrefaPlanistyczna/PL.ZIPPZP.11839/280106-POG/1POG-6SN/20250826T104616
przestrzen nazw	PL.ZIPPZP.11839/280106-POG
lokalny id	1POG-6SN
wersja id	20250826T104616
poczatek wersji obiektu	2025-08-26T10:46:16
nazwa	strefa zieleni i rekreacji
oznaczenie	6SN
symbol	SN
obowiazuje od	2026-08-31
obowiazuje do	obecnie
status	w trakcie przyjmowania https://inspire.ec.europa.eu/codelist/ProcessStepGeneralValue/adoption
charakter ustalenia	ogólnie wiążące https://inspire.ec.europa.eu/codelist/RegulationNatureValue/generallyBinding
profil podstawowy	teren zieleni urządzonej teren plaży teren wód teren komunikacji teren ogrodów działkowych teren infrastruktury technicznej
profil dodatkowy	teren usług sportu i rekreacji teren usług kultury i rozrywki teren usług handlu detalicznego teren usług gastronomii teren usług turystyki

	teren usług nauki teren usług edukacji teren usług zdrowia i pomocy społecznej teren zieleni naturalnej teren lasu
maksymalna nadziemna intensywnosc zabudowy	0.4
maksymalny udzial powierzchni zabudowy	30%
maksymalna wysokosc zabudowy	12.0 m
minimalny udzial powierzchni biologicznie czynnej	50%
geometria	
plan	https://www.gov.pl/zagospodarowanieprzestrzenne/app/AktPlanowaniaPrzestrzennego/PL.ZIPPZP.11839/280106-POG/1POG

strefa planistyczna	PL.ZIPPZP.11839_280106-POG_1POG-6SU_20250826T103600
identifier	https://www.gov.pl/zagospodarowanieprzestrzenne/app/StrefaPlanistyczna/PL.ZIPPZP.11839/280106-POG/1POG-6SU/20250826T103600
przestrzen nazw	PL.ZIPPZP.11839/280106-POG
lokalny id	1POG-6SU
wersja id	20250826T103600
poczatek wersji obiektu	2025-08-26T10:36
nazwa	strefa usługowa
oznaczenie	6SU
symbol	SU
obowiazuje od	2026-08-31
obowiazuje do	obecnie
status	w trakcie przyjmowania https://inspire.ec.europa.eu/codelist/ProcessStepGeneralValue/adoption
charakter ustalenia	ogólnie wiążące https://inspire.ec.europa.eu/codelist/RegulationNatureValue/generallyBinding
profil podstawowy	teren usług teren komunikacji teren zieleni urządzonej

	teren ogrodów działkowych teren infrastruktury technicznej
profil dodatkowy	teren składów i magazynów teren elektrowni słonecznej teren zieleni naturalnej teren lasu teren wód
maksymalna nadziemna intensywnosc zabudowy	0.8
maksymalny udzial powierzchni zabudowy	30%
maksymalna wysokosc zabudowy	9.0 m
minimalny udzial powierzchni biologicznie czynnej	50%
geometria	
plan	https://www.gov.pl/zagospodarowanieprzestrzenne/app/AktPlanowaniaPrzestrzennego/PL.ZIPPZP.11839/280106-POG/1POG

strefa planistyczna	PL.ZIPPZP.11839_280106-POG_1POG-6SR_20260120T121121
identifier	https://www.gov.pl/zagospodarowanieprzestrzenne/app/StrefaPlanistyczna/PL.ZIPPZP.11839/280106-POG/1POG-6SR/20260120T121121
przestrzen nazw	PL.ZIPPZP.11839/280106-POG
lokalny id	1POG-6SR
wersja id	20260120T121121
poczatek wersji obiektu	2026-01-20T12:11:21
nazwa	strefa produkcji rolniczej
oznaczenie	6SR
symbol	SR
obowiazuje od	2026-08-31
obowiazuje do	obecnie
status	w trakcie przyjmowania https://inspire.ec.europa.eu/codelist/ProcessStepGeneralValue/adoption
charakter ustalenia	ogólnie wiążące https://inspire.ec.europa.eu/codelist/RegulationNatureValue/generallyBinding
profil podstawowy	teren produkcji w gospodarstwach rolnych

	teren wielkotowarowej produkcji rolnej teren akwakultury i obsługi rybactwa teren komunikacji teren ogrodów działkowych teren infrastruktury technicznej
profil dodatkowy	teren rolnictwa z zakazem zabudowy teren zieleni naturalnej teren lasu teren wód
maksymalna nadziemna intensywnosc zabudowy	1.4
maksymalny udzial powierzchni zabudowy	60%
maksymalna wysokosc zabudowy	15.0 m
minimalny udzial powierzchni biologicznie czynnej	30%
geometria	
plan	https://www.gov.pl/zagospodarowanieprzestrzenne/app/AktPlanowaniaPrzestrzennego/PL.ZIPPZP.11839/280106-POG/1POG

strefa planistyczna	PL.ZIPPZP.11839_280106-POG_1POG-6SO_20251029T102316
identifier	https://www.gov.pl/zagospodarowanieprzestrzenne/app/StrefaPlanistyczna/PL.ZIPPZP.11839/280106-POG/1POG-6SO/20251029T102316
przestrzen nazw	PL.ZIPPZP.11839/280106-POG
lokalny id	1POG-6SO
wersja id	20251029T102316
poczatek wersji obiektu	2025-10-29T10:23:16
nazwa	strefa otwarta
oznaczenie	6SO
symbol	SO
obowiazuje od	2026-08-31
obowiazuje do	obecnie
status	w trakcie przyjmowania https://inspire.ec.europa.eu/codelist/ProcessStepGeneralValue/adoption
charakter ustalenia	ogólnie wiążące https://inspire.ec.europa.eu/codelist/RegulationNatureValue/generallyBinding

profil podstawowy	teren rolnictwa z zakazem zabudowy teren lasu teren zieleni naturalnej teren wód teren komunikacji teren ogrodów działkowych teren infrastruktury technicznej
profil dodatkowy	teren elektrowni wiatrowej
geometria	
plan	https://www.gov.pl/zagospodarowanieprzestrzenne/app/AktPlanowaniaPrzestrzennego/PL.ZIPPZP.11839/280106-POG/1POG

strefa planistyczna	PL.ZIPPZP.11839_280106-POG_1POG-7SC_20260413T131539
identifier	https://www.gov.pl/zagospodarowanieprzestrzenne/app/StrefaPlanistyczna/PL.ZIPPZP.11839/280106-POG/1POG-7SC/20260413T131539
przestrzen nazw	PL.ZIPPZP.11839/280106-POG
lokalny id	1POG-7SC
wersja id	20260413T131539
poczatek wersji obiektu	2026-04-13T13:15:39
nazwa	strefa cmentarzy
oznaczenie	7SC
symbol	SC
obowiazuje od	2026-08-31
obowiazuje do	obecnie
status	w trakcie przyjmowania https://inspire.ec.europa.eu/codelist/ProcessStepGeneralValue/adoption
charakter ustalenia	ogólnie wiążące https://inspire.ec.europa.eu/codelist/RegulationNatureValue/generallyBinding
profil podstawowy	teren cmentarza teren komunikacji teren zieleni urządzonej teren ogrodów działkowych teren infrastruktury technicznej
profil dodatkowy	teren zieleni naturalnej teren lasu teren wód

minimalny udzial powierzchni biologicznie czynnej	30%
geometria	
plan	https://www.gov.pl/zagospodarowanieprzestrzenne/app/AktPlanowaniaPrzestrzennego/PL.ZIPPZP.11839/280106-POG/1POG
strefa planistyczna	PL.ZIPPZP.11839_280106-POG_1POG-7SI_20251120T090625
identifier	https://www.gov.pl/zagospodarowanieprzestrzenne/app/StrefaPlanistyczna/PL.ZIPPZP.11839/280106-POG/1POG-7SI/20251120T090625
przestrzen nazw	PL.ZIPPZP.11839/280106-POG
lokalny id	1POG-7SI
wersja id	20251120T090625
poczatek wersji obiektu	2025-11-20T09:06:25
nazwa	strefa infrastrukturalna
oznaczenie	7SI
symbol	SI
obowiazuje od	2026-08-31
obowiazuje do	obecnie
status	w trakcie przyjmowania https://inspire.ec.europa.eu/codelist/ProcessStepGeneralValue/adoption
charakter ustalenia	ogólnie wiążące https://inspire.ec.europa.eu/codelist/RegulationNatureValue/generallyBinding
profil podstawowy	teren infrastruktury technicznej teren komunikacji teren ogrodów działkowych
profil dodatkowy	teren zieleni naturalnej teren lasu teren wód
maksymalna nadziemna intensywnosc zabudowy	0.8
maksymalny udzial powierzchni zabudowy	30%
maksymalna wysokosc zabudowy	10.0 m
minimalny udzial powierzchni biologicznie czynnej	40%

geometria	
plan	https://www.gov.pl/zagospodarowanieprzestrzenne/app/AktPlanowaniaPrzestrzennego/PL.ZIPPZP.11839/280106-POG/1POG
strefa planistyczna	PL.ZIPPZP.11839_280106-POG_1POG-7SJ_20251127T104855
identifier	https://www.gov.pl/zagospodarowanieprzestrzenne/app/StrefaPlanistyczna/PL.ZIPPZP.11839/280106-POG/1POG-7SJ/20251127T104855
przestrzen nazw	PL.ZIPPZP.11839/280106-POG
lokalny id	1POG-7SJ
wersja id	20251127T104855
poczatek wersji obiektu	2025-11-27T10:48:55
nazwa	strefa wielofunkcyjna z zabudową mieszkaniową jednorodzinną
oznaczenie	7SJ
symbol	SJ
obowiazuje od	2026-08-31
obowiazuje do	obecnie
status	w trakcie przyjmowania https://inspire.ec.europa.eu/codelist/ProcessStepGeneralValue/adoption
charakter ustalenia	ogólnie wiążące https://inspire.ec.europa.eu/codelist/RegulationNatureValue/generallyBinding
profil podstawowy	teren zabudowy mieszkaniowej jednorodzinnej teren usług teren komunikacji teren zieleni urządzonej teren ogrodów działkowych teren infrastruktury technicznej
profil dodatkowy	teren zieleni naturalnej teren lasu teren wód
maksymalna nadziemna intensywnosc zabudowy	0.9
maksymalny udzial powierzchni zabudowy	30%
maksymalna wysokosc zabudowy	12.0 m
minimalny udzial powierzchni biologicznie czynnej	60%

geometria	
plan	https://www.gov.pl/zagospodarowanieprzestrzenne/app/AktPlanowaniaPrzestrzennego/PL.ZIPPZP.11839/280106-POG/1POG
strefa planistyczna	PL.ZIPPZP.11839_280106-POG_1POG-7SN_20260617T124331
identifier	https://www.gov.pl/zagospodarowanieprzestrzenne/app/StrefaPlanistyczna/PL.ZIPPZP.11839/280106-POG/1POG-7SN/20260617T124331
przestrzen nazw	PL.ZIPPZP.11839/280106-POG
lokalny id	1POG-7SN
wersja id	20260617T124331
poczatek wersji obiektu	2026-06-17T12:43:31
nazwa	strefa zieleni i rekreacji
oznaczenie	7SN
symbol	SN
obowiazuje od	2026-08-31
obowiazuje do	obecnie
status	w trakcie przyjmowania https://inspire.ec.europa.eu/codelist/ProcessStepGeneralValue/adoption
charakter ustalenia	ogólnie wiążące https://inspire.ec.europa.eu/codelist/RegulationNatureValue/generallyBinding
profil podstawowy	teren zieleni urządzonej teren plaży teren wód teren komunikacji teren ogrodów działkowych teren infrastruktury technicznej
profil dodatkowy	teren zieleni naturalnej teren lasu
minimalny udzial powierzchni biologicznie czynnej	80%
geometria	

plan	https://www.gov.pl/zagospodarowanieprzestrzenne/app/AktPlanowaniaPrzestrzennego/PL.ZIPPZP.11839/280106-POG/1POG

strefa planistyczna	PL.ZIPPZP.11839_280106-POG_1POG-7SW_20250827T085216
identifier	https://www.gov.pl/zagospodarowanieprzestrzenne/app/StrefaPlanistyczna/PL.ZIPPZP.11839/280106-POG/1POG-7SW/20250827T085216
przestrzen nazw	PL.ZIPPZP.11839/280106-POG
lokalny id	1POG-7SW
wersja id	20250827T085216
poczatek wersji obiektu	2025-08-27T08:52:16
nazwa	strefa wielofunkcyjna z zabudową mieszkaniową wielorodzinną
oznaczenie	7SW
symbol	SW
obowiazuje od	2026-08-31
obowiazuje do	obecnie
status	w trakcie przyjmowania https://inspire.ec.europa.eu/codelist/ProcessStepGeneralValue/adoption
charakter ustalenia	ogólnie wiążące https://inspire.ec.europa.eu/codelist/RegulationNatureValue/generallyBinding
profil podstawowy	teren zabudowy mieszkaniowej wielorodzinnej teren usług teren komunikacji teren zieleni urządzonej teren ogrodów działkowych teren infrastruktury technicznej
profil dodatkowy	teren zabudowy mieszkaniowej jednorodzinnej teren zieleni naturalnej teren lasu teren wód
maksymalna nadziemna intensywnosc zabudowy	1.2
maksymalny udzial powierzchni zabudowy	40%
maksymalna wysokosc zabudowy	15.0 m
minimalny udzial powierzchni	

biologicznie czynnej	30%
geometria	
plan	https://www.gov.pl/zagospodarowanieprzestrzenne/app/AktPlanowaniaPrzestrzennego/PL.ZIPPZP.11839/280106-POG/1POG

strefa planistyczna	PL.ZIPPZP.11839_280106-POG_1POG-7SZ_20260413T145108
identifier	https://www.gov.pl/zagospodarowanieprzestrzenne/app/StrefaPlanistyczna/PL.ZIPPZP.11839/280106-POG/1POG-7SZ/20260413T145108
przestrzen nazw	PL.ZIPPZP.11839/280106-POG
lokalny id	1POG-7SZ
wersja id	20260413T145108
poczatek wersji obiektu	2026-04-13T14:51:08
nazwa	strefa wielofunkcyjna z zabudową zagrodową
oznaczenie	7SZ
symbol	SZ
obowiazuje od	2026-08-31
obowiazuje do	obecnie
status	w trakcie przyjmowania https://inspire.ec.europa.eu/codelist/ProcessStepGeneralValue/adoption
charakter ustalenia	ogólnie wiążące https://inspire.ec.europa.eu/codelist/RegulationNatureValue/generallyBinding
profil podstawowy	teren zabudowy zagrodowej teren produkcji w gospodarstwach rolnych teren akwakultury i obsługi rybactwa teren komunikacji teren zieleni urządzonej teren ogrodów działkowych teren infrastruktury technicznej
profil dodatkowy	teren usług teren zieleni naturalnej teren lasu teren wód
maksymalna nadziemna intensywnosc zabudowy	0.6
maksymalny udzial powierzchni zabudowy	30%

maksymalna wysokosc zabudowy	9.0 m
minimalny udzial powierzchni biologicznie czynnej	40%
geometria	
plan	https://www.gov.pl/zagospodarowanieprzestrzenne/app/AktPlanowaniaPrzestrzennego/PL.ZIPPZP.11839/280106-POG/1POG
strefa planistyczna	PL.ZIPPZP.11839_280106-POG_1POG-7SP_20250904T084516
identifier	https://www.gov.pl/zagospodarowanieprzestrzenne/app/StrefaPlanistyczna/PL.ZIPPZP.11839/280106-POG/1POG-7SP/20250904T084516
przestrzen nazw	PL.ZIPPZP.11839/280106-POG
lokalny id	1POG-7SP
wersja id	20250904T084516
poczatek wersji obiektu	2025-09-04T08:45:16
nazwa	strefa gospodarcza
oznaczenie	7SP
symbol	SP
obowiazuje od	2026-08-31
obowiazuje do	obecnie
status	w trakcie przyjmowania https://inspire.ec.europa.eu/codelist/ProcessStepGeneralValue/adoption
charakter ustalenia	ogólnie wiążące https://inspire.ec.europa.eu/codelist/RegulationNatureValue/generallyBinding
profil podstawowy	teren produkcji teren komunikacji teren zieleni urządzonej teren ogrodów działkowych teren infrastruktury technicznej
profil dodatkowy	teren usług teren zieleni naturalnej teren lasu teren wód
maksymalna nadziemna intensywnosc zabudowy	1.8
maksymalny udzial powierzchni zabudowy	60%

maksymalna wysokosc zabudowy	16.0 m
minimalny udzial powierzchni biologicznie czynnej	20%
geometria	
plan	https://www.gov.pl/zagospodarowanieprzestrzenne/app/AktPlanowaniaPrzestrzennego/PL.ZIPPZP.11839/280106-POG/1POG

strefa planistyczna	PL.ZIPPZP.11839_280106-POG_1POG-7SU_20250827T060717
identifier	https://www.gov.pl/zagospodarowanieprzestrzenne/app/StrefaPlanistyczna/PL.ZIPPZP.11839/280106-POG/1POG-7SU/20250827T060717
przestrzen nazw	PL.ZIPPZP.11839/280106-POG
lokalny id	1POG-7SU
wersja id	20250827T060717
poczatek wersji obiektu	2025-08-27T06:07:17
nazwa	strefa usługowa
oznaczenie	7SU
symbol	SU
obowiazuje od	2026-08-31
obowiazuje do	obecnie
status	w trakcie przyjmowania https://inspire.ec.europa.eu/codelist/ProcessStepGeneralValue/adoption
charakter ustalenia	ogólnie wiążące https://inspire.ec.europa.eu/codelist/RegulationNatureValue/generallyBinding
profil podstawowy	teren usług teren komunikacji teren zieleni urządzonej teren ogrodów działkowych teren infrastruktury technicznej
profil dodatkowy	teren składów i magazynów teren elektrowni słonecznej teren zieleni naturalnej teren lasu teren wód
maksymalna nadziemna intensywnosc zabudowy	1

maksymalny udzial powierzchni zabudowy	50%
maksymalna wysokosc zabudowy	10.0 m
minimalny udzial powierzchni biologicznie czynnej	30%
geometria	
plan	https://www.gov.pl/zagospodarowanieprzestrzenne/app/AktPlanowaniaPrzestrzennego/PL.ZIPPZP.11839/280106-POG/1POG

strefa planistyczna	PL.ZIPPZP.11839_280106-POG_1POG-7SR_20260120T121204
identifier	https://www.gov.pl/zagospodarowanieprzestrzenne/app/StrefaPlanistyczna/PL.ZIPPZP.11839/280106-POG/1POG-7SR/20260120T121204
przestrzen nazw	PL.ZIPPZP.11839/280106-POG
lokalny id	1POG-7SR
wersja id	20260120T121204
poczatek wersji obiektu	2026-01-20T12:12:04
nazwa	strefa produkcji rolniczej
oznaczenie	7SR
symbol	SR
obowiazuje od	2026-08-31
obowiazuje do	obecnie
status	w trakcie przyjmowania https://inspire.ec.europa.eu/codelist/ProcessStepGeneralValue/adoption
charakter ustalenia	ogólnie wiążące https://inspire.ec.europa.eu/codelist/RegulationNatureValue/generallyBinding
profil podstawowy	teren produkcji w gospodarstwach rolnych teren wielkotowarowej produkcji rolnej teren akwakultury i obsługi rybactwa teren komunikacji teren ogrodów działkowych teren infrastruktury technicznej
profil dodatkowy	teren rolnictwa z zakazem zabudowy teren zieleni naturalnej teren lasu teren wód
maksymalna nadziemna	

intensywnosc zabudowy	1.4
maksymalny udzial powierzchni zabudowy	60%
maksymalna wysokosc zabudowy	15.0 m
minimalny udzial powierzchni biologicznie czynnej	30%
geometria	
plan	https://www.gov.pl/zagospodarowanieprzestrzenne/app/AktPlanowaniaPrzestrzennego/PL.ZIPPZP.11839/280106-POG/1POG

strefa planistyczna	PL.ZIPPZP.11839_280106-POG_1POG-7SO_20251029T102303
identifier	https://www.gov.pl/zagospodarowanieprzestrzenne/app/StrefaPlanistyczna/PL.ZIPPZP.11839/280106-POG/1POG-7SO/20251029T102303
przestrzen nazw	PL.ZIPPZP.11839/280106-POG
lokalny id	1POG-7SO
wersja id	20251029T102303
poczatek wersji obiektu	2025-10-29T10:23:03
nazwa	strefa otwarta
oznaczenie	7SO
symbol	SO
obowiazuje od	2026-08-31
obowiazuje do	obecnie
status	w trakcie przyjmowania https://inspire.ec.europa.eu/codelist/ProcessStepGeneralValue/adoption
charakter ustalenia	ogólnie wiążące https://inspire.ec.europa.eu/codelist/RegulationNatureValue/generallyBinding
profil podstawowy	teren rolnictwa z zakazem zabudowy teren lasu teren zieleni naturalnej teren wód teren komunikacji teren ogrodów działkowych teren infrastruktury technicznej
profil dodatkowy	teren elektrowni wiatrowej
geometria	

plan	https://www.gov.pl/zagospodarowanieprzestrzenne/app/AktPlanowaniaPrzestrzennego/PL.ZIPPZP.11839/280106-POG/1POG

strefa planistyczna	PL.ZIPPZP.11839_280106-POG_1POG-8SC_20260413T131126
identifier	https://www.gov.pl/zagospodarowanieprzestrzenne/app/StrefaPlanistyczna/PL.ZIPPZP.11839/280106-POG/1POG-8SC/20260413T131126
przestrzen nazw	PL.ZIPPZP.11839/280106-POG
lokalny id	1POG-8SC
wersja id	20260413T131126
poczatek wersji obiektu	2026-04-13T13:11:26
nazwa	strefa cmentarzy
oznaczenie	8SC
symbol	SC
obowiazuje od	2026-08-31
obowiazuje do	obecnie
status	w trakcie przyjmowania https://inspire.ec.europa.eu/codelist/ProcessStepGeneralValue/adoption
charakter ustalenia	ogólnie wiążące https://inspire.ec.europa.eu/codelist/RegulationNatureValue/generallyBinding
profil podstawowy	teren cmentarza teren komunikacji teren zieleni urządzonej teren ogrodów działkowych teren infrastruktury technicznej
profil dodatkowy	teren zieleni naturalnej teren lasu teren wód
minimalny udzial powierzchni biologicznie czynnej	30%
geometria Nie można pobrać podglądu podkładu mapowego. Usługa WMTS jest teraz niedostępna.	

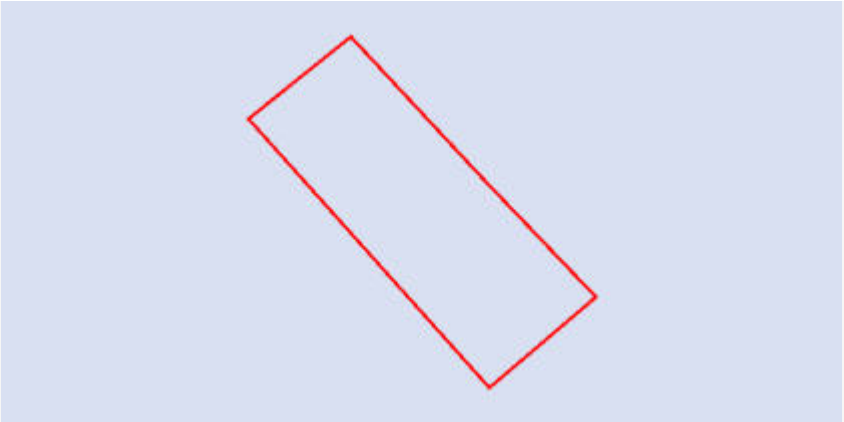

plan	https://www.gov.pl/zagospodarowanieprzestrzenne/app/AktPlanowaniaPrzestrzennego/PL.ZIPPZP.11839/280106-POG/1POG

strefa planistyczna	PL.ZIPPZP.11839_280106-POG_1POG-8SI_20251118T093639
identifier	https://www.gov.pl/zagospodarowanieprzestrzenne/app/StrefaPlanistyczna/PL.ZIPPZP.11839/280106-POG/1POG-8SI/20251118T093639
przestrzen nazw	PL.ZIPPZP.11839/280106-POG
lokalny id	1POG-8SI
wersja id	20251118T093639
poczatek wersji obiektu	2025-11-18T09:36:39
nazwa	strefa infrastrukturalna
oznaczenie	8SI
symbol	SI
obowiazuje od	2026-08-31
obowiazuje do	obecnie
status	w trakcie przyjmowania https://inspire.ec.europa.eu/codelist/ProcessStepGeneralValue/adoption
charakter ustalenia	ogólnie wiążące https://inspire.ec.europa.eu/codelist/RegulationNatureValue/generallyBinding
profil podstawowy	teren infrastruktury technicznej teren komunikacji teren ogrodów działkowych
profil dodatkowy	teren zieleni naturalnej teren lasu teren wód
maksymalna nadziemna intensywnosc zabudowy	0.8
maksymalny udzial powierzchni zabudowy	30%
maksymalna wysokosc zabudowy	10.0 m
minimalny udzial powierzchni biologicznie czynnej	40%
geometria Nie można pobrać podglądu	

podkładu mapowego. Usługa WMTS jest teraz niedostępna.	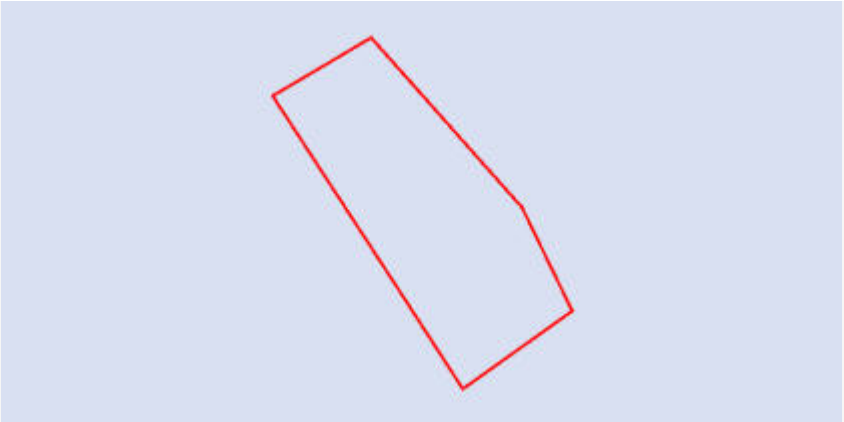
plan	https://www.gov.pl/zagospodarowanieprzestrzenne/app/AktPlanowaniaPrzestrzennego/PL.ZIPPZP.11839/280106-POG/1POG
strefa planistyczna	PL.ZIPPZP.11839_280106-POG_1POG-8SJ_20251127T104844
identifier	https://www.gov.pl/zagospodarowanieprzestrzenne/app/StrefaPlanistyczna/PL.ZIPPZP.11839/280106-POG/1POG-8SJ/20251127T104844
przestrzen nazw	PL.ZIPPZP.11839/280106-POG
lokalny id	1POG-8SJ
wersja id	20251127T104844
poczatek wersji obiektu	2025-11-27T10:48:44
nazwa	strefa wielofunkcyjna z zabudową mieszkaniową jednorodzinną
oznaczenie	8SJ
symbol	SJ
obowiazuje od	2026-08-31
obowiazuje do	obecnie
status	w trakcie przyjmowania https://inspire.ec.europa.eu/codelist/ProcessStepGeneralValue/adoption
charakter ustalenia	ogólnie wiążące https://inspire.ec.europa.eu/codelist/RegulationNatureValue/generallyBinding
profil podstawowy	teren zabudowy mieszkaniowej jednorodzinnej teren usług teren komunikacji teren zieleni urządzonej teren ogrodów działkowych teren infrastruktury technicznej
profil dodatkowy	teren zieleni naturalnej teren lasu teren wód
maksymalna nadziemna intensywnosc zabudowy	0.9
maksymalny udzial powierzchni zabudowy	30%
maksymalna wysokosc zabudowy	16.0 m
minimalny udzial powierzchni biologicznie czynnej	60%

geometria	
plan	https://www.gov.pl/zagospodarowanieprzestrzenne/app/AktPlanowaniaPrzestrzennego/PL.ZIPPZP.11839/280106-POG/1POG
strefa planistyczna	PL.ZIPPZP.11839_280106-POG_1POG-8SW_20250905T124703
identifier	https://www.gov.pl/zagospodarowanieprzestrzenne/app/StrefaPlanistyczna/PL.ZIPPZP.11839/280106-POG/1POG-8SW/20250905T124703
przestrzen nazw	PL.ZIPPZP.11839/280106-POG
lokalny id	1POG-8SW
wersja id	20250905T124703
poczatek wersji obiektu	2025-09-05T12:47:03
nazwa	strefa wielofunkcyjna z zabudową mieszkaniową wielorodzinną
oznaczenie	8SW
symbol	SW
obowiazuje od	2026-08-31
obowiazuje do	obecnie
status	w trakcie przyjmowania https://inspire.ec.europa.eu/codelist/ProcessStepGeneralValue/adoption
charakter ustalenia	ogólnie wiążące https://inspire.ec.europa.eu/codelist/RegulationNatureValue/generallyBinding
profil podstawowy	teren zabudowy mieszkaniowej wielorodzinnej teren usług teren komunikacji teren zieleni urządzonej teren ogrodów działkowych teren infrastruktury technicznej
profil dodatkowy	teren zabudowy mieszkaniowej jednorodzinnej teren zieleni naturalnej teren lasu teren wód
maksymalna nadziemna intensywnosc zabudowy	0.9
maksymalny udzial powierzchni zabudowy	30%
maksymalna wysokosc zabudowy	16.0 m

minimalny udzial powierzchni biologicznie czynnej	50%
geometria	
plan	https://www.gov.pl/zagospodarowanieprzestrzenne/app/AktPlanowaniaPrzestrzennego/PL.ZIPPZP.11839/280106-POG/1POG

strefa planistyczna	PL.ZIPPZP.11839_280106-POG_1POG-8SN_20260126T112636
identifier	https://www.gov.pl/zagospodarowanieprzestrzenne/app/StrefaPlanistyczna/PL.ZIPPZP.11839/280106-POG/1POG-8SN/20260126T112636
przestrzen nazw	PL.ZIPPZP.11839/280106-POG
lokalny id	1POG-8SN
wersja id	20260126T112636
poczatek wersji obiektu	2026-01-26T11:26:36
nazwa	strefa zieleni i rekreacji
oznaczenie	8SN
symbol	SN
obowiazuje od	2026-08-31
obowiazuje do	obecnie
status	w trakcie przyjmowania https://inspire.ec.europa.eu/codelist/ProcessStepGeneralValue/adoption
charakter ustalenia	ogólnie wiążące https://inspire.ec.europa.eu/codelist/RegulationNatureValue/generallyBinding
profil podstawowy	teren zieleni urządzonej teren plaży teren wód teren komunikacji teren ogrodów działkowych teren infrastruktury technicznej
profil dodatkowy	teren usług kultury i rozrywki teren usług handlu detalicznego teren usług gastronomii
maksymalna nadziemna intensywnosc zabudowy	0.4
maksymalny udzial powierzchni zabudowy	10%
maksymalna wysokosc zabudowy	6.0 m

minimalny udzial powierzchni biologicznie czynnej	80%
geometria	
plan	https://www.gov.pl/zagospodarowanieprzestrzenne/app/AktPlanowaniaPrzestrzennego/PL.ZIPPZP.11839/280106-POG/1POG
strefa planistyczna	PL.ZIPPZP.11839_280106-POG_1POG-8SU_20260624T084614
identifier	https://www.gov.pl/zagospodarowanieprzestrzenne/app/StrefaPlanistyczna/PL.ZIPPZP.11839/280106-POG/1POG-8SU/20260624T084614
przestrzen nazw	PL.ZIPPZP.11839/280106-POG
lokalny id	1POG-8SU
wersja id	20260624T084614
poczatek wersji obiektu	2026-06-24T08:46:14
nazwa	strefa usługowa
oznaczenie	8SU
symbol	SU
obowiazuje od	2026-08-31
obowiazuje do	obecnie
status	w trakcie przyjmowania https://inspire.ec.europa.eu/codelist/ProcessStepGeneralValue/adoption
charakter ustalenia	ogólnie wiążące https://inspire.ec.europa.eu/codelist/RegulationNatureValue/generallyBinding
profil podstawowy	teren usług teren komunikacji teren zieleni urządzonej teren ogrodów działkowych teren infrastruktury technicznej
profil dodatkowy	teren składów i magazynów teren elektrowni słonecznej teren zieleni naturalnej teren lasu teren wód
maksymalna nadziemna intensywnosc zabudowy	0.6
maksymalny udzial powierzchni zabudowy	30%

maksymalna wysokosc zabudowy	10.0 m
minimalny udzial powierzchni biologicznie czynnej	50%
geometria	
plan	https://www.gov.pl/zagospodarowanieprzestrzenne/app/AktPlanowaniaPrzestrzennego/PL.ZIPPZP.11839/280106-POG/1POG
strefa planistyczna	PL.ZIPPZP.11839_280106-POG_1POG-8SR_20260520T094858
identifier	https://www.gov.pl/zagospodarowanieprzestrzenne/app/StrefaPlanistyczna/PL.ZIPPZP.11839/280106-POG/1POG-8SR/20260520T094858
przestrzen nazw	PL.ZIPPZP.11839/280106-POG
lokalny id	1POG-8SR
wersja id	20260520T094858
poczatek wersji obiektu	2026-05-20T09:48:58
nazwa	strefa produkcji rolniczej
oznaczenie	8SR
symbol	SR
obowiazuje od	2026-08-31
obowiazuje do	obecnie
status	w trakcie przyjmowania https://inspire.ec.europa.eu/codelist/ProcessStepGeneralValue/adoption
charakter ustalenia	ogólnie wiążące https://inspire.ec.europa.eu/codelist/RegulationNatureValue/generallyBinding
profil podstawowy	teren produkcji w gospodarstwach rolnych teren wielkotowarowej produkcji rolnej teren akwakultury i obsługi rybactwa teren komunikacji teren ogrodów działkowych teren infrastruktury technicznej
profil dodatkowy	teren rolnictwa z zakazem zabudowy teren zieleni naturalnej teren lasu teren wód
maksymalna nadziemna intensywnosc zabudowy	1.4
maksymalny udzial powierzchni	

zabudowy	60%
maksymalna wysokosc zabudowy	15.0 m
minimalny udzial powierzchni biologicznie czynnej	30%
geometria Nie można pobrać podglądu podkładu mapowego. Usługa WMTS jest teraz niedostępna.	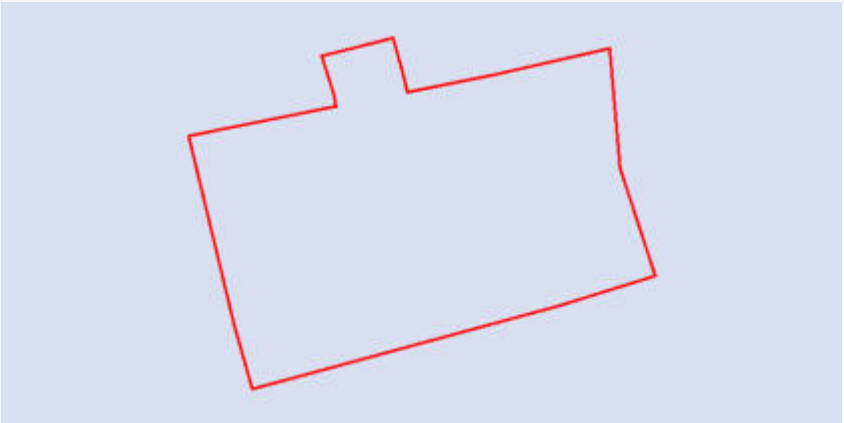
plan	https://www.gov.pl/zagospodarowanieprzestrzenne/app/AktPlanowaniaPrzestrzennego/PL.ZIPPZP.11839/280106-POG/1POG

strefa planistyczna	PL.ZIPPZP.11839_280106-POG_1POG-8SZ_20260126T140855
identifier	https://www.gov.pl/zagospodarowanieprzestrzenne/app/StrefaPlanistyczna/PL.ZIPPZP.11839/280106-POG/1POG-8SZ/20260126T140855
przestrzen nazw	PL.ZIPPZP.11839/280106-POG
lokalny id	1POG-8SZ
wersja id	20260126T140855
poczatek wersji obiektu	2026-01-26T14:08:55
nazwa	strefa wielofunkcyjna z zabudową zagrodową
oznaczenie	8SZ
symbol	SZ
obowiazuje od	2026-08-31
obowiazuje do	obecnie
status	w trakcie przyjmowania https://inspire.ec.europa.eu/codelist/ProcessStepGeneralValue/adoption
charakter ustalenia	ogólnie wiążące https://inspire.ec.europa.eu/codelist/RegulationNatureValue/generallyBinding
profil podstawowy	teren zabudowy zagrodowej teren produkcji w gospodarstwach rolnych teren akwakultury i obsługi rybactwa teren komunikacji teren zieleni urządzonej teren ogrodów działkowych teren infrastruktury technicznej
profil dodatkowy	teren rolnictwa z zakazem zabudowy teren zieleni naturalnej teren lasu teren wód
maksymalna nadziemna	

intensywnosc zabudowy	0.4
maksymalny udzial powierzchni zabudowy	20%
maksymalna wysokosc zabudowy	7.0 m
minimalny udzial powierzchni biologicznie czynnej	70%
geometria Nie można pobrać podglądu podkładu mapowego. Usługa WMTS jest teraz niedostępna.	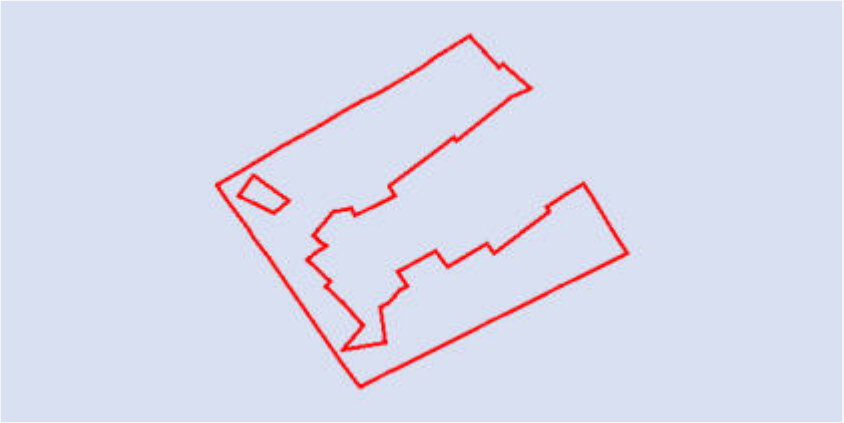
plan	https://www.gov.pl/zagospodarowanieprzestrzenne/app/AktPlanowaniaPrzestrzennego/PL.ZIPPZP.11839/280106-POG/1POG

strefa planistyczna	PL.ZIPPZP.11839_280106-POG_1POG-8SO_20251029T102249
identifier	https://www.gov.pl/zagospodarowanieprzestrzenne/app/StrefaPlanistyczna/PL.ZIPPZP.11839/280106-POG/1POG-8SO/20251029T102249
przestrzen nazw	PL.ZIPPZP.11839/280106-POG
lokalny id	1POG-8SO
wersja id	20251029T102249
poczatek wersji obiektu	2025-10-29T10:22:49
nazwa	strefa otwarta
oznaczenie	8SO
symbol	SO
obowiazuje od	2026-08-31
obowiazuje do	obecnie
status	w trakcie przyjmowania https://inspire.ec.europa.eu/codelist/ProcessStepGeneralValue/adoption
charakter ustalenia	ogólnie wiążące https://inspire.ec.europa.eu/codelist/RegulationNatureValue/generallyBinding
profil podstawowy	teren rolnictwa z zakazem zabudowy teren lasu teren zieleni naturalnej teren wód teren komunikacji teren ogrodów działkowych teren infrastruktury technicznej
profil dodatkowy	teren elektrowni wiatrowej
geometria	

plan	https://www.gov.pl/zagospodarowanieprzestrzenne/app/AktPlanowaniaPrzestrzennego/PL.ZIPPZP.11839/280106-POG/1POG

strefa planistyczna	PL.ZIPPZP.11839_280106-POG_1POG-9SC_20260413T131157
identifier	https://www.gov.pl/zagospodarowanieprzestrzenne/app/StrefaPlanistyczna/PL.ZIPPZP.11839/280106-POG/1POG-9SC/20260413T131157
przestrzen nazw	PL.ZIPPZP.11839/280106-POG
lokalny id	1POG-9SC
wersja id	20260413T131157
poczatek wersji obiektu	2026-04-13T13:11:57
nazwa	strefa cmentarzy
oznaczenie	9SC
symbol	SC
obowiazuje od	2026-08-31
obowiazuje do	obecnie
status	w trakcie przyjmowania https://inspire.ec.europa.eu/codelist/ProcessStepGeneralValue/adoption
charakter ustalenia	ogólnie wiążące https://inspire.ec.europa.eu/codelist/RegulationNatureValue/generallyBinding
profil podstawowy	teren cmentarza teren komunikacji teren zieleni urządzonej teren ogrodów działkowych teren infrastruktury technicznej
profil dodatkowy	teren zieleni naturalnej teren lasu teren wód
minimalny udzial powierzchni biologicznie czynnej	30%
geometria	

plan	https://www.gov.pl/zagospodarowanieprzestrzenne/app/AktPlanowaniaPrzestrzennego/PL.ZIPPZP.11839/280106-POG/1POG

strefa planistyczna	PL.ZIPPZP.11839_280106-POG_1POG-9SI_20260622T131041
identifier	https://www.gov.pl/zagospodarowanieprzestrzenne/app/StrefaPlanistyczna/PL.ZIPPZP.11839/280106-POG/1POG-9SI/20260622T131041
przestrzen nazw	PL.ZIPPZP.11839/280106-POG
lokalny id	1POG-9SI
wersja id	20260622T131041
poczatek wersji obiektu	2026-06-22T13:10:41
nazwa	strefa infrastrukturalna
oznaczenie	9SI
symbol	SI
obowiazuje od	2026-08-31
obowiazuje do	obecnie
status	w trakcie przyjmowania https://inspire.ec.europa.eu/codelist/ProcessStepGeneralValue/adoption
charakter ustalenia	ogólnie wiążące https://inspire.ec.europa.eu/codelist/RegulationNatureValue/generallyBinding
profil podstawowy	teren infrastruktury technicznej teren komunikacji teren ogrodów działkowych
profil dodatkowy	teren zieleni naturalnej teren lasu teren wód
maksymalna wysokosc zabudowy	80.0 m
minimalny udzial powierzchni biologicznie czynnej	20%
geometria	

plan	https://www.gov.pl/zagospodarowanieprzestrzenne/app/AktPlanowaniaPrzestrzennego/PL.ZIPPZP.11839/280106-POG/1POG
strefa planistyczna	PL.ZIPPZP.11839_280106-POG_1POG-9SJ_20251127T104830
identifier	https://www.gov.pl/zagospodarowanieprzestrzenne/app/StrefaPlanistyczna/PL.ZIPPZP.11839/280106-POG/1POG-9SJ/20251127T104830
przestrzen nazw	PL.ZIPPZP.11839/280106-POG
lokalny id	1POG-9SJ
wersja id	20251127T104830
poczatek wersji obiektu	2025-11-27T10:48:30
nazwa	strefa wielofunkcyjna z zabudową mieszkaniową jednorodzinną
oznaczenie	9SJ
symbol	SJ
obowiazuje od	2026-08-31
obowiazuje do	obecnie
status	w trakcie przyjmowania https://inspire.ec.europa.eu/codelist/ProcessStepGeneralValue/adoption
charakter ustalenia	ogólnie wiążące https://inspire.ec.europa.eu/codelist/RegulationNatureValue/generallyBinding
profil podstawowy	teren zabudowy mieszkaniowej jednorodzinnej teren usług teren komunikacji teren zieleni urządzonej teren ogrodów działkowych teren infrastruktury technicznej
profil dodatkowy	teren zieleni naturalnej teren lasu teren wód
maksymalna nadziemna intensywnosc zabudowy	1
maksymalny udzial powierzchni zabudowy	40%
maksymalna wysokosc zabudowy	12.0 m
minimalny udzial powierzchni biologicznie czynnej	50%

geometria	
plan	https://www.gov.pl/zagospodarowanieprzestrzenne/app/AktPlanowaniaPrzestrzennego/PL.ZIPPZP.11839/280106-POG/1POG
strefa planistyczna	PL.ZIPPZP.11839_280106-POG_1POG-9SN_20250828T132832
identifier	https://www.gov.pl/zagospodarowanieprzestrzenne/app/StrefaPlanistyczna/PL.ZIPPZP.11839/280106-POG/1POG-9SN/20250828T132832
przestrzen nazw	PL.ZIPPZP.11839/280106-POG
lokalny id	1POG-9SN
wersja id	20250828T132832
poczatek wersji obiektu	2025-08-28T13:28:32
nazwa	strefa zieleni i rekreacji
oznaczenie	9SN
symbol	SN
obowiazuje od	2026-08-31
obowiazuje do	obecnie
status	w trakcie przyjmowania https://inspire.ec.europa.eu/codelist/ProcessStepGeneralValue/adoption
charakter ustalenia	ogólnie wiążące https://inspire.ec.europa.eu/codelist/RegulationNatureValue/generallyBinding
profil podstawowy	teren zieleni urządzonej teren plaży teren wód teren komunikacji teren ogrodów działkowych teren infrastruktury technicznej
profil dodatkowy	teren zieleni naturalnej
minimalny udzial powierzchni biologicznie czynnej	50%
geometria	

plan	https://www.gov.pl/zagospodarowanieprzestrzenne/app/AktPlanowaniaPrzestrzennego/PL.ZIPPZP.11839/280106-POG/1POG
strefa planistyczna	PL.ZIPPZP.11839_280106-POG_1POG-9SW_20251008T122608
identifier	https://www.gov.pl/zagospodarowanieprzestrzenne/app/StrefaPlanistyczna/PL.ZIPPZP.11839/280106-POG/1POG-9SW/20251008T122608
przestrzen nazw	PL.ZIPPZP.11839/280106-POG
lokalny id	1POG-9SW
wersja id	20251008T122608
poczatek wersji obiektu	2025-10-08T12:26:08
nazwa	strefa wielofunkcyjna z zabudową mieszkaniową wielorodzinną
oznaczenie	9SW
symbol	SW
obowiazuje od	2026-08-31
obowiazuje do	obecnie
status	w trakcie przyjmowania https://inspire.ec.europa.eu/codelist/ProcessStepGeneralValue/adoption
charakter ustalenia	ogólnie wiążące https://inspire.ec.europa.eu/codelist/RegulationNatureValue/generallyBinding
profil podstawowy	teren zabudowy mieszkaniowej wielorodzinnej teren usług teren komunikacji teren zieleni urządzonej teren ogrodów działkowych teren infrastruktury technicznej
profil dodatkowy	teren zabudowy mieszkaniowej jednorodzinnej teren zieleni naturalnej teren lasu teren wód
maksymalna nadziemna intensywnosc zabudowy	2.8
maksymalny udzial powierzchni zabudowy	70%
maksymalna wysokosc zabudowy	18.0 m
minimalny udzial powierzchni	

biologicznie czynnej	30%
geometria	
plan	https://www.gov.pl/zagospodarowanieprzestrzenne/app/AktPlanowaniaPrzestrzennego/PL.ZIPPZP.11839/280106-POG/1POG

strefa planistyczna	PL.ZIPPZP.11839_280106-POG_1POG-9SZ_20250826T112422
identifier	https://www.gov.pl/zagospodarowanieprzestrzenne/app/StrefaPlanistyczna/PL.ZIPPZP.11839/280106-POG/1POG-9SZ/20250826T112422
przestrzen nazw	PL.ZIPPZP.11839/280106-POG
lokalny id	1POG-9SZ
wersja id	20250826T112422
poczatek wersji obiektu	2025-08-26T11:24:22
nazwa	strefa wielofunkcyjna z zabudową zagrodową
oznaczenie	9SZ
symbol	SZ
obowiazuje od	2026-08-31
obowiazuje do	obecnie
status	w trakcie przyjmowania https://inspire.ec.europa.eu/codelist/ProcessStepGeneralValue/adoption
charakter ustalenia	ogólnie wiążące https://inspire.ec.europa.eu/codelist/RegulationNatureValue/generallyBinding
profil podstawowy	teren zabudowy zagrodowej teren produkcji w gospodarstwach rolnych teren akwakultury i obsługi rybactwa teren komunikacji teren zieleni urządzonej teren ogrodów działkowych teren infrastruktury technicznej
profil dodatkowy	teren usług teren zieleni naturalnej teren lasu teren wód
maksymalna nadziemna intensywnosc zabudowy	1
maksymalny udzial powierzchni zabudowy	50%

maksymalna wysokosc zabudowy	11.0 m
minimalny udzial powierzchni biologicznie czynnej	30%
geometria Nie można pobrać podglądu podkładu mapowego. Usługa WMTS jest teraz niedostępna.	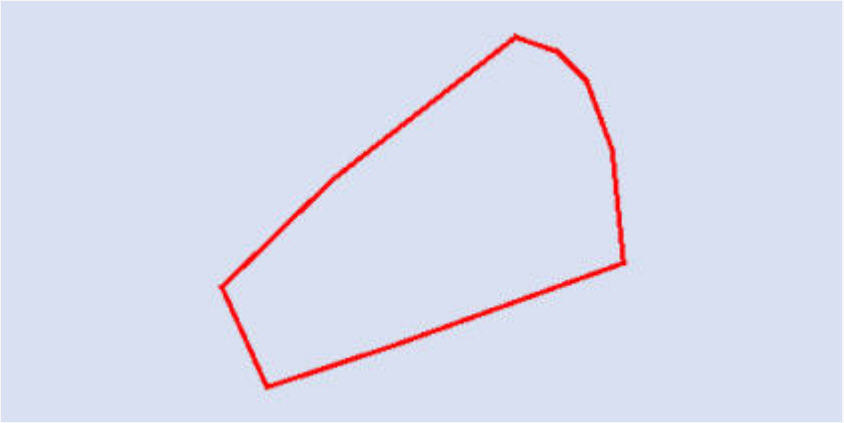
plan	https://www.gov.pl/zagospodarowanieprzestrzenne/app/AktPlanowaniaPrzestrzennego/PL.ZIPPZP.11839/280106-POG/1POG

strefa planistyczna	PL.ZIPPZP.11839_280106-POG_1POG-9SU_20260624T084614
identifier	https://www.gov.pl/zagospodarowanieprzestrzenne/app/StrefaPlanistyczna/PL.ZIPPZP.11839/280106-POG/1POG-9SU/20260624T084614
przestrzen nazw	PL.ZIPPZP.11839/280106-POG
lokalny id	1POG-9SU
wersja id	20260624T084614
poczatek wersji obiektu	2026-06-24T08:46:14
nazwa	strefa usługowa
oznaczenie	9SU
symbol	SU
obowiazuje od	2026-08-31
obowiazuje do	obecnie
status	w trakcie przyjmowania https://inspire.ec.europa.eu/codelist/ProcessStepGeneralValue/adoption
charakter ustalenia	ogólnie wiążące https://inspire.ec.europa.eu/codelist/RegulationNatureValue/generallyBinding
profil podstawowy	teren usług teren komunikacji teren zieleni urządzonej teren ogrodów działkowych teren infrastruktury technicznej
profil dodatkowy	teren składów i magazynów teren elektrowni słonecznej teren zieleni naturalnej teren lasu teren wód
maksymalna nadziemna intensywnosc zabudowy	1
maksymalny udzial powierzchni	

zabudowy	50%
maksymalna wysokosc zabudowy	12.0 m
minimalny udzial powierzchni biologicznie czynnej	30%
geometria Nie można pobrać podglądu podkładu mapowego. Usługa WMTS jest teraz niedostępna.	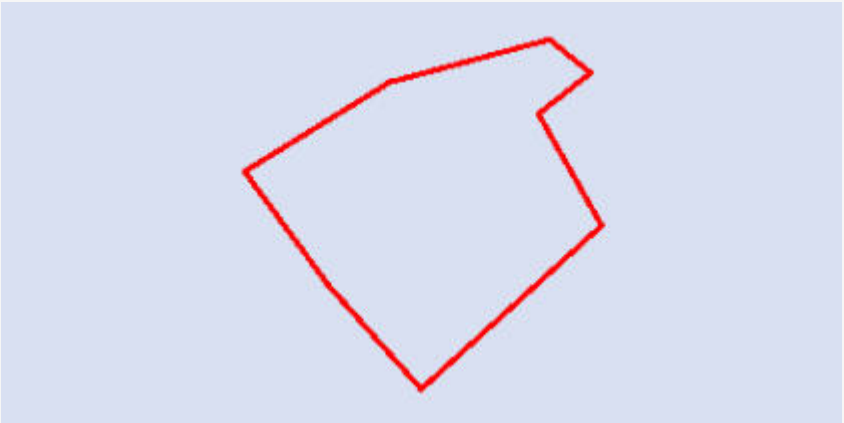
plan	https://www.gov.pl/zagospodarowanieprzestrzenne/app/AktPlanowaniaPrzestrzennego/PL.ZIPPZP.11839/280106-POG/1POG

strefa planistyczna	PL.ZIPPZP.11839_280106-POG_1POG-9SR_20260120T121328
identifier	https://www.gov.pl/zagospodarowanieprzestrzenne/app/StrefaPlanistyczna/PL.ZIPPZP.11839/280106-POG/1POG-9SR/20260120T121328
przestrzen nazw	PL.ZIPPZP.11839/280106-POG
lokalny id	1POG-9SR
wersja id	20260120T121328
poczatek wersji obiektu	2026-01-20T12:13:28
nazwa	strefa produkcji rolniczej
oznaczenie	9SR
symbol	SR
obowiazuje od	2026-08-31
obowiazuje do	obecnie
status	w trakcie przyjmowania https://inspire.ec.europa.eu/codelist/ProcessStepGeneralValue/adoption
charakter ustalenia	ogólnie wiążące https://inspire.ec.europa.eu/codelist/RegulationNatureValue/generallyBinding
profil podstawowy	teren produkcji w gospodarstwach rolnych teren wielkotowarowej produkcji rolnej teren akwakultury i obsługi rybactwa teren komunikacji teren ogrodów działkowych teren infrastruktury technicznej
profil dodatkowy	teren rolnictwa z zakazem zabudowy teren zieleni naturalnej teren lasu teren wód
maksymalna nadziemna intensywnosc zabudowy	1.4

maksymalny udzial powierzchni zabudowy	60%
maksymalna wysokosc zabudowy	15.0 m
minimalny udzial powierzchni biologicznie czynnej	30%
geometria Nie można pobrać podglądu podkładu mapowego. Usługa WMTS jest teraz niedostępna.	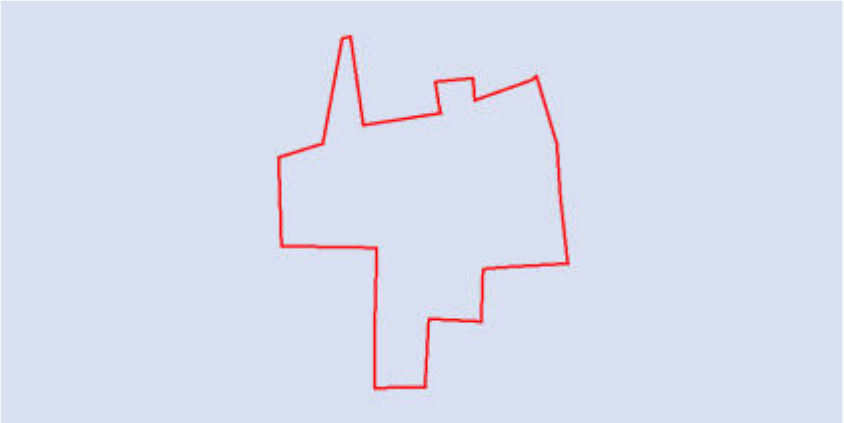
plan	https://www.gov.pl/zagospodarowanieprzestrzenne/app/AktPlanowaniaPrzestrzennego/PL.ZIPPZP.11839/280106-POG/1POG

strefa planistyczna	PL.ZIPPZP.11839_280106-POG_1POG-9SO_20251029T102238
identifier	https://www.gov.pl/zagospodarowanieprzestrzenne/app/StrefaPlanistyczna/PL.ZIPPZP.11839/280106-POG/1POG-9SO/20251029T102238
przestrzen nazw	PL.ZIPPZP.11839/280106-POG
lokalny id	1POG-9SO
wersja id	20251029T102238
poczatek wersji obiektu	2025-10-29T10:22:38
nazwa	strefa otwarta
oznaczenie	9SO
symbol	SO
obowiazuje od	2026-08-31
obowiazuje do	obecnie
status	w trakcie przyjmowania https://inspire.ec.europa.eu/codelist/ProcessStepGeneralValue/adoption
charakter ustalenia	ogólnie wiążące https://inspire.ec.europa.eu/codelist/RegulationNatureValue/generallyBinding
profil podstawowy	teren rolnictwa z zakazem zabudowy teren lasu teren zieleni naturalnej teren wód teren komunikacji teren ogrodów działkowych teren infrastruktury technicznej
profil dodatkowy	teren elektrowni wiatrowej
geometria	

plan	https://www.gov.pl/zagospodarowanieprzestrzenne/app/AktPlanowaniaPrzestrzennego/PL.ZIPPZP.11839/280106-POG/1POG

strefa planistyczna	PL.ZIPPZP.11839_280106-POG_1POG-10SI_20260313T141012
identifier	https://www.gov.pl/zagospodarowanieprzestrzenne/app/StrefaPlanistyczna/PL.ZIPPZP.11839/280106-POG/1POG-10SI/20260313T141012
przestrzen nazw	PL.ZIPPZP.11839/280106-POG
lokalny id	1POG-10SI
wersja id	20260313T141012
poczatek wersji obiektu	2026-03-13T14:10:12
nazwa	strefa infrastrukturalna
oznaczenie	10SI
symbol	SI
obowiazuje od	2026-08-31
obowiazuje do	obecnie
status	w trakcie przyjmowania https://inspire.ec.europa.eu/codelist/ProcessStepGeneralValue/adoption
charakter ustalenia	ogólnie wiążące https://inspire.ec.europa.eu/codelist/RegulationNatureValue/generallyBinding
profil podstawowy	teren infrastruktury technicznej teren komunikacji teren ogrodów działkowych
profil dodatkowy	teren zieleni naturalnej teren lasu teren wód
minimalny udzial powierzchni biologicznie czynnej	20%
geometria	

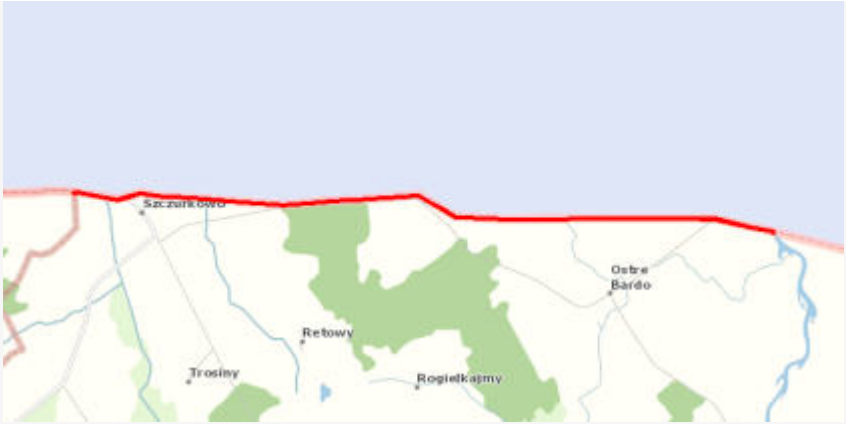

plan	https://www.gov.pl/zagospodarowanieprzestrzenne/app/AktPlanowaniaPrzestrzennego/PL.ZIPPZP.11839/280106-POG/1POG

strefa planistyczna	PL.ZIPPZP.11839_280106-POG_1POG-10SJ_20250909T070837
identifier	https://www.gov.pl/zagospodarowanieprzestrzenne/app/StrefaPlanistyczna/PL.ZIPPZP.11839/280106-POG/1POG-10SJ/20250909T070837
przestrzen nazw	PL.ZIPPZP.11839/280106-POG
lokalny id	1POG-10SJ
wersja id	20250909T070837
poczatek wersji obiektu	2025-09-09T07:08:37
nazwa	strefa wielofunkcyjna z zabudową mieszkaniową jednorodzinną
oznaczenie	10SJ
symbol	SJ
obowiazuje od	2026-08-31
obowiazuje do	obecnie
status	w trakcie przyjmowania https://inspire.ec.europa.eu/codelist/ProcessStepGeneralValue/adoption
charakter ustalenia	ogólnie wiążące https://inspire.ec.europa.eu/codelist/RegulationNatureValue/generallyBinding
profil podstawowy	teren zabudowy mieszkaniowej jednorodzinnej teren usług teren komunikacji teren zieleni urządzonej teren ogrodów działkowych teren infrastruktury technicznej
profil dodatkowy	teren zieleni naturalnej teren lasu teren wód
maksymalna nadziemna intensywnosc zabudowy	1
maksymalny udzial powierzchni zabudowy	40%
maksymalna wysokosc zabudowy	12.0 m
minimalny udzial powierzchni biologicznie czynnej	50%

geometria	
plan	https://www.gov.pl/zagospodarowanieprzestrzenne/app/AktPlanowaniaPrzestrzennego/PL.ZIPPZP.11839/280106-POG/1POG
strefa planistyczna	PL.ZIPPZP.11839_280106-POG_1POG-10SC_20260629T074710
identifier	https://www.gov.pl/zagospodarowanieprzestrzenne/app/StrefaPlanistyczna/PL.ZIPPZP.11839/280106-POG/1POG-10SC/20260629T074710
przestrzen nazw	PL.ZIPPZP.11839/280106-POG
lokalny id	1POG-10SC
wersja id	20260629T074710
poczatek wersji obiektu	2026-06-29T07:47:10
nazwa	strefa cmentarzy
oznaczenie	10SC
symbol	SC
obowiazuje od	2026-08-31
obowiazuje do	obecnie
status	w trakcie przyjmowania https://inspire.ec.europa.eu/codelist/ProcessStepGeneralValue/adoption
charakter ustalenia	ogólnie wiążące https://inspire.ec.europa.eu/codelist/RegulationNatureValue/generallyBinding
profil podstawowy	teren cmentarza teren komunikacji teren zieleni urządzonej teren ogrodów działkowych teren infrastruktury technicznej
profil dodatkowy	teren zieleni naturalnej teren lasu teren wód
minimalny udzial powierzchni biologicznie czynnej	30%
geometria	

plan	https://www.gov.pl/zagospodarowanieprzestrzenne/app/AktPlanowaniaPrzestrzennego/PL.ZIPPZP.11839/280106-POG/1POG

strefa planistyczna	PL.ZIPPZP.11839_280106-POG_1POG-10SN_20250828T132839
identifier	https://www.gov.pl/zagospodarowanieprzestrzenne/app/StrefaPlanistyczna/PL.ZIPPZP.11839/280106-POG/1POG-10SN/20250828T132839
przestrzen nazw	PL.ZIPPZP.11839/280106-POG
lokalny id	1POG-10SN
wersja id	20250828T132839
poczatek wersji obiektu	2025-08-28T13:28:39
nazwa	strefa zieleni i rekreacji
oznaczenie	10SN
symbol	SN
obowiazuje od	2026-08-31
obowiazuje do	obecnie
status	w trakcie przyjmowania https://inspire.ec.europa.eu/codelist/ProcessStepGeneralValue/adoption
charakter ustalenia	ogólnie wiążące https://inspire.ec.europa.eu/codelist/RegulationNatureValue/generallyBinding
profil podstawowy	teren zieleni urządzonej teren plaży teren wód teren komunikacji teren ogrodów działkowych teren infrastruktury technicznej
profil dodatkowy	teren zieleni naturalnej
minimalny udzial powierzchni biologicznie czynnej	50%
geometria	

plan	https://www.gov.pl/zagospodarowanieprzestrzenne/app/AktPlanowaniaPrzestrzennego/PL.ZIPPZP.11839/280106-POG/1POG
strefa planistyczna	PL.ZIPPZP.11839_280106-POG_1POG-10SW_20250827T091127
identifier	https://www.gov.pl/zagospodarowanieprzestrzenne/app/StrefaPlanistyczna/PL.ZIPPZP.11839/280106-POG/1POG-10SW/20250827T091127
przestrzen nazw	PL.ZIPPZP.11839/280106-POG
lokalny id	1POG-10SW
wersja id	20250827T091127
poczatek wersji obiektu	2025-08-27T09:11:27
nazwa	strefa wielofunkcyjna z zabudową mieszkaniową wielorodzinną
oznaczenie	10SW
symbol	SW
obowiazuje od	2026-08-31
obowiazuje do	obecnie
status	w trakcie przyjmowania https://inspire.ec.europa.eu/codelist/ProcessStepGeneralValue/adoption
charakter ustalenia	ogólnie wiążące https://inspire.ec.europa.eu/codelist/RegulationNatureValue/generallyBinding
profil podstawowy	teren zabudowy mieszkaniowej wielorodzinnej teren usług teren komunikacji teren zieleni urządzonej teren ogrodów działkowych teren infrastruktury technicznej
profil dodatkowy	teren zabudowy mieszkaniowej jednorodzinnej teren zieleni naturalnej teren lasu teren wód
maksymalna nadziemna intensywnosc zabudowy	2.1
maksymalny udzial powierzchni zabudowy	70%
maksymalna wysokosc zabudowy	12.0 m
minimalny udzial powierzchni	

biologicznie czynnej	30%
geometria	
plan	https://www.gov.pl/zagospodarowanieprzestrzenne/app/AktPlanowaniaPrzestrzennego/PL.ZIPPZP.11839/280106-POG/1POG
strefa planistyczna	PL.ZIPPZP.11839_280106-POG_1POG-10SZ_20251103T070129
identifier	https://www.gov.pl/zagospodarowanieprzestrzenne/app/StrefaPlanistyczna/PL.ZIPPZP.11839/280106-POG/1POG-10SZ/20251103T070129
przestrzen nazw	PL.ZIPPZP.11839/280106-POG
lokalny id	1POG-10SZ
wersja id	20251103T070129
poczatek wersji obiektu	2025-11-03T07:01:29
nazwa	strefa wielofunkcyjna z zabudową zagrodową
oznaczenie	10SZ
symbol	SZ
obowiazuje od	2026-08-31
obowiazuje do	obecnie
status	w trakcie przyjmowania https://inspire.ec.europa.eu/codelist/ProcessStepGeneralValue/adoption
charakter ustalenia	ogólnie wiążące https://inspire.ec.europa.eu/codelist/RegulationNatureValue/generallyBinding
profil podstawowy	teren zabudowy zagrodowej teren produkcji w gospodarstwach rolnych teren akwakultury i obsługi rybactwa teren komunikacji teren zieleni urządzonej teren ogrodów działkowych teren infrastruktury technicznej
profil dodatkowy	teren usług teren zieleni naturalnej teren lasu teren wód
maksymalna nadziemna intensywnosc zabudowy	0.8
maksymalny udzial powierzchni zabudowy	40%

maksymalna wysokosc zabudowy	12.0 m
minimalny udzial powierzchni biologicznie czynnej	30%
geometria	
plan	https://www.gov.pl/zagospodarowanieprzestrzenne/app/AktPlanowaniaPrzestrzennego/PL.ZIPPZP.11839/280106-POG/1POG
strefa planistyczna	PL.ZIPPZP.11839_280106-POG_1POG-10SU_20251127T104709
identifier	https://www.gov.pl/zagospodarowanieprzestrzenne/app/StrefaPlanistyczna/PL.ZIPPZP.11839/280106-POG/1POG-10SU/20251127T104709
przestrzen nazw	PL.ZIPPZP.11839/280106-POG
lokalny id	1POG-10SU
wersja id	20251127T104709
poczatek wersji obiektu	2025-11-27T10:47:09
nazwa	strefa usługowa
oznaczenie	10SU
symbol	SU
obowiazuje od	2026-08-31
obowiazuje do	obecnie
status	w trakcie przyjmowania https://inspire.ec.europa.eu/codelist/ProcessStepGeneralValue/adoption
charakter ustalenia	ogólnie wiążące https://inspire.ec.europa.eu/codelist/RegulationNatureValue/generallyBinding
profil podstawowy	teren usług teren komunikacji teren zieleni urządzonej teren ogrodów działkowych teren infrastruktury technicznej
profil dodatkowy	teren składów i magazynów teren elektrowni słonecznej teren zieleni naturalnej teren lasu teren wód
maksymalna nadziemna intensywnosc zabudowy	1.2
maksymalny udzial powierzchni	

zabudowy	40%
maksymalna wysokosc zabudowy	16.0 m
minimalny udzial powierzchni biologicznie czynnej	40%
geometria	
plan	https://www.gov.pl/zagospodarowanieprzestrzenne/app/AktPlanowaniaPrzestrzennego/PL.ZIPPZP.11839/280106-POG/1POG

strefa planistyczna	PL.ZIPPZP.11839_280106-POG_1POG-10SR_20260120T121418
identifier	https://www.gov.pl/zagospodarowanieprzestrzenne/app/StrefaPlanistyczna/PL.ZIPPZP.11839/280106-POG/1POG-10SR/20260120T121418
przestrzen nazw	PL.ZIPPZP.11839/280106-POG
lokalny id	1POG-10SR
wersja id	20260120T121418
poczatek wersji obiektu	2026-01-20T12:14:18
nazwa	strefa produkcji rolniczej
oznaczenie	10SR
symbol	SR
obowiazuje od	2026-08-31
obowiazuje do	obecnie
status	w trakcie przyjmowania https://inspire.ec.europa.eu/codelist/ProcessStepGeneralValue/adoption
charakter ustalenia	ogólnie wiążące https://inspire.ec.europa.eu/codelist/RegulationNatureValue/generallyBinding
profil podstawowy	teren produkcji w gospodarstwach rolnych teren wielkotowarowej produkcji rolnej teren akwakultury i obsługi rybactwa teren komunikacji teren ogrodów działkowych teren infrastruktury technicznej
profil dodatkowy	teren rolnictwa z zakazem zabudowy teren zieleni naturalnej teren lasu teren wód
maksymalna nadziemna intensywnosc zabudowy	1.4

maksymalny udzial powierzchni zabudowy	60%
maksymalna wysokosc zabudowy	15.0 m
minimalny udzial powierzchni biologicznie czynnej	30%
geometria Nie można pobrać podglądu podkładu mapowego. Usługa WMTS jest teraz niedostępna.	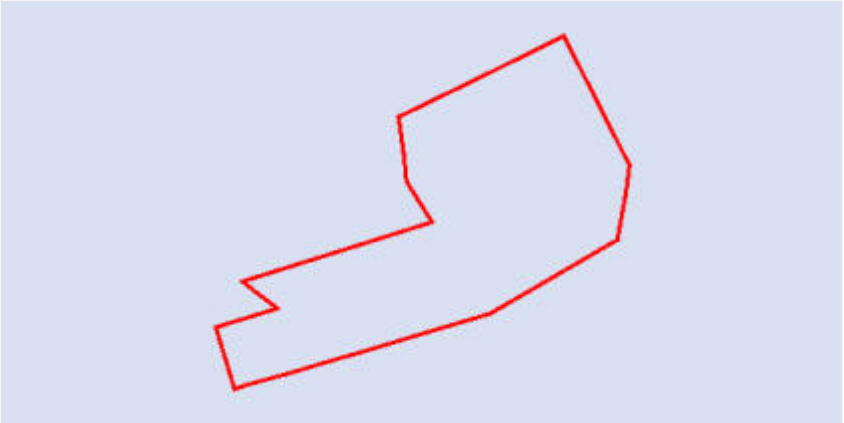
plan	https://www.gov.pl/zagospodarowanieprzestrzenne/app/AktPlanowaniaPrzestrzennego/PL.ZIPPZP.11839/280106-POG/1POG

strefa planistyczna	PL.ZIPPZP.11839_280106-POG_1POG-10SO_20251029T102100
identifier	https://www.gov.pl/zagospodarowanieprzestrzenne/app/StrefaPlanistyczna/PL.ZIPPZP.11839/280106-POG/1POG-10SO/20251029T102100
przestrzen nazw	PL.ZIPPZP.11839/280106-POG
lokalny id	1POG-10SO
wersja id	20251029T102100
poczatek wersji obiektu	2025-10-29T10:21
nazwa	strefa otwarta
oznaczenie	10SO
symbol	SO
obowiazuje od	2026-08-31
obowiazuje do	obecnie
status	w trakcie przyjmowania https://inspire.ec.europa.eu/codelist/ProcessStepGeneralValue/adoption
charakter ustalenia	ogólnie wiążące https://inspire.ec.europa.eu/codelist/RegulationNatureValue/generallyBinding
profil podstawowy	teren rolnictwa z zakazem zabudowy teren lasu teren zieleni naturalnej teren wód teren komunikacji teren ogrodów działkowych teren infrastruktury technicznej
profil dodatkowy	teren elektrowni wiatrowej
geometria Nie można pobrać podglądu	

podkładu mapowego. Usługa WMTS jest teraz niedostępna.	
plan	https://www.gov.pl/zagospodarowanieprzestrzenne/app/AktPlanowaniaPrzestrzennego/PL.ZIPPZP.11839/280106-POG/1POG

strefa planistyczna	PL.ZIPPZP.11839_280106-POG_1POG-11SI_20260629T064835
identifier	https://www.gov.pl/zagospodarowanieprzestrzenne/app/StrefaPlanistyczna/PL.ZIPPZP.11839/280106-POG/1POG-11SI/20260629T064835
przestrzen nazw	PL.ZIPPZP.11839/280106-POG
lokalny id	1POG-11SI
wersja id	20260629T064835
poczatek wersji obiektu	2026-06-29T06:48:35
nazwa	strefa infrastrukturalna
oznaczenie	11SI
symbol	SI
obowiazuje od	2026-08-31
obowiazuje do	obecnie
status	w trakcie przyjmowania https://inspire.ec.europa.eu/codelist/ProcessStepGeneralValue/adoption
charakter ustalenia	ogólnie wiążące https://inspire.ec.europa.eu/codelist/RegulationNatureValue/generallyBinding
profil podstawowy	teren infrastruktury technicznej teren komunikacji teren ogrodów działkowych
profil dodatkowy	teren zieleni naturalnej teren lasu teren wód
minimalny udzial powierzchni biologicznie czynnej	20%
geometria Nie można pobrać podglądu podkładu mapowego. Usługa WMTS jest teraz niedostępna.	

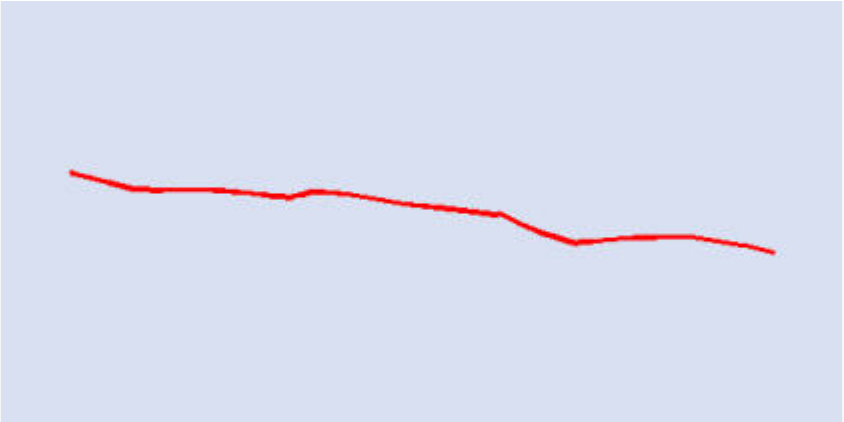

plan	https://www.gov.pl/zagospodarowanieprzestrzenne/app/AktPlanowaniaPrzestrzennego/PL.ZIPPZP.11839/280106-POG/1POG

strefa planistyczna	PL.ZIPPZP.11839_280106-POG_1POG-11SJ_20250827T074337
identifier	https://www.gov.pl/zagospodarowanieprzestrzenne/app/StrefaPlanistyczna/PL.ZIPPZP.11839/280106-POG/1POG-11SJ/20250827T074337
przestrzen nazw	PL.ZIPPZP.11839/280106-POG
lokalny id	1POG-11SJ
wersja id	20250827T074337
poczatek wersji obiektu	2025-08-27T07:43:37
nazwa	strefa wielofunkcyjna z zabudową mieszkaniową jednorodzinną
oznaczenie	11SJ
symbol	SJ
obowiazuje od	2026-08-31
obowiazuje do	obecnie
status	w trakcie przyjmowania https://inspire.ec.europa.eu/codelist/ProcessStepGeneralValue/adoption
charakter ustalenia	ogólnie wiążące https://inspire.ec.europa.eu/codelist/RegulationNatureValue/generallyBinding
profil podstawowy	teren zabudowy mieszkaniowej jednorodzinnej teren usług teren komunikacji teren zieleni urządzonej teren ogrodów działkowych teren infrastruktury technicznej
profil dodatkowy	teren zieleni naturalnej teren lasu teren wód
maksymalna nadziemna intensywnosc zabudowy	2.1
maksymalny udzial powierzchni zabudowy	70%
maksymalna wysokosc zabudowy	12.0 m
minimalny udzial powierzchni biologicznie czynnej	30%

geometria Nie można pobrać podglądu podkładu mapowego. Usługa WMTS jest teraz niedostępna.	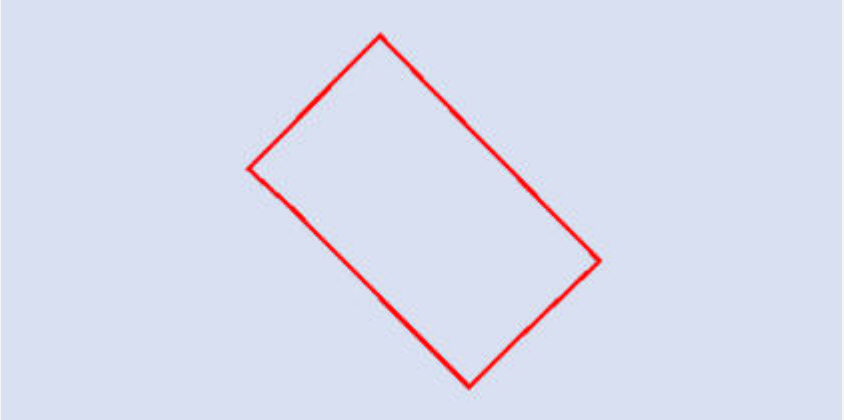
plan	https://www.gov.pl/zagospodarowanieprzestrzenne/app/AktPlanowaniaPrzestrzennego/PL.ZIPPZP.11839/280106-POG/1POG
strefa planistyczna	PL.ZIPPZP.11839_280106-POG_1POG-11SW_20250827T085858
identifier	https://www.gov.pl/zagospodarowanieprzestrzenne/app/StrefaPlanistyczna/PL.ZIPPZP.11839/280106-POG/1POG-11SW/20250827T085858
przestrzen nazw	PL.ZIPPZP.11839/280106-POG
lokalny id	1POG-11SW
wersja id	20250827T085858
poczatek wersji obiektu	2025-08-27T08:58:58
nazwa	strefa wielofunkcyjna z zabudową mieszkaniową wielorodzinną
oznaczenie	11SW
symbol	SW
obowiazuje od	2026-08-31
obowiazuje do	obecnie
status	w trakcie przyjmowania https://inspire.ec.europa.eu/codelist/ProcessStepGeneralValue/adoption
charakter ustalenia	ogólnie wiążące https://inspire.ec.europa.eu/codelist/RegulationNatureValue/generallyBinding
profil podstawowy	teren zabudowy mieszkaniowej wielorodzinnej teren usług teren komunikacji teren zieleni urządzonej teren ogrodów działkowych teren infrastruktury technicznej
profil dodatkowy	teren zabudowy mieszkaniowej jednorodzinnej teren zieleni naturalnej teren lasu teren wód
maksymalna nadziemna intensywnosc zabudowy	1.8
maksymalny udzial powierzchni zabudowy	60%
maksymalna wysokosc zabudowy	16.0 m

minimalny udzial powierzchni biologicznie czynnej	30%
geometria	
plan	https://www.gov.pl/zagospodarowanieprzestrzenne/app/AktPlanowaniaPrzestrzennego/PL.ZIPPZP.11839/280106-POG/1POG
strefa planistyczna	PL.ZIPPZP.11839_280106-POG_1POG-11SZ_20250828T125923
identifier	https://www.gov.pl/zagospodarowanieprzestrzenne/app/StrefaPlanistyczna/PL.ZIPPZP.11839/280106-POG/1POG-11SZ/20250828T125923
przestrzen nazw	PL.ZIPPZP.11839/280106-POG
lokalny id	1POG-11SZ
wersja id	20250828T125923
poczatek wersji obiektu	2025-08-28T12:59:23
nazwa	strefa wielofunkcyjna z zabudową zagrodową
oznaczenie	11SZ
symbol	SZ
obowiazuje od	2026-08-31
obowiazuje do	obecnie
status	w trakcie przyjmowania https://inspire.ec.europa.eu/codelist/ProcessStepGeneralValue/adoption
charakter ustalenia	ogólnie wiążące https://inspire.ec.europa.eu/codelist/RegulationNatureValue/generallyBinding
profil podstawowy	teren zabudowy zagrodowej teren produkcji w gospodarstwach rolnych teren akwakultury i obsługi rybactwa teren komunikacji teren zieleni urządzonej teren ogrodów działkowych teren infrastruktury technicznej
profil dodatkowy	teren usług teren zieleni naturalnej teren lasu teren wód
maksymalna nadziemna intensywnosc zabudowy	0.8
maksymalny udzial powierzchni	

zabudowy	30%
maksymalna wysokosc zabudowy	12.0 m
minimalny udzial powierzchni biologicznie czynnej	40%
geometria	
plan	https://www.gov.pl/zagospodarowanieprzestrzenne/app/AktPlanowaniaPrzestrzennego/PL.ZIPPZP.11839/280106-POG/1POG

strefa planistyczna	PL.ZIPPZP.11839_280106-POG_1POG-11SN_20260313T141100
identifier	https://www.gov.pl/zagospodarowanieprzestrzenne/app/StrefaPlanistyczna/PL.ZIPPZP.11839/280106-POG/1POG-11SN/20260313T141100
przestrzen nazw	PL.ZIPPZP.11839/280106-POG
lokalny id	1POG-11SN
wersja id	20260313T141100
poczatek wersji obiektu	2026-03-13T14:11
nazwa	strefa zieleni i rekreacji
oznaczenie	11SN
symbol	SN
obowiazuje od	2026-08-31
obowiazuje do	obecnie
status	w trakcie przyjmowania https://inspire.ec.europa.eu/codelist/ProcessStepGeneralValue/adoption
charakter ustalenia	ogólnie wiążące https://inspire.ec.europa.eu/codelist/RegulationNatureValue/generallyBinding
profil podstawowy	teren zieleni urządzonej teren plaży teren wód teren komunikacji teren ogrodów działkowych teren infrastruktury technicznej
profil dodatkowy	teren usług sportu i rekreacji teren usług kultury i rozrywki teren usług handlu detalicznego teren usług gastronomii teren usług turystyki teren usług nauki

	teren usług edukacji teren usług zdrowia i pomocy społecznej teren zieleni naturalnej teren lasu
maksymalna nadziemna intensywnosc zabudowy	0.4
maksymalny udzial powierzchni zabudowy	10%
maksymalna wysokosc zabudowy	7.0 m
minimalny udzial powierzchni biologicznie czynnej	50%
geometria	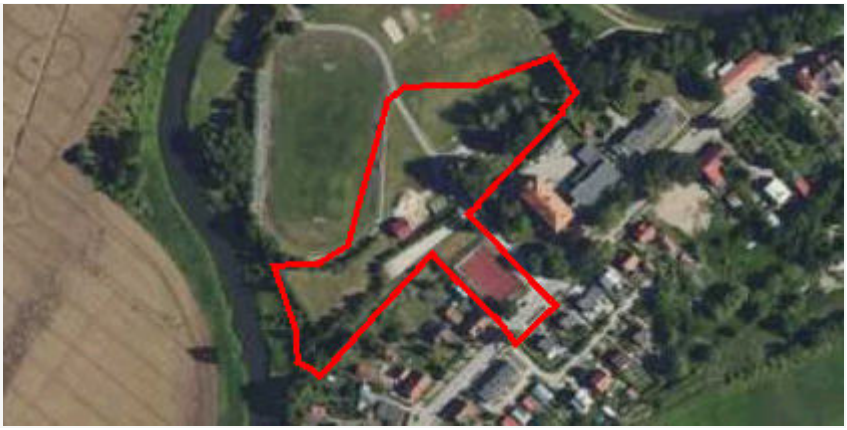
plan	https://www.gov.pl/zagospodarowanieprzestrzenne/app/AktPlanowaniaPrzestrzennego/PL.ZIPPZP.11839/280106-POG/1POG

strefa planistyczna	PL.ZIPPZP.11839_280106-POG_1POG-11SU_20250827T103740
identifier	https://www.gov.pl/zagospodarowanieprzestrzenne/app/StrefaPlanistyczna/PL.ZIPPZP.11839/280106-POG/1POG-11SU/20250827T103740
przestrzen nazw	PL.ZIPPZP.11839/280106-POG
lokalny id	1POG-11SU
wersja id	20250827T103740
poczatek wersji obiektu	2025-08-27T10:37:40
nazwa	strefa usługowa
oznaczenie	11SU
symbol	SU
obowiazuje od	2026-08-31
obowiazuje do	obecnie
status	w trakcie przyjmowania https://inspire.ec.europa.eu/codelist/ProcessStepGeneralValue/adoption
charakter ustalenia	ogólnie wiążące https://inspire.ec.europa.eu/codelist/RegulationNatureValue/generallyBinding
profil podstawowy	teren usług teren komunikacji teren zieleni urządzonej teren ogrodów działkowych teren infrastruktury technicznej

profil dodatkowy	teren składów i magazynów teren elektrowni słonecznej teren zieleni naturalnej teren lasu teren wód
maksymalna nadziemna intensywnosc zabudowy	1.2
maksymalny udzial powierzchni zabudowy	40%
maksymalna wysokosc zabudowy	16.0 m
minimalny udzial powierzchni biologicznie czynnej	30%
geometria	
plan	https://www.gov.pl/zagospodarowanieprzestrzenne/app/AktPlanowaniaPrzestrzennego/PL.ZIPPZP.11839/280106-POG/1POG

strefa planistyczna	PL.ZIPPZP.11839_280106-POG_1POG-11SR_20260617T083809
identifier	https://www.gov.pl/zagospodarowanieprzestrzenne/app/StrefaPlanistyczna/PL.ZIPPZP.11839/280106-POG/1POG-11SR/20260617T083809
przestrzen nazw	PL.ZIPPZP.11839/280106-POG
lokalny id	1POG-11SR
wersja id	20260617T083809
poczatek wersji obiektu	2026-06-17T08:38:09
nazwa	strefa produkcji rolniczej
oznaczenie	11SR
symbol	SR
obowiazuje od	2026-08-31
obowiazuje do	obecnie
status	w trakcie przyjmowania https://inspire.ec.europa.eu/codelist/ProcessStepGeneralValue/adoption
charakter ustalenia	ogólnie wiążące https://inspire.ec.europa.eu/codelist/RegulationNatureValue/generallyBinding
profil podstawowy	teren produkcji w gospodarstwach rolnych teren wielkotowarowej produkcji rolnej teren akwakultury i obsługi rybactwa

	teren komunikacji teren ogrodów działkowych teren infrastruktury technicznej
profil dodatkowy	teren rolnictwa z zakazem zabudowy teren zieleni naturalnej teren lasu teren wód
maksymalna nadziemna intensywnosc zabudowy	1.4
maksymalny udzial powierzchni zabudowy	60%
maksymalna wysokosc zabudowy	15.0 m
minimalny udzial powierzchni biologicznie czynnej	30%
geometria	
plan	https://www.gov.pl/zagospodarowanieprzestrzenne/app/AktPlanowaniaPrzestrzennego/PL.ZIPPZP.11839/280106-POG/1POG

strefa planistyczna	PL.ZIPPZP.11839_280106-POG_1POG-11SO_20251029T102047
identifier	https://www.gov.pl/zagospodarowanieprzestrzenne/app/StrefaPlanistyczna/PL.ZIPPZP.11839/280106-POG/1POG-11SO/20251029T102047
przestrzen nazw	PL.ZIPPZP.11839/280106-POG
lokalny id	1POG-11SO
wersja id	20251029T102047
poczatek wersji obiektu	2025-10-29T10:20:47
nazwa	strefa otwarta
oznaczenie	11SO
symbol	SO
obowiazuje od	2026-08-31
obowiazuje do	obecnie
status	w trakcie przyjmowania https://inspire.ec.europa.eu/codelist/ProcessStepGeneralValue/adoption
charakter ustalenia	ogólnie wiążące https://inspire.ec.europa.eu/codelist/RegulationNatureValue/generallyBinding
profil podstawowy	teren rolnictwa z zakazem zabudowy

	teren lasu teren zieleni naturalnej teren wód teren komunikacji teren ogrodów działkowych teren infrastruktury technicznej
profil dodatkowy	teren elektrowni wiatrowej
geometria Nie można pobrać podglądu podkładu mapowego. Usługa WMTS jest teraz niedostępna.	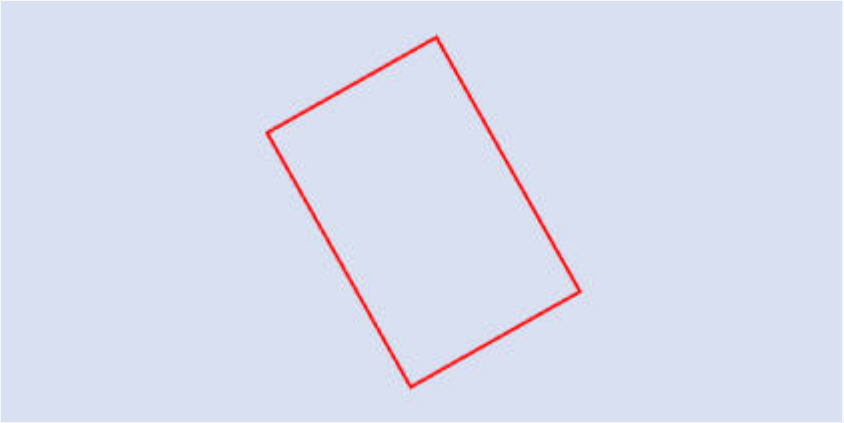
plan	https://www.gov.pl/zagospodarowanieprzestrzenne/app/AktPlanowaniaPrzestrzennego/PL.ZIPPZP.11839/280106-POG/1POG

strefa planistyczna	PL.ZIPPZP.11839_280106-POG_1POG-12SI_20251103T070806
identifier	https://www.gov.pl/zagospodarowanieprzestrzenne/app/StrefaPlanistyczna/PL.ZIPPZP.11839/280106-POG/1POG-12SI/20251103T070806
przestrzen nazw	PL.ZIPPZP.11839/280106-POG
lokalny id	1POG-12SI
wersja id	20251103T070806
poczatek wersji obiektu	2025-11-03T07:08:06
nazwa	strefa infrastrukturalna
oznaczenie	12SI
symbol	SI
obowiazuje od	2026-08-31
obowiazuje do	obecnie
status	w trakcie przyjmowania https://inspire.ec.europa.eu/codelist/ProcessStepGeneralValue/adoption
charakter ustalenia	ogólnie wiążące https://inspire.ec.europa.eu/codelist/RegulationNatureValue/generallyBinding
profil podstawowy	teren infrastruktury technicznej teren komunikacji teren ogrodów działkowych
profil dodatkowy	teren zieleni naturalnej teren lasu teren wód
minimalny udzial powierzchni biologicznie czynnej	30%
geometria	

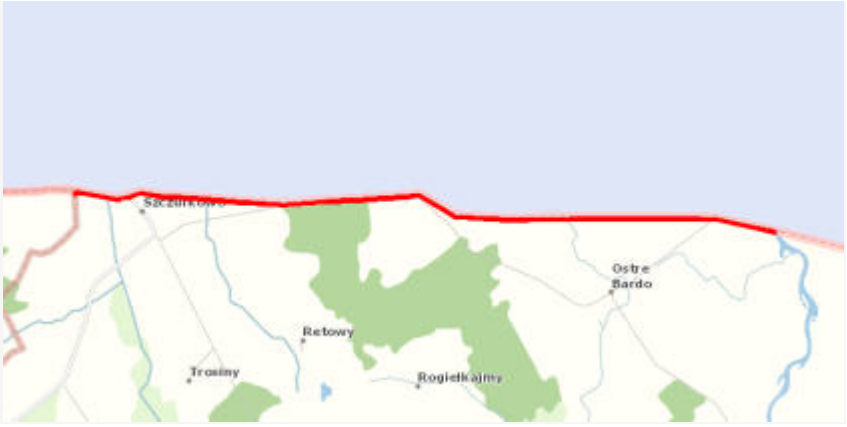

plan	https://www.gov.pl/zagospodarowanieprzestrzenne/app/AktPlanowaniaPrzestrzennego/PL.ZIPPZP.11839/280106-POG/1POG

strefa planistyczna	PL.ZIPPZP.11839_280106-POG_1POG-12SJ_20251014T105328
identifier	https://www.gov.pl/zagospodarowanieprzestrzenne/app/StrefaPlanistyczna/PL.ZIPPZP.11839/280106-POG/1POG-12SJ/20251014T105328
przestrzen nazw	PL.ZIPPZP.11839/280106-POG
lokalny id	1POG-12SJ
wersja id	20251014T105328
poczatek wersji obiektu	2025-10-14T10:53:28
nazwa	strefa wielofunkcyjna z zabudową mieszkaniową jednorodzinną
oznaczenie	12SJ
symbol	SJ
obowiazuje od	2026-08-31
obowiazuje do	obecnie
status	w trakcie przyjmowania https://inspire.ec.europa.eu/codelist/ProcessStepGeneralValue/adoption
charakter ustalenia	ogólnie wiążące https://inspire.ec.europa.eu/codelist/RegulationNatureValue/generallyBinding
profil podstawowy	teren zabudowy mieszkaniowej jednorodzinnej teren usług teren komunikacji teren zieleni urządzonej teren ogrodów działkowych teren infrastruktury technicznej
profil dodatkowy	teren zieleni naturalnej teren lasu teren wód
maksymalna nadziemna intensywnosc zabudowy	0.6
maksymalny udzial powierzchni zabudowy	30%
maksymalna wysokosc zabudowy	10.0 m
minimalny udzial powierzchni biologicznie czynnej	30%

geometria	
plan	https://www.gov.pl/zagospodarowanieprzestrzenne/app/AktPlanowaniaPrzestrzennego/PL.ZIPPZP.11839/280106-POG/1POG
strefa planistyczna	PL.ZIPPZP.11839_280106-POG_1POG-12SN_20250828T132855
identifier	https://www.gov.pl/zagospodarowanieprzestrzenne/app/StrefaPlanistyczna/PL.ZIPPZP.11839/280106-POG/1POG-12SN/20250828T132855
przestrzen nazw	PL.ZIPPZP.11839/280106-POG
lokalny id	1POG-12SN
wersja id	20250828T132855
poczatek wersji obiektu	2025-08-28T13:28:55
nazwa	strefa zieleni i rekreacji
oznaczenie	12SN
symbol	SN
obowiazuje od	2026-08-31
obowiazuje do	obecnie
status	w trakcie przyjmowania https://inspire.ec.europa.eu/codelist/ProcessStepGeneralValue/adoption
charakter ustalenia	ogólnie wiążące https://inspire.ec.europa.eu/codelist/RegulationNatureValue/generallyBinding
profil podstawowy	teren zieleni urządzonej teren plaży teren wód teren komunikacji teren ogrodów działkowych teren infrastruktury technicznej
profil dodatkowy	teren zieleni naturalnej
minimalny udzial powierzchni biologicznie czynnej	50%
geometria	

plan	https://www.gov.pl/zagospodarowanieprzestrzenne/app/AktPlanowaniaPrzestrzennego/PL.ZIPPZP.11839/280106-POG/1POG

strefa planistyczna	PL.ZIPPZP.11839_280106-POG_1POG-12SW_20250905T131924
identifier	https://www.gov.pl/zagospodarowanieprzestrzenne/app/StrefaPlanistyczna/PL.ZIPPZP.11839/280106-POG/1POG-12SW/20250905T131924
przestrzen nazw	PL.ZIPPZP.11839/280106-POG
lokalny id	1POG-12SW
wersja id	20250905T131924
poczatek wersji obiektu	2025-09-05T13:19:24
nazwa	strefa wielofunkcyjna z zabudową mieszkaniową wielorodzinną
oznaczenie	12SW
symbol	SW
obowiazuje od	2026-08-31
obowiazuje do	obecnie
status	w trakcie przyjmowania https://inspire.ec.europa.eu/codelist/ProcessStepGeneralValue/adoption
charakter ustalenia	ogólnie wiążące https://inspire.ec.europa.eu/codelist/RegulationNatureValue/generallyBinding
profil podstawowy	teren zabudowy mieszkaniowej wielorodzinnej teren usług teren komunikacji teren zieleni urządzonej teren ogrodów działkowych teren infrastruktury technicznej
profil dodatkowy	teren zabudowy mieszkaniowej jednorodzinnej teren zieleni naturalnej teren lasu teren wód
maksymalna nadziemna intensywnosc zabudowy	1.2
maksymalny udzial powierzchni zabudowy	30%
maksymalna wysokosc zabudowy	18.0 m
minimalny udzial powierzchni	

biologicznie czynnej	60%
geometria	
plan	https://www.gov.pl/zagospodarowanieprzestrzenne/app/AktPlanowaniaPrzestrzennego/PL.ZIPPZP.11839/280106-POG/1POG
strefa planistyczna	PL.ZIPPZP.11839_280106-POG_1POG-12SZ_20251008T113721
identifier	https://www.gov.pl/zagospodarowanieprzestrzenne/app/StrefaPlanistyczna/PL.ZIPPZP.11839/280106-POG/1POG-12SZ/20251008T113721
przestrzen nazw	PL.ZIPPZP.11839/280106-POG
lokalny id	1POG-12SZ
wersja id	20251008T113721
poczatek wersji obiektu	2025-10-08T11:37:21
nazwa	strefa wielofunkcyjna z zabudową zagrodową
oznaczenie	12SZ
symbol	SZ
obowiazuje od	2026-08-31
obowiazuje do	obecnie
status	w trakcie przyjmowania https://inspire.ec.europa.eu/codelist/ProcessStepGeneralValue/adoption
charakter ustalenia	ogólnie wiążące https://inspire.ec.europa.eu/codelist/RegulationNatureValue/generallyBinding
profil podstawowy	teren zabudowy zagrodowej teren produkcji w gospodarstwach rolnych teren akwakultury i obsługi rybactwa teren komunikacji teren zieleni urządzonej teren ogrodów działkowych teren infrastruktury technicznej
profil dodatkowy	teren usług teren zieleni naturalnej teren lasu teren wód
maksymalna nadziemna intensywnosc zabudowy	0.4
maksymalny udzial powierzchni zabudowy	20%

maksymalna wysokosc zabudowy	7.0 m
minimalny udzial powierzchni biologicznie czynnej	70%
geometria	
plan	https://www.gov.pl/zagospodarowanieprzestrzenne/app/AktPlanowaniaPrzestrzennego/PL.ZIPPZP.11839/280106-POG/1POG

strefa planistyczna	PL.ZIPPZP.11839_280106-POG_1POG-12SU_20251030T125423
identifier	https://www.gov.pl/zagospodarowanieprzestrzenne/app/StrefaPlanistyczna/PL.ZIPPZP.11839/280106-POG/1POG-12SU/20251030T125423
przestrzen nazw	PL.ZIPPZP.11839/280106-POG
lokalny id	1POG-12SU
wersja id	20251030T125423
poczatek wersji obiektu	2025-10-30T12:54:23
nazwa	strefa usługowa
oznaczenie	12SU
symbol	SU
obowiazuje od	2026-08-31
obowiazuje do	obecnie
status	w trakcie przyjmowania https://inspire.ec.europa.eu/codelist/ProcessStepGeneralValue/adoption
charakter ustalenia	ogólnie wiążące https://inspire.ec.europa.eu/codelist/RegulationNatureValue/generallyBinding
profil podstawowy	teren usług teren komunikacji teren zieleni urządzonej teren ogrodów działkowych teren infrastruktury technicznej
profil dodatkowy	teren składów i magazynów teren elektrowni słonecznej teren zieleni naturalnej teren lasu teren wód
maksymalna nadziemna intensywnosc zabudowy	0.8
maksymalny udzial powierzchni	

zabudowy	40%
maksymalna wysokosc zabudowy	12.0 m
minimalny udzial powierzchni biologicznie czynnej	30%
geometria	
plan	https://www.gov.pl/zagospodarowanieprzestrzenne/app/AktPlanowaniaPrzestrzennego/PL.ZIPPZP.11839/280106-POG/1POG

strefa planistyczna	PL.ZIPPZP.11839_280106-POG_1POG-12SR_20260120T122132
identifier	https://www.gov.pl/zagospodarowanieprzestrzenne/app/StrefaPlanistyczna/PL.ZIPPZP.11839/280106-POG/1POG-12SR/20260120T122132
przestrzen nazw	PL.ZIPPZP.11839/280106-POG
lokalny id	1POG-12SR
wersja id	20260120T122132
poczatek wersji obiektu	2026-01-20T12:21:32
nazwa	strefa produkcji rolniczej
oznaczenie	12SR
symbol	SR
obowiazuje od	2026-08-31
obowiazuje do	obecnie
status	w trakcie przyjmowania https://inspire.ec.europa.eu/codelist/ProcessStepGeneralValue/adoption
charakter ustalenia	ogólnie wiążące https://inspire.ec.europa.eu/codelist/RegulationNatureValue/generallyBinding
profil podstawowy	teren produkcji w gospodarstwach rolnych teren wielkotowarowej produkcji rolnej teren akwakultury i obsługi rybactwa teren komunikacji teren ogrodów działkowych teren infrastruktury technicznej
profil dodatkowy	teren rolnictwa z zakazem zabudowy teren zieleni naturalnej teren lasu teren wód
maksymalna nadziemna intensywnosc zabudowy	1.4

maksymalny udzial powierzchni zabudowy	60%
maksymalna wysokosc zabudowy	15.0 m
minimalny udzial powierzchni biologicznie czynnej	30%
geometria	
plan	https://www.gov.pl/zagospodarowanieprzestrzenne/app/AktPlanowaniaPrzestrzennego/PL.ZIPPZP.11839/280106-POG/1POG

strefa planistyczna	PL.ZIPPZP.11839_280106-POG_1POG-12SO_20251029T102033
identifier	https://www.gov.pl/zagospodarowanieprzestrzenne/app/StrefaPlanistyczna/PL.ZIPPZP.11839/280106-POG/1POG-12SO/20251029T102033
przestrzen nazw	PL.ZIPPZP.11839/280106-POG
lokalny id	1POG-12SO
wersja id	20251029T102033
poczatek wersji obiektu	2025-10-29T10:20:33
nazwa	strefa otwarta
oznaczenie	12SO
symbol	SO
obowiazuje od	2026-08-31
obowiazuje do	obecnie
status	w trakcie przyjmowania https://inspire.ec.europa.eu/codelist/ProcessStepGeneralValue/adoption
charakter ustalenia	ogólnie wiążące https://inspire.ec.europa.eu/codelist/RegulationNatureValue/generallyBinding
profil podstawowy	teren rolnictwa z zakazem zabudowy teren lasu teren zieleni naturalnej teren wód teren komunikacji teren ogrodów działkowych teren infrastruktury technicznej
profil dodatkowy	teren elektrowni wiatrowej
geometria Nie można pobrać podglądu	

podkładu mapowego. Usługa WMTS jest teraz niedostępna.	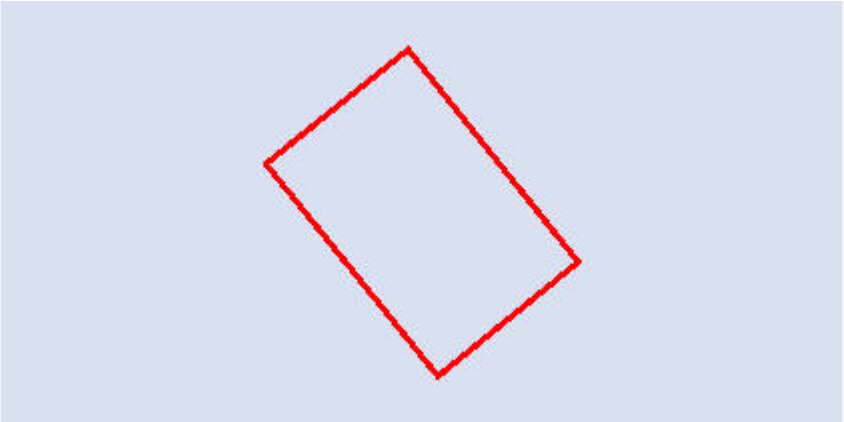
plan	https://www.gov.pl/zagospodarowanieprzestrzenne/app/AktPlanowaniaPrzestrzennego/PL.ZIPPZP.11839/280106-POG/1POG
strefa planistyczna	PL.ZIPPZP.11839_280106-POG_1POG-13SI_20251103T072827
identifier	https://www.gov.pl/zagospodarowanieprzestrzenne/app/StrefaPlanistyczna/PL.ZIPPZP.11839/280106-POG/1POG-13SI/20251103T072827
przestrzen nazw	PL.ZIPPZP.11839/280106-POG
lokalny id	1POG-13SI
wersja id	20251103T072827
poczatek wersji obiektu	2025-11-03T07:28:27
nazwa	strefa infrastrukturalna
oznaczenie	13SI
symbol	SI
obowiazuje od	2026-08-31
obowiazuje do	obecnie
status	w trakcie przyjmowania https://inspire.ec.europa.eu/codelist/ProcessStepGeneralValue/adoption
charakter ustalenia	ogólnie wiążące https://inspire.ec.europa.eu/codelist/RegulationNatureValue/generallyBinding
profil podstawowy	teren infrastruktury technicznej teren komunikacji teren ogrodów działkowych
profil dodatkowy	teren zieleni naturalnej teren lasu teren wód
maksymalna wysokosc zabudowy	80.0 m
minimalny udzial powierzchni biologicznie czynnej	20%
geometria	

plan	https://www.gov.pl/zagospodarowanieprzestrzenne/app/AktPlanowaniaPrzestrzennego/PL.ZIPPZP.11839/280106-POG/1POG

strefa planistyczna	PL.ZIPPZP.11839_280106-POG_1POG-13SJ_20260313T122836
identifier	https://www.gov.pl/zagospodarowanieprzestrzenne/app/StrefaPlanistyczna/PL.ZIPPZP.11839/280106-POG/1POG-13SJ/20260313T122836
przestrzen nazw	PL.ZIPPZP.11839/280106-POG
lokalny id	1POG-13SJ
wersja id	20260313T122836
poczatek wersji obiektu	2026-03-13T12:28:36
nazwa	strefa wielofunkcyjna z zabudową mieszkaniową jednorodzinną
oznaczenie	13SJ
symbol	SJ
obowiazuje od	2026-08-31
obowiazuje do	obecnie
status	w trakcie przyjmowania https://inspire.ec.europa.eu/codelist/ProcessStepGeneralValue/adoption
charakter ustalenia	ogólnie wiążące https://inspire.ec.europa.eu/codelist/RegulationNatureValue/generallyBinding
profil podstawowy	teren zabudowy mieszkaniowej jednorodzinnej teren usług teren komunikacji teren zieleni urządzonej teren ogrodów działkowych teren infrastruktury technicznej
profil dodatkowy	teren zieleni naturalnej teren lasu teren wód
maksymalna nadziemna intensywnosc zabudowy	1.2
maksymalny udzial powierzchni zabudowy	40%
maksymalna wysokosc zabudowy	12.0 m
minimalny udzial powierzchni biologicznie czynnej	30%

geometria	
plan	https://www.gov.pl/zagospodarowanieprzestrzenne/app/AktPlanowaniaPrzestrzennego/PL.ZIPPZP.11839/280106-POG/1POG
strefa planistyczna	PL.ZIPPZP.11839_280106-POG_1POG-13SW_20251014T104855
identifier	https://www.gov.pl/zagospodarowanieprzestrzenne/app/StrefaPlanistyczna/PL.ZIPPZP.11839/280106-POG/1POG-13SW/20251014T104855
przestrzen nazw	PL.ZIPPZP.11839/280106-POG
lokalny id	1POG-13SW
wersja id	20251014T104855
poczatek wersji obiektu	2025-10-14T10:48:55
nazwa	strefa wielofunkcyjna z zabudową mieszkaniową wielorodzinną
oznaczenie	13SW
symbol	SW
obowiazuje od	2026-08-31
obowiazuje do	obecnie
status	w trakcie przyjmowania https://inspire.ec.europa.eu/codelist/ProcessStepGeneralValue/adoption
charakter ustalenia	ogólnie wiążące https://inspire.ec.europa.eu/codelist/RegulationNatureValue/generallyBinding
profil podstawowy	teren zabudowy mieszkaniowej wielorodzinnej teren usług teren komunikacji teren zieleni urządzonej teren ogrodów działkowych teren infrastruktury technicznej
profil dodatkowy	teren zabudowy mieszkaniowej jednorodzinnej teren zieleni naturalnej teren lasu teren wód
maksymalna nadziemna intensywnosc zabudowy	2.5
maksymalny udzial powierzchni zabudowy	60%
maksymalna wysokosc zabudowy	24.0 m

minimalny udzial powierzchni biologicznie czynnej	30%
geometria	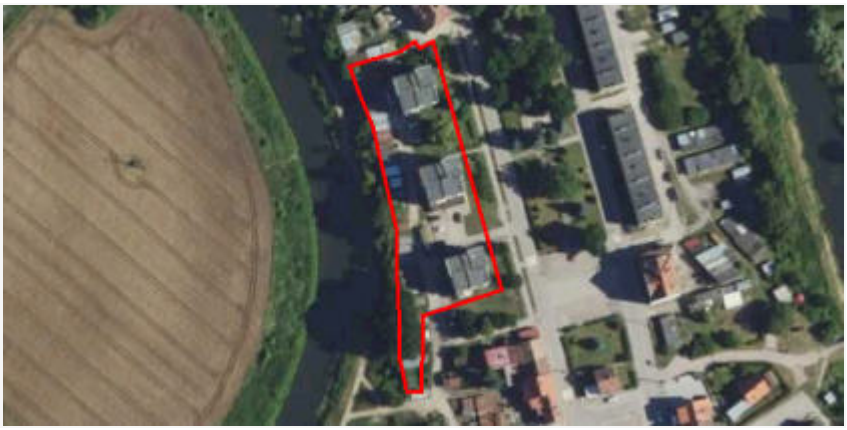
plan	https://www.gov.pl/zagospodarowanieprzestrzenne/app/AktPlanowaniaPrzestrzennego/PL.ZIPPZP.11839/280106-POG/1POG

strefa planistyczna	PL.ZIPPZP.11839_280106-POG_1POG-13SZ_20250829T062252
identifier	https://www.gov.pl/zagospodarowanieprzestrzenne/app/StrefaPlanistyczna/PL.ZIPPZP.11839/280106-POG/1POG-13SZ/20250829T062252
przestrzen nazw	PL.ZIPPZP.11839/280106-POG
lokalny id	1POG-13SZ
wersja id	20250829T062252
poczatek wersji obiektu	2025-08-29T06:22:52
nazwa	strefa wielofunkcyjna z zabudową zagrodową
oznaczenie	13SZ
symbol	SZ
obowiazuje od	2026-08-31
obowiazuje do	obecnie
status	w trakcie przyjmowania https://inspire.ec.europa.eu/codelist/ProcessStepGeneralValue/adoption
charakter ustalenia	ogólnie wiążące https://inspire.ec.europa.eu/codelist/RegulationNatureValue/generallyBinding
profil podstawowy	teren zabudowy zagrodowej teren produkcji w gospodarstwach rolnych teren akwakultury i obsługi rybactwa teren komunikacji teren zieleni urządzonej teren ogrodów działkowych teren infrastruktury technicznej
profil dodatkowy	teren usług teren zieleni naturalnej teren lasu teren wód
maksymalna nadziemna intensywnosc zabudowy	0.8
maksymalny udzial powierzchni	

zabudowy	30%
maksymalna wysokosc zabudowy	12.0 m
minimalny udzial powierzchni biologicznie czynnej	40%
geometria	
plan	https://www.gov.pl/zagospodarowanieprzestrzenne/app/AktPlanowaniaPrzestrzennego/PL.ZIPPZP.11839/280106-POG/1POG

strefa planistyczna	PL.ZIPPZP.11839_280106-POG_1POG-13SU_20250827T102401
identifier	https://www.gov.pl/zagospodarowanieprzestrzenne/app/StrefaPlanistyczna/PL.ZIPPZP.11839/280106-POG/1POG-13SU/20250827T102401
przestrzen nazw	PL.ZIPPZP.11839/280106-POG
lokalny id	1POG-13SU
wersja id	20250827T102401
poczatek wersji obiektu	2025-08-27T10:24:01
nazwa	strefa usługowa
oznaczenie	13SU
symbol	SU
obowiazuje od	2026-08-31
obowiazuje do	obecnie
status	w trakcie przyjmowania https://inspire.ec.europa.eu/codelist/ProcessStepGeneralValue/adoption
charakter ustalenia	ogólnie wiążące https://inspire.ec.europa.eu/codelist/RegulationNatureValue/generallyBinding
profil podstawowy	teren usług teren komunikacji teren zieleni urządzonej teren ogrodów działkowych teren infrastruktury technicznej
profil dodatkowy	teren składów i magazynów teren elektrowni słonecznej teren zieleni naturalnej teren lasu teren wód
maksymalna nadziemna intensywnosc zabudowy	0.9

maksymalny udzial powierzchni zabudowy	30%
maksymalna wysokosc zabudowy	15.0 m
minimalny udzial powierzchni biologicznie czynnej	30%
geometria	
plan	https://www.gov.pl/zagospodarowanieprzestrzenne/app/AktPlanowaniaPrzestrzennego/PL.ZIPPZP.11839/280106-POG/1POG

strefa planistyczna	PL.ZIPPZP.11839_280106-POG_1POG-13SR_20260120T122238
identifier	https://www.gov.pl/zagospodarowanieprzestrzenne/app/StrefaPlanistyczna/PL.ZIPPZP.11839/280106-POG/1POG-13SR/20260120T122238
przestrzen nazw	PL.ZIPPZP.11839/280106-POG
lokalny id	1POG-13SR
wersja id	20260120T122238
poczatek wersji obiektu	2026-01-20T12:22:38
nazwa	strefa produkcji rolniczej
oznaczenie	13SR
symbol	SR
obowiazuje od	2026-08-31
obowiazuje do	obecnie
status	w trakcie przyjmowania https://inspire.ec.europa.eu/codelist/ProcessStepGeneralValue/adoption
charakter ustalenia	ogólnie wiążące https://inspire.ec.europa.eu/codelist/RegulationNatureValue/generallyBinding
profil podstawowy	teren produkcji w gospodarstwach rolnych teren wielkotowarowej produkcji rolnej teren akwakultury i obsługi rybactwa teren komunikacji teren ogrodów działkowych teren infrastruktury technicznej
profil dodatkowy	teren rolnictwa z zakazem zabudowy teren zieleni naturalnej teren lasu teren wód
maksymalna nadziemna	

intensywnosc zabudowy	1.4
maksymalny udzial powierzchni zabudowy	60%
maksymalna wysokosc zabudowy	15.0 m
minimalny udzial powierzchni biologicznie czynnej	30%
geometria Nie można pobrać podglądu podkładu mapowego. Usługa WMTS jest teraz niedostępna.	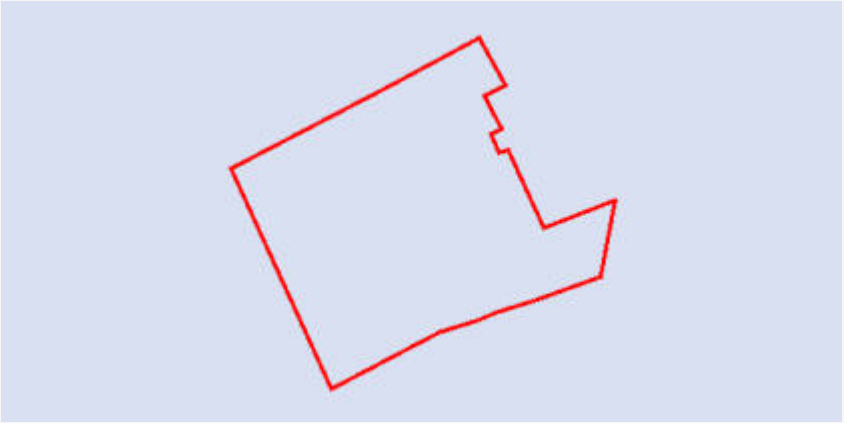
plan	https://www.gov.pl/zagospodarowanieprzestrzenne/app/AktPlanowaniaPrzestrzennego/PL.ZIPPZP.11839/280106-POG/1POG

strefa planistyczna	PL.ZIPPZP.11839_280106-POG_1POG-13SO_20251029T102003
identifier	https://www.gov.pl/zagospodarowanieprzestrzenne/app/StrefaPlanistyczna/PL.ZIPPZP.11839/280106-POG/1POG-13SO/20251029T102003
przestrzen nazw	PL.ZIPPZP.11839/280106-POG
lokalny id	1POG-13SO
wersja id	20251029T102003
poczatek wersji obiektu	2025-10-29T10:20:03
nazwa	strefa otwarta
oznaczenie	13SO
symbol	SO
obowiazuje od	2026-08-31
obowiazuje do	obecnie
status	w trakcie przyjmowania https://inspire.ec.europa.eu/codelist/ProcessStepGeneralValue/adoption
charakter ustalenia	ogólnie wiążące https://inspire.ec.europa.eu/codelist/RegulationNatureValue/generallyBinding
profil podstawowy	teren rolnictwa z zakazem zabudowy teren lasu teren zieleni naturalnej teren wód teren komunikacji teren ogrodów działkowych teren infrastruktury technicznej
profil dodatkowy	teren elektrowni wiatrowej
geometria	

Nie można pobrać podglądu podkładu mapowego. Usługa WMTS jest teraz niedostępna.	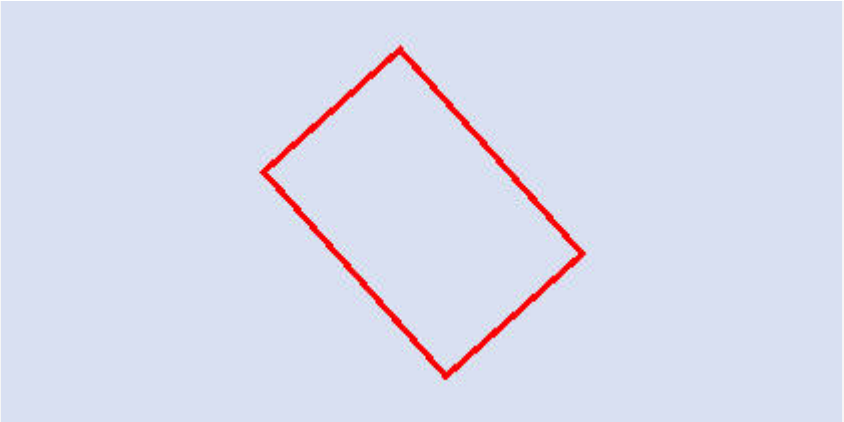
plan	https://www.gov.pl/zagospodarowanieprzestrzenne/app/AktPlanowaniaPrzestrzennego/PL.ZIPPZP.11839/280106-POG/1POG
strefa planistyczna	PL.ZIPPZP.11839_280106-POG_1POG-13SN_20251014T125759
identifier	https://www.gov.pl/zagospodarowanieprzestrzenne/app/StrefaPlanistyczna/PL.ZIPPZP.11839/280106-POG/1POG-13SN/20251014T125759
przestrzen nazw	PL.ZIPPZP.11839/280106-POG
lokalny id	1POG-13SN
wersja id	20251014T125759
poczatek wersji obiektu	2025-10-14T12:57:59
nazwa	strefa zieleni i rekreacji
oznaczenie	13SN
symbol	SN
obowiazuje od	2026-08-31
obowiazuje do	obecnie
status	w trakcie przyjmowania https://inspire.ec.europa.eu/codelist/ProcessStepGeneralValue/adoption
charakter ustalenia	ogólnie wiążące https://inspire.ec.europa.eu/codelist/RegulationNatureValue/generallyBinding
profil podstawowy	teren zieleni urządzonej teren plaży teren wód teren komunikacji teren ogrodów działkowych teren infrastruktury technicznej
minimalny udzial powierzchni biologicznie czynnej	50%
geometria	



plan	https://www.gov.pl/zagospodarowanieprzestrzenne/app/AktPlanowaniaPrzestrzennego/PL.ZIPPZP.11839/280106-POG/1POG
strefa planistyczna	PL.ZIPPZP.11839_280106-POG_1POG-14SI_20260629T064843
identifier	https://www.gov.pl/zagospodarowanieprzestrzenne/app/StrefaPlanistyczna/PL.ZIPPZP.11839/280106-POG/1POG-14SI/20260629T064843
przestrzen nazw	PL.ZIPPZP.11839/280106-POG
lokalny id	1POG-14SI
wersja id	20260629T064843
poczatek wersji obiektu	2026-06-29T06:48:43
nazwa	strefa infrastrukturalna
oznaczenie	14SI
symbol	SI
obowiazuje od	2026-08-31
obowiazuje do	obecnie
status	w trakcie przyjmowania https://inspire.ec.europa.eu/codelist/ProcessStepGeneralValue/adoption
charakter ustalenia	ogólnie wiążące https://inspire.ec.europa.eu/codelist/RegulationNatureValue/generallyBinding
profil podstawowy	teren infrastruktury technicznej teren komunikacji teren ogrodów działkowych
profil dodatkowy	teren zieleni naturalnej teren lasu teren wód
minimalny udzial powierzchni biologicznie czynnej	30%
geometria	

plan	https://www.gov.pl/zagospodarowanieprzestrzenne/app/AktPlanowaniaPrzestrzennego/PL.ZIPPZP.11839/280106-POG/1POG

strefa planistyczna	PL.ZIPPZP.11839_280106-POG_1POG-14SJ_20250827T071952
identifier	https://www.gov.pl/zagospodarowanieprzestrzenne/app/StrefaPlanistyczna/PL.ZIPPZP.11839/280106-POG/1POG-14SJ/20250827T071952
przestrzen nazw	PL.ZIPPZP.11839/280106-POG
lokalny id	1POG-14SJ
wersja id	20250827T071952
poczatek wersji obiektu	2025-08-27T07:19:52
nazwa	strefa wielofunkcyjna z zabudową mieszkaniową jednorodzinną
oznaczenie	14SJ
symbol	SJ
obowiazuje od	2026-08-31
obowiazuje do	obecnie
status	w trakcie przyjmowania https://inspire.ec.europa.eu/codelist/ProcessStepGeneralValue/adoption
charakter ustalenia	ogólnie wiążące https://inspire.ec.europa.eu/codelist/RegulationNatureValue/generallyBinding
profil podstawowy	teren zabudowy mieszkaniowej jednorodzinnej teren usług teren komunikacji teren zieleni urządzonej teren ogrodów działkowych teren infrastruktury technicznej
profil dodatkowy	teren zieleni naturalnej teren lasu teren wód
maksymalna nadziemna intensywnosc zabudowy	1
maksymalny udzial powierzchni zabudowy	50%
maksymalna wysokosc zabudowy	10.0 m
minimalny udzial powierzchni biologicznie czynnej	40%

geometria	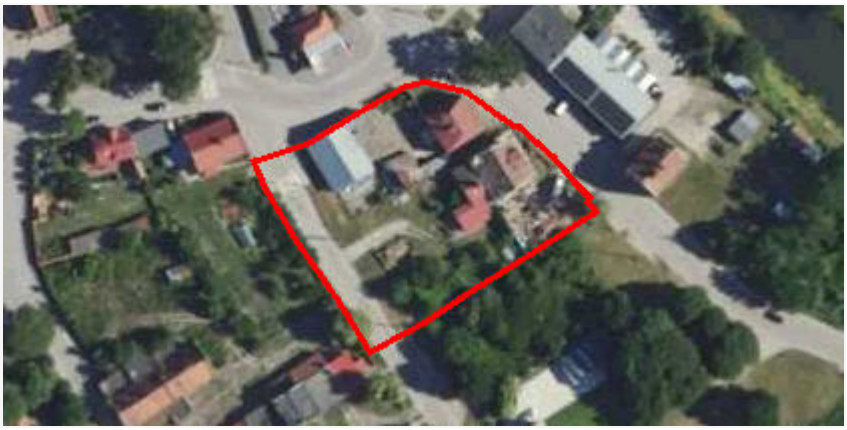
plan	https://www.gov.pl/zagospodarowanieprzestrzenne/app/AktPlanowaniaPrzestrzennego/PL.ZIPPZP.11839/280106-POG/1POG
strefa planistyczna	PL.ZIPPZP.11839_280106-POG_1POG-14SW_20260619T105206
identifier	https://www.gov.pl/zagospodarowanieprzestrzenne/app/StrefaPlanistyczna/PL.ZIPPZP.11839/280106-POG/1POG-14SW/20260619T105206
przestrzen nazw	PL.ZIPPZP.11839/280106-POG
lokalny id	1POG-14SW
wersja id	20260619T105206
poczatek wersji obiektu	2026-06-19T10:52:06
nazwa	strefa wielofunkcyjna z zabudową mieszkaniową wielorodzinną
oznaczenie	14SW
symbol	SW
obowiazuje od	2026-08-31
obowiazuje do	obecnie
status	w trakcie przyjmowania https://inspire.ec.europa.eu/codelist/ProcessStepGeneralValue/adoption
charakter ustalenia	ogólnie wiążące https://inspire.ec.europa.eu/codelist/RegulationNatureValue/generallyBinding
profil podstawowy	teren zabudowy mieszkaniowej wielorodzinnej teren usług teren komunikacji teren zieleni urządzonej teren ogrodów działkowych teren infrastruktury technicznej
profil dodatkowy	teren zabudowy mieszkaniowej jednorodzinnej teren zieleni naturalnej teren lasu teren wód
maksymalna nadziemna intensywnosc zabudowy	1.2
maksymalny udzial powierzchni zabudowy	30%
maksymalna wysokosc zabudowy	18.0 m

minimalny udzial powierzchni biologicznie czynnej	60%
geometria	
plan	https://www.gov.pl/zagospodarowanieprzestrzenne/app/AktPlanowaniaPrzestrzennego/PL.ZIPPZP.11839/280106-POG/1POG
strefa planistyczna	PL.ZIPPZP.11839_280106-POG_1POG-14SZ_20260520T104435
identifier	https://www.gov.pl/zagospodarowanieprzestrzenne/app/StrefaPlanistyczna/PL.ZIPPZP.11839/280106-POG/1POG-14SZ/20260520T104435
przestrzen nazw	PL.ZIPPZP.11839/280106-POG
lokalny id	1POG-14SZ
wersja id	20260520T104435
poczatek wersji obiektu	2026-05-20T10:44:35
nazwa	strefa wielofunkcyjna z zabudową zagrodową
oznaczenie	14SZ
symbol	SZ
obowiazuje od	2026-08-31
obowiazuje do	obecnie
status	w trakcie przyjmowania https://inspire.ec.europa.eu/codelist/ProcessStepGeneralValue/adoption
charakter ustalenia	ogólnie wiążące https://inspire.ec.europa.eu/codelist/RegulationNatureValue/generallyBinding
profil podstawowy	teren zabudowy zagrodowej teren produkcji w gospodarstwach rolnych teren akwakultury i obsługi rybactwa teren komunikacji teren zieleni urządzonej teren ogrodów działkowych teren infrastruktury technicznej
profil dodatkowy	teren usług teren zieleni naturalnej teren lasu teren wód
maksymalna nadziemna intensywnosc zabudowy	0.8
maksymalny udzial powierzchni	

zabudowy	30%
maksymalna wysokosc zabudowy	12.0 m
minimalny udzial powierzchni biologicznie czynnej	40%
geometria	
plan	https://www.gov.pl/zagospodarowanieprzestrzenne/app/AktPlanowaniaPrzestrzennego/PL.ZIPPZP.11839/280106-POG/1POG

strefa planistyczna	PL.ZIPPZP.11839_280106-POG_1POG-14SN_20250827T114546
identifier	https://www.gov.pl/zagospodarowanieprzestrzenne/app/StrefaPlanistyczna/PL.ZIPPZP.11839/280106-POG/1POG-14SN/20250827T114546
przestrzen nazw	PL.ZIPPZP.11839/280106-POG
lokalny id	1POG-14SN
wersja id	20250827T114546
poczatek wersji obiektu	2025-08-27T11:45:46
nazwa	strefa zieleni i rekreacji
oznaczenie	14SN
symbol	SN
obowiazuje od	2026-08-31
obowiazuje do	obecnie
status	w trakcie przyjmowania https://inspire.ec.europa.eu/codelist/ProcessStepGeneralValue/adoption
charakter ustalenia	ogólnie wiążące https://inspire.ec.europa.eu/codelist/RegulationNatureValue/generallyBinding
profil podstawowy	teren zieleni urządzonej teren plaży teren wód teren komunikacji teren ogrodów działkowych teren infrastruktury technicznej
profil dodatkowy	teren usług sportu i rekreacji
minimalny udzial powierzchni biologicznie czynnej	50%
geometria	

plan	https://www.gov.pl/zagospodarowanieprzestrzenne/app/AktPlanowaniaPrzestrzennego/PL.ZIPPZP.11839/280106-POG/1POG
strefa planistyczna	PL.ZIPPZP.11839_280106-POG_1POG-14SU_20251014T105229
identifier	https://www.gov.pl/zagospodarowanieprzestrzenne/app/StrefaPlanistyczna/PL.ZIPPZP.11839/280106-POG/1POG-14SU/20251014T105229
przestrzen nazw	PL.ZIPPZP.11839/280106-POG
lokalny id	1POG-14SU
wersja id	20251014T105229
poczatek wersji obiektu	2025-10-14T10:52:29
nazwa	strefa usługowa
oznaczenie	14SU
symbol	SU
obowiazuje od	2026-08-31
obowiazuje do	obecnie
status	w trakcie przyjmowania https://inspire.ec.europa.eu/codelist/ProcessStepGeneralValue/adoption
charakter ustalenia	ogólnie wiążące https://inspire.ec.europa.eu/codelist/RegulationNatureValue/generallyBinding
profil podstawowy	teren usług teren komunikacji teren zieleni urządzonej teren ogrodów działkowych teren infrastruktury technicznej
profil dodatkowy	teren składów i magazynów teren elektrowni słonecznej teren zieleni naturalnej teren lasu teren wód
maksymalna nadziemna intensywnosc zabudowy	1.2
maksymalny udzial powierzchni zabudowy	40%
maksymalna wysokosc zabudowy	12.0 m
minimalny udzial powierzchni	

biologicznie czynnej	30%
geometria	
plan	https://www.gov.pl/zagospodarowanieprzestrzenne/app/AktPlanowaniaPrzestrzennego/PL.ZIPPZP.11839/280106-POG/1POG
strefa planistyczna	PL.ZIPPZP.11839_280106-POG_1POG-14SR_20260120T124417
identifier	https://www.gov.pl/zagospodarowanieprzestrzenne/app/StrefaPlanistyczna/PL.ZIPPZP.11839/280106-POG/1POG-14SR/20260120T124417
przestrzen nazw	PL.ZIPPZP.11839/280106-POG
lokalny id	1POG-14SR
wersja id	20260120T124417
poczatek wersji obiektu	2026-01-20T12:44:17
nazwa	strefa produkcji rolniczej
oznaczenie	14SR
symbol	SR
obowiazuje od	2026-08-31
obowiazuje do	obecnie
status	w trakcie przyjmowania https://inspire.ec.europa.eu/codelist/ProcessStepGeneralValue/adoption
charakter ustalenia	ogólnie wiążące https://inspire.ec.europa.eu/codelist/RegulationNatureValue/generallyBinding
profil podstawowy	teren produkcji w gospodarstwach rolnych teren wielkotowarowej produkcji rolnej teren akwakultury i obsługi rybactwa teren komunikacji teren ogrodów działkowych teren infrastruktury technicznej
profil dodatkowy	teren rolnictwa z zakazem zabudowy teren zieleni naturalnej teren lasu teren wód
maksymalna nadziemna intensywnosc zabudowy	1.4
maksymalny udzial powierzchni zabudowy	60%
maksymalna wysokosc zabudowy	15.0 m

minimalny udzial powierzchni biologicznie czynnej	40%
geometria	
plan	https://www.gov.pl/zagospodarowanieprzestrzenne/app/AktPlanowaniaPrzestrzennego/PL.ZIPPZP.11839/280106-POG/1POG

strefa planistyczna	PL.ZIPPZP.11839_280106-POG_1POG-14SO_20251029T101704
identifier	https://www.gov.pl/zagospodarowanieprzestrzenne/app/StrefaPlanistyczna/PL.ZIPPZP.11839/280106-POG/1POG-14SO/20251029T101704
przestrzen nazw	PL.ZIPPZP.11839/280106-POG
lokalny id	1POG-14SO
wersja id	20251029T101704
poczatek wersji obiektu	2025-10-29T10:17:04
nazwa	strefa otwarta
oznaczenie	14SO
symbol	SO
obowiazuje od	2026-08-31
obowiazuje do	obecnie
status	w trakcie przyjmowania https://inspire.ec.europa.eu/codelist/ProcessStepGeneralValue/adoption
charakter ustalenia	ogólnie wiążące https://inspire.ec.europa.eu/codelist/RegulationNatureValue/generallyBinding
profil podstawowy	teren rolnictwa z zakazem zabudowy teren lasu teren zieleni naturalnej teren wód teren komunikacji teren ogrodów działkowych teren infrastruktury technicznej
profil dodatkowy	teren elektrowni wiatrowej
geometria Nie można pobrać podglądu podkładu mapowego. Usługa WMTS jest teraz niedostępna.	

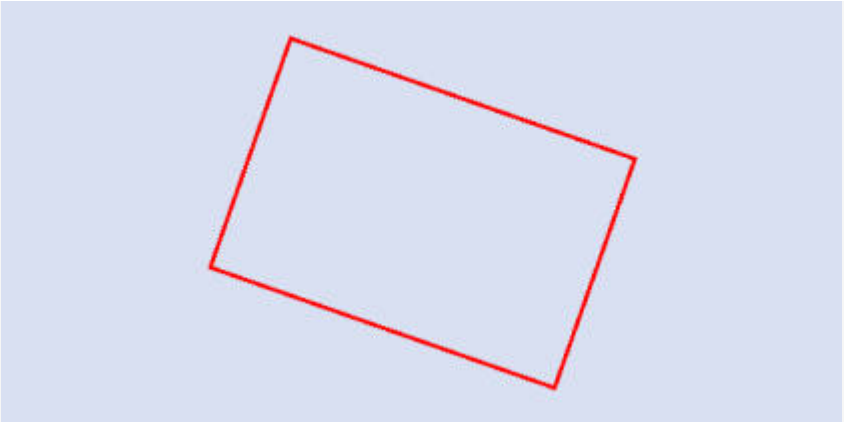

plan	https://www.gov.pl/zagospodarowanieprzestrzenne/app/AktPlanowaniaPrzestrzennego/PL.ZIPPZP.11839/280106-POG/1POG

strefa planistyczna	PL.ZIPPZP.11839_280106-POG_1POG-15SI_20251127T142821
identifier	https://www.gov.pl/zagospodarowanieprzestrzenne/app/StrefaPlanistyczna/PL.ZIPPZP.11839/280106-POG/1POG-15SI/20251127T142821
przestrzen nazw	PL.ZIPPZP.11839/280106-POG
lokalny id	1POG-15SI
wersja id	20251127T142821
poczatek wersji obiektu	2025-11-27T14:28:21
nazwa	strefa infrastrukturalna
oznaczenie	15SI
symbol	SI
obowiazuje od	2026-08-31
obowiazuje do	obecnie
status	w trakcie przyjmowania https://inspire.ec.europa.eu/codelist/ProcessStepGeneralValue/adoption
charakter ustalenia	ogólnie wiążące https://inspire.ec.europa.eu/codelist/RegulationNatureValue/generallyBinding
profil podstawowy	teren infrastruktury technicznej teren komunikacji teren ogrodów działkowych
profil dodatkowy	teren zieleni naturalnej teren lasu teren wód
minimalny udzial powierzchni biologicznie czynnej	30%
geometria Nie można pobrać podglądu podkładu mapowego. Usługa WMTS jest teraz niedostępna.	

plan	https://www.gov.pl/zagospodarowanieprzestrzenne/app/AktPlanowaniaPrzestrzennego/PL.ZIPPZP.11839/280106-POG/1POG
strefa planistyczna	PL.ZIPPZP.11839_280106-POG_1POG-15SJ_20251008T122603
identifier	https://www.gov.pl/zagospodarowanieprzestrzenne/app/StrefaPlanistyczna/PL.ZIPPZP.11839/280106-POG/1POG-15SJ/20251008T122603
przestrzen nazw	PL.ZIPPZP.11839/280106-POG
lokalny id	1POG-15SJ
wersja id	20251008T122603
poczatek wersji obiektu	2025-10-08T12:26:03
nazwa	strefa wielofunkcyjna z zabudową mieszkaniową jednorodzinną
oznaczenie	15SJ
symbol	SJ
obowiazuje od	2026-08-31
obowiazuje do	obecnie
status	w trakcie przyjmowania https://inspire.ec.europa.eu/codelist/ProcessStepGeneralValue/adoption
charakter ustalenia	ogólnie wiążące https://inspire.ec.europa.eu/codelist/RegulationNatureValue/generallyBinding
profil podstawowy	teren zabudowy mieszkaniowej jednorodzinnej teren usług teren komunikacji teren zieleni urządzonej teren ogrodów działkowych teren infrastruktury technicznej
profil dodatkowy	teren zieleni naturalnej teren lasu teren wód
maksymalna nadziemna intensywnosc zabudowy	0.6
maksymalny udzial powierzchni zabudowy	30%
maksymalna wysokosc zabudowy	12.0 m
minimalny udzial powierzchni biologicznie czynnej	30%

geometria	
plan	https://www.gov.pl/zagospodarowanieprzestrzenne/app/AktPlanowaniaPrzestrzennego/PL.ZIPPZP.11839/280106-POG/1POG
strefa planistyczna	PL.ZIPPZP.11839_280106-POG_1POG-15SW_20250909T070227
identifier	https://www.gov.pl/zagospodarowanieprzestrzenne/app/StrefaPlanistyczna/PL.ZIPPZP.11839/280106-POG/1POG-15SW/20250909T070227
przestrzen nazw	PL.ZIPPZP.11839/280106-POG
lokalny id	1POG-15SW
wersja id	20250909T070227
poczatek wersji obiektu	2025-09-09T07:02:27
nazwa	strefa wielofunkcyjna z zabudową mieszkaniową wielorodzinną
oznaczenie	15SW
symbol	SW
obowiazuje od	2026-08-31
obowiazuje do	obecnie
status	w trakcie przyjmowania https://inspire.ec.europa.eu/codelist/ProcessStepGeneralValue/adoption
charakter ustalenia	ogólnie wiążące https://inspire.ec.europa.eu/codelist/RegulationNatureValue/generallyBinding
profil podstawowy	teren zabudowy mieszkaniowej wielorodzinnej teren usług teren komunikacji teren zieleni urządzonej teren ogrodów działkowych teren infrastruktury technicznej
profil dodatkowy	teren zabudowy mieszkaniowej jednorodzinnej teren zieleni naturalnej teren lasu teren wód
maksymalna nadziemna intensywnosc zabudowy	2.4
maksymalny udzial powierzchni zabudowy	60%
maksymalna wysokosc zabudowy	15.0 m

minimalny udzial powierzchni biologicznie czynnej	30%
geometria	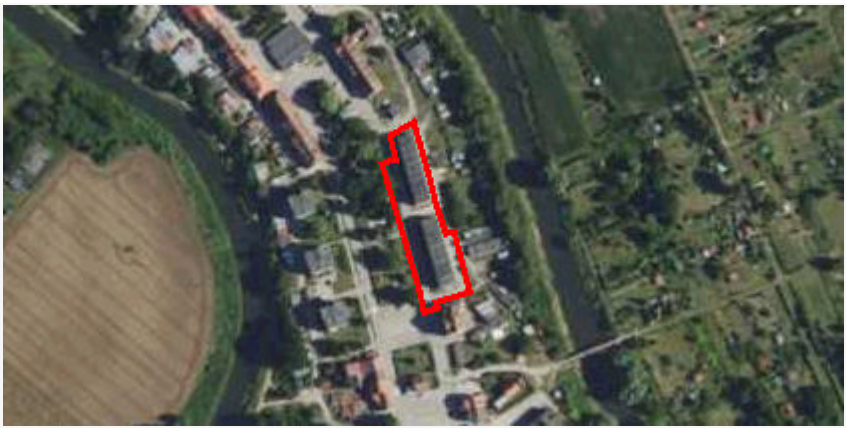
plan	https://www.gov.pl/zagospodarowanieprzestrzenne/app/AktPlanowaniaPrzestrzennego/PL.ZIPPZP.11839/280106-POG/1POG
strefa planistyczna	PL.ZIPPZP.11839_280106-POG_1POG-15SZ_20250829T080216
identifier	https://www.gov.pl/zagospodarowanieprzestrzenne/app/StrefaPlanistyczna/PL.ZIPPZP.11839/280106-POG/1POG-15SZ/20250829T080216
przestrzen nazw	PL.ZIPPZP.11839/280106-POG
lokalny id	1POG-15SZ
wersja id	20250829T080216
poczatek wersji obiektu	2025-08-29T08:02:16
nazwa	strefa wielofunkcyjna z zabudową zagrodową
oznaczenie	15SZ
symbol	SZ
obowiazuje od	2026-08-31
obowiazuje do	obecnie
status	w trakcie przyjmowania https://inspire.ec.europa.eu/codelist/ProcessStepGeneralValue/adoption
charakter ustalenia	ogólnie wiążące https://inspire.ec.europa.eu/codelist/RegulationNatureValue/generallyBinding
profil podstawowy	teren zabudowy zagrodowej teren produkcji w gospodarstwach rolnych teren akwakultury i obsługi rybactwa teren komunikacji teren zieleni urządzonej teren ogrodów działkowych teren infrastruktury technicznej
profil dodatkowy	teren usług teren zieleni naturalnej teren lasu teren wód
maksymalna nadziemna intensywnosc zabudowy	0.8
maksymalny udzial powierzchni	

zabudowy	30%
maksymalna wysokosc zabudowy	12.0 m
minimalny udzial powierzchni biologicznie czynnej	40%
geometria	
plan	https://www.gov.pl/zagospodarowanieprzestrzenne/app/AktPlanowaniaPrzestrzennego/PL.ZIPPZP.11839/280106-POG/1POG

strefa planistyczna	PL.ZIPPZP.11839_280106-POG_1POG-15SN_20251014T105153
identifier	https://www.gov.pl/zagospodarowanieprzestrzenne/app/StrefaPlanistyczna/PL.ZIPPZP.11839/280106-POG/1POG-15SN/20251014T105153
przestrzen nazw	PL.ZIPPZP.11839/280106-POG
lokalny id	1POG-15SN
wersja id	20251014T105153
poczatek wersji obiektu	2025-10-14T10:51:53
nazwa	strefa zieleni i rekreacji
oznaczenie	15SN
symbol	SN
obowiazuje od	2026-08-31
obowiazuje do	obecnie
status	w trakcie przyjmowania https://inspire.ec.europa.eu/codelist/ProcessStepGeneralValue/adoption
charakter ustalenia	ogólnie wiążące https://inspire.ec.europa.eu/codelist/RegulationNatureValue/generallyBinding
profil podstawowy	teren zieleni urządzonej teren plaży teren wód teren komunikacji teren ogrodów działkowych teren infrastruktury technicznej
profil dodatkowy	teren usług sportu i rekreacji teren zieleni naturalnej teren lasu
minimalny udzial powierzchni biologicznie czynnej	50%

geometria Nie można pobrać podglądu podkładu mapowego. Usługa WMTS jest teraz niedostępna.	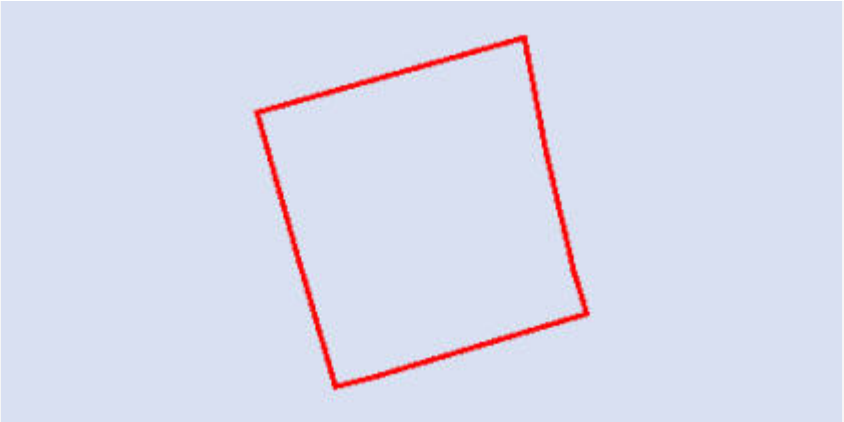
plan	https://www.gov.pl/zagospodarowanieprzestrzenne/app/AktPlanowaniaPrzestrzennego/PL.ZIPPZP.11839/280106-POG/1POG

strefa planistyczna	PL.ZIPPZP.11839_280106-POG_1POG-15SU_20250827T105104
identifier	https://www.gov.pl/zagospodarowanieprzestrzenne/app/StrefaPlanistyczna/PL.ZIPPZP.11839/280106-POG/1POG-15SU/20250827T105104
przestrzen nazw	PL.ZIPPZP.11839/280106-POG
lokalny id	1POG-15SU
wersja id	20250827T105104
poczatek wersji obiektu	2025-08-27T10:51:04
nazwa	strefa usługowa
oznaczenie	15SU
symbol	SU
obowiazuje od	2026-08-31
obowiazuje do	obecnie
status	w trakcie przyjmowania https://inspire.ec.europa.eu/codelist/ProcessStepGeneralValue/adoption
charakter ustalenia	ogólnie wiążące https://inspire.ec.europa.eu/codelist/RegulationNatureValue/generallyBinding
profil podstawowy	teren usług teren komunikacji teren zieleni urządzonej teren ogrodów działkowych teren infrastruktury technicznej
profil dodatkowy	teren składów i magazynów teren elektrowni słonecznej teren zieleni naturalnej teren lasu teren wód
maksymalna nadziemna intensywnosc zabudowy	0.2
maksymalny udzial powierzchni zabudowy	10%
maksymalna wysokosc zabudowy	12.0 m
minimalny udzial powierzchni	

biologicznie czynnej	30%
geometria	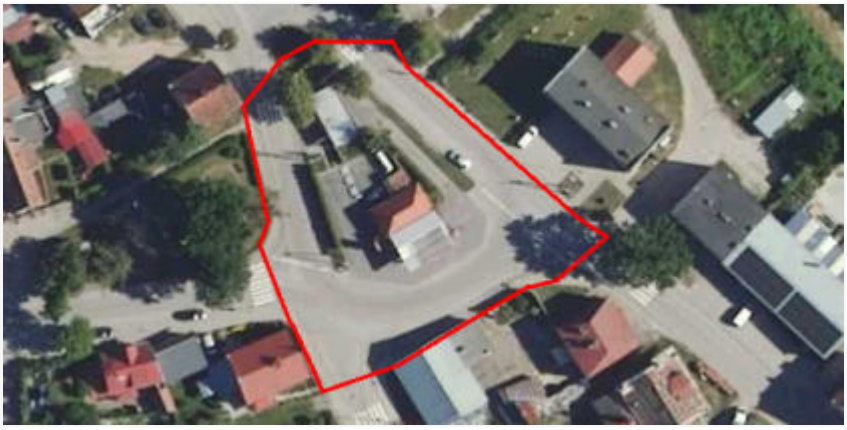
plan	https://www.gov.pl/zagospodarowanieprzestrzenne/app/AktPlanowaniaPrzestrzennego/PL.ZIPPZP.11839/280106-POG/1POG
strefa planistyczna	PL.ZIPPZP.11839_280106-POG_1POG-15SR_20260120T124440
identifier	https://www.gov.pl/zagospodarowanieprzestrzenne/app/StrefaPlanistyczna/PL.ZIPPZP.11839/280106-POG/1POG-15SR/20260120T124440
przestrzen nazw	PL.ZIPPZP.11839/280106-POG
lokalny id	1POG-15SR
wersja id	20260120T124440
poczatek wersji obiektu	2026-01-20T12:44:40
nazwa	strefa produkcji rolniczej
oznaczenie	15SR
symbol	SR
obowiazuje od	2026-08-31
obowiazuje do	obecnie
status	w trakcie przyjmowania https://inspire.ec.europa.eu/codelist/ProcessStepGeneralValue/adoption
charakter ustalenia	ogólnie wiążące https://inspire.ec.europa.eu/codelist/RegulationNatureValue/generallyBinding
profil podstawowy	teren produkcji w gospodarstwach rolnych teren wielkotowarowej produkcji rolnej teren akwakultury i obsługi rybactwa teren komunikacji teren ogrodów działkowych teren infrastruktury technicznej
profil dodatkowy	teren rolnictwa z zakazem zabudowy teren zieleni naturalnej teren lasu teren wód
maksymalna nadziemna intensywnosc zabudowy	1.4
maksymalny udzial powierzchni zabudowy	60%
maksymalna wysokosc zabudowy	15.0 m

minimalny udzial powierzchni biologicznie czynnej	30%
geometria Nie można pobrać podglądu podkładu mapowego. Usługa WMTS jest teraz niedostępna.	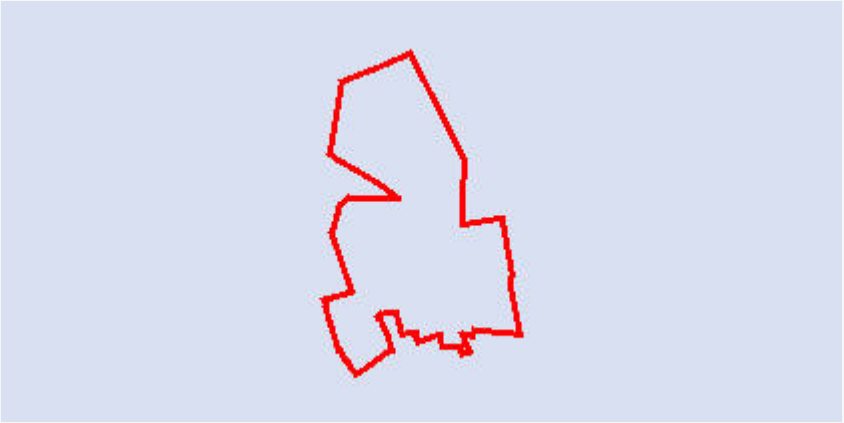
plan	https://www.gov.pl/zagospodarowanieprzestrzenne/app/AktPlanowaniaPrzestrzennego/PL.ZIPPZP.11839/280106-POG/1POG

strefa planistyczna	PL.ZIPPZP.11839_280106-POG_1POG-15SO_20251127T124157
identifier	https://www.gov.pl/zagospodarowanieprzestrzenne/app/StrefaPlanistyczna/PL.ZIPPZP.11839/280106-POG/1POG-15SO/20251127T124157
przestrzen nazw	PL.ZIPPZP.11839/280106-POG
lokalny id	1POG-15SO
wersja id	20251127T124157
poczatek wersji obiektu	2025-11-27T12:41:57
nazwa	strefa otwarta
oznaczenie	15SO
symbol	SO
obowiazuje od	2026-08-31
obowiazuje do	obecnie
status	w trakcie przyjmowania https://inspire.ec.europa.eu/codelist/ProcessStepGeneralValue/adoption
charakter ustalenia	ogólnie wiążące https://inspire.ec.europa.eu/codelist/RegulationNatureValue/generallyBinding
profil podstawowy	teren rolnictwa z zakazem zabudowy teren lasu teren zieleni naturalnej teren wód teren komunikacji teren ogrodów działkowych teren infrastruktury technicznej
profil dodatkowy	teren elektrowni słonecznej
geometria	

plan	https://www.gov.pl/zagospodarowanieprzestrzenne/app/AktPlanowaniaPrzestrzennego/PL.ZIPPZP.11839/280106-POG/1POG
strefa planistyczna	PL.ZIPPZP.11839_280106-POG_1POG-16SI_20260629T055410
identifier	https://www.gov.pl/zagospodarowanieprzestrzenne/app/StrefaPlanistyczna/PL.ZIPPZP.11839/280106-POG/1POG-16SI/20260629T055410
przestrzen nazw	PL.ZIPPZP.11839/280106-POG
lokalny id	1POG-16SI
wersja id	20260629T055410
poczatek wersji obiektu	2026-06-29T05:54:10
nazwa	strefa infrastrukturalna
oznaczenie	16SI
symbol	SI
obowiazuje od	2026-08-31
obowiazuje do	obecnie
status	w trakcie przyjmowania https://inspire.ec.europa.eu/codelist/ProcessStepGeneralValue/adoption
charakter ustalenia	ogólnie wiążące https://inspire.ec.europa.eu/codelist/RegulationNatureValue/generallyBinding
profil podstawowy	teren infrastruktury technicznej teren komunikacji teren ogrodów działkowych
profil dodatkowy	teren zieleni naturalnej teren lasu teren wód
minimalny udzial powierzchni biologicznie czynnej	30%
geometria	

plan	https://www.gov.pl/zagospodarowanieprzestrzenne/app/AktPlanowaniaPrzestrzennego/PL.ZIPPZP.11839/280106-POG/1POG

strefa planistyczna	PL.ZIPPZP.11839_280106-POG_1POG-16SJ_20251014T082724
identifier	https://www.gov.pl/zagospodarowanieprzestrzenne/app/StrefaPlanistyczna/PL.ZIPPZP.11839/280106-POG/1POG-16SJ/20251014T082724
przestrzen nazw	PL.ZIPPZP.11839/280106-POG
lokalny id	1POG-16SJ
wersja id	20251014T082724
poczatek wersji obiektu	2025-10-14T08:27:24
nazwa	strefa wielofunkcyjna z zabudową mieszkaniową jednorodzinną
oznaczenie	16SJ
symbol	SJ
obowiazuje od	2026-08-31
obowiazuje do	obecnie
status	w trakcie przyjmowania https://inspire.ec.europa.eu/codelist/ProcessStepGeneralValue/adoption
charakter ustalenia	ogólnie wiążące https://inspire.ec.europa.eu/codelist/RegulationNatureValue/generallyBinding
profil podstawowy	teren zabudowy mieszkaniowej jednorodzinnej teren usług teren komunikacji teren zieleni urządzonej teren ogrodów działkowych teren infrastruktury technicznej
profil dodatkowy	teren zieleni naturalnej teren lasu teren wód
maksymalna nadziemna intensywnosc zabudowy	0.6
maksymalny udzial powierzchni zabudowy	30%
maksymalna wysokosc zabudowy	12.0 m
minimalny udzial powierzchni biologicznie czynnej	30%

geometria Nie można pobrać podglądu podkładu mapowego. Usługa WMTS jest teraz niedostępna.	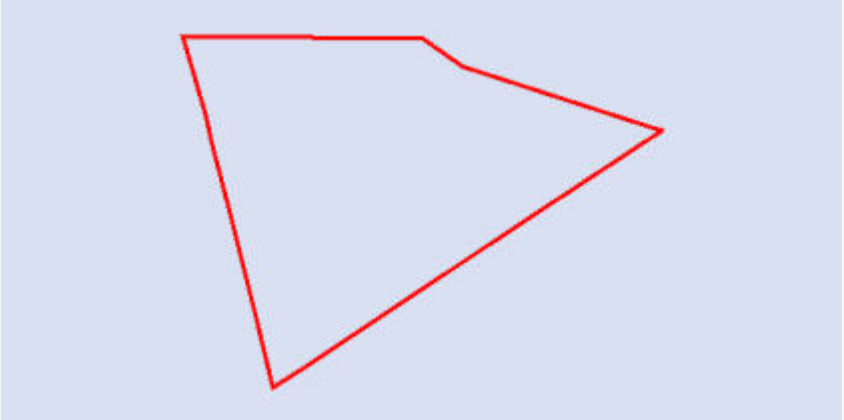
plan	https://www.gov.pl/zagospodarowanieprzestrzenne/app/AktPlanowaniaPrzestrzennego/PL.ZIPPZP.11839/280106-POG/1POG
strefa planistyczna	PL.ZIPPZP.11839_280106-POG_1POG-16SW_20251014T082556
identifier	https://www.gov.pl/zagospodarowanieprzestrzenne/app/StrefaPlanistyczna/PL.ZIPPZP.11839/280106-POG/1POG-16SW/20251014T082556
przestrzen nazw	PL.ZIPPZP.11839/280106-POG
lokalny id	1POG-16SW
wersja id	20251014T082556
poczatek wersji obiektu	2025-10-14T08:25:56
nazwa	strefa wielofunkcyjna z zabudową mieszkaniową wielorodzinną
oznaczenie	16SW
symbol	SW
obowiazuje od	2026-08-31
obowiazuje do	obecnie
status	w trakcie przyjmowania https://inspire.ec.europa.eu/codelist/ProcessStepGeneralValue/adoption
charakter ustalenia	ogólnie wiążące https://inspire.ec.europa.eu/codelist/RegulationNatureValue/generallyBinding
profil podstawowy	teren zabudowy mieszkaniowej wielorodzinnej teren usług teren komunikacji teren zieleni urządzonej teren ogrodów działkowych teren infrastruktury technicznej
profil dodatkowy	teren zabudowy mieszkaniowej jednorodzinnej teren zieleni naturalnej teren lasu teren wód
maksymalna nadziemna intensywnosc zabudowy	1.8
maksymalny udzial powierzchni zabudowy	60%
maksymalna wysokosc zabudowy	16.0 m

minimalny udzial powierzchni biologicznie czynnej	30%
geometria Nie można pobrać podglądu podkładu mapowego. Usługa WMTS jest teraz niedostępna.	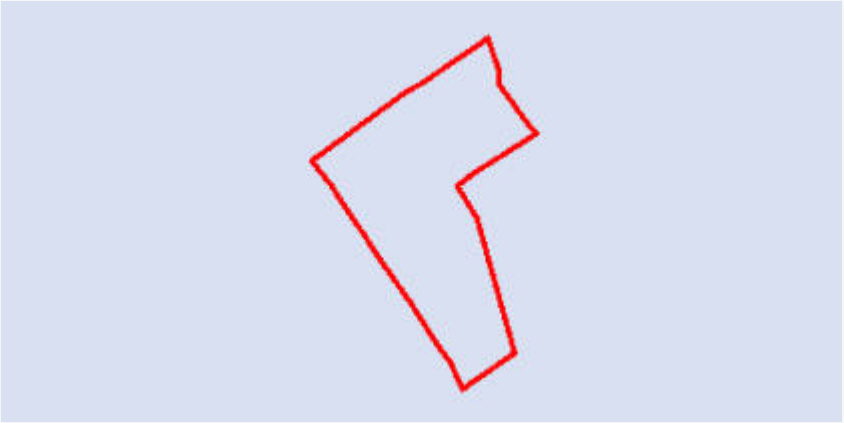
plan	https://www.gov.pl/zagospodarowanieprzestrzenne/app/AktPlanowaniaPrzestrzennego/PL.ZIPPZP.11839/280106-POG/1POG

strefa planistyczna	PL.ZIPPZP.11839_280106-POG_1POG-16SZ_20260313T140017
identifier	https://www.gov.pl/zagospodarowanieprzestrzenne/app/StrefaPlanistyczna/PL.ZIPPZP.11839/280106-POG/1POG-16SZ/20260313T140017
przestrzen nazw	PL.ZIPPZP.11839/280106-POG
lokalny id	1POG-16SZ
wersja id	20260313T140017
poczatek wersji obiektu	2026-03-13T14:00:17
nazwa	strefa wielofunkcyjna z zabudową zagrodową
oznaczenie	16SZ
symbol	SZ
obowiazuje od	2026-08-31
obowiazuje do	obecnie
status	w trakcie przyjmowania https://inspire.ec.europa.eu/codelist/ProcessStepGeneralValue/adoption
charakter ustalenia	ogólnie wiążące https://inspire.ec.europa.eu/codelist/RegulationNatureValue/generallyBinding
profil podstawowy	teren zabudowy zagrodowej teren produkcji w gospodarstwach rolnych teren akwakultury i obsługi rybactwa teren komunikacji teren zieleni urządzonej teren ogrodów działkowych teren infrastruktury technicznej
profil dodatkowy	teren usług teren zieleni naturalnej teren lasu teren wód
maksymalna nadziemna intensywnosc zabudowy	0.8
maksymalny udzial powierzchni	

zabudowy	30%
maksymalna wysokosc zabudowy	12.0 m
minimalny udzial powierzchni biologicznie czynnej	40%
geometria	
plan	https://www.gov.pl/zagospodarowanieprzestrzenne/app/AktPlanowaniaPrzestrzennego/PL.ZIPPZP.11839/280106-POG/1POG

strefa planistyczna	PL.ZIPPZP.11839_280106-POG_1POG-16SN_20250827T112613
identifier	https://www.gov.pl/zagospodarowanieprzestrzenne/app/StrefaPlanistyczna/PL.ZIPPZP.11839/280106-POG/1POG-16SN/20250827T112613
przestrzen nazw	PL.ZIPPZP.11839/280106-POG
lokalny id	1POG-16SN
wersja id	20250827T112613
poczatek wersji obiektu	2025-08-27T11:26:13
nazwa	strefa zieleni i rekreacji
oznaczenie	16SN
symbol	SN
obowiazuje od	2026-08-31
obowiazuje do	obecnie
status	w trakcie przyjmowania https://inspire.ec.europa.eu/codelist/ProcessStepGeneralValue/adoption
charakter ustalenia	ogólnie wiążące https://inspire.ec.europa.eu/codelist/RegulationNatureValue/generallyBinding
profil podstawowy	teren zieleni urządzonej teren plaży teren wód teren komunikacji teren ogrodów działkowych teren infrastruktury technicznej
profil dodatkowy	teren usług sportu i rekreacji teren usług kultury i rozrywki teren usług handlu detalicznego teren usług gastronomii teren usług turystyki teren usług nauki

	teren usług edukacji teren usług zdrowia i pomocy społecznej teren zieleni naturalnej teren lasu
maksymalny udzial powierzchni zabudowy	40%
maksymalna wysokosc zabudowy	12.0 m
minimalny udzial powierzchni biologicznie czynnej	50%
geometria	
plan	https://www.gov.pl/zagospodarowanieprzestrzenne/app/AktPlanowaniaPrzestrzennego/PL.ZIPPZP.11839/280106-POG/1POG

strefa planistyczna	PL.ZIPPZP.11839_280106-POG_1POG-16SU_20250905T131907
identifier	https://www.gov.pl/zagospodarowanieprzestrzenne/app/StrefaPlanistyczna/PL.ZIPPZP.11839/280106-POG/1POG-16SU/20250905T131907
przestrzen nazw	PL.ZIPPZP.11839/280106-POG
lokalny id	1POG-16SU
wersja id	20250905T131907
poczatek wersji obiektu	2025-09-05T13:19:07
nazwa	strefa usługowa
oznaczenie	16SU
symbol	SU
obowiazuje od	2026-08-31
obowiazuje do	obecnie
status	w trakcie przyjmowania https://inspire.ec.europa.eu/codelist/ProcessStepGeneralValue/adoption
charakter ustalenia	ogólnie wiążące https://inspire.ec.europa.eu/codelist/RegulationNatureValue/generallyBinding
profil podstawowy	teren usług teren komunikacji teren zieleni urządzonej teren ogrodów działkowych teren infrastruktury technicznej
profil dodatkowy	teren składów i magazynów teren elektrowni słonecznej

	teren zieleni naturalnej teren lasu teren wód
maksymalna nadziemna intensywnosc zabudowy	0.9
maksymalny udzial powierzchni zabudowy	30%
maksymalna wysokosc zabudowy	12.0 m
minimalny udzial powierzchni biologicznie czynnej	40%
geometria	
plan	https://www.gov.pl/zagospodarowanieprzestrzenne/app/AktPlanowaniaPrzestrzennego/PL.ZIPPZP.11839/280106-POG/1POG

strefa planistyczna	PL.ZIPPZP.11839_280106-POG_1POG-16SR_20260619T111627
identifier	https://www.gov.pl/zagospodarowanieprzestrzenne/app/StrefaPlanistyczna/PL.ZIPPZP.11839/280106-POG/1POG-16SR/20260619T111627
przestrzen nazw	PL.ZIPPZP.11839/280106-POG
lokalny id	1POG-16SR
wersja id	20260619T111627
poczatek wersji obiektu	2026-06-19T11:16:27
nazwa	strefa produkcji rolniczej
oznaczenie	16SR
symbol	SR
obowiazuje od	2026-08-31
obowiazuje do	obecnie
status	w trakcie przyjmowania https://inspire.ec.europa.eu/codelist/ProcessStepGeneralValue/adoption
charakter ustalenia	ogólnie wiążące https://inspire.ec.europa.eu/codelist/RegulationNatureValue/generallyBinding
profil podstawowy	teren produkcji w gospodarstwach rolnych teren wielkotowarowej produkcji rolnej teren akwakultury i obsługi rybactwa teren komunikacji teren ogrodów działkowych teren infrastruktury technicznej

profil dodatkowy	teren elektrowni słonecznej teren zieleni naturalnej teren lasu teren wód
maksymalna nadziemna intensywnosc zabudowy	1.4
maksymalny udzial powierzchni zabudowy	60%
maksymalna wysokosc zabudowy	15.0 m
minimalny udzial powierzchni biologicznie czynnej	30%
geometria	
plan	https://www.gov.pl/zagospodarowanieprzestrzenne/app/AktPlanowaniaPrzestrzennego/PL.ZIPPZP.11839/280106-POG/1POG

strefa planistyczna	PL.ZIPPZP.11839_280106-POG_1POG-16SO_20260622T130953
identifier	https://www.gov.pl/zagospodarowanieprzestrzenne/app/StrefaPlanistyczna/PL.ZIPPZP.11839/280106-POG/1POG-16SO/20260622T130953
przestrzen nazw	PL.ZIPPZP.11839/280106-POG
lokalny id	1POG-16SO
wersja id	20260622T130953
poczatek wersji obiektu	2026-06-22T13:09:53
nazwa	strefa otwarta
oznaczenie	16SO
symbol	SO
obowiazuje od	2026-08-31
obowiazuje do	obecnie
status	w trakcie przyjmowania https://inspire.ec.europa.eu/codelist/ProcessStepGeneralValue/adoption
charakter ustalenia	ogólnie wiążące https://inspire.ec.europa.eu/codelist/RegulationNatureValue/generallyBinding
profil podstawowy	teren rolnictwa z zakazem zabudowy teren lasu teren zieleni naturalnej teren wód

	teren komunikacji teren ogrodów działkowych teren infrastruktury technicznej
profil dodatkowy	teren elektrowni słonecznej
geometria Nie można pobrać podglądu podkładu mapowego. Usługa WMTS jest teraz niedostępna.	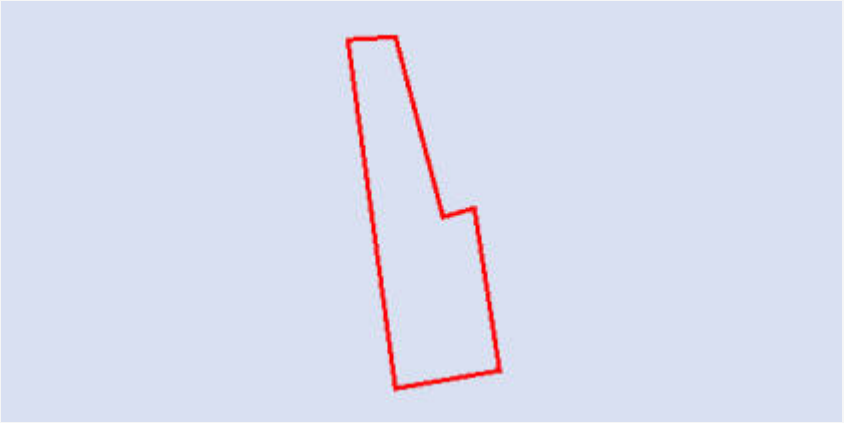
plan	https://www.gov.pl/zagospodarowanieprzestrzenne/app/AktPlanowaniaPrzestrzennego/PL.ZIPPZP.11839/280106-POG/1POG

strefa planistyczna	PL.ZIPPZP.11839_280106-POG_1POG-17SI_20251103T071551
identifier	https://www.gov.pl/zagospodarowanieprzestrzenne/app/StrefaPlanistyczna/PL.ZIPPZP.11839/280106-POG/1POG-17SI/20251103T071551
przestrzen nazw	PL.ZIPPZP.11839/280106-POG
lokalny id	1POG-17SI
wersja id	20251103T071551
poczatek wersji obiektu	2025-11-03T07:15:51
nazwa	strefa infrastrukturalna
oznaczenie	17SI
symbol	SI
obowiazuje od	2026-08-31
obowiazuje do	obecnie
status	w trakcie przyjmowania https://inspire.ec.europa.eu/codelist/ProcessStepGeneralValue/adoption
charakter ustalenia	ogólnie wiążące https://inspire.ec.europa.eu/codelist/RegulationNatureValue/generallyBinding
profil podstawowy	teren infrastruktury technicznej teren komunikacji teren ogrodów działkowych
profil dodatkowy	teren zieleni naturalnej teren lasu teren wód
minimalny udzial powierzchni biologicznie czynnej	30%
geometria Nie można pobrać podglądu podkładu mapowego. Usługa WMTS jest teraz niedostępna.	

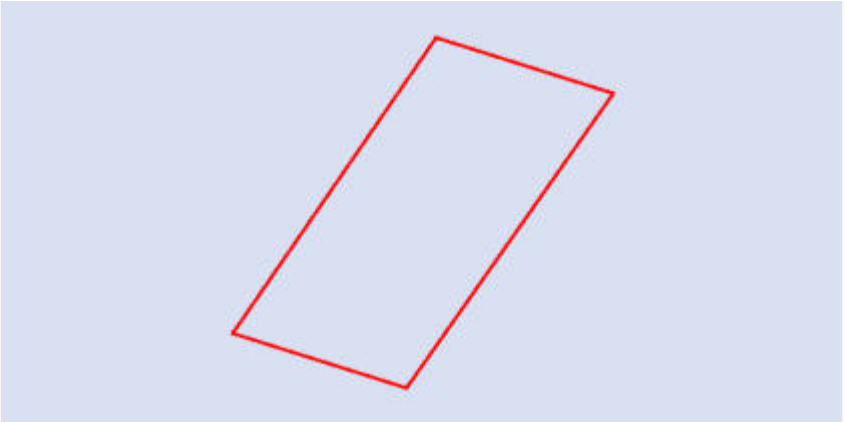

plan	https://www.gov.pl/zagospodarowanieprzestrzenne/app/AktPlanowaniaPrzestrzennego/PL.ZIPPZP.11839/280106-POG/1POG
strefa planistyczna	PL.ZIPPZP.11839_280106-POG_1POG-17SJ_20251014T105122
identifier	https://www.gov.pl/zagospodarowanieprzestrzenne/app/StrefaPlanistyczna/PL.ZIPPZP.11839/280106-POG/1POG-17SJ/20251014T105122
przestrzen nazw	PL.ZIPPZP.11839/280106-POG
lokalny id	1POG-17SJ
wersja id	20251014T105122
poczatek wersji obiektu	2025-10-14T10:51:22
nazwa	strefa wielofunkcyjna z zabudową mieszkaniową jednorodzinną
oznaczenie	17SJ
symbol	SJ
obowiazuje od	2026-08-31
obowiazuje do	obecnie
status	w trakcie przyjmowania https://inspire.ec.europa.eu/codelist/ProcessStepGeneralValue/adoption
charakter ustalenia	ogólnie wiążące https://inspire.ec.europa.eu/codelist/RegulationNatureValue/generallyBinding
profil podstawowy	teren zabudowy mieszkaniowej jednorodzinnej teren usług teren komunikacji teren zieleni urządzonej teren ogrodów działkowych teren infrastruktury technicznej
profil dodatkowy	teren zieleni naturalnej teren lasu teren wód
maksymalna nadziemna intensywnosc zabudowy	0.6
maksymalny udzial powierzchni zabudowy	30%
maksymalna wysokosc zabudowy	12.0 m
minimalny udzial powierzchni biologicznie czynnej	50%

geometria	
plan	https://www.gov.pl/zagospodarowanieprzestrzenne/app/AktPlanowaniaPrzestrzennego/PL.ZIPPZP.11839/280106-POG/1POG
strefa planistyczna	PL.ZIPPZP.11839_280106-POG_1POG-17SW_20251014T104919
identifier	https://www.gov.pl/zagospodarowanieprzestrzenne/app/StrefaPlanistyczna/PL.ZIPPZP.11839/280106-POG/1POG-17SW/20251014T104919
przestrzen nazw	PL.ZIPPZP.11839/280106-POG
lokalny id	1POG-17SW
wersja id	20251014T104919
poczatek wersji obiektu	2025-10-14T10:49:19
nazwa	strefa wielofunkcyjna z zabudową mieszkaniową wielorodzinną
oznaczenie	17SW
symbol	SW
obowiazuje od	2026-08-31
obowiazuje do	obecnie
status	w trakcie przyjmowania https://inspire.ec.europa.eu/codelist/ProcessStepGeneralValue/adoption
charakter ustalenia	ogólnie wiążące https://inspire.ec.europa.eu/codelist/RegulationNatureValue/generallyBinding
profil podstawowy	teren zabudowy mieszkaniowej wielorodzinnej teren usług teren komunikacji teren zieleni urządzonej teren ogrodów działkowych teren infrastruktury technicznej
profil dodatkowy	teren zabudowy mieszkaniowej jednorodzinnej teren zieleni naturalnej teren lasu teren wód
maksymalna nadziemna intensywnosc zabudowy	1.8
maksymalny udzial powierzchni zabudowy	60%
maksymalna wysokosc zabudowy	16.0 m

minimalny udzial powierzchni biologicznie czynnej	30%
geometria	
plan	https://www.gov.pl/zagospodarowanieprzestrzenne/app/AktPlanowaniaPrzestrzennego/PL.ZIPPZP.11839/280106-POG/1POG
strefa planistyczna	PL.ZIPPZP.11839_280106-POG_1POG-17SZ_20250829T081304
identifier	https://www.gov.pl/zagospodarowanieprzestrzenne/app/StrefaPlanistyczna/PL.ZIPPZP.11839/280106-POG/1POG-17SZ/20250829T081304
przestrzen nazw	PL.ZIPPZP.11839/280106-POG
lokalny id	1POG-17SZ
wersja id	20250829T081304
poczatek wersji obiektu	2025-08-29T08:13:04
nazwa	strefa wielofunkcyjna z zabudową zagrodową
oznaczenie	17SZ
symbol	SZ
obowiazuje od	2026-08-31
obowiazuje do	obecnie
status	w trakcie przyjmowania https://inspire.ec.europa.eu/codelist/ProcessStepGeneralValue/adoption
charakter ustalenia	ogólnie wiążące https://inspire.ec.europa.eu/codelist/RegulationNatureValue/generallyBinding
profil podstawowy	teren zabudowy zagrodowej teren produkcji w gospodarstwach rolnych teren akwakultury i obsługi rybactwa teren komunikacji teren zieleni urządzonej teren ogrodów działkowych teren infrastruktury technicznej
profil dodatkowy	teren usług teren zieleni naturalnej teren lasu teren wód
maksymalna nadziemna intensywnosc zabudowy	0.8
maksymalny udzial powierzchni	

zabudowy	30%
maksymalna wysokosc zabudowy	12.0 m
minimalny udzial powierzchni biologicznie czynnej	40%
geometria	
plan	https://www.gov.pl/zagospodarowanieprzestrzenne/app/AktPlanowaniaPrzestrzennego/PL.ZIPPZP.11839/280106-POG/1POG

strefa planistyczna	PL.ZIPPZP.11839_280106-POG_1POG-17SU_20250827T100931
identifier	https://www.gov.pl/zagospodarowanieprzestrzenne/app/StrefaPlanistyczna/PL.ZIPPZP.11839/280106-POG/1POG-17SU/20250827T100931
przestrzen nazw	PL.ZIPPZP.11839/280106-POG
lokalny id	1POG-17SU
wersja id	20250827T100931
poczatek wersji obiektu	2025-08-27T10:09:31
nazwa	strefa usługowa
oznaczenie	17SU
symbol	SU
obowiazuje od	2026-08-31
obowiazuje do	obecnie
status	w trakcie przyjmowania https://inspire.ec.europa.eu/codelist/ProcessStepGeneralValue/adoption
charakter ustalenia	ogólnie wiążące https://inspire.ec.europa.eu/codelist/RegulationNatureValue/generallyBinding
profil podstawowy	teren usług teren komunikacji teren zieleni urządzonej teren ogrodów działkowych teren infrastruktury technicznej
profil dodatkowy	teren składów i magazynów teren elektrowni słonecznej teren zieleni naturalnej teren lasu teren wód
maksymalna nadziemna intensywnosc zabudowy	1.4

maksymalny udzial powierzchni zabudowy	70%
maksymalna wysokosc zabudowy	10.0 m
minimalny udzial powierzchni biologicznie czynnej	30%
geometria	
plan	https://www.gov.pl/zagospodarowanieprzestrzenne/app/AktPlanowaniaPrzestrzennego/PL.ZIPPZP.11839/280106-POG/1POG

strefa planistyczna	PL.ZIPPZP.11839_280106-POG_1POG-17SR_20260120T130829
identifier	https://www.gov.pl/zagospodarowanieprzestrzenne/app/StrefaPlanistyczna/PL.ZIPPZP.11839/280106-POG/1POG-17SR/20260120T130829
przestrzen nazw	PL.ZIPPZP.11839/280106-POG
lokalny id	1POG-17SR
wersja id	20260120T130829
poczatek wersji obiektu	2026-01-20T13:08:29
nazwa	strefa produkcji rolniczej
oznaczenie	17SR
symbol	SR
obowiazuje od	2026-08-31
obowiazuje do	obecnie
status	w trakcie przyjmowania https://inspire.ec.europa.eu/codelist/ProcessStepGeneralValue/adoption
charakter ustalenia	ogólnie wiążące https://inspire.ec.europa.eu/codelist/RegulationNatureValue/generallyBinding
profil podstawowy	teren produkcji w gospodarstwach rolnych teren wielkotowarowej produkcji rolnej teren akwakultury i obsługi rybactwa teren komunikacji teren ogrodów działkowych teren infrastruktury technicznej
profil dodatkowy	teren rolnictwa z zakazem zabudowy teren zieleni naturalnej teren lasu teren wód
maksymalna nadziemna	

intensywnosc zabudowy	1.4
maksymalny udzial powierzchni zabudowy	60%
maksymalna wysokosc zabudowy	15.0 m
minimalny udzial powierzchni biologicznie czynnej	30%
geometria Nie można pobrać podglądu podkładu mapowego. Usługa WMTS jest teraz niedostępna.	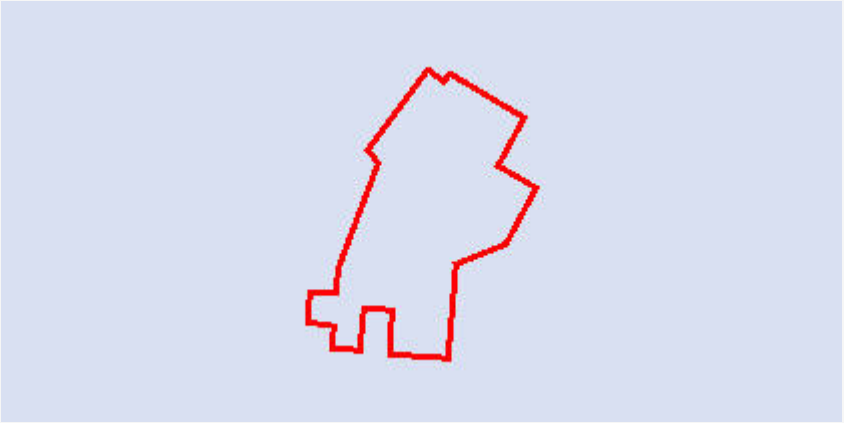
plan	https://www.gov.pl/zagospodarowanieprzestrzenne/app/AktPlanowaniaPrzestrzennego/PL.ZIPPZP.11839/280106-POG/1POG

strefa planistyczna	PL.ZIPPZP.11839_280106-POG_1POG-17SO_20260617T061509
identifier	https://www.gov.pl/zagospodarowanieprzestrzenne/app/StrefaPlanistyczna/PL.ZIPPZP.11839/280106-POG/1POG-17SO/20260617T061509
przestrzen nazw	PL.ZIPPZP.11839/280106-POG
lokalny id	1POG-17SO
wersja id	20260617T061509
poczatek wersji obiektu	2026-06-17T06:15:09
nazwa	strefa otwarta
oznaczenie	17SO
symbol	SO
obowiazuje od	2026-08-31
obowiazuje do	obecnie
status	w trakcie przyjmowania https://inspire.ec.europa.eu/codelist/ProcessStepGeneralValue/adoption
charakter ustalenia	ogólnie wiążące https://inspire.ec.europa.eu/codelist/RegulationNatureValue/generallyBinding
profil podstawowy	teren rolnictwa z zakazem zabudowy teren lasu teren zieleni naturalnej teren wód teren komunikacji teren ogrodów działkowych teren infrastruktury technicznej
profil dodatkowy	teren elektrowni wiatrowej teren elektrowni słonecznej teren elektrowni geotermalnej

geometria	
plan	https://www.gov.pl/zagospodarowanieprzestrzenne/app/AktPlanowaniaPrzestrzennego/PL.ZIPPZP.11839/280106-POG/1POG

strefa planistyczna	PL.ZIPPZP.11839_280106-POG_1POG-17SN_20251014T131546
identifier	https://www.gov.pl/zagospodarowanieprzestrzenne/app/StrefaPlanistyczna/PL.ZIPPZP.11839/280106-POG/1POG-17SN/20251014T131546
przestrzen nazw	PL.ZIPPZP.11839/280106-POG
lokalny id	1POG-17SN
wersja id	20251014T131546
poczatek wersji obiektu	2025-10-14T13:15:46
nazwa	strefa zieleni i rekreacji
oznaczenie	17SN
symbol	SN
obowiazuje od	2026-08-31
obowiazuje do	obecnie
status	w trakcie przyjmowania https://inspire.ec.europa.eu/codelist/ProcessStepGeneralValue/adoption
charakter ustalenia	ogólnie wiążące https://inspire.ec.europa.eu/codelist/RegulationNatureValue/generallyBinding
profil podstawowy	teren zieleni urządzonej teren plaży teren wód teren komunikacji teren ogrodów działkowych teren infrastruktury technicznej
minimalny udzial powierzchni biologicznie czynnej	50%
geometria	

plan	https://www.gov.pl/zagospodarowanieprzestrzenne/app/AktPlanowaniaPrzestrzennego/PL.ZIPPZP.11839/280106-POG/1POG
strefa planistyczna	PL.ZIPPZP.11839_280106-POG_1POG-18SI_20251103T074008
identifier	https://www.gov.pl/zagospodarowanieprzestrzenne/app/StrefaPlanistyczna/PL.ZIPPZP.11839/280106-POG/1POG-18SI/20251103T074008
przestrzen nazw	PL.ZIPPZP.11839/280106-POG
lokalny id	1POG-18SI
wersja id	20251103T074008
poczatek wersji obiektu	2025-11-03T07:40:08
nazwa	strefa infrastrukturalna
oznaczenie	18SI
symbol	SI
obowiazuje od	2026-08-31
obowiazuje do	obecnie
status	w trakcie przyjmowania https://inspire.ec.europa.eu/codelist/ProcessStepGeneralValue/adoption
charakter ustalenia	ogólnie wiążące https://inspire.ec.europa.eu/codelist/RegulationNatureValue/generallyBinding
profil podstawowy	teren infrastruktury technicznej teren komunikacji teren ogrodów działkowych
profil dodatkowy	teren zieleni naturalnej teren lasu teren wód
maksymalna wysokosc zabudowy	80.0 m
minimalny udzial powierzchni biologicznie czynnej	20%
geometria	

plan	https://www.gov.pl/zagospodarowanieprzestrzenne/app/AktPlanowaniaPrzestrzennego/PL.ZIPPZP.11839/280106-POG/1POG

strefa planistyczna	PL.ZIPPZP.11839_280106-POG_1POG-18SJ_20251014T105122
identifier	https://www.gov.pl/zagospodarowanieprzestrzenne/app/StrefaPlanistyczna/PL.ZIPPZP.11839/280106-POG/1POG-18SJ/20251014T105122
przestrzen nazw	PL.ZIPPZP.11839/280106-POG
lokalny id	1POG-18SJ
wersja id	20251014T105122
poczatek wersji obiektu	2025-10-14T10:51:22
nazwa	strefa wielofunkcyjna z zabudową mieszkaniową jednorodzinną
oznaczenie	18SJ
symbol	SJ
obowiazuje od	2026-08-31
obowiazuje do	obecnie
status	w trakcie przyjmowania https://inspire.ec.europa.eu/codelist/ProcessStepGeneralValue/adoption
charakter ustalenia	ogólnie wiążące https://inspire.ec.europa.eu/codelist/RegulationNatureValue/generallyBinding
profil podstawowy	teren zabudowy mieszkaniowej jednorodzinnej teren usług teren komunikacji teren zieleni urządzonej teren ogrodów działkowych teren infrastruktury technicznej
profil dodatkowy	teren zieleni naturalnej teren lasu teren wód
maksymalna nadziemna intensywnosc zabudowy	0.6
maksymalny udzial powierzchni zabudowy	30%
maksymalna wysokosc zabudowy	12.0 m
minimalny udzial powierzchni biologicznie czynnej	50%

geometria	
plan	https://www.gov.pl/zagospodarowanieprzestrzenne/app/AktPlanowaniaPrzestrzennego/PL.ZIPPZP.11839/280106-POG/1POG
strefa planistyczna	PL.ZIPPZP.11839_280106-POG_1POG-18SN_20251009T115623
identifier	https://www.gov.pl/zagospodarowanieprzestrzenne/app/StrefaPlanistyczna/PL.ZIPPZP.11839/280106-POG/1POG-18SN/20251009T115623
przestrzen nazw	PL.ZIPPZP.11839/280106-POG
lokalny id	1POG-18SN
wersja id	20251009T115623
poczatek wersji obiektu	2025-10-09T11:56:23
nazwa	strefa zieleni i rekreacji
oznaczenie	18SN
symbol	SN
obowiazuje od	2026-08-31
obowiazuje do	obecnie
status	w trakcie przyjmowania https://inspire.ec.europa.eu/codelist/ProcessStepGeneralValue/adoption
charakter ustalenia	ogólnie wiążące https://inspire.ec.europa.eu/codelist/RegulationNatureValue/generallyBinding
profil podstawowy	teren zieleni urządzonej teren plaży teren wód teren komunikacji teren ogrodów działkowych teren infrastruktury technicznej
profil dodatkowy	teren zieleni naturalnej teren lasu
minimalny udzial powierzchni biologicznie czynnej	50%
geometria Nie można pobrać podglądu podkładu mapowego. Usługa WMTS jest teraz niedostępna.	

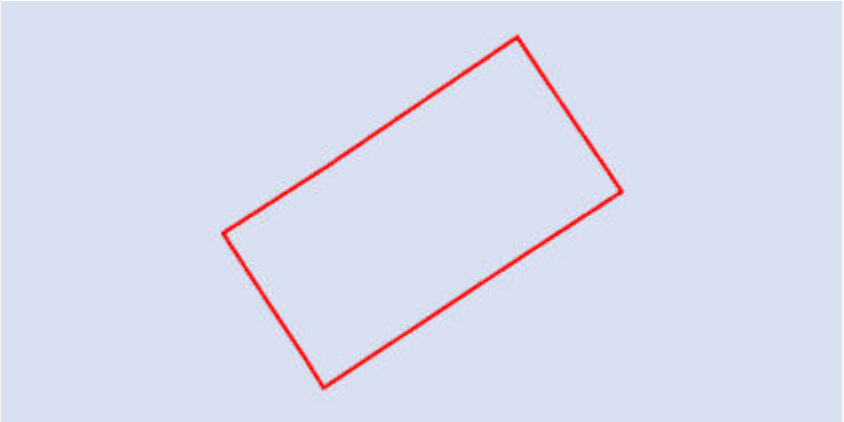

plan	https://www.gov.pl/zagospodarowanieprzestrzenne/app/AktPlanowaniaPrzestrzennego/PL.ZIPPZP.11839/280106-POG/1POG
strefa planistyczna	PL.ZIPPZP.11839_280106-POG_1POG-18SW_20260619T105211
identifier	https://www.gov.pl/zagospodarowanieprzestrzenne/app/StrefaPlanistyczna/PL.ZIPPZP.11839/280106-POG/1POG-18SW/20260619T105211
przestrzen nazw	PL.ZIPPZP.11839/280106-POG
lokalny id	1POG-18SW
wersja id	20260619T105211
poczatek wersji obiektu	2026-06-19T10:52:11
nazwa	strefa wielofunkcyjna z zabudową mieszkaniową wielorodzinną
oznaczenie	18SW
symbol	SW
obowiazuje od	2026-08-31
obowiazuje do	obecnie
status	w trakcie przyjmowania https://inspire.ec.europa.eu/codelist/ProcessStepGeneralValue/adoption
charakter ustalenia	ogólnie wiążące https://inspire.ec.europa.eu/codelist/RegulationNatureValue/generallyBinding
profil podstawowy	teren zabudowy mieszkaniowej wielorodzinnej teren usług teren komunikacji teren zieleni urządzonej teren ogrodów działkowych teren infrastruktury technicznej
profil dodatkowy	teren zabudowy mieszkaniowej jednorodzinnej teren zieleni naturalnej teren lasu teren wód
maksymalna nadziemna intensywnosc zabudowy	1.8
maksymalny udzial powierzchni zabudowy	60%
maksymalna wysokosc zabudowy	12.0 m
minimalny udzial powierzchni	

biologicznie czynnej	40%
geometria	
plan	https://www.gov.pl/zagospodarowanieprzestrzenne/app/AktPlanowaniaPrzestrzennego/PL.ZIPPZP.11839/280106-POG/1POG
strefa planistyczna	PL.ZIPPZP.11839_280106-POG_1POG-18SZ_20260520T103541
identifier	https://www.gov.pl/zagospodarowanieprzestrzenne/app/StrefaPlanistyczna/PL.ZIPPZP.11839/280106-POG/1POG-18SZ/20260520T103541
przestrzen nazw	PL.ZIPPZP.11839/280106-POG
lokalny id	1POG-18SZ
wersja id	20260520T103541
poczatek wersji obiektu	2026-05-20T10:35:41
nazwa	strefa wielofunkcyjna z zabudową zagrodową
oznaczenie	18SZ
symbol	SZ
obowiazuje od	2026-08-31
obowiazuje do	obecnie
status	w trakcie przyjmowania https://inspire.ec.europa.eu/codelist/ProcessStepGeneralValue/adoption
charakter ustalenia	ogólnie wiążące https://inspire.ec.europa.eu/codelist/RegulationNatureValue/generallyBinding
profil podstawowy	teren zabudowy zagrodowej teren produkcji w gospodarstwach rolnych teren akwakultury i obsługi rybactwa teren komunikacji teren zieleni urządzonej teren ogrodów działkowych teren infrastruktury technicznej
profil dodatkowy	teren usług teren zieleni naturalnej teren lasu teren wód
maksymalna nadziemna intensywnosc zabudowy	0.8
maksymalny udzial powierzchni zabudowy	30%

maksymalna wysokosc zabudowy	12.0 m
minimalny udzial powierzchni biologicznie czynnej	40%
geometria Nie można pobrać podglądu podkładu mapowego. Usługa WMTS jest teraz niedostępna.	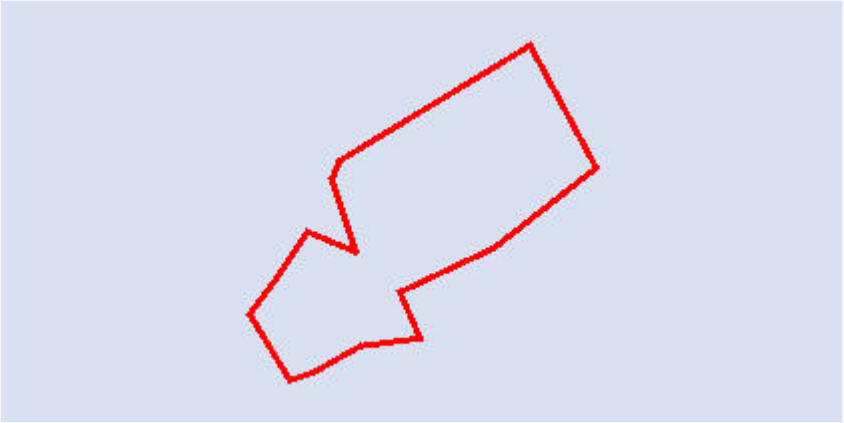
plan	https://www.gov.pl/zagospodarowanieprzestrzenne/app/AktPlanowaniaPrzestrzennego/PL.ZIPPZP.11839/280106-POG/1POG

strefa planistyczna	PL.ZIPPZP.11839_280106-POG_1POG-18SU_20250827T102210
identifier	https://www.gov.pl/zagospodarowanieprzestrzenne/app/StrefaPlanistyczna/PL.ZIPPZP.11839/280106-POG/1POG-18SU/20250827T102210
przestrzen nazw	PL.ZIPPZP.11839/280106-POG
lokalny id	1POG-18SU
wersja id	20250827T102210
poczatek wersji obiektu	2025-08-27T10:22:10
nazwa	strefa usługowa
oznaczenie	18SU
symbol	SU
obowiazuje od	2026-08-31
obowiazuje do	obecnie
status	w trakcie przyjmowania https://inspire.ec.europa.eu/codelist/ProcessStepGeneralValue/adoption
charakter ustalenia	ogólnie wiążące https://inspire.ec.europa.eu/codelist/RegulationNatureValue/generallyBinding
profil podstawowy	teren usług teren komunikacji teren zieleni urządzonej teren ogrodów działkowych teren infrastruktury technicznej
profil dodatkowy	teren składów i magazynów teren elektrowni słonecznej teren zieleni naturalnej teren lasu teren wód
maksymalna nadziemna intensywnosc zabudowy	1.2
maksymalny udzial powierzchni	

zabudowy	40%
maksymalna wysokosc zabudowy	12.0 m
minimalny udzial powierzchni biologicznie czynnej	30%
geometria	
plan	https://www.gov.pl/zagospodarowanieprzestrzenne/app/AktPlanowaniaPrzestrzennego/PL.ZIPPZP.11839/280106-POG/1POG

strefa planistyczna	PL.ZIPPZP.11839_280106-POG_1POG-18SR_20260520T105016
identifier	https://www.gov.pl/zagospodarowanieprzestrzenne/app/StrefaPlanistyczna/PL.ZIPPZP.11839/280106-POG/1POG-18SR/20260520T105016
przestrzen nazw	PL.ZIPPZP.11839/280106-POG
lokalny id	1POG-18SR
wersja id	20260520T105016
poczatek wersji obiektu	2026-05-20T10:50:16
nazwa	strefa produkcji rolniczej
oznaczenie	18SR
symbol	SR
obowiazuje od	2026-08-31
obowiazuje do	obecnie
status	w trakcie przyjmowania https://inspire.ec.europa.eu/codelist/ProcessStepGeneralValue/adoption
charakter ustalenia	ogólnie wiążące https://inspire.ec.europa.eu/codelist/RegulationNatureValue/generallyBinding
profil podstawowy	teren produkcji w gospodarstwach rolnych teren wielkotowarowej produkcji rolnej teren akwakultury i obsługi rybactwa teren komunikacji teren ogrodów działkowych teren infrastruktury technicznej
profil dodatkowy	teren rolnictwa z zakazem zabudowy teren zieleni naturalnej teren lasu teren wód
maksymalna nadziemna intensywnosc zabudowy	1.4

maksymalny udzial powierzchni zabudowy	60%
maksymalna wysokosc zabudowy	12.0 m
minimalny udzial powierzchni biologicznie czynnej	30%
geometria Nie można pobrać podglądu podkładu mapowego. Usługa WMTS jest teraz niedostępna.	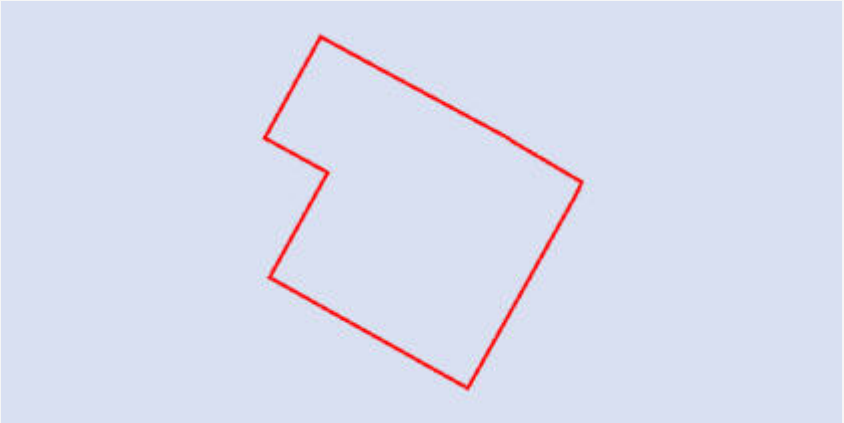
plan	https://www.gov.pl/zagospodarowanieprzestrzenne/app/AktPlanowaniaPrzestrzennego/PL.ZIPPZP.11839/280106-POG/1POG

strefa planistyczna	PL.ZIPPZP.11839_280106-POG_1POG-18SO_20251031T135756
identifier	https://www.gov.pl/zagospodarowanieprzestrzenne/app/StrefaPlanistyczna/PL.ZIPPZP.11839/280106-POG/1POG-18SO/20251031T135756
przestrzen nazw	PL.ZIPPZP.11839/280106-POG
lokalny id	1POG-18SO
wersja id	20251031T135756
poczatek wersji obiektu	2025-10-31T13:57:56
nazwa	strefa otwarta
oznaczenie	18SO
symbol	SO
obowiazuje od	2026-08-31
obowiazuje do	obecnie
status	w trakcie przyjmowania https://inspire.ec.europa.eu/codelist/ProcessStepGeneralValue/adoption
charakter ustalenia	ogólnie wiążące https://inspire.ec.europa.eu/codelist/RegulationNatureValue/generallyBinding
profil podstawowy	teren rolnictwa z zakazem zabudowy teren lasu teren zieleni naturalnej teren wód teren komunikacji teren ogrodów działkowych teren infrastruktury technicznej
profil dodatkowy	teren elektrowni słonecznej
geometria Nie można pobrać podglądu	

podkładu mapowego. Usługa WMTS jest teraz niedostępna.	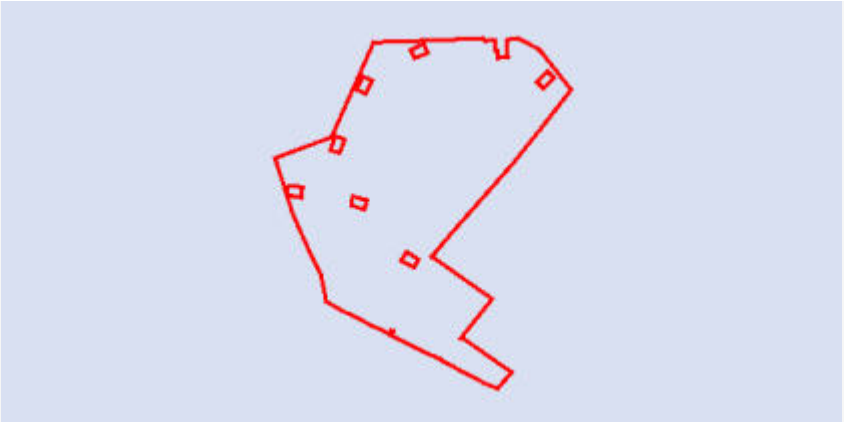
plan	https://www.gov.pl/zagospodarowanieprzestrzenne/app/AktPlanowaniaPrzestrzennego/PL.ZIPPZP.11839/280106-POG/1POG

strefa planistyczna	PL.ZIPPZP.11839_280106-POG_1POG-19SJ_20251014T105013
identifier	https://www.gov.pl/zagospodarowanieprzestrzenne/app/StrefaPlanistyczna/PL.ZIPPZP.11839/280106-POG/1POG-19SJ/20251014T105013
przestrzen nazw	PL.ZIPPZP.11839/280106-POG
lokalny id	1POG-19SJ
wersja id	20251014T105013
poczatek wersji obiektu	2025-10-14T10:50:13
nazwa	strefa wielofunkcyjna z zabudową mieszkaniową jednorodzinną
oznaczenie	19SJ
symbol	SJ
obowiazuje od	2026-08-31
obowiazuje do	obecnie
status	w trakcie przyjmowania https://inspire.ec.europa.eu/codelist/ProcessStepGeneralValue/adoption
charakter ustalenia	ogólnie wiążące https://inspire.ec.europa.eu/codelist/RegulationNatureValue/generallyBinding
profil podstawowy	teren zabudowy mieszkaniowej jednorodzinnej teren usług teren komunikacji teren zieleni urządzonej teren ogrodów działkowych teren infrastruktury technicznej
profil dodatkowy	teren zieleni naturalnej teren lasu teren wód
maksymalna nadziemna intensywnosc zabudowy	0.9
maksymalny udzial powierzchni zabudowy	30%
maksymalna wysokosc zabudowy	12.0 m
minimalny udzial powierzchni biologicznie czynnej	50%

geometria	
plan	https://www.gov.pl/zagospodarowanieprzestrzenne/app/AktPlanowaniaPrzestrzennego/PL.ZIPPZP.11839/280106-POG/1POG
strefa planistyczna	PL.ZIPPZP.11839_280106-POG_1POG-19SI_20251118T065600
identifier	https://www.gov.pl/zagospodarowanieprzestrzenne/app/StrefaPlanistyczna/PL.ZIPPZP.11839/280106-POG/1POG-19SI/20251118T065600
przestrzen nazw	PL.ZIPPZP.11839/280106-POG
lokalny id	1POG-19SI
wersja id	20251118T065600
poczatek wersji obiektu	2025-11-18T06:56
nazwa	strefa infrastrukturalna
oznaczenie	19SI
symbol	SI
obowiazuje od	2026-08-31
obowiazuje do	obecnie
status	w trakcie przyjmowania https://inspire.ec.europa.eu/codelist/ProcessStepGeneralValue/adoption
charakter ustalenia	ogólnie wiążące https://inspire.ec.europa.eu/codelist/RegulationNatureValue/generallyBinding
profil podstawowy	teren infrastruktury technicznej teren komunikacji teren ogrodów działkowych
profil dodatkowy	teren zieleni naturalnej teren lasu
maksymalna nadziemna intensywnosc zabudowy	1.4
maksymalny udzial powierzchni zabudowy	70%
maksymalna wysokosc zabudowy	12.0 m
minimalny udzial powierzchni biologicznie czynnej	20%
geometria	

plan	https://www.gov.pl/zagospodarowanieprzestrzenne/app/AktPlanowaniaPrzestrzennego/PL.ZIPPZP.11839/280106-POG/1POG
strefa planistyczna	PL.ZIPPZP.11839_280106-POG_1POG-19SN_20251125T120142
identifier	https://www.gov.pl/zagospodarowanieprzestrzenne/app/StrefaPlanistyczna/PL.ZIPPZP.11839/280106-POG/1POG-19SN/20251125T120142
przestrzen nazw	PL.ZIPPZP.11839/280106-POG
lokalny id	1POG-19SN
wersja id	20251125T120142
poczatek wersji obiektu	2025-11-25T12:01:42
nazwa	strefa zieleni i rekreacji
oznaczenie	19SN
symbol	SN
obowiazuje od	2026-08-31
obowiazuje do	obecnie
status	w trakcie przyjmowania https://inspire.ec.europa.eu/codelist/ProcessStepGeneralValue/adoption
charakter ustalenia	ogólnie wiążące https://inspire.ec.europa.eu/codelist/RegulationNatureValue/generallyBinding
profil podstawowy	teren zieleni urządzonej teren plaży teren wód teren komunikacji teren ogrodów działkowych teren infrastruktury technicznej
profil dodatkowy	teren zieleni naturalnej teren lasu
minimalny udzial powierzchni biologicznie czynnej	50%
geometria Nie można pobrać podglądu podkładu mapowego. Usługa WMTS jest teraz niedostępna.	

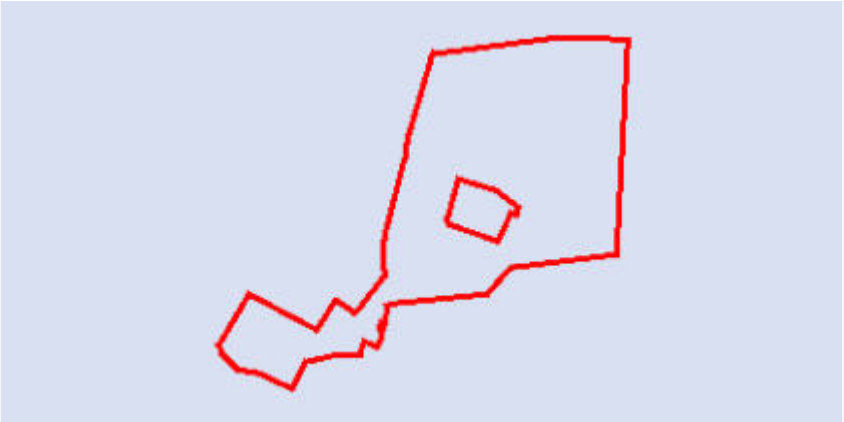

plan	https://www.gov.pl/zagospodarowanieprzestrzenne/app/AktPlanowaniaPrzestrzennego/PL.ZIPPZP.11839/280106-POG/1POG
strefa planistyczna	PL.ZIPPZP.11839_280106-POG_1POG-19SW_20250829T072105
identifier	https://www.gov.pl/zagospodarowanieprzestrzenne/app/StrefaPlanistyczna/PL.ZIPPZP.11839/280106-POG/1POG-19SW/20250829T072105
przestrzen nazw	PL.ZIPPZP.11839/280106-POG
lokalny id	1POG-19SW
wersja id	20250829T072105
poczatek wersji obiektu	2025-08-29T07:21:05
nazwa	strefa wielofunkcyjna z zabudową mieszkaniową wielorodzinną
oznaczenie	19SW
symbol	SW
obowiazuje od	2026-08-31
obowiazuje do	obecnie
status	w trakcie przyjmowania https://inspire.ec.europa.eu/codelist/ProcessStepGeneralValue/adoption
charakter ustalenia	ogólnie wiążące https://inspire.ec.europa.eu/codelist/RegulationNatureValue/generallyBinding
profil podstawowy	teren zabudowy mieszkaniowej wielorodzinnej teren usług teren komunikacji teren zieleni urządzonej teren ogrodów działkowych teren infrastruktury technicznej
profil dodatkowy	teren zabudowy mieszkaniowej jednorodzinnej teren zieleni naturalnej teren lasu teren wód
maksymalna nadziemna intensywnosc zabudowy	0.8
maksymalny udzial powierzchni zabudowy	30%
maksymalna wysokosc zabudowy	12.0 m
minimalny udzial powierzchni	

biologicznie czynnej	40%
geometria	
plan	https://www.gov.pl/zagospodarowanieprzestrzenne/app/AktPlanowaniaPrzestrzennego/PL.ZIPPZP.11839/280106-POG/1POG
strefa planistyczna	PL.ZIPPZP.11839_280106-POG_1POG-19SZ_20250903T060030
identifier	https://www.gov.pl/zagospodarowanieprzestrzenne/app/StrefaPlanistyczna/PL.ZIPPZP.11839/280106-POG/1POG-19SZ/20250903T060030
przestrzen nazw	PL.ZIPPZP.11839/280106-POG
lokalny id	1POG-19SZ
wersja id	20250903T060030
poczatek wersji obiektu	2025-09-03T06:00:30
nazwa	strefa wielofunkcyjna z zabudową zagrodową
oznaczenie	19SZ
symbol	SZ
obowiazuje od	2026-08-31
obowiazuje do	obecnie
status	w trakcie przyjmowania https://inspire.ec.europa.eu/codelist/ProcessStepGeneralValue/adoption
charakter ustalenia	ogólnie wiążące https://inspire.ec.europa.eu/codelist/RegulationNatureValue/generallyBinding
profil podstawowy	teren zabudowy zagrodowej teren produkcji w gospodarstwach rolnych teren akwakultury i obsługi rybactwa teren komunikacji teren zieleni urządzonej teren ogrodów działkowych teren infrastruktury technicznej
profil dodatkowy	teren usług teren zieleni naturalnej teren lasu teren wód
maksymalna nadziemna intensywnosc zabudowy	0.8
maksymalny udzial powierzchni zabudowy	30%

maksymalna wysokosc zabudowy	12.0 m
minimalny udzial powierzchni biologicznie czynnej	40%
geometria	
plan	https://www.gov.pl/zagospodarowanieprzestrzenne/app/AktPlanowaniaPrzestrzennego/PL.ZIPPZP.11839/280106-POG/1POG
strefa planistyczna	PL.ZIPPZP.11839_280106-POG_1POG-19SU_20250827T095113
identifier	https://www.gov.pl/zagospodarowanieprzestrzenne/app/StrefaPlanistyczna/PL.ZIPPZP.11839/280106-POG/1POG-19SU/20250827T095113
przestrzen nazw	PL.ZIPPZP.11839/280106-POG
lokalny id	1POG-19SU
wersja id	20250827T095113
poczatek wersji obiektu	2025-08-27T09:51:13
nazwa	strefa usługowa
oznaczenie	19SU
symbol	SU
obowiazuje od	2026-08-31
obowiazuje do	obecnie
status	w trakcie przyjmowania https://inspire.ec.europa.eu/codelist/ProcessStepGeneralValue/adoption
charakter ustalenia	ogólnie wiążące https://inspire.ec.europa.eu/codelist/RegulationNatureValue/generallyBinding
profil podstawowy	teren usług teren komunikacji teren zieleni urządzonej teren ogrodów działkowych teren infrastruktury technicznej
profil dodatkowy	teren składów i magazynów teren elektrowni słonecznej teren zieleni naturalnej teren lasu teren wód
maksymalna nadziemna intensywnosc zabudowy	1.2
maksymalny udzial powierzchni	

zabudowy	60%
maksymalna wysokosc zabudowy	12.0 m
minimalny udzial powierzchni biologicznie czynnej	30%
geometria	
plan	https://www.gov.pl/zagospodarowanieprzestrzenne/app/AktPlanowaniaPrzestrzennego/PL.ZIPPZP.11839/280106-POG/1POG

strefa planistyczna	PL.ZIPPZP.11839_280106-POG_1POG-19SR_20260520T085222
identifier	https://www.gov.pl/zagospodarowanieprzestrzenne/app/StrefaPlanistyczna/PL.ZIPPZP.11839/280106-POG/1POG-19SR/20260520T085222
przestrzen nazw	PL.ZIPPZP.11839/280106-POG
lokalny id	1POG-19SR
wersja id	20260520T085222
poczatek wersji obiektu	2026-05-20T08:52:22
nazwa	strefa produkcji rolniczej
oznaczenie	19SR
symbol	SR
obowiazuje od	2026-08-31
obowiazuje do	obecnie
status	w trakcie przyjmowania https://inspire.ec.europa.eu/codelist/ProcessStepGeneralValue/adoption
charakter ustalenia	ogólnie wiążące https://inspire.ec.europa.eu/codelist/RegulationNatureValue/generallyBinding
profil podstawowy	teren produkcji w gospodarstwach rolnych teren wielkotowarowej produkcji rolnej teren akwakultury i obsługi rybactwa teren komunikacji teren ogrodów działkowych teren infrastruktury technicznej
profil dodatkowy	teren rolnictwa z zakazem zabudowy teren zieleni naturalnej teren lasu teren wód
maksymalna nadziemna intensywnosc zabudowy	0.8

maksymalny udzial powierzchni zabudowy	60%
maksymalna wysokosc zabudowy	15.0 m
minimalny udzial powierzchni biologicznie czynnej	30%
geometria	
plan	https://www.gov.pl/zagospodarowanieprzestrzenne/app/AktPlanowaniaPrzestrzennego/PL.ZIPPZP.11839/280106-POG/1POG

strefa planistyczna	PL.ZIPPZP.11839_280106-POG_1POG-19SO_20251031T123723
identifier	https://www.gov.pl/zagospodarowanieprzestrzenne/app/StrefaPlanistyczna/PL.ZIPPZP.11839/280106-POG/1POG-19SO/20251031T123723
przestrzen nazw	PL.ZIPPZP.11839/280106-POG
lokalny id	1POG-19SO
wersja id	20251031T123723
poczatek wersji obiektu	2025-10-31T12:37:23
nazwa	strefa otwarta
oznaczenie	19SO
symbol	SO
obowiazuje od	2026-08-31
obowiazuje do	obecnie
status	w trakcie przyjmowania https://inspire.ec.europa.eu/codelist/ProcessStepGeneralValue/adoption
charakter ustalenia	ogólnie wiążące https://inspire.ec.europa.eu/codelist/RegulationNatureValue/generallyBinding
profil podstawowy	teren rolnictwa z zakazem zabudowy teren lasu teren zieleni naturalnej teren wód teren komunikacji teren ogrodów działkowych teren infrastruktury technicznej
geometria Nie można pobrać podglądu podkładu mapowego. Usługa WMTS jest teraz niedostępna.	

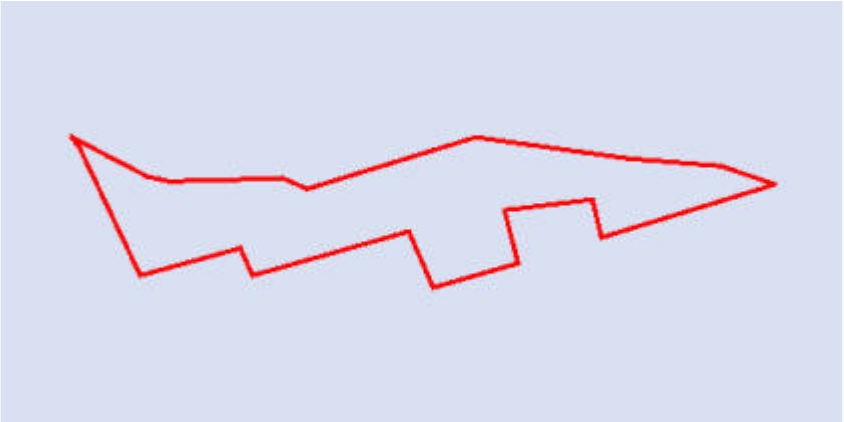

plan	https://www.gov.pl/zagospodarowanieprzestrzenne/app/AktPlanowaniaPrzestrzennego/PL.ZIPPZP.11839/280106-POG/1POG

strefa planistyczna	PL.ZIPPZP.11839_280106-POG_1POG-20SJ_20250904T074648
identifier	https://www.gov.pl/zagospodarowanieprzestrzenne/app/StrefaPlanistyczna/PL.ZIPPZP.11839/280106-POG/1POG-20SJ/20250904T074648
przestrzen nazw	PL.ZIPPZP.11839/280106-POG
lokalny id	1POG-20SJ
wersja id	20250904T074648
poczatek wersji obiektu	2025-09-04T07:46:48
nazwa	strefa wielofunkcyjna z zabudową mieszkaniową jednorodzinną
oznaczenie	20SJ
symbol	SJ
obowiazuje od	2026-08-31
obowiazuje do	obecnie
status	w trakcie przyjmowania https://inspire.ec.europa.eu/codelist/ProcessStepGeneralValue/adoption
charakter ustalenia	ogólnie wiążące https://inspire.ec.europa.eu/codelist/RegulationNatureValue/generallyBinding
profil podstawowy	teren zabudowy mieszkaniowej jednorodzinnej teren usług teren komunikacji teren zieleni urządzonej teren ogrodów działkowych teren infrastruktury technicznej
profil dodatkowy	teren zieleni naturalnej teren lasu teren wód
maksymalna nadziemna intensywnosc zabudowy	0.8
maksymalny udzial powierzchni zabudowy	30%
maksymalna wysokosc zabudowy	10.0 m
minimalny udzial powierzchni biologicznie czynnej	40%

geometria	
plan	https://www.gov.pl/zagospodarowanieprzestrzenne/app/AktPlanowaniaPrzestrzennego/PL.ZIPPZP.11839/280106-POG/1POG
strefa planistyczna	PL.ZIPPZP.11839_280106-POG_1POG-20SI_20260313T100042
identifier	https://www.gov.pl/zagospodarowanieprzestrzenne/app/StrefaPlanistyczna/PL.ZIPPZP.11839/280106-POG/1POG-20SI/20260313T100042
przestrzen nazw	PL.ZIPPZP.11839/280106-POG
lokalny id	1POG-20SI
wersja id	20260313T100042
poczatek wersji obiektu	2026-03-13T10:00:42
nazwa	strefa infrastrukturalna
oznaczenie	20SI
symbol	SI
obowiazuje od	2026-08-31
obowiazuje do	obecnie
status	w trakcie przyjmowania https://inspire.ec.europa.eu/codelist/ProcessStepGeneralValue/adoption
charakter ustalenia	ogólnie wiążące https://inspire.ec.europa.eu/codelist/RegulationNatureValue/generallyBinding
profil podstawowy	teren infrastruktury technicznej teren komunikacji teren ogrodów działkowych
profil dodatkowy	teren zieleni naturalnej teren lasu
maksymalna nadziemna intensywnosc zabudowy	1.4
maksymalny udzial powierzchni zabudowy	70%
maksymalna wysokosc zabudowy	12.0 m
minimalny udzial powierzchni biologicznie czynnej	20%
geometria	



plan	https://www.gov.pl/zagospodarowanieprzestrzenne/app/AktPlanowaniaPrzestrzennego/PL.ZIPPZP.11839/280106-POG/1POG
strefa planistyczna	PL.ZIPPZP.11839_280106-POG_1POG-20SW_20260313T132042
identifier	https://www.gov.pl/zagospodarowanieprzestrzenne/app/StrefaPlanistyczna/PL.ZIPPZP.11839/280106-POG/1POG-20SW/20260313T132042
przestrzen nazw	PL.ZIPPZP.11839/280106-POG
lokalny id	1POG-20SW
wersja id	20260313T132042
poczatek wersji obiektu	2026-03-13T13:20:42
nazwa	strefa wielofunkcyjna z zabudową mieszkaniową wielorodzinną
oznaczenie	20SW
symbol	SW
obowiazuje od	2026-08-31
obowiazuje do	obecnie
status	w trakcie przyjmowania https://inspire.ec.europa.eu/codelist/ProcessStepGeneralValue/adoption
charakter ustalenia	ogólnie wiążące https://inspire.ec.europa.eu/codelist/RegulationNatureValue/generallyBinding
profil podstawowy	teren zabudowy mieszkaniowej wielorodzinnej teren usług teren komunikacji teren zieleni urządzonej teren ogrodów działkowych teren infrastruktury technicznej
profil dodatkowy	teren zabudowy mieszkaniowej jednorodzinnej teren zieleni naturalnej teren lasu teren wód
maksymalna nadziemna intensywnosc zabudowy	2
maksymalny udzial powierzchni zabudowy	50%
maksymalna wysokosc zabudowy	16.0 m
minimalny udzial powierzchni	

biologicznie czynnej	30%
geometria Nie można pobrać podglądu podkładu mapowego. Usługa WMTS jest teraz niedostępna.	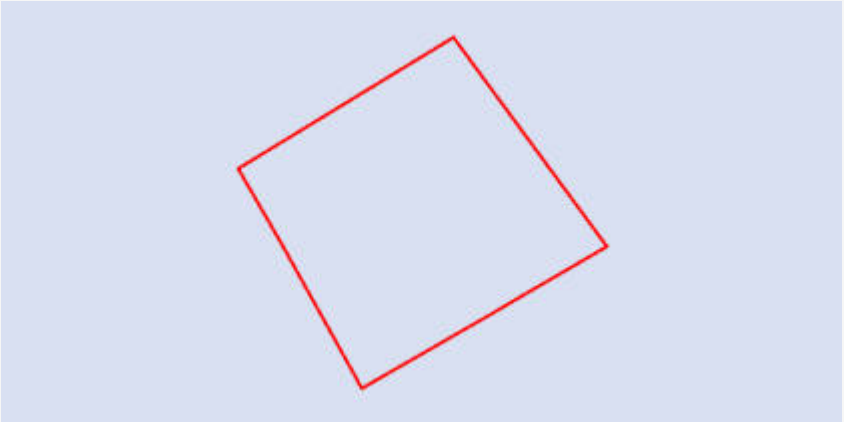
plan	https://www.gov.pl/zagospodarowanieprzestrzenne/app/AktPlanowaniaPrzestrzennego/PL.ZIPPZP.11839/280106-POG/1POG

strefa planistyczna	PL.ZIPPZP.11839_280106-POG_1POG-20SZ_20260520T075816
identifier	https://www.gov.pl/zagospodarowanieprzestrzenne/app/StrefaPlanistyczna/PL.ZIPPZP.11839/280106-POG/1POG-20SZ/20260520T075816
przestrzen nazw	PL.ZIPPZP.11839/280106-POG
lokalny id	1POG-20SZ
wersja id	20260520T075816
poczatek wersji obiektu	2026-05-20T07:58:16
nazwa	strefa wielofunkcyjna z zabudową zagrodową
oznaczenie	20SZ
symbol	SZ
obowiazuje od	2026-08-31
obowiazuje do	obecnie
status	w trakcie przyjmowania https://inspire.ec.europa.eu/codelist/ProcessStepGeneralValue/adoption
charakter ustalenia	ogólnie wiążące https://inspire.ec.europa.eu/codelist/RegulationNatureValue/generallyBinding
profil podstawowy	teren zabudowy zagrodowej teren produkcji w gospodarstwach rolnych teren akwakultury i obsługi rybactwa teren komunikacji teren zieleni urządzonej teren ogrodów działkowych teren infrastruktury technicznej
profil dodatkowy	teren usług teren zieleni naturalnej teren lasu teren wód
maksymalna nadziemna intensywnosc zabudowy	0.8
maksymalny udzial powierzchni zabudowy	30%

maksymalna wysokosc zabudowy	12.0 m
minimalny udzial powierzchni biologicznie czynnej	40%
geometria Nie można pobrać podglądu podkładu mapowego. Usługa WMTS jest teraz niedostępna.	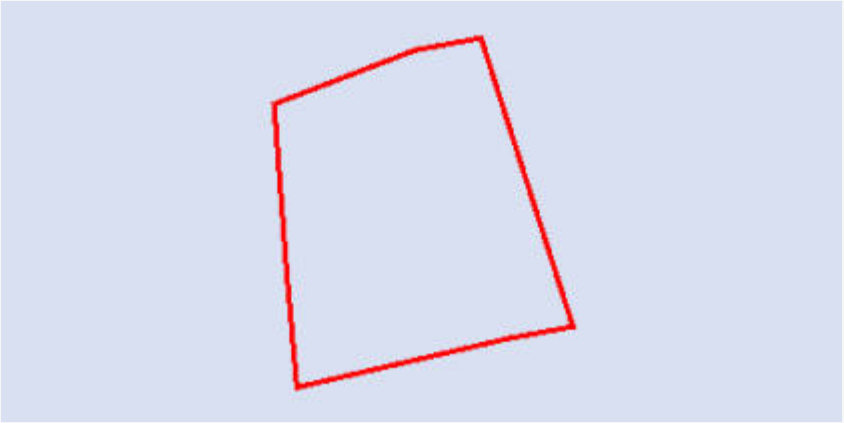
plan	https://www.gov.pl/zagospodarowanieprzestrzenne/app/AktPlanowaniaPrzestrzennego/PL.ZIPPZP.11839/280106-POG/1POG

strefa planistyczna	PL.ZIPPZP.11839_280106-POG_1POG-20SN_20260615T061556
identifier	https://www.gov.pl/zagospodarowanieprzestrzenne/app/StrefaPlanistyczna/PL.ZIPPZP.11839/280106-POG/1POG-20SN/20260615T061556
przestrzen nazw	PL.ZIPPZP.11839/280106-POG
lokalny id	1POG-20SN
wersja id	20260615T061556
poczatek wersji obiektu	2026-06-15T06:15:56
nazwa	strefa zieleni i rekreacji
oznaczenie	20SN
symbol	SN
obowiazuje od	2026-08-31
obowiazuje do	obecnie
status	w trakcie przyjmowania https://inspire.ec.europa.eu/codelist/ProcessStepGeneralValue/adoption
charakter ustalenia	ogólnie wiążące https://inspire.ec.europa.eu/codelist/RegulationNatureValue/generallyBinding
profil podstawowy	teren zieleni urządzonej teren plaży teren wód teren komunikacji teren ogrodów działkowych teren infrastruktury technicznej
profil dodatkowy	teren usług sportu i rekreacji
minimalny udzial powierzchni biologicznie czynnej	50%
geometria	

plan	https://www.gov.pl/zagospodarowanieprzestrzenne/app/AktPlanowaniaPrzestrzennego/PL.ZIPPZP.11839/280106-POG/1POG

strefa planistyczna	PL.ZIPPZP.11839_280106-POG_1POG-20SU_20251014T105054
identifier	https://www.gov.pl/zagospodarowanieprzestrzenne/app/StrefaPlanistyczna/PL.ZIPPZP.11839/280106-POG/1POG-20SU/20251014T105054
przestrzen nazw	PL.ZIPPZP.11839/280106-POG
lokalny id	1POG-20SU
wersja id	20251014T105054
poczatek wersji obiektu	2025-10-14T10:50:54
nazwa	strefa usługowa
oznaczenie	20SU
symbol	SU
obowiazuje od	2026-08-31
obowiazuje do	obecnie
status	w trakcie przyjmowania https://inspire.ec.europa.eu/codelist/ProcessStepGeneralValue/adoption
charakter ustalenia	ogólnie wiążące https://inspire.ec.europa.eu/codelist/RegulationNatureValue/generallyBinding
profil podstawowy	teren usług teren komunikacji teren zieleni urządzonej teren ogrodów działkowych teren infrastruktury technicznej
profil dodatkowy	teren składów i magazynów teren elektrowni słonecznej teren zieleni naturalnej teren lasu teren wód
maksymalna nadziemna intensywnosc zabudowy	1.2
maksymalny udzial powierzchni zabudowy	40%
maksymalna wysokosc zabudowy	36.0 m
minimalny udzial powierzchni	

biologicznie czynnej	30%
geometria	
plan	https://www.gov.pl/zagospodarowanieprzestrzenne/app/AktPlanowaniaPrzestrzennego/PL.ZIPPZP.11839/280106-POG/1POG
strefa planistyczna	PL.ZIPPZP.11839_280106-POG_1POG-20SR_20260601T093220
identifier	https://www.gov.pl/zagospodarowanieprzestrzenne/app/StrefaPlanistyczna/PL.ZIPPZP.11839/280106-POG/1POG-20SR/20260601T093220
przestrzen nazw	PL.ZIPPZP.11839/280106-POG
lokalny id	1POG-20SR
wersja id	20260601T093220
poczatek wersji obiektu	2026-06-01T09:32:20
nazwa	strefa produkcji rolniczej
oznaczenie	20SR
symbol	SR
obowiazuje od	2026-08-31
obowiazuje do	obecnie
status	w trakcie przyjmowania https://inspire.ec.europa.eu/codelist/ProcessStepGeneralValue/adoption
charakter ustalenia	ogólnie wiążące https://inspire.ec.europa.eu/codelist/RegulationNatureValue/generallyBinding
profil podstawowy	teren produkcji w gospodarstwach rolnych teren wielkotowarowej produkcji rolnej teren akwakultury i obsługi rybactwa teren komunikacji teren ogrodów działkowych teren infrastruktury technicznej
profil dodatkowy	teren rolnictwa z zakazem zabudowy teren zieleni naturalnej teren lasu teren wód
maksymalna nadziemna intensywnosc zabudowy	1.4
maksymalny udzial powierzchni zabudowy	60%
maksymalna wysokosc zabudowy	15.0 m

minimalny udzial powierzchni biologicznie czynnej	30%
geometria	
plan	https://www.gov.pl/zagospodarowanieprzestrzenne/app/AktPlanowaniaPrzestrzennego/PL.ZIPPZP.11839/280106-POG/1POG

strefa planistyczna	PL.ZIPPZP.11839_280106-POG_1POG-20SO_20251120T124955
identifier	https://www.gov.pl/zagospodarowanieprzestrzenne/app/StrefaPlanistyczna/PL.ZIPPZP.11839/280106-POG/1POG-20SO/20251120T124955
przestrzen nazw	PL.ZIPPZP.11839/280106-POG
lokalny id	1POG-20SO
wersja id	20251120T124955
poczatek wersji obiektu	2025-11-20T12:49:55
nazwa	strefa otwarta
oznaczenie	20SO
symbol	SO
obowiazuje od	2026-08-31
obowiazuje do	obecnie
status	w trakcie przyjmowania https://inspire.ec.europa.eu/codelist/ProcessStepGeneralValue/adoption
charakter ustalenia	ogólnie wiążące https://inspire.ec.europa.eu/codelist/RegulationNatureValue/generallyBinding
profil podstawowy	teren rolnictwa z zakazem zabudowy teren lasu teren zieleni naturalnej teren wód teren komunikacji teren ogrodów działkowych teren infrastruktury technicznej
profil dodatkowy	teren elektrowni słonecznej
geometria	

plan	https://www.gov.pl/zagospodarowanieprzestrzenne/app/AktPlanowaniaPrzestrzennego/PL.ZIPPZP.11839/280106-POG/1POG
strefa planistyczna	PL.ZIPPZP.11839_280106-POG_1POG-21SI_20251118T092356
identifier	https://www.gov.pl/zagospodarowanieprzestrzenne/app/StrefaPlanistyczna/PL.ZIPPZP.11839/280106-POG/1POG-21SI/20251118T092356
przestrzen nazw	PL.ZIPPZP.11839/280106-POG
lokalny id	1POG-21SI
wersja id	20251118T092356
poczatek wersji obiektu	2025-11-18T09:23:56
nazwa	strefa infrastrukturalna
oznaczenie	21SI
symbol	SI
obowiazuje od	2026-08-31
obowiazuje do	obecnie
status	w trakcie przyjmowania https://inspire.ec.europa.eu/codelist/ProcessStepGeneralValue/adoption
charakter ustalenia	ogólnie wiążące https://inspire.ec.europa.eu/codelist/RegulationNatureValue/generallyBinding
profil podstawowy	teren infrastruktury technicznej teren komunikacji teren ogrodów działkowych
profil dodatkowy	teren zieleni naturalnej teren lasu teren wód
minimalny udzial powierzchni biologicznie czynnej	20%
geometria	

plan	https://www.gov.pl/zagospodarowanieprzestrzenne/app/AktPlanowaniaPrzestrzennego/PL.ZIPPZP.11839/280106-POG/1POG

strefa planistyczna	PL.ZIPPZP.11839_280106-POG_1POG-21SJ_20250904T083703
identifier	https://www.gov.pl/zagospodarowanieprzestrzenne/app/StrefaPlanistyczna/PL.ZIPPZP.11839/280106-POG/1POG-21SJ/20250904T083703
przestrzen nazw	PL.ZIPPZP.11839/280106-POG
lokalny id	1POG-21SJ
wersja id	20250904T083703
poczatek wersji obiektu	2025-09-04T08:37:03
nazwa	strefa wielofunkcyjna z zabudową mieszkaniową jednorodzinną
oznaczenie	21SJ
symbol	SJ
obowiazuje od	2026-08-31
obowiazuje do	obecnie
status	w trakcie przyjmowania https://inspire.ec.europa.eu/codelist/ProcessStepGeneralValue/adoption
charakter ustalenia	ogólnie wiążące https://inspire.ec.europa.eu/codelist/RegulationNatureValue/generallyBinding
profil podstawowy	teren zabudowy mieszkaniowej jednorodzinnej teren usług teren komunikacji teren zieleni urządzonej teren ogrodów działkowych teren infrastruktury technicznej
profil dodatkowy	teren zieleni naturalnej teren lasu teren wód
maksymalna nadziemna intensywnosc zabudowy	0.8
maksymalny udzial powierzchni zabudowy	30%
maksymalna wysokosc zabudowy	10.0 m
minimalny udzial powierzchni biologicznie czynnej	40%

geometria	
plan	https://www.gov.pl/zagospodarowanieprzestrzenne/app/AktPlanowaniaPrzestrzennego/PL.ZIPPZP.11839/280106-POG/1POG
strefa planistyczna	PL.ZIPPZP.11839_280106-POG_1POG-21SW_20260520T103126
identifier	https://www.gov.pl/zagospodarowanieprzestrzenne/app/StrefaPlanistyczna/PL.ZIPPZP.11839/280106-POG/1POG-21SW/20260520T103126
przestrzen nazw	PL.ZIPPZP.11839/280106-POG
lokalny id	1POG-21SW
wersja id	20260520T103126
poczatek wersji obiektu	2026-05-20T10:31:26
nazwa	strefa wielofunkcyjna z zabudową mieszkaniową wielorodzinną
oznaczenie	21SW
symbol	SW
obowiazuje od	2026-08-31
obowiazuje do	obecnie
status	w trakcie przyjmowania https://inspire.ec.europa.eu/codelist/ProcessStepGeneralValue/adoption
charakter ustalenia	ogólnie wiążące https://inspire.ec.europa.eu/codelist/RegulationNatureValue/generallyBinding
profil podstawowy	teren zabudowy mieszkaniowej wielorodzinnej teren usług teren komunikacji teren zieleni urządzonej teren ogrodów działkowych teren infrastruktury technicznej
profil dodatkowy	teren zabudowy mieszkaniowej jednorodzinnej teren zieleni naturalnej teren lasu teren wód
maksymalna nadziemna intensywnosc zabudowy	2
maksymalny udzial powierzchni zabudowy	50%
maksymalna wysokosc zabudowy	16.0 m

minimalny udzial powierzchni biologicznie czynnej	30%
geometria	
plan	https://www.gov.pl/zagospodarowanieprzestrzenne/app/AktPlanowaniaPrzestrzennego/PL.ZIPPZP.11839/280106-POG/1POG

strefa planistyczna	PL.ZIPPZP.11839_280106-POG_1POG-21SZ_20250829T122518
identifier	https://www.gov.pl/zagospodarowanieprzestrzenne/app/StrefaPlanistyczna/PL.ZIPPZP.11839/280106-POG/1POG-21SZ/20250829T122518
przestrzen nazw	PL.ZIPPZP.11839/280106-POG
lokalny id	1POG-21SZ
wersja id	20250829T122518
poczatek wersji obiektu	2025-08-29T12:25:18
nazwa	strefa wielofunkcyjna z zabudową zagrodową
oznaczenie	21SZ
symbol	SZ
obowiazuje od	2026-08-31
obowiazuje do	obecnie
status	w trakcie przyjmowania https://inspire.ec.europa.eu/codelist/ProcessStepGeneralValue/adoption
charakter ustalenia	ogólnie wiążące https://inspire.ec.europa.eu/codelist/RegulationNatureValue/generallyBinding
profil podstawowy	teren zabudowy zagrodowej teren produkcji w gospodarstwach rolnych teren akwakultury i obsługi rybactwa teren komunikacji teren zieleni urządzonej teren ogrodów działkowych teren infrastruktury technicznej
profil dodatkowy	teren usług teren zieleni naturalnej teren lasu teren wód
maksymalna nadziemna intensywnosc zabudowy	0.8
maksymalny udzial powierzchni	

zabudowy	30%
maksymalna wysokosc zabudowy	12.0 m
minimalny udzial powierzchni biologicznie czynnej	40%
geometria Nie można pobrać podglądu podkładu mapowego. Usługa WMTS jest teraz niedostępna.	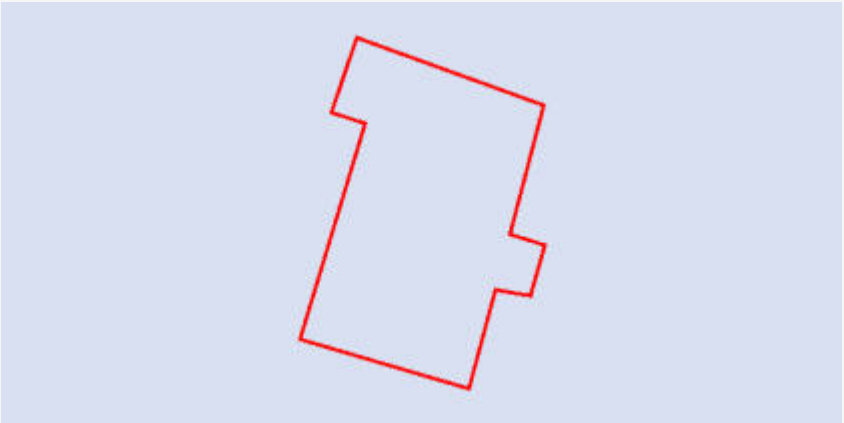
plan	https://www.gov.pl/zagospodarowanieprzestrzenne/app/AktPlanowaniaPrzestrzennego/PL.ZIPPZP.11839/280106-POG/1POG

strefa planistyczna	PL.ZIPPZP.11839_280106-POG_1POG-21SN_20260313T132011
identifier	https://www.gov.pl/zagospodarowanieprzestrzenne/app/StrefaPlanistyczna/PL.ZIPPZP.11839/280106-POG/1POG-21SN/20260313T132011
przestrzen nazw	PL.ZIPPZP.11839/280106-POG
lokalny id	1POG-21SN
wersja id	20260313T132011
poczatek wersji obiektu	2026-03-13T13:20:11
nazwa	strefa zieleni i rekreacji
oznaczenie	21SN
symbol	SN
obowiazuje od	2026-08-31
obowiazuje do	obecnie
status	w trakcie przyjmowania https://inspire.ec.europa.eu/codelist/ProcessStepGeneralValue/adoption
charakter ustalenia	ogólnie wiążące https://inspire.ec.europa.eu/codelist/RegulationNatureValue/generallyBinding
profil podstawowy	teren zieleni urządzonej teren plaży teren wód teren komunikacji teren ogrodów działkowych teren infrastruktury technicznej
profil dodatkowy	teren usług zdrowia i pomocy społecznej teren zieleni naturalnej teren lasu
minimalny udzial powierzchni biologicznie czynnej	50%

geometria	
plan	https://www.gov.pl/zagospodarowanieprzestrzenne/app/AktPlanowaniaPrzestrzennego/PL.ZIPPZP.11839/280106-POG/1POG
strefa planistyczna	PL.ZIPPZP.11839_280106-POG_1POG-21SU_20251014T104738
identifier	https://www.gov.pl/zagospodarowanieprzestrzenne/app/StrefaPlanistyczna/PL.ZIPPZP.11839/280106-POG/1POG-21SU/20251014T104738
przestrzen nazw	PL.ZIPPZP.11839/280106-POG
lokalny id	1POG-21SU
wersja id	20251014T104738
poczatek wersji obiektu	2025-10-14T10:47:38
nazwa	strefa usługowa
oznaczenie	21SU
symbol	SU
obowiazuje od	2026-08-31
obowiazuje do	obecnie
status	w trakcie przyjmowania https://inspire.ec.europa.eu/codelist/ProcessStepGeneralValue/adoption
charakter ustalenia	ogólnie wiążące https://inspire.ec.europa.eu/codelist/RegulationNatureValue/generallyBinding
profil podstawowy	teren usług teren komunikacji teren zieleni urządzonej teren ogrodów działkowych teren infrastruktury technicznej
profil dodatkowy	teren składów i magazynów teren elektrowni słonecznej teren zieleni naturalnej teren lasu teren wód
maksymalna nadziemna intensywnosc zabudowy	1.5
maksymalny udzial powierzchni zabudowy	50%
maksymalna wysokosc zabudowy	12.0 m
minimalny udzial powierzchni	

biologicznie czynnej	30%
geometria	
plan	https://www.gov.pl/zagospodarowanieprzestrzenne/app/AktPlanowaniaPrzestrzennego/PL.ZIPPZP.11839/280106-POG/1POG

strefa planistyczna	PL.ZIPPZP.11839_280106-POG_1POG-21SR_20260520T093746
identifier	https://www.gov.pl/zagospodarowanieprzestrzenne/app/StrefaPlanistyczna/PL.ZIPPZP.11839/280106-POG/1POG-21SR/20260520T093746
przestrzen nazw	PL.ZIPPZP.11839/280106-POG
lokalny id	1POG-21SR
wersja id	20260520T093746
poczatek wersji obiektu	2026-05-20T09:37:46
nazwa	strefa produkcji rolniczej
oznaczenie	21SR
symbol	SR
obowiazuje od	2026-08-31
obowiazuje do	obecnie
status	w trakcie przyjmowania https://inspire.ec.europa.eu/codelist/ProcessStepGeneralValue/adoption
charakter ustalenia	ogólnie wiążące https://inspire.ec.europa.eu/codelist/RegulationNatureValue/generallyBinding
profil podstawowy	teren produkcji w gospodarstwach rolnych teren wielkotowarowej produkcji rolnej teren akwakultury i obsługi rybactwa teren komunikacji teren ogrodów działkowych teren infrastruktury technicznej
profil dodatkowy	teren rolnictwa z zakazem zabudowy teren zieleni naturalnej teren lasu teren wód
maksymalna nadziemna intensywnosc zabudowy	1.4
maksymalny udzial powierzchni zabudowy	60%
maksymalna wysokosc zabudowy	15.0 m

minimalny udzial powierzchni biologicznie czynnej	30%
geometria Nie można pobrać podglądu podkładu mapowego. Usługa WMTS jest teraz niedostępna.	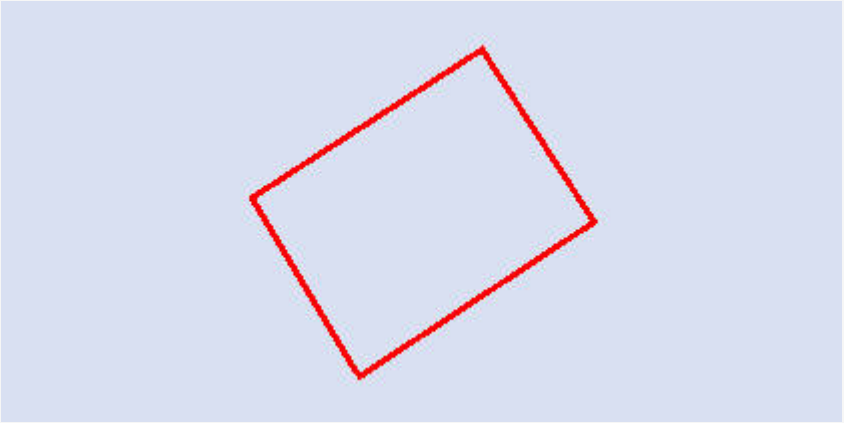
plan	https://www.gov.pl/zagospodarowanieprzestrzenne/app/AktPlanowaniaPrzestrzennego/PL.ZIPPZP.11839/280106-POG/1POG

strefa planistyczna	PL.ZIPPZP.11839_280106-POG_1POG-21SO_20251031T132608
identifier	https://www.gov.pl/zagospodarowanieprzestrzenne/app/StrefaPlanistyczna/PL.ZIPPZP.11839/280106-POG/1POG-21SO/20251031T132608
przestrzen nazw	PL.ZIPPZP.11839/280106-POG
lokalny id	1POG-21SO
wersja id	20251031T132608
poczatek wersji obiektu	2025-10-31T13:26:08
nazwa	strefa otwarta
oznaczenie	21SO
symbol	SO
obowiazuje od	2026-08-31
obowiazuje do	obecnie
status	w trakcie przyjmowania https://inspire.ec.europa.eu/codelist/ProcessStepGeneralValue/adoption
charakter ustalenia	ogólnie wiążące https://inspire.ec.europa.eu/codelist/RegulationNatureValue/generallyBinding
profil podstawowy	teren rolnictwa z zakazem zabudowy teren lasu teren zieleni naturalnej teren wód teren komunikacji teren ogrodów działkowych teren infrastruktury technicznej
profil dodatkowy	teren elektrowni słonecznej
geometria	

plan	https://www.gov.pl/zagospodarowanieprzestrzenne/app/AktPlanowaniaPrzestrzennego/PL.ZIPPZP.11839/280106-POG/1POG

strefa planistyczna	PL.ZIPPZP.11839_280106-POG_1POG-22SI_20251118T092248
identifier	https://www.gov.pl/zagospodarowanieprzestrzenne/app/StrefaPlanistyczna/PL.ZIPPZP.11839/280106-POG/1POG-22SI/20251118T092248
przestrzen nazw	PL.ZIPPZP.11839/280106-POG
lokalny id	1POG-22SI
wersja id	20251118T092248
poczatek wersji obiektu	2025-11-18T09:22:48
nazwa	strefa infrastrukturalna
oznaczenie	22SI
symbol	SI
obowiazuje od	2026-08-31
obowiazuje do	obecnie
status	w trakcie przyjmowania https://inspire.ec.europa.eu/codelist/ProcessStepGeneralValue/adoption
charakter ustalenia	ogólnie wiążące https://inspire.ec.europa.eu/codelist/RegulationNatureValue/generallyBinding
profil podstawowy	teren infrastruktury technicznej teren komunikacji teren ogrodów działkowych
profil dodatkowy	teren zieleni naturalnej teren lasu teren wód
maksymalna nadziemna intensywnosc zabudowy	1.4
maksymalny udzial powierzchni zabudowy	70%
maksymalna wysokosc zabudowy	12.0 m
minimalny udzial powierzchni biologicznie czynnej	20%
geometria Nie można pobrać podglądu	

podkładu mapowego. Usługa WMTS jest teraz niedostępna.	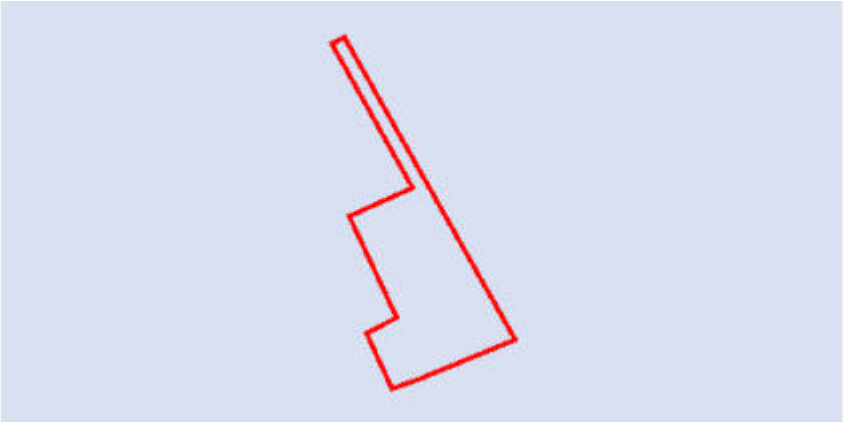
plan	https://www.gov.pl/zagospodarowanieprzestrzenne/app/AktPlanowaniaPrzestrzennego/PL.ZIPPZP.11839/280106-POG/1POG

strefa planistyczna	PL.ZIPPZP.11839_280106-POG_1POG-22SJ_20250829T093523
identifier	https://www.gov.pl/zagospodarowanieprzestrzenne/app/StrefaPlanistyczna/PL.ZIPPZP.11839/280106-POG/1POG-22SJ/20250829T093523
przestrzen nazw	PL.ZIPPZP.11839/280106-POG
lokalny id	1POG-22SJ
wersja id	20250829T093523
poczatek wersji obiektu	2025-08-29T09:35:23
nazwa	strefa wielofunkcyjna z zabudową mieszkaniową jednorodzinną
oznaczenie	22SJ
symbol	SJ
obowiazuje od	2026-08-31
obowiazuje do	obecnie
status	w trakcie przyjmowania https://inspire.ec.europa.eu/codelist/ProcessStepGeneralValue/adoption
charakter ustalenia	ogólnie wiążące https://inspire.ec.europa.eu/codelist/RegulationNatureValue/generallyBinding
profil podstawowy	teren zabudowy mieszkaniowej jednorodzinnej teren usług teren komunikacji teren zieleni urządzonej teren ogrodów działkowych teren infrastruktury technicznej
profil dodatkowy	teren zieleni naturalnej teren lasu teren wód
maksymalna nadziemna intensywnosc zabudowy	0.8
maksymalny udzial powierzchni zabudowy	30%
maksymalna wysokosc zabudowy	10.0 m
minimalny udzial powierzchni biologicznie czynnej	40%

geometria	
plan	https://www.gov.pl/zagospodarowanieprzestrzenne/app/AktPlanowaniaPrzestrzennego/PL.ZIPPZP.11839/280106-POG/1POG
strefa planistyczna	PL.ZIPPZP.11839_280106-POG_1POG-22SW_20251009T084624
identifier	https://www.gov.pl/zagospodarowanieprzestrzenne/app/StrefaPlanistyczna/PL.ZIPPZP.11839/280106-POG/1POG-22SW/20251009T084624
przestrzen nazw	PL.ZIPPZP.11839/280106-POG
lokalny id	1POG-22SW
wersja id	20251009T084624
poczatek wersji obiektu	2025-10-09T08:46:24
nazwa	strefa wielofunkcyjna z zabudową mieszkaniową wielorodzinną
oznaczenie	22SW
symbol	SW
obowiazuje od	2026-08-31
obowiazuje do	obecnie
status	w trakcie przyjmowania https://inspire.ec.europa.eu/codelist/ProcessStepGeneralValue/adoption
charakter ustalenia	ogólnie wiążące https://inspire.ec.europa.eu/codelist/RegulationNatureValue/generallyBinding
profil podstawowy	teren zabudowy mieszkaniowej wielorodzinnej teren usług teren komunikacji teren zieleni urządzonej teren ogrodów działkowych teren infrastruktury technicznej
profil dodatkowy	teren zabudowy mieszkaniowej jednorodzinnej teren zieleni naturalnej teren lasu teren wód
maksymalna nadziemna intensywnosc zabudowy	2
maksymalny udzial powierzchni zabudowy	50%
maksymalna wysokosc zabudowy	16.0 m

minimalny udzial powierzchni biologicznie czynnej	30%
geometria	
plan	https://www.gov.pl/zagospodarowanieprzestrzenne/app/AktPlanowaniaPrzestrzennego/PL.ZIPPZP.11839/280106-POG/1POG

strefa planistyczna	PL.ZIPPZP.11839_280106-POG_1POG-22SZ_20250829T132506
identifier	https://www.gov.pl/zagospodarowanieprzestrzenne/app/StrefaPlanistyczna/PL.ZIPPZP.11839/280106-POG/1POG-22SZ/20250829T132506
przestrzen nazw	PL.ZIPPZP.11839/280106-POG
lokalny id	1POG-22SZ
wersja id	20250829T132506
poczatek wersji obiektu	2025-08-29T13:25:06
nazwa	strefa wielofunkcyjna z zabudową zagrodową
oznaczenie	22SZ
symbol	SZ
obowiazuje od	2026-08-31
obowiazuje do	obecnie
status	w trakcie przyjmowania https://inspire.ec.europa.eu/codelist/ProcessStepGeneralValue/adoption
charakter ustalenia	ogólnie wiążące https://inspire.ec.europa.eu/codelist/RegulationNatureValue/generallyBinding
profil podstawowy	teren zabudowy zagrodowej teren produkcji w gospodarstwach rolnych teren akwakultury i obsługi rybactwa teren komunikacji teren zieleni urządzonej teren ogrodów działkowych teren infrastruktury technicznej
profil dodatkowy	teren usług teren zieleni naturalnej teren lasu teren wód
maksymalna nadziemna intensywnosc zabudowy	0.8
maksymalny udzial powierzchni	

zabudowy	30%
maksymalna wysokosc zabudowy	12.0 m
minimalny udzial powierzchni biologicznie czynnej	40%
geometria	
plan	https://www.gov.pl/zagospodarowanieprzestrzenne/app/AktPlanowaniaPrzestrzennego/PL.ZIPPZP.11839/280106-POG/1POG

strefa planistyczna	PL.ZIPPZP.11839_280106-POG_1POG-22SN_20251010T104945
identifier	https://www.gov.pl/zagospodarowanieprzestrzenne/app/StrefaPlanistyczna/PL.ZIPPZP.11839/280106-POG/1POG-22SN/20251010T104945
przestrzen nazw	PL.ZIPPZP.11839/280106-POG
lokalny id	1POG-22SN
wersja id	20251010T104945
poczatek wersji obiektu	2025-10-10T10:49:45
nazwa	strefa zieleni i rekreacji
oznaczenie	22SN
symbol	SN
obowiazuje od	2026-08-31
obowiazuje do	obecnie
status	w trakcie przyjmowania https://inspire.ec.europa.eu/codelist/ProcessStepGeneralValue/adoption
charakter ustalenia	ogólnie wiążące https://inspire.ec.europa.eu/codelist/RegulationNatureValue/generallyBinding
profil podstawowy	teren zieleni urządzonej teren plaży teren wód teren komunikacji teren ogrodów działkowych teren infrastruktury technicznej
profil dodatkowy	teren usług sportu i rekreacji teren zieleni naturalnej teren lasu
maksymalna nadziemna intensywnosc zabudowy	0.4

maksymalny udzial powierzchni zabudowy	20%
maksymalna wysokosc zabudowy	6.0 m
minimalny udzial powierzchni biologicznie czynnej	50%
geometria	
plan	https://www.gov.pl/zagospodarowanieprzestrzenne/app/AktPlanowaniaPrzestrzennego/PL.ZIPPZP.11839/280106-POG/1POG

strefa planistyczna	PL.ZIPPZP.11839_280106-POG_1POG-22SU_20250828T125844
identifier	https://www.gov.pl/zagospodarowanieprzestrzenne/app/StrefaPlanistyczna/PL.ZIPPZP.11839/280106-POG/1POG-22SU/20250828T125844
przestrzen nazw	PL.ZIPPZP.11839/280106-POG
lokalny id	1POG-22SU
wersja id	20250828T125844
poczatek wersji obiektu	2025-08-28T12:58:44
nazwa	strefa usługowa
oznaczenie	22SU
symbol	SU
obowiazuje od	2026-08-31
obowiazuje do	obecnie
status	w trakcie przyjmowania https://inspire.ec.europa.eu/codelist/ProcessStepGeneralValue/adoption
charakter ustalenia	ogólnie wiążące https://inspire.ec.europa.eu/codelist/RegulationNatureValue/generallyBinding
profil podstawowy	teren usług teren komunikacji teren zieleni urządzonej teren ogrodów działkowych teren infrastruktury technicznej
profil dodatkowy	teren składów i magazynów teren elektrowni słonecznej teren zieleni naturalnej teren lasu teren wód
maksymalna nadziemna	

intensywnosc zabudowy	0.8
maksymalny udzial powierzchni zabudowy	40%
maksymalna wysokosc zabudowy	12.0 m
minimalny udzial powierzchni biologicznie czynnej	30%
geometria	
plan	https://www.gov.pl/zagospodarowanieprzestrzenne/app/AktPlanowaniaPrzestrzennego/PL.ZIPPZP.11839/280106-POG/1POG

strefa planistyczna	PL.ZIPPZP.11839_280106-POG_1POG-22SR_20260520T093104
identifier	https://www.gov.pl/zagospodarowanieprzestrzenne/app/StrefaPlanistyczna/PL.ZIPPZP.11839/280106-POG/1POG-22SR/20260520T093104
przestrzen nazw	PL.ZIPPZP.11839/280106-POG
lokalny id	1POG-22SR
wersja id	20260520T093104
poczatek wersji obiektu	2026-05-20T09:31:04
nazwa	strefa produkcji rolniczej
oznaczenie	22SR
symbol	SR
obowiazuje od	2026-08-31
obowiazuje do	obecnie
status	w trakcie przyjmowania https://inspire.ec.europa.eu/codelist/ProcessStepGeneralValue/adoption
charakter ustalenia	ogólnie wiążące https://inspire.ec.europa.eu/codelist/RegulationNatureValue/generallyBinding
profil podstawowy	teren produkcji w gospodarstwach rolnych teren wielkotowarowej produkcji rolnej teren akwakultury i obsługi rybactwa teren komunikacji teren ogrodów działkowych teren infrastruktury technicznej
profil dodatkowy	teren rolnictwa z zakazem zabudowy teren zieleni naturalnej teren lasu teren wód

maksymalna nadziemna intensywnosc zabudowy	1.4
maksymalny udzial powierzchni zabudowy	60%
maksymalna wysokosc zabudowy	15.0 m
minimalny udzial powierzchni biologicznie czynnej	30%
geometria	
plan	https://www.gov.pl/zagospodarowanieprzestrzenne/app/AktPlanowaniaPrzestrzennego/PL.ZIPPZP.11839/280106-POG/1POG

strefa planistyczna	PL.ZIPPZP.11839_280106-POG_1POG-22SO_20251031T132629
identifier	https://www.gov.pl/zagospodarowanieprzestrzenne/app/StrefaPlanistyczna/PL.ZIPPZP.11839/280106-POG/1POG-22SO/20251031T132629
przestrzen nazw	PL.ZIPPZP.11839/280106-POG
lokalny id	1POG-22SO
wersja id	20251031T132629
poczatek wersji obiektu	2025-10-31T13:26:29
nazwa	strefa otwarta
oznaczenie	22SO
symbol	SO
obowiazuje od	2026-08-31
obowiazuje do	obecnie
status	w trakcie przyjmowania https://inspire.ec.europa.eu/codelist/ProcessStepGeneralValue/adoption
charakter ustalenia	ogólnie wiążące https://inspire.ec.europa.eu/codelist/RegulationNatureValue/generallyBinding
profil podstawowy	teren rolnictwa z zakazem zabudowy teren lasu teren zieleni naturalnej teren wód teren komunikacji teren ogrodów działkowych teren infrastruktury technicznej
profil dodatkowy	teren elektrowni słonecznej

geometria	
plan	https://www.gov.pl/zagospodarowanieprzestrzenne/app/AktPlanowaniaPrzestrzennego/PL.ZIPPZP.11839/280106-POG/1POG
strefa planistyczna	PL.ZIPPZP.11839_280106-POG_1POG-23SJ_20251009T092018
identifier	https://www.gov.pl/zagospodarowanieprzestrzenne/app/StrefaPlanistyczna/PL.ZIPPZP.11839/280106-POG/1POG-23SJ/20251009T092018
przestrzen nazw	PL.ZIPPZP.11839/280106-POG
lokalny id	1POG-23SJ
wersja id	20251009T092018
poczatek wersji obiektu	2025-10-09T09:20:18
nazwa	strefa wielofunkcyjna z zabudową mieszkaniową jednorodzinną
oznaczenie	23SJ
symbol	SJ
obowiazuje od	2026-08-31
obowiazuje do	obecnie
status	w trakcie przyjmowania https://inspire.ec.europa.eu/codelist/ProcessStepGeneralValue/adoption
charakter ustalenia	ogólnie wiążące https://inspire.ec.europa.eu/codelist/RegulationNatureValue/generallyBinding
profil podstawowy	teren zabudowy mieszkaniowej jednorodzinnej teren usług teren komunikacji teren zieleni urządzonej teren ogrodów działkowych teren infrastruktury technicznej
profil dodatkowy	teren zieleni naturalnej teren lasu teren wód
maksymalna nadziemna intensywnosc zabudowy	0.8
maksymalny udzial powierzchni zabudowy	30%
maksymalna wysokosc zabudowy	10.0 m
minimalny udzial powierzchni biologicznie czynnej	40%

geometria	
plan	https://www.gov.pl/zagospodarowanieprzestrzenne/app/AktPlanowaniaPrzestrzennego/PL.ZIPPZP.11839/280106-POG/1POG
strefa planistyczna	PL.ZIPPZP.11839_280106-POG_1POG-23SW_20250901T072921
identifier	https://www.gov.pl/zagospodarowanieprzestrzenne/app/StrefaPlanistyczna/PL.ZIPPZP.11839/280106-POG/1POG-23SW/20250901T072921
przestrzen nazw	PL.ZIPPZP.11839/280106-POG
lokalny id	1POG-23SW
wersja id	20250901T072921
poczatek wersji obiektu	2025-09-01T07:29:21
nazwa	strefa wielofunkcyjna z zabudową mieszkaniową wielorodzinną
oznaczenie	23SW
symbol	SW
obowiazuje od	2026-08-31
obowiazuje do	obecnie
status	w trakcie przyjmowania https://inspire.ec.europa.eu/codelist/ProcessStepGeneralValue/adoption
charakter ustalenia	ogólnie wiążące https://inspire.ec.europa.eu/codelist/RegulationNatureValue/generallyBinding
profil podstawowy	teren zabudowy mieszkaniowej wielorodzinnej teren usług teren komunikacji teren zieleni urządzonej teren ogrodów działkowych teren infrastruktury technicznej
profil dodatkowy	teren zabudowy mieszkaniowej jednorodzinnej teren zieleni naturalnej teren lasu teren wód
maksymalna nadziemna intensywnosc zabudowy	2
maksymalny udzial powierzchni zabudowy	50%
maksymalna wysokosc zabudowy	16.0 m

minimalny udzial powierzchni biologicznie czynnej	30%
geometria	
plan	https://www.gov.pl/zagospodarowanieprzestrzenne/app/AktPlanowaniaPrzestrzennego/PL.ZIPPZP.11839/280106-POG/1POG

strefa planistyczna	PL.ZIPPZP.11839_280106-POG_1POG-23SI_20251211T100357
identifier	https://www.gov.pl/zagospodarowanieprzestrzenne/app/StrefaPlanistyczna/PL.ZIPPZP.11839/280106-POG/1POG-23SI/20251211T100357
przestrzen nazw	PL.ZIPPZP.11839/280106-POG
lokalny id	1POG-23SI
wersja id	20251211T100357
poczatek wersji obiektu	2025-12-11T10:03:57
nazwa	strefa infrastrukturalna
oznaczenie	23SI
symbol	SI
obowiazuje od	2026-08-31
obowiazuje do	obecnie
status	w trakcie przyjmowania https://inspire.ec.europa.eu/codelist/ProcessStepGeneralValue/adoption
charakter ustalenia	ogólnie wiążące https://inspire.ec.europa.eu/codelist/RegulationNatureValue/generallyBinding
profil podstawowy	teren infrastruktury technicznej teren komunikacji teren ogrodów działkowych
profil dodatkowy	teren usług teren zieleni naturalnej teren lasu teren wód
maksymalna nadziemna intensywnosc zabudowy	1.4
maksymalny udzial powierzchni zabudowy	70%
maksymalna wysokosc zabudowy	12.0 m
minimalny udzial powierzchni	

biologicznie czynnej	20%
geometria	
plan	https://www.gov.pl/zagospodarowanieprzestrzenne/app/AktPlanowaniaPrzestrzennego/PL.ZIPPZP.11839/280106-POG/1POG
strefa planistyczna	PL.ZIPPZP.11839_280106-POG_1POG-23SZ_20250901T073046
identifier	https://www.gov.pl/zagospodarowanieprzestrzenne/app/StrefaPlanistyczna/PL.ZIPPZP.11839/280106-POG/1POG-23SZ/20250901T073046
przestrzen nazw	PL.ZIPPZP.11839/280106-POG
lokalny id	1POG-23SZ
wersja id	20250901T073046
poczatek wersji obiektu	2025-09-01T07:30:46
nazwa	strefa wielofunkcyjna z zabudową zagrodową
oznaczenie	23SZ
symbol	SZ
obowiazuje od	2026-08-31
obowiazuje do	obecnie
status	w trakcie przyjmowania https://inspire.ec.europa.eu/codelist/ProcessStepGeneralValue/adoption
charakter ustalenia	ogólnie wiążące https://inspire.ec.europa.eu/codelist/RegulationNatureValue/generallyBinding
profil podstawowy	teren zabudowy zagrodowej teren produkcji w gospodarstwach rolnych teren akwakultury i obsługi rybactwa teren komunikacji teren zieleni urządzonej teren ogrodów działkowych teren infrastruktury technicznej
profil dodatkowy	teren usług teren zieleni naturalnej teren lasu teren wód
maksymalna nadziemna intensywnosc zabudowy	0.8
maksymalny udzial powierzchni zabudowy	30%

maksymalna wysokosc zabudowy	12.0 m
minimalny udzial powierzchni biologicznie czynnej	40%
geometria	
plan	https://www.gov.pl/zagospodarowanieprzestrzenne/app/AktPlanowaniaPrzestrzennego/PL.ZIPPZP.11839/280106-POG/1POG

strefa planistyczna	PL.ZIPPZP.11839_280106-POG_1POG-23SN_20260313T123146
identifier	https://www.gov.pl/zagospodarowanieprzestrzenne/app/StrefaPlanistyczna/PL.ZIPPZP.11839/280106-POG/1POG-23SN/20260313T123146
przestrzen nazw	PL.ZIPPZP.11839/280106-POG
lokalny id	1POG-23SN
wersja id	20260313T123146
poczatek wersji obiektu	2026-03-13T12:31:46
nazwa	strefa zieleni i rekreacji
oznaczenie	23SN
symbol	SN
obowiazuje od	2026-08-31
obowiazuje do	obecnie
status	w trakcie przyjmowania https://inspire.ec.europa.eu/codelist/ProcessStepGeneralValue/adoption
charakter ustalenia	ogólnie wiążące https://inspire.ec.europa.eu/codelist/RegulationNatureValue/generallyBinding
profil podstawowy	teren zieleni urządzonej teren plaży teren wód teren komunikacji teren ogrodów działkowych teren infrastruktury technicznej
profil dodatkowy	teren usług sportu i rekreacji teren zieleni naturalnej teren lasu
maksymalna nadziemna intensywnosc zabudowy	0.8
maksymalny udzial powierzchni zabudowy	30%

maksymalna wysokosc zabudowy	10.0 m
minimalny udzial powierzchni biologicznie czynnej	50%
geometria	
plan	https://www.gov.pl/zagospodarowanieprzestrzenne/app/AktPlanowaniaPrzestrzennego/PL.ZIPPZP.11839/280106-POG/1POG

strefa planistyczna	PL.ZIPPZP.11839_280106-POG_1POG-23SU_20250829T123352
identifier	https://www.gov.pl/zagospodarowanieprzestrzenne/app/StrefaPlanistyczna/PL.ZIPPZP.11839/280106-POG/1POG-23SU/20250829T123352
przestrzen nazw	PL.ZIPPZP.11839/280106-POG
lokalny id	1POG-23SU
wersja id	20250829T123352
poczatek wersji obiektu	2025-08-29T12:33:52
nazwa	strefa usługowa
oznaczenie	23SU
symbol	SU
obowiazuje od	2026-08-31
obowiazuje do	obecnie
status	w trakcie przyjmowania https://inspire.ec.europa.eu/codelist/ProcessStepGeneralValue/adoption
charakter ustalenia	ogólnie wiążące https://inspire.ec.europa.eu/codelist/RegulationNatureValue/generallyBinding
profil podstawowy	teren usług teren komunikacji teren zieleni urządzonej teren ogrodów działkowych teren infrastruktury technicznej
profil dodatkowy	teren składów i magazynów teren elektrowni słonecznej teren zieleni naturalnej teren lasu teren wód
maksymalna nadziemna intensywnosc zabudowy	1.2

maksymalny udzial powierzchni zabudowy	40%
maksymalna wysokosc zabudowy	12.0 m
minimalny udzial powierzchni biologicznie czynnej	30%
geometria	
plan	https://www.gov.pl/zagospodarowanieprzestrzenne/app/AktPlanowaniaPrzestrzennego/PL.ZIPPZP.11839/280106-POG/1POG

strefa planistyczna	PL.ZIPPZP.11839_280106-POG_1POG-23SR_20260520T092433
identifier	https://www.gov.pl/zagospodarowanieprzestrzenne/app/StrefaPlanistyczna/PL.ZIPPZP.11839/280106-POG/1POG-23SR/20260520T092433
przestrzen nazw	PL.ZIPPZP.11839/280106-POG
lokalny id	1POG-23SR
wersja id	20260520T092433
poczatek wersji obiektu	2026-05-20T09:24:33
nazwa	strefa produkcji rolniczej
oznaczenie	23SR
symbol	SR
obowiazuje od	2026-08-31
obowiazuje do	obecnie
status	w trakcie przyjmowania https://inspire.ec.europa.eu/codelist/ProcessStepGeneralValue/adoption
charakter ustalenia	ogólnie wiążące https://inspire.ec.europa.eu/codelist/RegulationNatureValue/generallyBinding
profil podstawowy	teren produkcji w gospodarstwach rolnych teren wielkotowarowej produkcji rolnej teren akwakultury i obsługi rybactwa teren komunikacji teren ogrodów działkowych teren infrastruktury technicznej
profil dodatkowy	teren rolnictwa z zakazem zabudowy teren zieleni naturalnej teren lasu teren wód
maksymalna nadziemna	

intensywnosc zabudowy	1.4
maksymalny udzial powierzchni zabudowy	60%
maksymalna wysokosc zabudowy	15.0 m
minimalny udzial powierzchni biologicznie czynnej	30%
geometria	
plan	https://www.gov.pl/zagospodarowanieprzestrzenne/app/AktPlanowaniaPrzestrzennego/PL.ZIPPZP.11839/280106-POG/1POG

strefa planistyczna	PL.ZIPPZP.11839_280106-POG_1POG-23SO_20260120T133631
identifier	https://www.gov.pl/zagospodarowanieprzestrzenne/app/StrefaPlanistyczna/PL.ZIPPZP.11839/280106-POG/1POG-23SO/20260120T133631
przestrzen nazw	PL.ZIPPZP.11839/280106-POG
lokalny id	1POG-23SO
wersja id	20260120T133631
poczatek wersji obiektu	2026-01-20T13:36:31
nazwa	strefa otwarta
oznaczenie	23SO
symbol	SO
obowiazuje od	2026-08-31
obowiazuje do	obecnie
status	w trakcie przyjmowania https://inspire.ec.europa.eu/codelist/ProcessStepGeneralValue/adoption
charakter ustalenia	ogólnie wiążące https://inspire.ec.europa.eu/codelist/RegulationNatureValue/generallyBinding
profil podstawowy	teren rolnictwa z zakazem zabudowy teren lasu teren zieleni naturalnej teren wód teren komunikacji teren ogrodów działkowych teren infrastruktury technicznej
profil dodatkowy	teren elektrowni słonecznej
geometria	

plan	https://www.gov.pl/zagospodarowanieprzestrzenne/app/AktPlanowaniaPrzestrzennego/PL.ZIPPZP.11839/280106-POG/1POG
strefa planistyczna	PL.ZIPPZP.11839_280106-POG_1POG-24SI_20251118T093012
identifier	https://www.gov.pl/zagospodarowanieprzestrzenne/app/StrefaPlanistyczna/PL.ZIPPZP.11839/280106-POG/1POG-24SI/20251118T093012
przestrzen nazw	PL.ZIPPZP.11839/280106-POG
lokalny id	1POG-24SI
wersja id	20251118T093012
poczatek wersji obiektu	2025-11-18T09:30:12
nazwa	strefa infrastrukturalna
oznaczenie	24SI
symbol	SI
obowiazuje od	2026-08-31
obowiazuje do	obecnie
status	w trakcie przyjmowania https://inspire.ec.europa.eu/codelist/ProcessStepGeneralValue/adoption
charakter ustalenia	ogólnie wiążące https://inspire.ec.europa.eu/codelist/RegulationNatureValue/generallyBinding
profil podstawowy	teren infrastruktury technicznej teren komunikacji teren ogrodów działkowych
profil dodatkowy	teren zieleni naturalnej teren lasu teren wód
maksymalna nadziemna intensywnosc zabudowy	1.4
maksymalny udzial powierzchni zabudowy	70%
maksymalna wysokosc zabudowy	12.0 m
minimalny udzial powierzchni biologicznie czynnej	20%
geometria	

plan	https://www.gov.pl/zagospodarowanieprzestrzenne/app/AktPlanowaniaPrzestrzennego/PL.ZIPPZP.11839/280106-POG/1POG
strefa planistyczna	PL.ZIPPZP.11839_280106-POG_1POG-24SJ_20250829T104621
identifier	https://www.gov.pl/zagospodarowanieprzestrzenne/app/StrefaPlanistyczna/PL.ZIPPZP.11839/280106-POG/1POG-24SJ/20250829T104621
przestrzen nazw	PL.ZIPPZP.11839/280106-POG
lokalny id	1POG-24SJ
wersja id	20250829T104621
poczatek wersji obiektu	2025-08-29T10:46:21
nazwa	strefa wielofunkcyjna z zabudową mieszkaniową jednorodzinną
oznaczenie	24SJ
symbol	SJ
obowiazuje od	2026-08-31
obowiazuje do	obecnie
status	w trakcie przyjmowania https://inspire.ec.europa.eu/codelist/ProcessStepGeneralValue/adoption
charakter ustalenia	ogólnie wiążące https://inspire.ec.europa.eu/codelist/RegulationNatureValue/generallyBinding
profil podstawowy	teren zabudowy mieszkaniowej jednorodzinnej teren usług teren komunikacji teren zieleni urządzonej teren ogrodów działkowych teren infrastruktury technicznej
profil dodatkowy	teren zieleni naturalnej teren lasu teren wód
maksymalna nadziemna intensywnosc zabudowy	0.8
maksymalny udzial powierzchni zabudowy	30%
maksymalna wysokosc zabudowy	10.0 m
minimalny udzial powierzchni biologicznie czynnej	40%

geometria	
plan	https://www.gov.pl/zagospodarowanieprzestrzenne/app/AktPlanowaniaPrzestrzennego/PL.ZIPPZP.11839/280106-POG/1POG
strefa planistyczna	PL.ZIPPZP.11839_280106-POG_1POG-24SW_20250901T112055
identifier	https://www.gov.pl/zagospodarowanieprzestrzenne/app/StrefaPlanistyczna/PL.ZIPPZP.11839/280106-POG/1POG-24SW/20250901T112055
przestrzen nazw	PL.ZIPPZP.11839/280106-POG
lokalny id	1POG-24SW
wersja id	20250901T112055
poczatek wersji obiektu	2025-09-01T11:20:55
nazwa	strefa wielofunkcyjna z zabudową mieszkaniową wielorodzinną
oznaczenie	24SW
symbol	SW
obowiazuje od	2026-08-31
obowiazuje do	obecnie
status	w trakcie przyjmowania https://inspire.ec.europa.eu/codelist/ProcessStepGeneralValue/adoption
charakter ustalenia	ogólnie wiążące https://inspire.ec.europa.eu/codelist/RegulationNatureValue/generallyBinding
profil podstawowy	teren zabudowy mieszkaniowej wielorodzinnej teren usług teren komunikacji teren zieleni urządzonej teren ogrodów działkowych teren infrastruktury technicznej
profil dodatkowy	teren zabudowy mieszkaniowej jednorodzinnej teren zieleni naturalnej teren lasu teren wód
maksymalna nadziemna intensywnosc zabudowy	2
maksymalny udzial powierzchni zabudowy	50%
maksymalna wysokosc zabudowy	16.0 m

minimalny udzial powierzchni biologicznie czynnej	30%
geometria Nie można pobrać podglądu podkładu mapowego. Usługa WMTS jest teraz niedostępna.	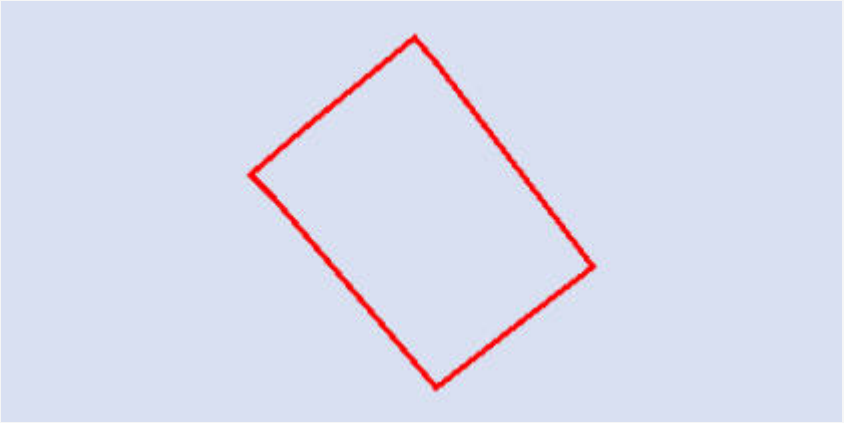
plan	https://www.gov.pl/zagospodarowanieprzestrzenne/app/AktPlanowaniaPrzestrzennego/PL.ZIPPZP.11839/280106-POG/1POG

strefa planistyczna	PL.ZIPPZP.11839_280106-POG_1POG-24SZ_20260312T111449
identifier	https://www.gov.pl/zagospodarowanieprzestrzenne/app/StrefaPlanistyczna/PL.ZIPPZP.11839/280106-POG/1POG-24SZ/20260312T111449
przestrzen nazw	PL.ZIPPZP.11839/280106-POG
lokalny id	1POG-24SZ
wersja id	20260312T111449
poczatek wersji obiektu	2026-03-12T11:14:49
nazwa	strefa wielofunkcyjna z zabudową zagrodową
oznaczenie	24SZ
symbol	SZ
obowiazuje od	2026-08-31
obowiazuje do	obecnie
status	w trakcie przyjmowania https://inspire.ec.europa.eu/codelist/ProcessStepGeneralValue/adoption
charakter ustalenia	ogólnie wiążące https://inspire.ec.europa.eu/codelist/RegulationNatureValue/generallyBinding
profil podstawowy	teren zabudowy zagrodowej teren produkcji w gospodarstwach rolnych teren akwakultury i obsługi rybactwa teren komunikacji teren zieleni urządzonej teren ogrodów działkowych teren infrastruktury technicznej
profil dodatkowy	teren usług teren zieleni naturalnej teren lasu teren wód
maksymalna nadziemna intensywnosc zabudowy	0.8
maksymalny udzial powierzchni	

zabudowy	30%
maksymalna wysokosc zabudowy	12.0 m
minimalny udzial powierzchni biologicznie czynnej	40%
geometria Nie można pobrać podglądu podkładu mapowego. Usługa WMTS jest teraz niedostępna.	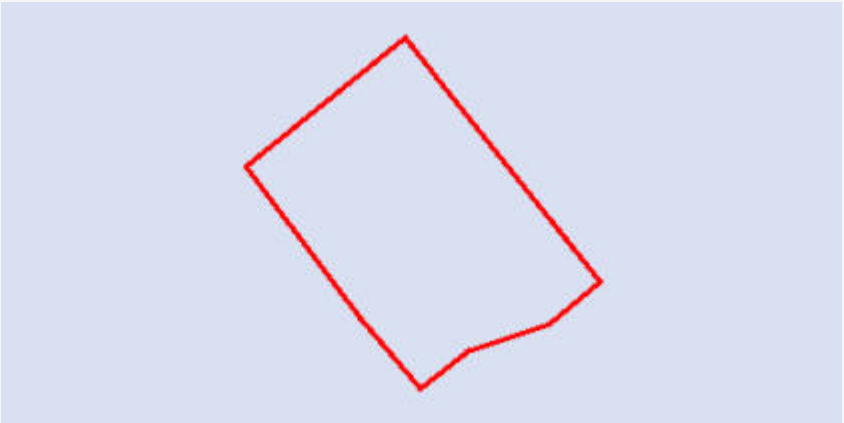
plan	https://www.gov.pl/zagospodarowanieprzestrzenne/app/AktPlanowaniaPrzestrzennego/PL.ZIPPZP.11839/280106-POG/1POG

strefa planistyczna	PL.ZIPPZP.11839_280106-POG_1POG-24SN_20251118T101055
identifier	https://www.gov.pl/zagospodarowanieprzestrzenne/app/StrefaPlanistyczna/PL.ZIPPZP.11839/280106-POG/1POG-24SN/20251118T101055
przestrzen nazw	PL.ZIPPZP.11839/280106-POG
lokalny id	1POG-24SN
wersja id	20251118T101055
poczatek wersji obiektu	2025-11-18T10:10:55
nazwa	strefa zieleni i rekreacji
oznaczenie	24SN
symbol	SN
obowiazuje od	2026-08-31
obowiazuje do	obecnie
status	w trakcie przyjmowania https://inspire.ec.europa.eu/codelist/ProcessStepGeneralValue/adoption
charakter ustalenia	ogólnie wiążące https://inspire.ec.europa.eu/codelist/RegulationNatureValue/generallyBinding
profil podstawowy	teren zieleni urządzonej teren plaży teren wód teren komunikacji teren ogrodów działkowych teren infrastruktury technicznej
profil dodatkowy	teren usług sportu i rekreacji teren zieleni naturalnej teren lasu
maksymalna nadziemna intensywnosc zabudowy	0.8

maksymalny udzial powierzchni zabudowy	30%
maksymalna wysokosc zabudowy	10.0 m
minimalny udzial powierzchni biologicznie czynnej	50%
geometria Nie można pobrać podglądu podkładu mapowego. Usługa WMTS jest teraz niedostępna.	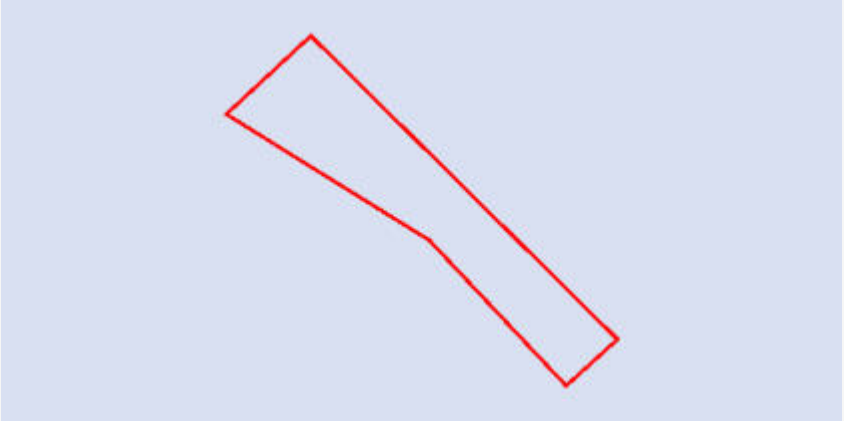
plan	https://www.gov.pl/zagospodarowanieprzestrzenne/app/AktPlanowaniaPrzestrzennego/PL.ZIPPZP.11839/280106-POG/1POG

strefa planistyczna	PL.ZIPPZP.11839_280106-POG_1POG-24SU_20251009T085116
identifier	https://www.gov.pl/zagospodarowanieprzestrzenne/app/StrefaPlanistyczna/PL.ZIPPZP.11839/280106-POG/1POG-24SU/20251009T085116
przestrzen nazw	PL.ZIPPZP.11839/280106-POG
lokalny id	1POG-24SU
wersja id	20251009T085116
poczatek wersji obiektu	2025-10-09T08:51:16
nazwa	strefa usługowa
oznaczenie	24SU
symbol	SU
obowiazuje od	2026-08-31
obowiazuje do	obecnie
status	w trakcie przyjmowania https://inspire.ec.europa.eu/codelist/ProcessStepGeneralValue/adoption
charakter ustalenia	ogólnie wiążące https://inspire.ec.europa.eu/codelist/RegulationNatureValue/generallyBinding
profil podstawowy	teren usług teren komunikacji teren zieleni urządzonej teren ogrodów działkowych teren infrastruktury technicznej
profil dodatkowy	teren składów i magazynów teren elektrowni słonecznej teren zieleni naturalnej teren lasu teren wód
maksymalna nadziemna	

intensywnosc zabudowy	1.2
maksymalny udzial powierzchni zabudowy	40%
maksymalna wysokosc zabudowy	16.0 m
minimalny udzial powierzchni biologicznie czynnej	30%
geometria Nie można pobrać podglądu podkładu mapowego. Usługa WMTS jest teraz niedostępna.	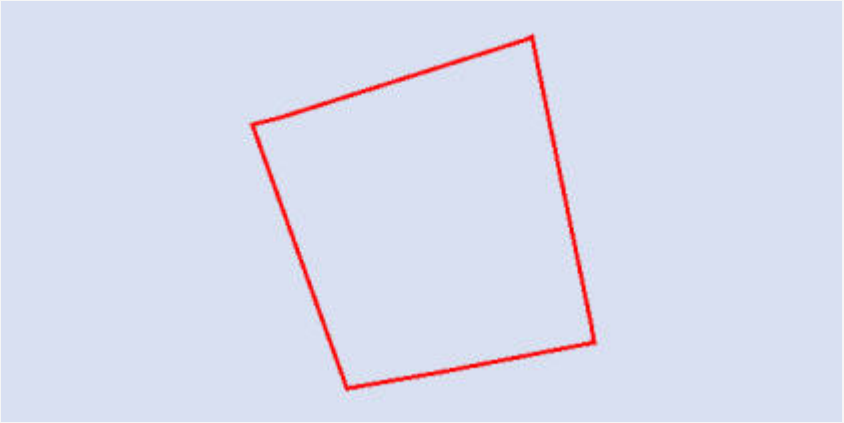
plan	https://www.gov.pl/zagospodarowanieprzestrzenne/app/AktPlanowaniaPrzestrzennego/PL.ZIPPZP.11839/280106-POG/1POG

strefa planistyczna	PL.ZIPPZP.11839_280106-POG_1POG-24SR_20260520T074756
identifier	https://www.gov.pl/zagospodarowanieprzestrzenne/app/StrefaPlanistyczna/PL.ZIPPZP.11839/280106-POG/1POG-24SR/20260520T074756
przestrzen nazw	PL.ZIPPZP.11839/280106-POG
lokalny id	1POG-24SR
wersja id	20260520T074756
poczatek wersji obiektu	2026-05-20T07:47:56
nazwa	strefa produkcji rolniczej
oznaczenie	24SR
symbol	SR
obowiazuje od	2026-08-31
obowiazuje do	obecnie
status	w trakcie przyjmowania https://inspire.ec.europa.eu/codelist/ProcessStepGeneralValue/adoption
charakter ustalenia	ogólnie wiążące https://inspire.ec.europa.eu/codelist/RegulationNatureValue/generallyBinding
profil podstawowy	teren produkcji w gospodarstwach rolnych teren wielkotowarowej produkcji rolnej teren akwakultury i obsługi rybactwa teren komunikacji teren ogrodów działkowych teren infrastruktury technicznej
profil dodatkowy	teren rolnictwa z zakazem zabudowy teren zieleni naturalnej teren lasu teren wód

maksymalna nadziemna intensywnosc zabudowy	1.4
maksymalny udzial powierzchni zabudowy	60%
maksymalna wysokosc zabudowy	15.0 m
minimalny udzial powierzchni biologicznie czynnej	30%
geometria Nie można pobrać podglądu podkładu mapowego. Usługa WMTS jest teraz niedostępna.	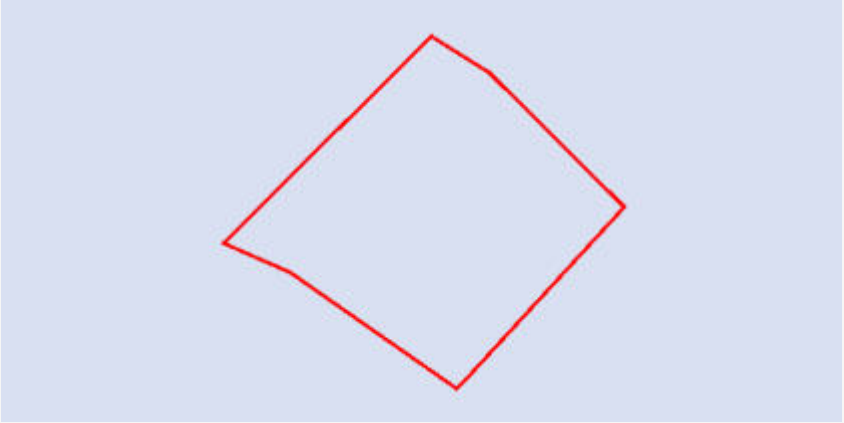
plan	https://www.gov.pl/zagospodarowanieprzestrzenne/app/AktPlanowaniaPrzestrzennego/PL.ZIPPZP.11839/280106-POG/1POG

strefa planistyczna	PL.ZIPPZP.11839_280106-POG_1POG-24SO_20251120T123248
identifier	https://www.gov.pl/zagospodarowanieprzestrzenne/app/StrefaPlanistyczna/PL.ZIPPZP.11839/280106-POG/1POG-24SO/20251120T123248
przestrzen nazw	PL.ZIPPZP.11839/280106-POG
lokalny id	1POG-24SO
wersja id	20251120T123248
poczatek wersji obiektu	2025-11-20T12:32:48
nazwa	strefa otwarta
oznaczenie	24SO
symbol	SO
obowiazuje od	2026-08-31
obowiazuje do	obecnie
status	w trakcie przyjmowania https://inspire.ec.europa.eu/codelist/ProcessStepGeneralValue/adoption
charakter ustalenia	ogólnie wiążące https://inspire.ec.europa.eu/codelist/RegulationNatureValue/generallyBinding
profil podstawowy	teren rolnictwa z zakazem zabudowy teren lasu teren zieleni naturalnej teren wód teren komunikacji teren ogrodów działkowych teren infrastruktury technicznej
geometria	

plan	https://www.gov.pl/zagospodarowanieprzestrzenne/app/AktPlanowaniaPrzestrzennego/PL.ZIPPZP.11839/280106-POG/1POG

strefa planistyczna	PL.ZIPPZP.11839_280106-POG_1POG-25SI_20251119T115229
identifier	https://www.gov.pl/zagospodarowanieprzestrzenne/app/StrefaPlanistyczna/PL.ZIPPZP.11839/280106-POG/1POG-25SI/20251119T115229
przestrzen nazw	PL.ZIPPZP.11839/280106-POG
lokalny id	1POG-25SI
wersja id	20251119T115229
poczatek wersji obiektu	2025-11-19T11:52:29
nazwa	strefa infrastrukturalna
oznaczenie	25SI
symbol	SI
obowiazuje od	2026-08-31
obowiazuje do	obecnie
status	w trakcie przyjmowania https://inspire.ec.europa.eu/codelist/ProcessStepGeneralValue/adoption
charakter ustalenia	ogólnie wiążące https://inspire.ec.europa.eu/codelist/RegulationNatureValue/generallyBinding
profil podstawowy	teren infrastruktury technicznej teren komunikacji teren ogrodów działkowych
profil dodatkowy	teren zieleni naturalnej teren lasu teren wód
minimalny udzial powierzchni biologicznie czynnej	20%
geometria Nie można pobrać podglądu podkładu mapowego. Usługa WMTS jest teraz niedostępna.	

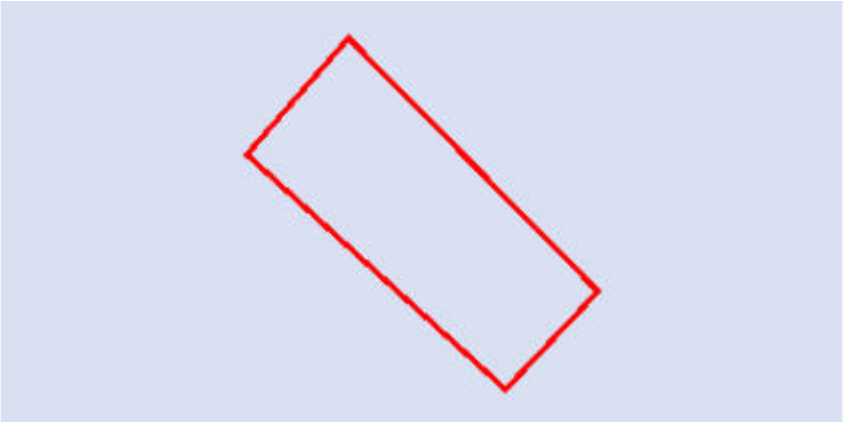

plan	https://www.gov.pl/zagospodarowanieprzestrzenne/app/AktPlanowaniaPrzestrzennego/PL.ZIPPZP.11839/280106-POG/1POG
strefa planistyczna	PL.ZIPPZP.11839_280106-POG_1POG-25SW_20251015T085538
identifier	https://www.gov.pl/zagospodarowanieprzestrzenne/app/StrefaPlanistyczna/PL.ZIPPZP.11839/280106-POG/1POG-25SW/20251015T085538
przestrzen nazw	PL.ZIPPZP.11839/280106-POG
lokalny id	1POG-25SW
wersja id	20251015T085538
poczatek wersji obiektu	2025-10-15T08:55:38
nazwa	strefa wielofunkcyjna z zabudową mieszkaniową wielorodzinną
oznaczenie	25SW
symbol	SW
obowiazuje od	2026-08-31
obowiazuje do	obecnie
status	w trakcie przyjmowania https://inspire.ec.europa.eu/codelist/ProcessStepGeneralValue/adoption
charakter ustalenia	ogólnie wiążące https://inspire.ec.europa.eu/codelist/RegulationNatureValue/generallyBinding
profil podstawowy	teren zabudowy mieszkaniowej wielorodzinnej teren usług teren komunikacji teren zieleni urządzonej teren ogrodów działkowych teren infrastruktury technicznej
profil dodatkowy	teren zabudowy mieszkaniowej jednorodzinnej teren zieleni naturalnej teren lasu teren wód
maksymalna nadziemna intensywnosc zabudowy	2
maksymalny udzial powierzchni zabudowy	50%
maksymalna wysokosc zabudowy	16.0 m
minimalny udzial powierzchni	

biologicznie czynnej	30%
geometria Nie można pobrać podglądu podkładu mapowego. Usługa WMTS jest teraz niedostępna.	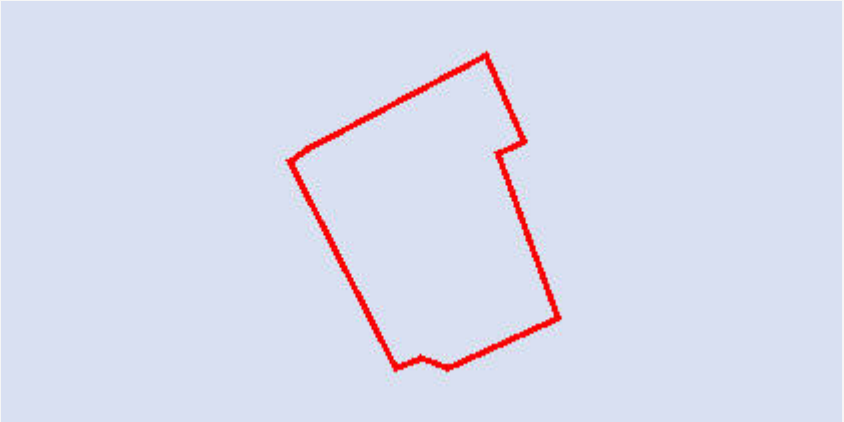
plan	https://www.gov.pl/zagospodarowanieprzestrzenne/app/AktPlanowaniaPrzestrzennego/PL.ZIPPZP.11839/280106-POG/1POG

strefa planistyczna	PL.ZIPPZP.11839_280106-POG_1POG-25SJ_20251009T131405
identifier	https://www.gov.pl/zagospodarowanieprzestrzenne/app/StrefaPlanistyczna/PL.ZIPPZP.11839/280106-POG/1POG-25SJ/20251009T131405
przestrzen nazw	PL.ZIPPZP.11839/280106-POG
lokalny id	1POG-25SJ
wersja id	20251009T131405
poczatek wersji obiektu	2025-10-09T13:14:05
nazwa	strefa wielofunkcyjna z zabudową mieszkaniową jednorodzinną
oznaczenie	25SJ
symbol	SJ
obowiazuje od	2026-08-31
obowiazuje do	obecnie
status	w trakcie przyjmowania https://inspire.ec.europa.eu/codelist/ProcessStepGeneralValue/adoption
charakter ustalenia	ogólnie wiążące https://inspire.ec.europa.eu/codelist/RegulationNatureValue/generallyBinding
profil podstawowy	teren zabudowy mieszkaniowej jednorodzinnej teren usług teren komunikacji teren zieleni urządzonej teren ogrodów działkowych teren infrastruktury technicznej
profil dodatkowy	teren zabudowy letniskowej lub rekreacji indywidualnej teren zieleni naturalnej teren lasu teren wód
maksymalna nadziemna intensywnosc zabudowy	0.8
maksymalny udzial powierzchni zabudowy	30%
maksymalna wysokosc zabudowy	10.0 m

minimalny udzial powierzchni biologicznie czynnej	40%
geometria	
plan	https://www.gov.pl/zagospodarowanieprzestrzenne/app/AktPlanowaniaPrzestrzennego/PL.ZIPPZP.11839/280106-POG/1POG
strefa planistyczna	PL.ZIPPZP.11839_280106-POG_1POG-25SZ_20250901T114317
identifier	https://www.gov.pl/zagospodarowanieprzestrzenne/app/StrefaPlanistyczna/PL.ZIPPZP.11839/280106-POG/1POG-25SZ/20250901T114317
przestrzen nazw	PL.ZIPPZP.11839/280106-POG
lokalny id	1POG-25SZ
wersja id	20250901T114317
poczatek wersji obiektu	2025-09-01T11:43:17
nazwa	strefa wielofunkcyjna z zabudową zagrodową
oznaczenie	25SZ
symbol	SZ
obowiazuje od	2026-08-31
obowiazuje do	obecnie
status	w trakcie przyjmowania https://inspire.ec.europa.eu/codelist/ProcessStepGeneralValue/adoption
charakter ustalenia	ogólnie wiążące https://inspire.ec.europa.eu/codelist/RegulationNatureValue/generallyBinding
profil podstawowy	teren zabudowy zagrodowej teren produkcji w gospodarstwach rolnych teren akwakultury i obsługi rybactwa teren komunikacji teren zieleni urządzonej teren ogrodów działkowych teren infrastruktury technicznej
profil dodatkowy	teren usług teren zieleni naturalnej teren lasu teren wód
maksymalna nadziemna intensywnosc zabudowy	0.8
maksymalny udzial powierzchni	

zabudowy	30%
maksymalna wysokosc zabudowy	12.0 m
minimalny udzial powierzchni biologicznie czynnej	40%
geometria Nie można pobrać podglądu podkładu mapowego. Usługa WMTS jest teraz niedostępna.	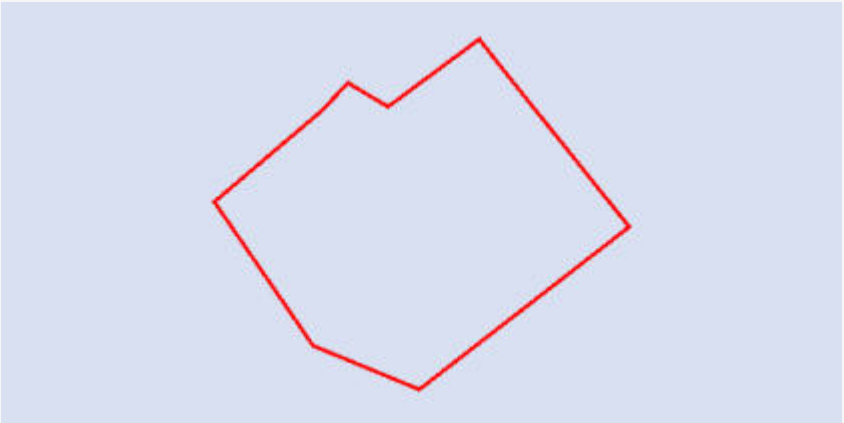
plan	https://www.gov.pl/zagospodarowanieprzestrzenne/app/AktPlanowaniaPrzestrzennego/PL.ZIPPZP.11839/280106-POG/1POG

strefa planistyczna	PL.ZIPPZP.11839_280106-POG_1POG-25SN_20251118T115030
identifier	https://www.gov.pl/zagospodarowanieprzestrzenne/app/StrefaPlanistyczna/PL.ZIPPZP.11839/280106-POG/1POG-25SN/20251118T115030
przestrzen nazw	PL.ZIPPZP.11839/280106-POG
lokalny id	1POG-25SN
wersja id	20251118T115030
poczatek wersji obiektu	2025-11-18T11:50:30
nazwa	strefa zieleni i rekreacji
oznaczenie	25SN
symbol	SN
obowiazuje od	2026-08-31
obowiazuje do	obecnie
status	w trakcie przyjmowania https://inspire.ec.europa.eu/codelist/ProcessStepGeneralValue/adoption
charakter ustalenia	ogólnie wiążące https://inspire.ec.europa.eu/codelist/RegulationNatureValue/generallyBinding
profil podstawowy	teren zieleni urządzonej teren plaży teren wód teren komunikacji teren ogrodów działkowych teren infrastruktury technicznej
profil dodatkowy	teren usług sportu i rekreacji teren zieleni naturalnej teren lasu
maksymalna nadziemna intensywnosc zabudowy	0.8

maksymalny udzial powierzchni zabudowy	30%
maksymalna wysokosc zabudowy	10.0 m
minimalny udzial powierzchni biologicznie czynnej	50%
geometria	
plan	https://www.gov.pl/zagospodarowanieprzestrzenne/app/AktPlanowaniaPrzestrzennego/PL.ZIPPZP.11839/280106-POG/1POG

strefa planistyczna	PL.ZIPPZP.11839_280106-POG_1POG-25SU_20250901T075010
identifier	https://www.gov.pl/zagospodarowanieprzestrzenne/app/StrefaPlanistyczna/PL.ZIPPZP.11839/280106-POG/1POG-25SU/20250901T075010
przestrzen nazw	PL.ZIPPZP.11839/280106-POG
lokalny id	1POG-25SU
wersja id	20250901T075010
poczatek wersji obiektu	2025-09-01T07:50:10
nazwa	strefa usługowa
oznaczenie	25SU
symbol	SU
obowiazuje od	2026-08-31
obowiazuje do	obecnie
status	w trakcie przyjmowania https://inspire.ec.europa.eu/codelist/ProcessStepGeneralValue/adoption
charakter ustalenia	ogólnie wiążące https://inspire.ec.europa.eu/codelist/RegulationNatureValue/generallyBinding
profil podstawowy	teren usług teren komunikacji teren zieleni urządzonej teren ogrodów działkowych teren infrastruktury technicznej
profil dodatkowy	teren składów i magazynów teren elektrowni słonecznej teren zieleni naturalnej teren lasu teren wód
maksymalna nadziemna	

intensywnosc zabudowy	1.2
maksymalny udzial powierzchni zabudowy	40%
maksymalna wysokosc zabudowy	12.0 m
minimalny udzial powierzchni biologicznie czynnej	30%
geometria Nie można pobrać podglądu podkładu mapowego. Usługa WMTS jest teraz niedostępna.	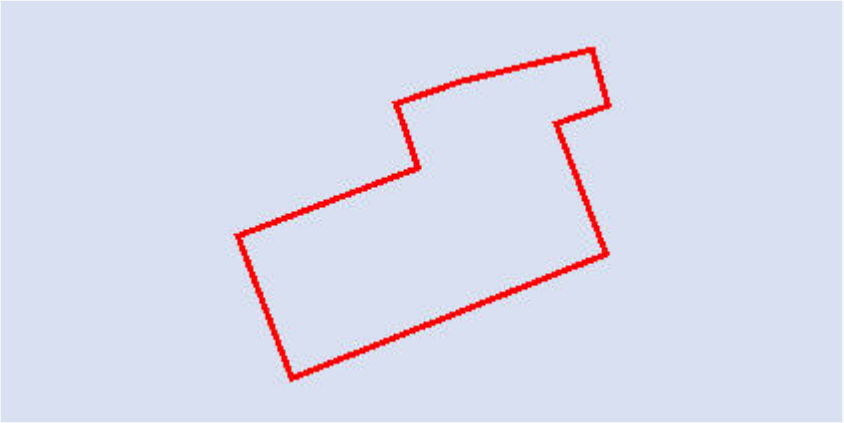
plan	https://www.gov.pl/zagospodarowanieprzestrzenne/app/AktPlanowaniaPrzestrzennego/PL.ZIPPZP.11839/280106-POG/1POG

strefa planistyczna	PL.ZIPPZP.11839_280106-POG_1POG-25SR_20260520T092403
identifier	https://www.gov.pl/zagospodarowanieprzestrzenne/app/StrefaPlanistyczna/PL.ZIPPZP.11839/280106-POG/1POG-25SR/20260520T092403
przestrzen nazw	PL.ZIPPZP.11839/280106-POG
lokalny id	1POG-25SR
wersja id	20260520T092403
poczatek wersji obiektu	2026-05-20T09:24:03
nazwa	strefa produkcji rolniczej
oznaczenie	25SR
symbol	SR
obowiazuje od	2026-08-31
obowiazuje do	obecnie
status	w trakcie przyjmowania https://inspire.ec.europa.eu/codelist/ProcessStepGeneralValue/adoption
charakter ustalenia	ogólnie wiążące https://inspire.ec.europa.eu/codelist/RegulationNatureValue/generallyBinding
profil podstawowy	teren produkcji w gospodarstwach rolnych teren wielkotowarowej produkcji rolnej teren akwakultury i obsługi rybactwa teren komunikacji teren ogrodów działkowych teren infrastruktury technicznej
profil dodatkowy	teren rolnictwa z zakazem zabudowy teren zieleni naturalnej teren lasu teren wód

maksymalna nadziemna intensywnosc zabudowy	1.4
maksymalny udzial powierzchni zabudowy	60%
maksymalna wysokosc zabudowy	15.0 m
minimalny udzial powierzchni biologicznie czynnej	30%
geometria Nie można pobrać podglądu podkładu mapowego. Usługa WMTS jest teraz niedostępna.	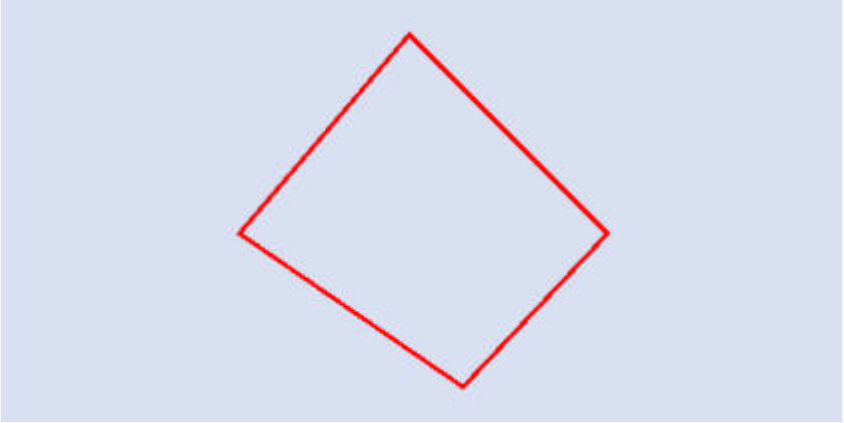
plan	https://www.gov.pl/zagospodarowanieprzestrzenne/app/AktPlanowaniaPrzestrzennego/PL.ZIPPZP.11839/280106-POG/1POG

strefa planistyczna	PL.ZIPPZP.11839_280106-POG_1POG-25SO_20251031T132843
identifier	https://www.gov.pl/zagospodarowanieprzestrzenne/app/StrefaPlanistyczna/PL.ZIPPZP.11839/280106-POG/1POG-25SO/20251031T132843
przestrzen nazw	PL.ZIPPZP.11839/280106-POG
lokalny id	1POG-25SO
wersja id	20251031T132843
poczatek wersji obiektu	2025-10-31T13:28:43
nazwa	strefa otwarta
oznaczenie	25SO
symbol	SO
obowiazuje od	2026-08-31
obowiazuje do	obecnie
status	w trakcie przyjmowania https://inspire.ec.europa.eu/codelist/ProcessStepGeneralValue/adoption
charakter ustalenia	ogólnie wiążące https://inspire.ec.europa.eu/codelist/RegulationNatureValue/generallyBinding
profil podstawowy	teren rolnictwa z zakazem zabudowy teren lasu teren zieleni naturalnej teren wód teren komunikacji teren ogrodów działkowych teren infrastruktury technicznej
profil dodatkowy	teren elektrowni słonecznej

geometria Nie można pobrać podglądu podkładu mapowego. Usługa WMTS jest teraz niedostępna.	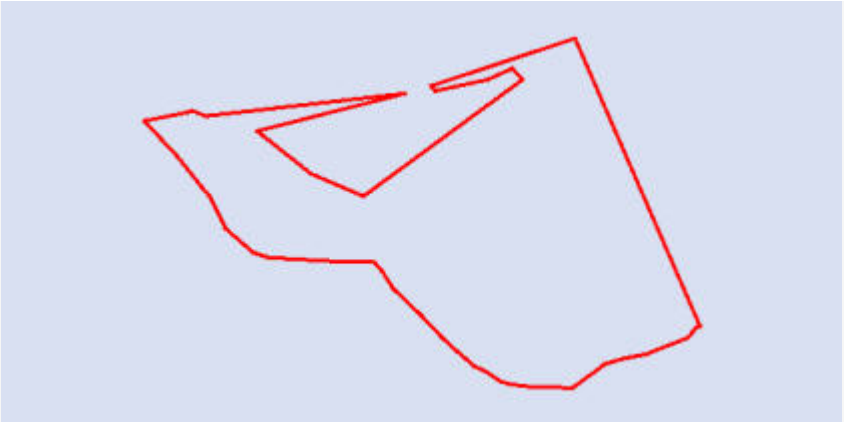
plan	https://www.gov.pl/zagospodarowanieprzestrzenne/app/AktPlanowaniaPrzestrzennego/PL.ZIPPZP.11839/280106-POG/1POG

strefa planistyczna	PL.ZIPPZP.11839_280106-POG_1POG-26SI_20251118T112236
identifier	https://www.gov.pl/zagospodarowanieprzestrzenne/app/StrefaPlanistyczna/PL.ZIPPZP.11839/280106-POG/1POG-26SI/20251118T112236
przestrzen nazw	PL.ZIPPZP.11839/280106-POG
lokalny id	1POG-26SI
wersja id	20251118T112236
poczatek wersji obiektu	2025-11-18T11:22:36
nazwa	strefa infrastrukturalna
oznaczenie	26SI
symbol	SI
obowiazuje od	2026-08-31
obowiazuje do	obecnie
status	w trakcie przyjmowania https://inspire.ec.europa.eu/codelist/ProcessStepGeneralValue/adoption
charakter ustalenia	ogólnie wiążące https://inspire.ec.europa.eu/codelist/RegulationNatureValue/generallyBinding
profil podstawowy	teren infrastruktury technicznej teren komunikacji teren ogrodów działkowych
profil dodatkowy	teren zieleni naturalnej teren lasu teren wód
maksymalna nadziemna intensywnosc zabudowy	1.4
maksymalny udzial powierzchni zabudowy	70%
maksymalna wysokosc zabudowy	12.0 m
minimalny udzial powierzchni biologicznie czynnej	20%
geometria	

plan	https://www.gov.pl/zagospodarowanieprzestrzenne/app/AktPlanowaniaPrzestrzennego/PL.ZIPPZP.11839/280106-POG/1POG

strefa planistyczna	PL.ZIPPZP.11839_280106-POG_1POG-26SJ_20251127T133401
identifier	https://www.gov.pl/zagospodarowanieprzestrzenne/app/StrefaPlanistyczna/PL.ZIPPZP.11839/280106-POG/1POG-26SJ/20251127T133401
przestrzen nazw	PL.ZIPPZP.11839/280106-POG
lokalny id	1POG-26SJ
wersja id	20251127T133401
poczatek wersji obiektu	2025-11-27T13:34:01
nazwa	strefa wielofunkcyjna z zabudową mieszkaniową jednorodzinną
oznaczenie	26SJ
symbol	SJ
obowiazuje od	2026-08-31
obowiazuje do	obecnie
status	w trakcie przyjmowania https://inspire.ec.europa.eu/codelist/ProcessStepGeneralValue/adoption
charakter ustalenia	ogólnie wiążące https://inspire.ec.europa.eu/codelist/RegulationNatureValue/generallyBinding
profil podstawowy	teren zabudowy mieszkaniowej jednorodzinnej teren usług teren komunikacji teren zieleni urządzonej teren ogrodów działkowych teren infrastruktury technicznej
profil dodatkowy	teren zieleni naturalnej teren lasu teren wód
maksymalna nadziemna intensywnosc zabudowy	0.8
maksymalny udzial powierzchni zabudowy	30%
maksymalna wysokosc zabudowy	10.0 m
minimalny udzial powierzchni biologicznie czynnej	40%

geometria Nie można pobrać podglądu podkładu mapowego. Usługa WMTS jest teraz niedostępna.	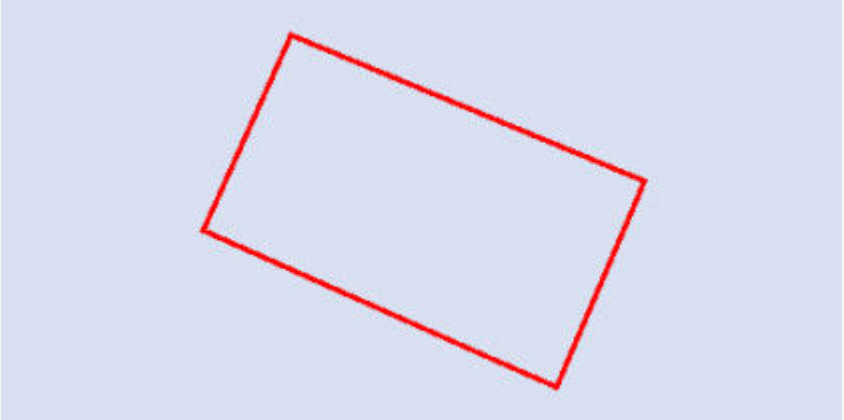
plan	https://www.gov.pl/zagospodarowanieprzestrzenne/app/AktPlanowaniaPrzestrzennego/PL.ZIPPZP.11839/280106-POG/1POG

strefa planistyczna	PL.ZIPPZP.11839_280106-POG_1POG-26SW_20260619T105211
identifier	https://www.gov.pl/zagospodarowanieprzestrzenne/app/StrefaPlanistyczna/PL.ZIPPZP.11839/280106-POG/1POG-26SW/20260619T105211
przestrzen nazw	PL.ZIPPZP.11839/280106-POG
lokalny id	1POG-26SW
wersja id	20260619T105211
poczatek wersji obiektu	2026-06-19T10:52:11
nazwa	strefa wielofunkcyjna z zabudową mieszkaniową wielorodzinną
oznaczenie	26SW
symbol	SW
obowiazuje od	2026-08-31
obowiazuje do	obecnie
status	w trakcie przyjmowania https://inspire.ec.europa.eu/codelist/ProcessStepGeneralValue/adoption
charakter ustalenia	ogólnie wiążące https://inspire.ec.europa.eu/codelist/RegulationNatureValue/generallyBinding
profil podstawowy	teren zabudowy mieszkaniowej wielorodzinnej teren usług teren komunikacji teren zieleni urządzonej teren ogrodów działkowych teren infrastruktury technicznej
profil dodatkowy	teren zabudowy mieszkaniowej jednorodzinnej teren zieleni naturalnej teren lasu teren wód
maksymalna nadziemna intensywnosc zabudowy	2
maksymalny udzial powierzchni zabudowy	50%
maksymalna wysokosc zabudowy	16.0 m

minimalny udzial powierzchni biologicznie czynnej	30%
geometria	
plan	https://www.gov.pl/zagospodarowanieprzestrzenne/app/AktPlanowaniaPrzestrzennego/PL.ZIPPZP.11839/280106-POG/1POG

strefa planistyczna	PL.ZIPPZP.11839_280106-POG_1POG-26SZ_20250901T114640
identifier	https://www.gov.pl/zagospodarowanieprzestrzenne/app/StrefaPlanistyczna/PL.ZIPPZP.11839/280106-POG/1POG-26SZ/20250901T114640
przestrzen nazw	PL.ZIPPZP.11839/280106-POG
lokalny id	1POG-26SZ
wersja id	20250901T114640
poczatek wersji obiektu	2025-09-01T11:46:40
nazwa	strefa wielofunkcyjna z zabudową zagrodową
oznaczenie	26SZ
symbol	SZ
obowiazuje od	2026-08-31
obowiazuje do	obecnie
status	w trakcie przyjmowania https://inspire.ec.europa.eu/codelist/ProcessStepGeneralValue/adoption
charakter ustalenia	ogólnie wiążące https://inspire.ec.europa.eu/codelist/RegulationNatureValue/generallyBinding
profil podstawowy	teren zabudowy zagrodowej teren produkcji w gospodarstwach rolnych teren akwakultury i obsługi rybactwa teren komunikacji teren zieleni urządzonej teren ogrodów działkowych teren infrastruktury technicznej
profil dodatkowy	teren usług teren zieleni naturalnej teren lasu teren wód
maksymalna nadziemna intensywnosc zabudowy	0.8
maksymalny udzial powierzchni	

zabudowy	30%
maksymalna wysokosc zabudowy	12.0 m
minimalny udzial powierzchni biologicznie czynnej	40%
geometria	
plan	https://www.gov.pl/zagospodarowanieprzestrzenne/app/AktPlanowaniaPrzestrzennego/PL.ZIPPZP.11839/280106-POG/1POG

strefa planistyczna	PL.ZIPPZP.11839_280106-POG_1POG-26SU_20251118T123601
identifier	https://www.gov.pl/zagospodarowanieprzestrzenne/app/StrefaPlanistyczna/PL.ZIPPZP.11839/280106-POG/1POG-26SU/20251118T123601
przestrzen nazw	PL.ZIPPZP.11839/280106-POG
lokalny id	1POG-26SU
wersja id	20251118T123601
poczatek wersji obiektu	2025-11-18T12:36:01
nazwa	strefa usługowa
oznaczenie	26SU
symbol	SU
obowiazuje od	2026-08-31
obowiazuje do	obecnie
status	w trakcie przyjmowania https://inspire.ec.europa.eu/codelist/ProcessStepGeneralValue/adoption
charakter ustalenia	ogólnie wiążące https://inspire.ec.europa.eu/codelist/RegulationNatureValue/generallyBinding
profil podstawowy	teren usług teren komunikacji teren zieleni urządzonej teren ogrodów działkowych teren infrastruktury technicznej
profil dodatkowy	teren składów i magazynów teren elektrowni słonecznej teren zieleni naturalnej teren lasu teren wód
maksymalna nadziemna intensywnosc zabudowy	1.2

maksymalny udzial powierzchni zabudowy	40%
maksymalna wysokosc zabudowy	12.0 m
minimalny udzial powierzchni biologicznie czynnej	30%
geometria Nie można pobrać podglądu podkładu mapowego. Usługa WMTS jest teraz niedostępna.	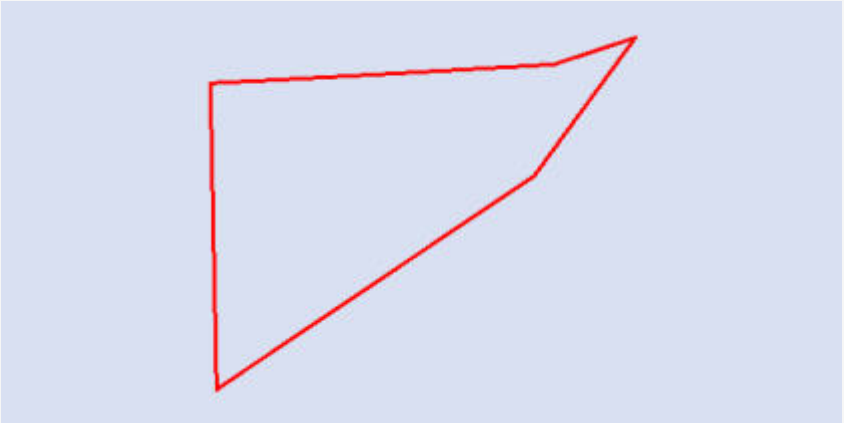
plan	https://www.gov.pl/zagospodarowanieprzestrzenne/app/AktPlanowaniaPrzestrzennego/PL.ZIPPZP.11839/280106-POG/1POG

strefa planistyczna	PL.ZIPPZP.11839_280106-POG_1POG-26SR_20260520T103415
identifier	https://www.gov.pl/zagospodarowanieprzestrzenne/app/StrefaPlanistyczna/PL.ZIPPZP.11839/280106-POG/1POG-26SR/20260520T103415
przestrzen nazw	PL.ZIPPZP.11839/280106-POG
lokalny id	1POG-26SR
wersja id	20260520T103415
poczatek wersji obiektu	2026-05-20T10:34:15
nazwa	strefa produkcji rolniczej
oznaczenie	26SR
symbol	SR
obowiazuje od	2026-08-31
obowiazuje do	obecnie
status	w trakcie przyjmowania https://inspire.ec.europa.eu/codelist/ProcessStepGeneralValue/adoption
charakter ustalenia	ogólnie wiążące https://inspire.ec.europa.eu/codelist/RegulationNatureValue/generallyBinding
profil podstawowy	teren produkcji w gospodarstwach rolnych teren wielkotowarowej produkcji rolnej teren akwakultury i obsługi rybactwa teren komunikacji teren ogrodów działkowych teren infrastruktury technicznej
profil dodatkowy	teren rolnictwa z zakazem zabudowy teren zieleni naturalnej teren lasu teren wód
maksymalna nadziemna	

intensywnosc zabudowy	1.4
maksymalny udzial powierzchni zabudowy	60%
maksymalna wysokosc zabudowy	15.0 m
minimalny udzial powierzchni biologicznie czynnej	30%
geometria	
plan	https://www.gov.pl/zagospodarowanieprzestrzenne/app/AktPlanowaniaPrzestrzennego/PL.ZIPPZP.11839/280106-POG/1POG

strefa planistyczna	PL.ZIPPZP.11839_280106-POG_1POG-26SO_20251031T133018
identifier	https://www.gov.pl/zagospodarowanieprzestrzenne/app/StrefaPlanistyczna/PL.ZIPPZP.11839/280106-POG/1POG-26SO/20251031T133018
przestrzen nazw	PL.ZIPPZP.11839/280106-POG
lokalny id	1POG-26SO
wersja id	20251031T133018
poczatek wersji obiektu	2025-10-31T13:30:18
nazwa	strefa otwarta
oznaczenie	26SO
symbol	SO
obowiazuje od	2026-08-31
obowiazuje do	obecnie
status	w trakcie przyjmowania https://inspire.ec.europa.eu/codelist/ProcessStepGeneralValue/adoption
charakter ustalenia	ogólnie wiążące https://inspire.ec.europa.eu/codelist/RegulationNatureValue/generallyBinding
profil podstawowy	teren rolnictwa z zakazem zabudowy teren lasu teren zieleni naturalnej teren wód teren komunikacji teren ogrodów działkowych teren infrastruktury technicznej
profil dodatkowy	teren elektrowni słonecznej
geometria	

Nie można pobrać podglądu podkładu mapowego. Usługa WMTS jest teraz niedostępna.	
plan	https://www.gov.pl/zagospodarowanieprzestrzenne/app/AktPlanowaniaPrzestrzennego/PL.ZIPPZP.11839/280106-POG/1POG

strefa planistyczna	PL.ZIPPZP.11839_280106-POG_1POG-26SN_20260313T141145
identifier	https://www.gov.pl/zagospodarowanieprzestrzenne/app/StrefaPlanistyczna/PL.ZIPPZP.11839/280106-POG/1POG-26SN/20260313T141145
przestrzen nazw	PL.ZIPPZP.11839/280106-POG
lokalny id	1POG-26SN
wersja id	20260313T141145
poczatek wersji obiektu	2026-03-13T14:11:45
nazwa	strefa zieleni i rekreacji
oznaczenie	26SN
symbol	SN
obowiazuje od	2026-08-31
obowiazuje do	obecnie
status	w trakcie przyjmowania https://inspire.ec.europa.eu/codelist/ProcessStepGeneralValue/adoption
charakter ustalenia	ogólnie wiążące https://inspire.ec.europa.eu/codelist/RegulationNatureValue/generallyBinding
profil podstawowy	teren zieleni urządzonej teren plaży teren wód teren komunikacji teren ogrodów działkowych teren infrastruktury technicznej
minimalny udzial powierzchni biologicznie czynnej	50%
geometria	

plan	https://www.gov.pl/zagospodarowanieprzestrzenne/app/AktPlanowaniaPrzestrzennego/PL.ZIPPZP.11839/280106-POG/1POG
strefa planistyczna	PL.ZIPPZP.11839_280106-POG_1POG-27SI_20251119T115837
identifier	https://www.gov.pl/zagospodarowanieprzestrzenne/app/StrefaPlanistyczna/PL.ZIPPZP.11839/280106-POG/1POG-27SI/20251119T115837
przestrzen nazw	PL.ZIPPZP.11839/280106-POG
lokalny id	1POG-27SI
wersja id	20251119T115837
poczatek wersji obiektu	2025-11-19T11:58:37
nazwa	strefa infrastrukturalna
oznaczenie	27SI
symbol	SI
obowiazuje od	2026-08-31
obowiazuje do	obecnie
status	w trakcie przyjmowania https://inspire.ec.europa.eu/codelist/ProcessStepGeneralValue/adoption
charakter ustalenia	ogólnie wiążące https://inspire.ec.europa.eu/codelist/RegulationNatureValue/generallyBinding
profil podstawowy	teren infrastruktury technicznej teren komunikacji teren ogrodów działkowych
profil dodatkowy	teren zieleni naturalnej teren lasu teren wód
maksymalna nadziemna intensywnosc zabudowy	1.4
maksymalny udzial powierzchni zabudowy	70%
maksymalna wysokosc zabudowy	12.0 m
minimalny udzial powierzchni biologicznie czynnej	20%
geometria	

plan	https://www.gov.pl/zagospodarowanieprzestrzenne/app/AktPlanowaniaPrzestrzennego/PL.ZIPPZP.11839/280106-POG/1POG
strefa planistyczna	PL.ZIPPZP.11839_280106-POG_1POG-27SJ_20260313T123146
identifier	https://www.gov.pl/zagospodarowanieprzestrzenne/app/StrefaPlanistyczna/PL.ZIPPZP.11839/280106-POG/1POG-27SJ/20260313T123146
przestrzen nazw	PL.ZIPPZP.11839/280106-POG
lokalny id	1POG-27SJ
wersja id	20260313T123146
poczatek wersji obiektu	2026-03-13T12:31:46
nazwa	strefa wielofunkcyjna z zabudową mieszkaniową jednorodzinną
oznaczenie	27SJ
symbol	SJ
obowiazuje od	2026-08-31
obowiazuje do	obecnie
status	w trakcie przyjmowania https://inspire.ec.europa.eu/codelist/ProcessStepGeneralValue/adoption
charakter ustalenia	ogólnie wiążące https://inspire.ec.europa.eu/codelist/RegulationNatureValue/generallyBinding
profil podstawowy	teren zabudowy mieszkaniowej jednorodzinnej teren usług teren komunikacji teren zieleni urządzonej teren ogrodów działkowych teren infrastruktury technicznej
profil dodatkowy	teren zieleni naturalnej teren lasu teren wód
maksymalna nadziemna intensywnosc zabudowy	0.8
maksymalny udzial powierzchni zabudowy	30%
maksymalna wysokosc zabudowy	10.0 m
minimalny udzial powierzchni biologicznie czynnej	40%

geometria	
plan	https://www.gov.pl/zagospodarowanieprzestrzenne/app/AktPlanowaniaPrzestrzennego/PL.ZIPPZP.11839/280106-POG/1POG
strefa planistyczna	PL.ZIPPZP.11839_280106-POG_1POG-27SW_20260313T130843
identifier	https://www.gov.pl/zagospodarowanieprzestrzenne/app/StrefaPlanistyczna/PL.ZIPPZP.11839/280106-POG/1POG-27SW/20260313T130843
przestrzen nazw	PL.ZIPPZP.11839/280106-POG
lokalny id	1POG-27SW
wersja id	20260313T130843
poczatek wersji obiektu	2026-03-13T13:08:43
nazwa	strefa wielofunkcyjna z zabudową mieszkaniową wielorodzinną
oznaczenie	27SW
symbol	SW
obowiazuje od	2026-08-31
obowiazuje do	obecnie
status	w trakcie przyjmowania https://inspire.ec.europa.eu/codelist/ProcessStepGeneralValue/adoption
charakter ustalenia	ogólnie wiążące https://inspire.ec.europa.eu/codelist/RegulationNatureValue/generallyBinding
profil podstawowy	teren zabudowy mieszkaniowej wielorodzinnej teren usług teren komunikacji teren zieleni urządzonej teren ogrodów działkowych teren infrastruktury technicznej
profil dodatkowy	teren zabudowy mieszkaniowej jednorodzinnej teren zieleni naturalnej teren lasu teren wód
maksymalna nadziemna intensywnosc zabudowy	2
maksymalny udzial powierzchni zabudowy	50%
maksymalna wysokosc zabudowy	16.0 m

minimalny udzial powierzchni biologicznie czynnej	30%
geometria	
plan	https://www.gov.pl/zagospodarowanieprzestrzenne/app/AktPlanowaniaPrzestrzennego/PL.ZIPPZP.11839/280106-POG/1POG

strefa planistyczna	PL.ZIPPZP.11839_280106-POG_1POG-27SZ_20250901T115038
identifier	https://www.gov.pl/zagospodarowanieprzestrzenne/app/StrefaPlanistyczna/PL.ZIPPZP.11839/280106-POG/1POG-27SZ/20250901T115038
przestrzen nazw	PL.ZIPPZP.11839/280106-POG
lokalny id	1POG-27SZ
wersja id	20250901T115038
poczatek wersji obiektu	2025-09-01T11:50:38
nazwa	strefa wielofunkcyjna z zabudową zagrodową
oznaczenie	27SZ
symbol	SZ
obowiazuje od	2026-08-31
obowiazuje do	obecnie
status	w trakcie przyjmowania https://inspire.ec.europa.eu/codelist/ProcessStepGeneralValue/adoption
charakter ustalenia	ogólnie wiążące https://inspire.ec.europa.eu/codelist/RegulationNatureValue/generallyBinding
profil podstawowy	teren zabudowy zagrodowej teren produkcji w gospodarstwach rolnych teren akwakultury i obsługi rybactwa teren komunikacji teren zieleni urządzonej teren ogrodów działkowych teren infrastruktury technicznej
profil dodatkowy	teren usług teren zieleni naturalnej teren lasu teren wód
maksymalna nadziemna intensywnosc zabudowy	0.8
maksymalny udzial powierzchni	

zabudowy	30%
maksymalna wysokosc zabudowy	12.0 m
minimalny udzial powierzchni biologicznie czynnej	40%
geometria Nie można pobrać podglądu podkładu mapowego. Usługa WMTS jest teraz niedostępna.	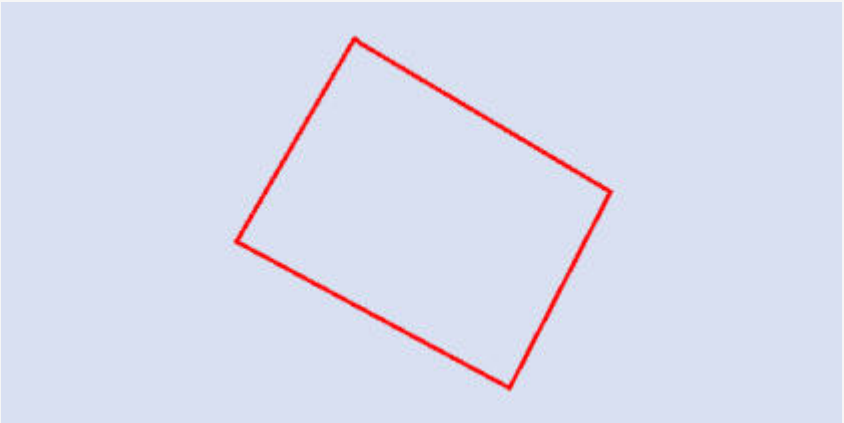
plan	https://www.gov.pl/zagospodarowanieprzestrzenne/app/AktPlanowaniaPrzestrzennego/PL.ZIPPZP.11839/280106-POG/1POG

strefa planistyczna	PL.ZIPPZP.11839_280106-POG_1POG-27SN_20251015T095812
identifier	https://www.gov.pl/zagospodarowanieprzestrzenne/app/StrefaPlanistyczna/PL.ZIPPZP.11839/280106-POG/1POG-27SN/20251015T095812
przestrzen nazw	PL.ZIPPZP.11839/280106-POG
lokalny id	1POG-27SN
wersja id	20251015T095812
poczatek wersji obiektu	2025-10-15T09:58:12
nazwa	strefa zieleni i rekreacji
oznaczenie	27SN
symbol	SN
obowiazuje od	2026-08-31
obowiazuje do	obecnie
status	w trakcie przyjmowania https://inspire.ec.europa.eu/codelist/ProcessStepGeneralValue/adoption
charakter ustalenia	ogólnie wiążące https://inspire.ec.europa.eu/codelist/RegulationNatureValue/generallyBinding
profil podstawowy	teren zieleni urządzonej teren plaży teren wód teren komunikacji teren ogrodów działkowych teren infrastruktury technicznej
profil dodatkowy	teren usług sportu i rekreacji teren zieleni naturalnej teren lasu
maksymalna nadziemna intensywnosc zabudowy	0.8

maksymalny udzial powierzchni zabudowy	30%
maksymalna wysokosc zabudowy	10.0 m
minimalny udzial powierzchni biologicznie czynnej	50%
geometria	
plan	https://www.gov.pl/zagospodarowanieprzestrzenne/app/AktPlanowaniaPrzestrzennego/PL.ZIPPZP.11839/280106-POG/1POG

strefa planistyczna	PL.ZIPPZP.11839_280106-POG_1POG-27SU_20260313T124816
identifier	https://www.gov.pl/zagospodarowanieprzestrzenne/app/StrefaPlanistyczna/PL.ZIPPZP.11839/280106-POG/1POG-27SU/20260313T124816
przestrzen nazw	PL.ZIPPZP.11839/280106-POG
lokalny id	1POG-27SU
wersja id	20260313T124816
poczatek wersji obiektu	2026-03-13T12:48:16
nazwa	strefa usługowa
oznaczenie	27SU
symbol	SU
obowiazuje od	2026-08-31
obowiazuje do	obecnie
status	w trakcie przyjmowania https://inspire.ec.europa.eu/codelist/ProcessStepGeneralValue/adoption
charakter ustalenia	ogólnie wiążące https://inspire.ec.europa.eu/codelist/RegulationNatureValue/generallyBinding
profil podstawowy	teren usług teren komunikacji teren zieleni urządzonej teren ogrodów działkowych teren infrastruktury technicznej
profil dodatkowy	teren składów i magazynów teren elektrowni słonecznej teren zieleni naturalnej teren lasu teren wód
maksymalna nadziemna	

intensywnosc zabudowy	1.2
maksymalny udzial powierzchni zabudowy	40%
maksymalna wysokosc zabudowy	12.0 m
minimalny udzial powierzchni biologicznie czynnej	30%
geometria Nie można pobrać podglądu podkładu mapowego. Usługa WMTS jest teraz niedostępna.	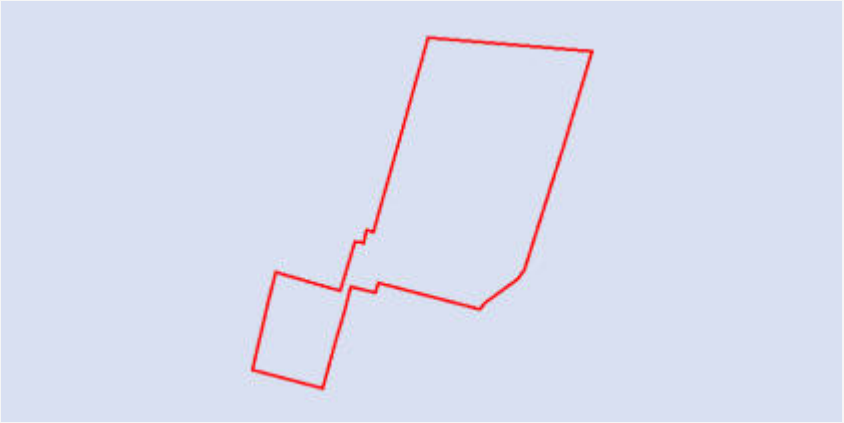
plan	https://www.gov.pl/zagospodarowanieprzestrzenne/app/AktPlanowaniaPrzestrzennego/PL.ZIPPZP.11839/280106-POG/1POG

strefa planistyczna	PL.ZIPPZP.11839_280106-POG_1POG-27SR_20260520T103224
identifier	https://www.gov.pl/zagospodarowanieprzestrzenne/app/StrefaPlanistyczna/PL.ZIPPZP.11839/280106-POG/1POG-27SR/20260520T103224
przestrzen nazw	PL.ZIPPZP.11839/280106-POG
lokalny id	1POG-27SR
wersja id	20260520T103224
poczatek wersji obiektu	2026-05-20T10:32:24
nazwa	strefa produkcji rolniczej
oznaczenie	27SR
symbol	SR
obowiazuje od	2026-08-31
obowiazuje do	obecnie
status	w trakcie przyjmowania https://inspire.ec.europa.eu/codelist/ProcessStepGeneralValue/adoption
charakter ustalenia	ogólnie wiążące https://inspire.ec.europa.eu/codelist/RegulationNatureValue/generallyBinding
profil podstawowy	teren produkcji w gospodarstwach rolnych teren wielkotowarowej produkcji rolnej teren akwakultury i obsługi rybactwa teren komunikacji teren ogrodów działkowych teren infrastruktury technicznej
profil dodatkowy	teren rolnictwa z zakazem zabudowy teren zieleni naturalnej teren lasu teren wód

maksymalna nadziemna intensywnosc zabudowy	1.4
maksymalny udzial powierzchni zabudowy	60%
maksymalna wysokosc zabudowy	15.0 m
minimalny udzial powierzchni biologicznie czynnej	30%
geometria	
plan	https://www.gov.pl/zagospodarowanieprzestrzenne/app/AktPlanowaniaPrzestrzennego/PL.ZIPPZP.11839/280106-POG/1POG

strefa planistyczna	PL.ZIPPZP.11839_280106-POG_1POG-27SO_20260120T133924
identifier	https://www.gov.pl/zagospodarowanieprzestrzenne/app/StrefaPlanistyczna/PL.ZIPPZP.11839/280106-POG/1POG-27SO/20260120T133924
przestrzen nazw	PL.ZIPPZP.11839/280106-POG
lokalny id	1POG-27SO
wersja id	20260120T133924
poczatek wersji obiektu	2026-01-20T13:39:24
nazwa	strefa otwarta
oznaczenie	27SO
symbol	SO
obowiazuje od	2026-08-31
obowiazuje do	obecnie
status	w trakcie przyjmowania https://inspire.ec.europa.eu/codelist/ProcessStepGeneralValue/adoption
charakter ustalenia	ogólnie wiążące https://inspire.ec.europa.eu/codelist/RegulationNatureValue/generallyBinding
profil podstawowy	teren rolnictwa z zakazem zabudowy teren lasu teren zieleni naturalnej teren wód teren komunikacji teren ogrodów działkowych teren infrastruktury technicznej
profil dodatkowy	teren elektrowni słonecznej

geometria Nie można pobrać podglądu podkładu mapowego. Usługa WMTS jest teraz niedostępna.	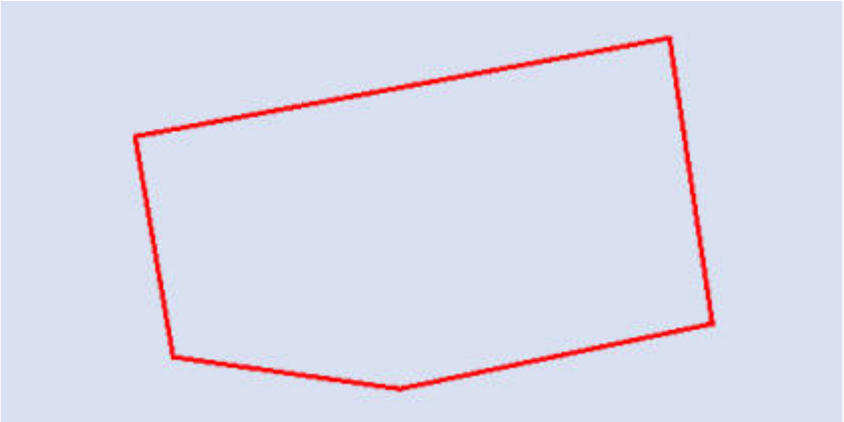
plan	https://www.gov.pl/zagospodarowanieprzestrzenne/app/AktPlanowaniaPrzestrzennego/PL.ZIPPZP.11839/280106-POG/1POG

strefa planistyczna	PL.ZIPPZP.11839_280106-POG_1POG-28SI_20251119T115953
identifier	https://www.gov.pl/zagospodarowanieprzestrzenne/app/StrefaPlanistyczna/PL.ZIPPZP.11839/280106-POG/1POG-28SI/20251119T115953
przestrzen nazw	PL.ZIPPZP.11839/280106-POG
lokalny id	1POG-28SI
wersja id	20251119T115953
poczatek wersji obiektu	2025-11-19T11:59:53
nazwa	strefa infrastrukturalna
oznaczenie	28SI
symbol	SI
obowiazuje od	2026-08-31
obowiazuje do	obecnie
status	w trakcie przyjmowania https://inspire.ec.europa.eu/codelist/ProcessStepGeneralValue/adoption
charakter ustalenia	ogólnie wiążące https://inspire.ec.europa.eu/codelist/RegulationNatureValue/generallyBinding
profil podstawowy	teren infrastruktury technicznej teren komunikacji teren ogrodów działkowych
profil dodatkowy	teren zieleni naturalnej teren lasu teren wód
minimalny udzial powierzchni biologicznie czynnej	20%
geometria	

plan	https://www.gov.pl/zagospodarowanieprzestrzenne/app/AktPlanowaniaPrzestrzennego/PL.ZIPPZP.11839/280106-POG/1POG
strefa planistyczna	PL.ZIPPZP.11839_280106-POG_1POG-28SJ_20250829T124931
identifier	https://www.gov.pl/zagospodarowanieprzestrzenne/app/StrefaPlanistyczna/PL.ZIPPZP.11839/280106-POG/1POG-28SJ/20250829T124931
przestrzen nazw	PL.ZIPPZP.11839/280106-POG
lokalny id	1POG-28SJ
wersja id	20250829T124931
poczatek wersji obiektu	2025-08-29T12:49:31
nazwa	strefa wielofunkcyjna z zabudową mieszkaniową jednorodzinną
oznaczenie	28SJ
symbol	SJ
obowiazuje od	2026-08-31
obowiazuje do	obecnie
status	w trakcie przyjmowania https://inspire.ec.europa.eu/codelist/ProcessStepGeneralValue/adoption
charakter ustalenia	ogólnie wiążące https://inspire.ec.europa.eu/codelist/RegulationNatureValue/generallyBinding
profil podstawowy	teren zabudowy mieszkaniowej jednorodzinnej teren usług teren komunikacji teren zieleni urządzonej teren ogrodów działkowych teren infrastruktury technicznej
profil dodatkowy	teren zieleni naturalnej teren lasu teren wód
maksymalna nadziemna intensywnosc zabudowy	0.8
maksymalny udzial powierzchni zabudowy	30%
maksymalna wysokosc zabudowy	10.0 m
minimalny udzial powierzchni biologicznie czynnej	40%

geometria	
plan	https://www.gov.pl/zagospodarowanieprzestrzenne/app/AktPlanowaniaPrzestrzennego/PL.ZIPPZP.11839/280106-POG/1POG
strefa planistyczna	PL.ZIPPZP.11839_280106-POG_1POG-28SN_20251127T121628
identifier	https://www.gov.pl/zagospodarowanieprzestrzenne/app/StrefaPlanistyczna/PL.ZIPPZP.11839/280106-POG/1POG-28SN/20251127T121628
przestrzen nazw	PL.ZIPPZP.11839/280106-POG
lokalny id	1POG-28SN
wersja id	20251127T121628
poczatek wersji obiektu	2025-11-27T12:16:28
nazwa	strefa zieleni i rekreacji
oznaczenie	28SN
symbol	SN
obowiazuje od	2026-08-31
obowiazuje do	obecnie
status	w trakcie przyjmowania https://inspire.ec.europa.eu/codelist/ProcessStepGeneralValue/adoption
charakter ustalenia	ogólnie wiążące https://inspire.ec.europa.eu/codelist/RegulationNatureValue/generallyBinding
profil podstawowy	teren zieleni urządzonej teren plaży teren wód teren komunikacji teren ogrodów działkowych teren infrastruktury technicznej
profil dodatkowy	teren zieleni naturalnej teren lasu
minimalny udzial powierzchni biologicznie czynnej	50%
geometria	

plan	https://www.gov.pl/zagospodarowanieprzestrzenne/app/AktPlanowaniaPrzestrzennego/PL.ZIPPZP.11839/280106-POG/1POG
strefa planistyczna	PL.ZIPPZP.11839_280106-POG_1POG-28SW_20250902T114515
identifier	https://www.gov.pl/zagospodarowanieprzestrzenne/app/StrefaPlanistyczna/PL.ZIPPZP.11839/280106-POG/1POG-28SW/20250902T114515
przestrzen nazw	PL.ZIPPZP.11839/280106-POG
lokalny id	1POG-28SW
wersja id	20250902T114515
poczatek wersji obiektu	2025-09-02T11:45:15
nazwa	strefa wielofunkcyjna z zabudową mieszkaniową wielorodzinną
oznaczenie	28SW
symbol	SW
obowiazuje od	2026-08-31
obowiazuje do	obecnie
status	w trakcie przyjmowania https://inspire.ec.europa.eu/codelist/ProcessStepGeneralValue/adoption
charakter ustalenia	ogólnie wiążące https://inspire.ec.europa.eu/codelist/RegulationNatureValue/generallyBinding
profil podstawowy	teren zabudowy mieszkaniowej wielorodzinnej teren usług teren komunikacji teren zieleni urządzonej teren ogrodów działkowych teren infrastruktury technicznej
profil dodatkowy	teren zabudowy mieszkaniowej jednorodzinnej teren zieleni naturalnej teren lasu teren wód
maksymalna nadziemna intensywnosc zabudowy	2
maksymalny udzial powierzchni zabudowy	50%
maksymalna wysokosc zabudowy	16.0 m
minimalny udzial powierzchni	

biologicznie czynnej	30%
geometria	
plan	https://www.gov.pl/zagospodarowanieprzestrzenne/app/AktPlanowaniaPrzestrzennego/PL.ZIPPZP.11839/280106-POG/1POG

strefa planistyczna	PL.ZIPPZP.11839_280106-POG_1POG-28SZ_20250901T115214
identifier	https://www.gov.pl/zagospodarowanieprzestrzenne/app/StrefaPlanistyczna/PL.ZIPPZP.11839/280106-POG/1POG-28SZ/20250901T115214
przestrzen nazw	PL.ZIPPZP.11839/280106-POG
lokalny id	1POG-28SZ
wersja id	20250901T115214
poczatek wersji obiektu	2025-09-01T11:52:14
nazwa	strefa wielofunkcyjna z zabudową zagrodową
oznaczenie	28SZ
symbol	SZ
obowiazuje od	2026-08-31
obowiazuje do	obecnie
status	w trakcie przyjmowania https://inspire.ec.europa.eu/codelist/ProcessStepGeneralValue/adoption
charakter ustalenia	ogólnie wiążące https://inspire.ec.europa.eu/codelist/RegulationNatureValue/generallyBinding
profil podstawowy	teren zabudowy zagrodowej teren produkcji w gospodarstwach rolnych teren akwakultury i obsługi rybactwa teren komunikacji teren zieleni urządzonej teren ogrodów działkowych teren infrastruktury technicznej
profil dodatkowy	teren usług teren zieleni naturalnej teren lasu teren wód
maksymalna nadziemna intensywnosc zabudowy	0.8
maksymalny udzial powierzchni zabudowy	30%

maksymalna wysokosc zabudowy	12.0 m
minimalny udzial powierzchni biologicznie czynnej	40%
geometria	
plan	https://www.gov.pl/zagospodarowanieprzestrzenne/app/AktPlanowaniaPrzestrzennego/PL.ZIPPZP.11839/280106-POG/1POG
strefa planistyczna	PL.ZIPPZP.11839_280106-POG_1POG-28SU_20250903T084658
identifier	https://www.gov.pl/zagospodarowanieprzestrzenne/app/StrefaPlanistyczna/PL.ZIPPZP.11839/280106-POG/1POG-28SU/20250903T084658
przestrzen nazw	PL.ZIPPZP.11839/280106-POG
lokalny id	1POG-28SU
wersja id	20250903T084658
poczatek wersji obiektu	2025-09-03T08:46:58
nazwa	strefa usługowa
oznaczenie	28SU
symbol	SU
obowiazuje od	2026-08-31
obowiazuje do	obecnie
status	w trakcie przyjmowania https://inspire.ec.europa.eu/codelist/ProcessStepGeneralValue/adoption
charakter ustalenia	ogólnie wiążące https://inspire.ec.europa.eu/codelist/RegulationNatureValue/generallyBinding
profil podstawowy	teren usług teren komunikacji teren zieleni urządzonej teren ogrodów działkowych teren infrastruktury technicznej
profil dodatkowy	teren składów i magazynów teren elektrowni słonecznej teren zieleni naturalnej teren lasu teren wód
maksymalna nadziemna intensywnosc zabudowy	0.8
maksymalny udzial powierzchni	

zabudowy	30%
maksymalna wysokosc zabudowy	10.0 m
minimalny udzial powierzchni biologicznie czynnej	40%
geometria	
plan	https://www.gov.pl/zagospodarowanieprzestrzenne/app/AktPlanowaniaPrzestrzennego/PL.ZIPPZP.11839/280106-POG/1POG

strefa planistyczna	PL.ZIPPZP.11839_280106-POG_1POG-28SR_20260520T095739
identifier	https://www.gov.pl/zagospodarowanieprzestrzenne/app/StrefaPlanistyczna/PL.ZIPPZP.11839/280106-POG/1POG-28SR/20260520T095739
przestrzen nazw	PL.ZIPPZP.11839/280106-POG
lokalny id	1POG-28SR
wersja id	20260520T095739
poczatek wersji obiektu	2026-05-20T09:57:39
nazwa	strefa produkcji rolniczej
oznaczenie	28SR
symbol	SR
obowiazuje od	2026-08-31
obowiazuje do	obecnie
status	w trakcie przyjmowania https://inspire.ec.europa.eu/codelist/ProcessStepGeneralValue/adoption
charakter ustalenia	ogólnie wiążące https://inspire.ec.europa.eu/codelist/RegulationNatureValue/generallyBinding
profil podstawowy	teren produkcji w gospodarstwach rolnych teren wielkotowarowej produkcji rolnej teren akwakultury i obsługi rybactwa teren komunikacji teren ogrodów działkowych teren infrastruktury technicznej
profil dodatkowy	teren rolnictwa z zakazem zabudowy teren zieleni naturalnej teren lasu teren wód
maksymalna nadziemna intensywnosc zabudowy	1.4

maksymalny udzial powierzchni zabudowy	60%
maksymalna wysokosc zabudowy	15.0 m
minimalny udzial powierzchni biologicznie czynnej	30%
geometria	
plan	https://www.gov.pl/zagospodarowanieprzestrzenne/app/AktPlanowaniaPrzestrzennego/PL.ZIPPZP.11839/280106-POG/1POG

strefa planistyczna	PL.ZIPPZP.11839_280106-POG_1POG-28SO_20251031T133120
identifier	https://www.gov.pl/zagospodarowanieprzestrzenne/app/StrefaPlanistyczna/PL.ZIPPZP.11839/280106-POG/1POG-28SO/20251031T133120
przestrzen nazw	PL.ZIPPZP.11839/280106-POG
lokalny id	1POG-28SO
wersja id	20251031T133120
poczatek wersji obiektu	2025-10-31T13:31:20
nazwa	strefa otwarta
oznaczenie	28SO
symbol	SO
obowiazuje od	2026-08-31
obowiazuje do	obecnie
status	w trakcie przyjmowania https://inspire.ec.europa.eu/codelist/ProcessStepGeneralValue/adoption
charakter ustalenia	ogólnie wiążące https://inspire.ec.europa.eu/codelist/RegulationNatureValue/generallyBinding
profil podstawowy	teren rolnictwa z zakazem zabudowy teren lasu teren zieleni naturalnej teren wód teren komunikacji teren ogrodów działkowych teren infrastruktury technicznej
profil dodatkowy	teren elektrowni słonecznej
geometria	

plan	https://www.gov.pl/zagospodarowanieprzestrzenne/app/AktPlanowaniaPrzestrzennego/PL.ZIPPZP.11839/280106-POG/1POG

strefa planistyczna	PL.ZIPPZP.11839_280106-POG_1POG-29SI_20251119T115536
identifier	https://www.gov.pl/zagospodarowanieprzestrzenne/app/StrefaPlanistyczna/PL.ZIPPZP.11839/280106-POG/1POG-29SI/20251119T115536
przestrzen nazw	PL.ZIPPZP.11839/280106-POG
lokalny id	1POG-29SI
wersja id	20251119T115536
poczatek wersji obiektu	2025-11-19T11:55:36
nazwa	strefa infrastrukturalna
oznaczenie	29SI
symbol	SI
obowiazuje od	2026-08-31
obowiazuje do	obecnie
status	w trakcie przyjmowania https://inspire.ec.europa.eu/codelist/ProcessStepGeneralValue/adoption
charakter ustalenia	ogólnie wiążące https://inspire.ec.europa.eu/codelist/RegulationNatureValue/generallyBinding
profil podstawowy	teren infrastruktury technicznej teren komunikacji teren ogrodów działkowych
profil dodatkowy	teren zieleni naturalnej teren lasu teren wód
minimalny udzial powierzchni biologicznie czynnej	20%
geometria	

plan	https://www.gov.pl/zagospodarowanieprzestrzenne/app/AktPlanowaniaPrzestrzennego/PL.ZIPPZP.11839/280106-POG/1POG

strefa planistyczna	PL.ZIPPZP.11839_280106-POG_1POG-29SJ_20250829T125024
identifier	https://www.gov.pl/zagospodarowanieprzestrzenne/app/StrefaPlanistyczna/PL.ZIPPZP.11839/280106-POG/1POG-29SJ/20250829T125024
przestrzen nazw	PL.ZIPPZP.11839/280106-POG
lokalny id	1POG-29SJ
wersja id	20250829T125024
poczatek wersji obiektu	2025-08-29T12:50:24
nazwa	strefa wielofunkcyjna z zabudową mieszkaniową jednorodzinną
oznaczenie	29SJ
symbol	SJ
obowiazuje od	2026-08-31
obowiazuje do	obecnie
status	w trakcie przyjmowania https://inspire.ec.europa.eu/codelist/ProcessStepGeneralValue/adoption
charakter ustalenia	ogólnie wiążące https://inspire.ec.europa.eu/codelist/RegulationNatureValue/generallyBinding
profil podstawowy	teren zabudowy mieszkaniowej jednorodzinnej teren usług teren komunikacji teren zieleni urządzonej teren ogrodów działkowych teren infrastruktury technicznej
profil dodatkowy	teren zieleni naturalnej teren lasu teren wód
maksymalna nadziemna intensywnosc zabudowy	0.8
maksymalny udzial powierzchni zabudowy	30%
maksymalna wysokosc zabudowy	10.0 m
minimalny udzial powierzchni biologicznie czynnej	40%

geometria	
plan	https://www.gov.pl/zagospodarowanieprzestrzenne/app/AktPlanowaniaPrzestrzennego/PL.ZIPPZP.11839/280106-POG/1POG
strefa planistyczna	PL.ZIPPZP.11839_280106-POG_1POG-29SW_20250902T114915
identifier	https://www.gov.pl/zagospodarowanieprzestrzenne/app/StrefaPlanistyczna/PL.ZIPPZP.11839/280106-POG/1POG-29SW/20250902T114915
przestrzen nazw	PL.ZIPPZP.11839/280106-POG
lokalny id	1POG-29SW
wersja id	20250902T114915
poczatek wersji obiektu	2025-09-02T11:49:15
nazwa	strefa wielofunkcyjna z zabudową mieszkaniową wielorodzinną
oznaczenie	29SW
symbol	SW
obowiazuje od	2026-08-31
obowiazuje do	obecnie
status	w trakcie przyjmowania https://inspire.ec.europa.eu/codelist/ProcessStepGeneralValue/adoption
charakter ustalenia	ogólnie wiążące https://inspire.ec.europa.eu/codelist/RegulationNatureValue/generallyBinding
profil podstawowy	teren zabudowy mieszkaniowej wielorodzinnej teren usług teren komunikacji teren zieleni urządzonej teren ogrodów działkowych teren infrastruktury technicznej
profil dodatkowy	teren zabudowy mieszkaniowej jednorodzinnej teren zieleni naturalnej teren lasu teren wód
maksymalna nadziemna intensywnosc zabudowy	2
maksymalny udzial powierzchni zabudowy	50%
maksymalna wysokosc zabudowy	16.0 m

minimalny udzial powierzchni biologicznie czynnej	30%
geometria	
plan	https://www.gov.pl/zagospodarowanieprzestrzenne/app/AktPlanowaniaPrzestrzennego/PL.ZIPPZP.11839/280106-POG/1POG

strefa planistyczna	PL.ZIPPZP.11839_280106-POG_1POG-29SZ_20250901T115932
identifier	https://www.gov.pl/zagospodarowanieprzestrzenne/app/StrefaPlanistyczna/PL.ZIPPZP.11839/280106-POG/1POG-29SZ/20250901T115932
przestrzen nazw	PL.ZIPPZP.11839/280106-POG
lokalny id	1POG-29SZ
wersja id	20250901T115932
poczatek wersji obiektu	2025-09-01T11:59:32
nazwa	strefa wielofunkcyjna z zabudową zagrodową
oznaczenie	29SZ
symbol	SZ
obowiazuje od	2026-08-31
obowiazuje do	obecnie
status	w trakcie przyjmowania https://inspire.ec.europa.eu/codelist/ProcessStepGeneralValue/adoption
charakter ustalenia	ogólnie wiążące https://inspire.ec.europa.eu/codelist/RegulationNatureValue/generallyBinding
profil podstawowy	teren zabudowy zagrodowej teren produkcji w gospodarstwach rolnych teren akwakultury i obsługi rybactwa teren komunikacji teren zieleni urządzonej teren ogrodów działkowych teren infrastruktury technicznej
profil dodatkowy	teren usług teren zieleni naturalnej teren lasu teren wód
maksymalna nadziemna intensywnosc zabudowy	0.8
maksymalny udzial powierzchni	

zabudowy	30%
maksymalna wysokosc zabudowy	12.0 m
minimalny udzial powierzchni biologicznie czynnej	40%
geometria	
plan	https://www.gov.pl/zagospodarowanieprzestrzenne/app/AktPlanowaniaPrzestrzennego/PL.ZIPPZP.11839/280106-POG/1POG

strefa planistyczna	PL.ZIPPZP.11839_280106-POG_1POG-29SN_20250902T104719
identifier	https://www.gov.pl/zagospodarowanieprzestrzenne/app/StrefaPlanistyczna/PL.ZIPPZP.11839/280106-POG/1POG-29SN/20250902T104719
przestrzen nazw	PL.ZIPPZP.11839/280106-POG
lokalny id	1POG-29SN
wersja id	20250902T104719
poczatek wersji obiektu	2025-09-02T10:47:19
nazwa	strefa zieleni i rekreacji
oznaczenie	29SN
symbol	SN
obowiazuje od	2026-08-31
obowiazuje do	obecnie
status	w trakcie przyjmowania https://inspire.ec.europa.eu/codelist/ProcessStepGeneralValue/adoption
charakter ustalenia	ogólnie wiążące https://inspire.ec.europa.eu/codelist/RegulationNatureValue/generallyBinding
profil podstawowy	teren zieleni urządzonej teren plaży teren wód teren komunikacji teren ogrodów działkowych teren infrastruktury technicznej
profil dodatkowy	teren usług sportu i rekreacji teren usług kultury i rozrywki teren usług nauki teren usług edukacji teren zieleni naturalnej teren lasu

maksymalna nadziemna intensywnosc zabudowy	0.4
maksymalny udzial powierzchni zabudowy	20%
maksymalna wysokosc zabudowy	10.0 m
minimalny udzial powierzchni biologicznie czynnej	50%
geometria	
plan	https://www.gov.pl/zagospodarowanieprzestrzenne/app/AktPlanowaniaPrzestrzennego/PL.ZIPPZP.11839/280106-POG/1POG

strefa planistyczna	PL.ZIPPZP.11839_280106-POG_1POG-29SU_20251014T083718
identifier	https://www.gov.pl/zagospodarowanieprzestrzenne/app/StrefaPlanistyczna/PL.ZIPPZP.11839/280106-POG/1POG-29SU/20251014T083718
przestrzen nazw	PL.ZIPPZP.11839/280106-POG
lokalny id	1POG-29SU
wersja id	20251014T083718
poczatek wersji obiektu	2025-10-14T08:37:18
nazwa	strefa usługowa
oznaczenie	29SU
symbol	SU
obowiazuje od	2026-08-31
obowiazuje do	obecnie
status	w trakcie przyjmowania https://inspire.ec.europa.eu/codelist/ProcessStepGeneralValue/adoption
charakter ustalenia	ogólnie wiążące https://inspire.ec.europa.eu/codelist/RegulationNatureValue/generallyBinding
profil podstawowy	teren usług teren komunikacji teren zieleni urządzonej teren ogrodów działkowych teren infrastruktury technicznej
profil dodatkowy	teren składów i magazynów teren elektrowni słonecznej teren zieleni naturalnej

	teren lasu teren wód
maksymalna nadziemna intensywnosc zabudowy	2
maksymalny udzial powierzchni zabudowy	40%
maksymalna wysokosc zabudowy	30.0 m
minimalny udzial powierzchni biologicznie czynnej	30%
geometria	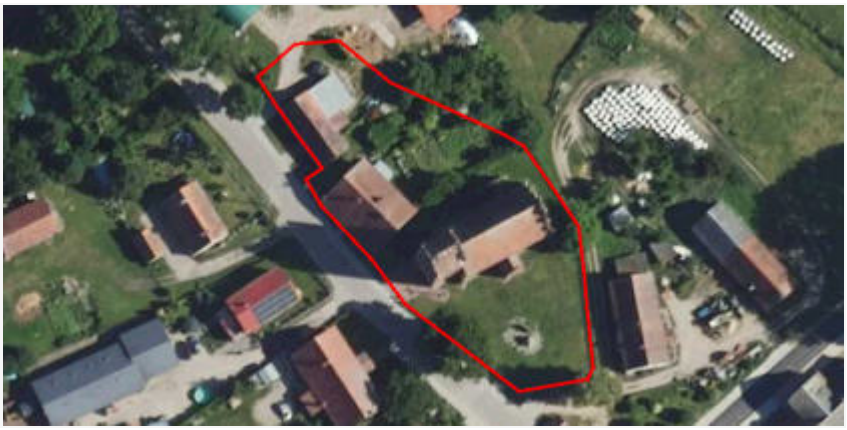
plan	https://www.gov.pl/zagospodarowanieprzestrzenne/app/AktPlanowaniaPrzestrzennego/PL.ZIPPZP.11839/280106-POG/1POG

strefa planistyczna	PL.ZIPPZP.11839_280106-POG_1POG-29SR_20260520T094201
identifier	https://www.gov.pl/zagospodarowanieprzestrzenne/app/StrefaPlanistyczna/PL.ZIPPZP.11839/280106-POG/1POG-29SR/20260520T094201
przestrzen nazw	PL.ZIPPZP.11839/280106-POG
lokalny id	1POG-29SR
wersja id	20260520T094201
poczatek wersji obiektu	2026-05-20T09:42:01
nazwa	strefa produkcji rolniczej
oznaczenie	29SR
symbol	SR
obowiazuje od	2026-08-31
obowiazuje do	obecnie
status	w trakcie przyjmowania https://inspire.ec.europa.eu/codelist/ProcessStepGeneralValue/adoption
charakter ustalenia	ogólnie wiążące https://inspire.ec.europa.eu/codelist/RegulationNatureValue/generallyBinding
profil podstawowy	teren produkcji w gospodarstwach rolnych teren wielkotowarowej produkcji rolnej teren akwakultury i obsługi rybactwa teren komunikacji teren ogrodów działkowych teren infrastruktury technicznej

profil dodatkowy	teren rolnictwa z zakazem zabudowy teren zieleni naturalnej teren lasu teren wód
maksymalna nadziemna intensywnosc zabudowy	1.4
maksymalny udzial powierzchni zabudowy	60%
maksymalna wysokosc zabudowy	15.0 m
minimalny udzial powierzchni biologicznie czynnej	30%
geometria	
plan	https://www.gov.pl/zagospodarowanieprzestrzenne/app/AktPlanowaniaPrzestrzennego/PL.ZIPPZP.11839/280106-POG/1POG

strefa planistyczna	PL.ZIPPZP.11839_280106-POG_1POG-29SO_20260120T134200
identifier	https://www.gov.pl/zagospodarowanieprzestrzenne/app/StrefaPlanistyczna/PL.ZIPPZP.11839/280106-POG/1POG-29SO/20260120T134200
przestrzen nazw	PL.ZIPPZP.11839/280106-POG
lokalny id	1POG-29SO
wersja id	20260120T134200
poczatek wersji obiektu	2026-01-20T13:42
nazwa	strefa otwarta
oznaczenie	29SO
symbol	SO
obowiazuje od	2026-08-31
obowiazuje do	obecnie
status	w trakcie przyjmowania https://inspire.ec.europa.eu/codelist/ProcessStepGeneralValue/adoption
charakter ustalenia	ogólnie wiążące https://inspire.ec.europa.eu/codelist/RegulationNatureValue/generallyBinding
profil podstawowy	teren rolnictwa z zakazem zabudowy teren lasu teren zieleni naturalnej teren wód teren komunikacji

	teren ogrodów działkowych teren infrastruktury technicznej
profil dodatkowy	teren elektrowni słonecznej
geometria	
plan	https://www.gov.pl/zagospodarowanieprzestrzenne/app/AktPlanowaniaPrzestrzennego/PL.ZIPPZP.11839/280106-POG/1POG

strefa planistyczna	PL.ZIPPZP.11839_280106-POG_1POG-30SI_20251119T120058
identifier	https://www.gov.pl/zagospodarowanieprzestrzenne/app/StrefaPlanistyczna/PL.ZIPPZP.11839/280106-POG/1POG-30SI/20251119T120058
przestrzen nazw	PL.ZIPPZP.11839/280106-POG
lokalny id	1POG-30SI
wersja id	20251119T120058
poczatek wersji obiektu	2025-11-19T12:00:58
nazwa	strefa infrastrukturalna
oznaczenie	30SI
symbol	SI
obowiazuje od	2026-08-31
obowiazuje do	obecnie
status	w trakcie przyjmowania https://inspire.ec.europa.eu/codelist/ProcessStepGeneralValue/adoption
charakter ustalenia	ogólnie wiążące https://inspire.ec.europa.eu/codelist/RegulationNatureValue/generallyBinding
profil podstawowy	teren infrastruktury technicznej teren komunikacji teren ogrodów działkowych
profil dodatkowy	teren zieleni naturalnej teren lasu teren wód
maksymalna nadziemna intensywnosc zabudowy	1.4
maksymalny udzial powierzchni zabudowy	70%
maksymalna wysokosc zabudowy	12.0 m
minimalny udzial powierzchni	

biologicznie czynnej	20%
geometria	
plan	https://www.gov.pl/zagospodarowanieprzestrzenne/app/AktPlanowaniaPrzestrzennego/PL.ZIPPZP.11839/280106-POG/1POG
strefa planistyczna	PL.ZIPPZP.11839_280106-POG_1POG-30SJ_20260520T074328
identifier	https://www.gov.pl/zagospodarowanieprzestrzenne/app/StrefaPlanistyczna/PL.ZIPPZP.11839/280106-POG/1POG-30SJ/20260520T074328
przestrzen nazw	PL.ZIPPZP.11839/280106-POG
lokalny id	1POG-30SJ
wersja id	20260520T074328
poczatek wersji obiektu	2026-05-20T07:43:28
nazwa	strefa wielofunkcyjna z zabudową mieszkaniową jednorodzinną
oznaczenie	30SJ
symbol	SJ
obowiazuje od	2026-08-31
obowiazuje do	obecnie
status	w trakcie przyjmowania https://inspire.ec.europa.eu/codelist/ProcessStepGeneralValue/adoption
charakter ustalenia	ogólnie wiążące https://inspire.ec.europa.eu/codelist/RegulationNatureValue/generallyBinding
profil podstawowy	teren zabudowy mieszkaniowej jednorodzinnej teren usług teren komunikacji teren zieleni urządzonej teren ogrodów działkowych teren infrastruktury technicznej
profil dodatkowy	teren zieleni naturalnej teren lasu teren wód
maksymalna nadziemna intensywnosc zabudowy	0.8
maksymalny udzial powierzchni zabudowy	30%
maksymalna wysokosc zabudowy	10.0 m

minimalny udzial powierzchni biologicznie czynnej	40%
geometria	
plan	https://www.gov.pl/zagospodarowanieprzestrzenne/app/AktPlanowaniaPrzestrzennego/PL.ZIPPZP.11839/280106-POG/1POG

strefa planistyczna	PL.ZIPPZP.11839_280106-POG_1POG-30SN_20260623T073109
identifier	https://www.gov.pl/zagospodarowanieprzestrzenne/app/StrefaPlanistyczna/PL.ZIPPZP.11839/280106-POG/1POG-30SN/20260623T073109
przestrzen nazw	PL.ZIPPZP.11839/280106-POG
lokalny id	1POG-30SN
wersja id	20260623T073109
poczatek wersji obiektu	2026-06-23T07:31:09
nazwa	strefa zieleni i rekreacji
oznaczenie	30SN
symbol	SN
obowiazuje od	2026-08-31
obowiazuje do	obecnie
status	w trakcie przyjmowania https://inspire.ec.europa.eu/codelist/ProcessStepGeneralValue/adoption
charakter ustalenia	ogólnie wiążące https://inspire.ec.europa.eu/codelist/RegulationNatureValue/generallyBinding
profil podstawowy	teren zieleni urządzonej teren plaży teren wód teren komunikacji teren ogrodów działkowych teren infrastruktury technicznej
profil dodatkowy	teren zieleni naturalnej teren lasu
minimalny udzial powierzchni biologicznie czynnej	50%
geometria	

plan	https://www.gov.pl/zagospodarowanieprzestrzenne/app/AktPlanowaniaPrzestrzennego/PL.ZIPPZP.11839/280106-POG/1POG
strefa planistyczna	PL.ZIPPZP.11839_280106-POG_1POG-30SW_20251015T085953
identifier	https://www.gov.pl/zagospodarowanieprzestrzenne/app/StrefaPlanistyczna/PL.ZIPPZP.11839/280106-POG/1POG-30SW/20251015T085953
przestrzen nazw	PL.ZIPPZP.11839/280106-POG
lokalny id	1POG-30SW
wersja id	20251015T085953
poczatek wersji obiektu	2025-10-15T08:59:53
nazwa	strefa wielofunkcyjna z zabudową mieszkaniową wielorodzinną
oznaczenie	30SW
symbol	SW
obowiazuje od	2026-08-31
obowiazuje do	obecnie
status	w trakcie przyjmowania https://inspire.ec.europa.eu/codelist/ProcessStepGeneralValue/adoption
charakter ustalenia	ogólnie wiążące https://inspire.ec.europa.eu/codelist/RegulationNatureValue/generallyBinding
profil podstawowy	teren zabudowy mieszkaniowej wielorodzinnej teren usług teren komunikacji teren zieleni urządzonej teren ogrodów działkowych teren infrastruktury technicznej
profil dodatkowy	teren zabudowy mieszkaniowej jednorodzinnej teren zieleni naturalnej teren lasu teren wód
maksymalna nadziemna intensywnosc zabudowy	2
maksymalny udzial powierzchni zabudowy	50%
maksymalna wysokosc zabudowy	16.0 m
minimalny udzial powierzchni	

biologicznie czynnej	30%
geometria	
plan	https://www.gov.pl/zagospodarowanieprzestrzenne/app/AktPlanowaniaPrzestrzennego/PL.ZIPPZP.11839/280106-POG/1POG

strefa planistyczna	PL.ZIPPZP.11839_280106-POG_1POG-30SZ_20251015T120631
identifier	https://www.gov.pl/zagospodarowanieprzestrzenne/app/StrefaPlanistyczna/PL.ZIPPZP.11839/280106-POG/1POG-30SZ/20251015T120631
przestrzen nazw	PL.ZIPPZP.11839/280106-POG
lokalny id	1POG-30SZ
wersja id	20251015T120631
poczatek wersji obiektu	2025-10-15T12:06:31
nazwa	strefa wielofunkcyjna z zabudową zagrodową
oznaczenie	30SZ
symbol	SZ
obowiazuje od	2026-08-31
obowiazuje do	obecnie
status	w trakcie przyjmowania https://inspire.ec.europa.eu/codelist/ProcessStepGeneralValue/adoption
charakter ustalenia	ogólnie wiążące https://inspire.ec.europa.eu/codelist/RegulationNatureValue/generallyBinding
profil podstawowy	teren zabudowy zagrodowej teren produkcji w gospodarstwach rolnych teren akwakultury i obsługi rybactwa teren komunikacji teren zieleni urządzonej teren ogrodów działkowych teren infrastruktury technicznej
profil dodatkowy	teren usług teren zieleni naturalnej teren lasu teren wód
maksymalna nadziemna intensywnosc zabudowy	0.8
maksymalny udzial powierzchni zabudowy	30%

maksymalna wysokosc zabudowy	12.0 m
minimalny udzial powierzchni biologicznie czynnej	40%
geometria	
plan	https://www.gov.pl/zagospodarowanieprzestrzenne/app/AktPlanowaniaPrzestrzennego/PL.ZIPPZP.11839/280106-POG/1POG
strefa planistyczna	PL.ZIPPZP.11839_280106-POG_1POG-30SU_20250903T103347
identifier	https://www.gov.pl/zagospodarowanieprzestrzenne/app/StrefaPlanistyczna/PL.ZIPPZP.11839/280106-POG/1POG-30SU/20250903T103347
przestrzen nazw	PL.ZIPPZP.11839/280106-POG
lokalny id	1POG-30SU
wersja id	20250903T103347
poczatek wersji obiektu	2025-09-03T10:33:47
nazwa	strefa usługowa
oznaczenie	30SU
symbol	SU
obowiazuje od	2026-08-31
obowiazuje do	obecnie
status	w trakcie przyjmowania https://inspire.ec.europa.eu/codelist/ProcessStepGeneralValue/adoption
charakter ustalenia	ogólnie wiążące https://inspire.ec.europa.eu/codelist/RegulationNatureValue/generallyBinding
profil podstawowy	teren usług teren komunikacji teren zieleni urządzonej teren ogrodów działkowych teren infrastruktury technicznej
profil dodatkowy	teren składów i magazynów teren elektrowni słonecznej teren zieleni naturalnej teren lasu teren wód
maksymalna nadziemna intensywnosc zabudowy	1.2
maksymalny udzial powierzchni	

zabudowy	40%
maksymalna wysokosc zabudowy	12.0 m
minimalny udzial powierzchni biologicznie czynnej	30%
geometria	
plan	https://www.gov.pl/zagospodarowanieprzestrzenne/app/AktPlanowaniaPrzestrzennego/PL.ZIPPZP.11839/280106-POG/1POG

strefa planistyczna	PL.ZIPPZP.11839_280106-POG_1POG-30SR_20260520T094223
identifier	https://www.gov.pl/zagospodarowanieprzestrzenne/app/StrefaPlanistyczna/PL.ZIPPZP.11839/280106-POG/1POG-30SR/20260520T094223
przestrzen nazw	PL.ZIPPZP.11839/280106-POG
lokalny id	1POG-30SR
wersja id	20260520T094223
poczatek wersji obiektu	2026-05-20T09:42:23
nazwa	strefa produkcji rolniczej
oznaczenie	30SR
symbol	SR
obowiazuje od	2026-08-31
obowiazuje do	obecnie
status	w trakcie przyjmowania https://inspire.ec.europa.eu/codelist/ProcessStepGeneralValue/adoption
charakter ustalenia	ogólnie wiążące https://inspire.ec.europa.eu/codelist/RegulationNatureValue/generallyBinding
profil podstawowy	teren produkcji w gospodarstwach rolnych teren wielkotowarowej produkcji rolnej teren akwakultury i obsługi rybactwa teren komunikacji teren ogrodów działkowych teren infrastruktury technicznej
profil dodatkowy	teren rolnictwa z zakazem zabudowy teren zieleni naturalnej teren lasu teren wód
maksymalna nadziemna intensywnosc zabudowy	1.4

maksymalny udzial powierzchni zabudowy	60%
maksymalna wysokosc zabudowy	15.0 m
minimalny udzial powierzchni biologicznie czynnej	30%
geometria	
plan	https://www.gov.pl/zagospodarowanieprzestrzenne/app/AktPlanowaniaPrzestrzennego/PL.ZIPPZP.11839/280106-POG/1POG

strefa planistyczna	PL.ZIPPZP.11839_280106-POG_1POG-30SO_20251031T133340
identifier	https://www.gov.pl/zagospodarowanieprzestrzenne/app/StrefaPlanistyczna/PL.ZIPPZP.11839/280106-POG/1POG-30SO/20251031T133340
przestrzen nazw	PL.ZIPPZP.11839/280106-POG
lokalny id	1POG-30SO
wersja id	20251031T133340
poczatek wersji obiektu	2025-10-31T13:33:40
nazwa	strefa otwarta
oznaczenie	30SO
symbol	SO
obowiazuje od	2026-08-31
obowiazuje do	obecnie
status	w trakcie przyjmowania https://inspire.ec.europa.eu/codelist/ProcessStepGeneralValue/adoption
charakter ustalenia	ogólnie wiążące https://inspire.ec.europa.eu/codelist/RegulationNatureValue/generallyBinding
profil podstawowy	teren rolnictwa z zakazem zabudowy teren lasu teren zieleni naturalnej teren wód teren komunikacji teren ogrodów działkowych teren infrastruktury technicznej
profil dodatkowy	teren elektrowni słonecznej
geometria	

plan	https://www.gov.pl/zagospodarowanieprzestrzenne/app/AktPlanowaniaPrzestrzennego/PL.ZIPPZP.11839/280106-POG/1POG
strefa planistyczna	PL.ZIPPZP.11839_280106-POG_1POG-31SI_20260115T114830
identifier	https://www.gov.pl/zagospodarowanieprzestrzenne/app/StrefaPlanistyczna/PL.ZIPPZP.11839/280106-POG/1POG-31SI/20260115T114830
przestrzen nazw	PL.ZIPPZP.11839/280106-POG
lokalny id	1POG-31SI
wersja id	20260115T114830
poczatek wersji obiektu	2026-01-15T11:48:30
nazwa	strefa infrastrukturalna
oznaczenie	31SI
symbol	SI
obowiazuje od	2026-08-31
obowiazuje do	obecnie
status	w trakcie przyjmowania https://inspire.ec.europa.eu/codelist/ProcessStepGeneralValue/adoption
charakter ustalenia	ogólnie wiążące https://inspire.ec.europa.eu/codelist/RegulationNatureValue/generallyBinding
profil podstawowy	teren infrastruktury technicznej teren komunikacji teren ogrodów działkowych
profil dodatkowy	teren zieleni naturalnej teren lasu teren wód
maksymalna nadziemna intensywnosc zabudowy	0.8
maksymalny udzial powierzchni zabudowy	30%
maksymalna wysokosc zabudowy	10.0 m
minimalny udzial powierzchni biologicznie czynnej	40%
geometria	

plan	https://www.gov.pl/zagospodarowanieprzestrzenne/app/AktPlanowaniaPrzestrzennego/PL.ZIPPZP.11839/280106-POG/1POG

strefa planistyczna	PL.ZIPPZP.11839_280106-POG_1POG-31SJ_20260624T074054
identifier	https://www.gov.pl/zagospodarowanieprzestrzenne/app/StrefaPlanistyczna/PL.ZIPPZP.11839/280106-POG/1POG-31SJ/20260624T074054
przestrzen nazw	PL.ZIPPZP.11839/280106-POG
lokalny id	1POG-31SJ
wersja id	20260624T074054
poczatek wersji obiektu	2026-06-24T07:40:54
nazwa	strefa wielofunkcyjna z zabudową mieszkaniową jednorodzinną
oznaczenie	31SJ
symbol	SJ
obowiazuje od	2026-08-31
obowiazuje do	obecnie
status	w trakcie przyjmowania https://inspire.ec.europa.eu/codelist/ProcessStepGeneralValue/adoption
charakter ustalenia	ogólnie wiążące https://inspire.ec.europa.eu/codelist/RegulationNatureValue/generallyBinding
profil podstawowy	teren zabudowy mieszkaniowej jednorodzinnej teren usług teren komunikacji teren zieleni urządzonej teren ogrodów działkowych teren infrastruktury technicznej
profil dodatkowy	teren zieleni naturalnej teren lasu teren wód
maksymalna nadziemna intensywnosc zabudowy	0.8
maksymalny udzial powierzchni zabudowy	30%
maksymalna wysokosc zabudowy	10.0 m
minimalny udzial powierzchni biologicznie czynnej	40%

geometria	
plan	https://www.gov.pl/zagospodarowanieprzestrzenne/app/AktPlanowaniaPrzestrzennego/PL.ZIPPZP.11839/280106-POG/1POG
strefa planistyczna	PL.ZIPPZP.11839_280106-POG_1POG-31SN_20251118T070830
identifier	https://www.gov.pl/zagospodarowanieprzestrzenne/app/StrefaPlanistyczna/PL.ZIPPZP.11839/280106-POG/1POG-31SN/20251118T070830
przestrzen nazw	PL.ZIPPZP.11839/280106-POG
lokalny id	1POG-31SN
wersja id	20251118T070830
poczatek wersji obiektu	2025-11-18T07:08:30
nazwa	strefa zieleni i rekreacji
oznaczenie	31SN
symbol	SN
obowiazuje od	2026-08-31
obowiazuje do	obecnie
status	w trakcie przyjmowania https://inspire.ec.europa.eu/codelist/ProcessStepGeneralValue/adoption
charakter ustalenia	ogólnie wiążące https://inspire.ec.europa.eu/codelist/RegulationNatureValue/generallyBinding
profil podstawowy	teren zieleni urządzonej teren plaży teren wód teren komunikacji teren ogrodów działkowych teren infrastruktury technicznej
profil dodatkowy	teren zieleni naturalnej teren lasu
minimalny udzial powierzchni biologicznie czynnej	50%
geometria	

plan	https://www.gov.pl/zagospodarowanieprzestrzenne/app/AktPlanowaniaPrzestrzennego/PL.ZIPPZP.11839/280106-POG/1POG
strefa planistyczna	PL.ZIPPZP.11839_280106-POG_1POG-31SW_20250904T072238
identifier	https://www.gov.pl/zagospodarowanieprzestrzenne/app/StrefaPlanistyczna/PL.ZIPPZP.11839/280106-POG/1POG-31SW/20250904T072238
przestrzen nazw	PL.ZIPPZP.11839/280106-POG
lokalny id	1POG-31SW
wersja id	20250904T072238
poczatek wersji obiektu	2025-09-04T07:22:38
nazwa	strefa wielofunkcyjna z zabudową mieszkaniową wielorodzinną
oznaczenie	31SW
symbol	SW
obowiazuje od	2026-08-31
obowiazuje do	obecnie
status	w trakcie przyjmowania https://inspire.ec.europa.eu/codelist/ProcessStepGeneralValue/adoption
charakter ustalenia	ogólnie wiążące https://inspire.ec.europa.eu/codelist/RegulationNatureValue/generallyBinding
profil podstawowy	teren zabudowy mieszkaniowej wielorodzinnej teren usług teren komunikacji teren zieleni urządzonej teren ogrodów działkowych teren infrastruktury technicznej
profil dodatkowy	teren zabudowy mieszkaniowej jednorodzinnej teren zieleni naturalnej teren lasu teren wód
maksymalna nadziemna intensywnosc zabudowy	2
maksymalny udzial powierzchni zabudowy	50%
maksymalna wysokosc zabudowy	16.0 m
minimalny udzial powierzchni	

biologicznie czynnej	30%
geometria	
plan	https://www.gov.pl/zagospodarowanieprzestrzenne/app/AktPlanowaniaPrzestrzennego/PL.ZIPPZP.11839/280106-POG/1POG
strefa planistyczna	PL.ZIPPZP.11839_280106-POG_1POG-31SZ_20250901T121803
identifier	https://www.gov.pl/zagospodarowanieprzestrzenne/app/StrefaPlanistyczna/PL.ZIPPZP.11839/280106-POG/1POG-31SZ/20250901T121803
przestrzen nazw	PL.ZIPPZP.11839/280106-POG
lokalny id	1POG-31SZ
wersja id	20250901T121803
poczatek wersji obiektu	2025-09-01T12:18:03
nazwa	strefa wielofunkcyjna z zabudową zagrodową
oznaczenie	31SZ
symbol	SZ
obowiazuje od	2026-08-31
obowiazuje do	obecnie
status	w trakcie przyjmowania https://inspire.ec.europa.eu/codelist/ProcessStepGeneralValue/adoption
charakter ustalenia	ogólnie wiążące https://inspire.ec.europa.eu/codelist/RegulationNatureValue/generallyBinding
profil podstawowy	teren zabudowy zagrodowej teren produkcji w gospodarstwach rolnych teren akwakultury i obsługi rybactwa teren komunikacji teren zieleni urządzonej teren ogrodów działkowych teren infrastruktury technicznej
profil dodatkowy	teren usług teren zieleni naturalnej teren lasu teren wód
maksymalna nadziemna intensywnosc zabudowy	0.8
maksymalny udzial powierzchni zabudowy	30%

maksymalna wysokosc zabudowy	12.0 m
minimalny udzial powierzchni biologicznie czynnej	40%
geometria	
plan	https://www.gov.pl/zagospodarowanieprzestrzenne/app/AktPlanowaniaPrzestrzennego/PL.ZIPPZP.11839/280106-POG/1POG
strefa planistyczna	PL.ZIPPZP.11839_280106-POG_1POG-31SU_20260313T130218
identifier	https://www.gov.pl/zagospodarowanieprzestrzenne/app/StrefaPlanistyczna/PL.ZIPPZP.11839/280106-POG/1POG-31SU/20260313T130218
przestrzen nazw	PL.ZIPPZP.11839/280106-POG
lokalny id	1POG-31SU
wersja id	20260313T130218
poczatek wersji obiektu	2026-03-13T13:02:18
nazwa	strefa usługowa
oznaczenie	31SU
symbol	SU
obowiazuje od	2026-08-31
obowiazuje do	obecnie
status	w trakcie przyjmowania https://inspire.ec.europa.eu/codelist/ProcessStepGeneralValue/adoption
charakter ustalenia	ogólnie wiążące https://inspire.ec.europa.eu/codelist/RegulationNatureValue/generallyBinding
profil podstawowy	teren usług teren komunikacji teren zieleni urządzonej teren ogrodów działkowych teren infrastruktury technicznej
profil dodatkowy	teren składów i magazynów teren elektrowni słonecznej teren zieleni naturalnej teren lasu teren wód
maksymalna nadziemna intensywnosc zabudowy	1.2
maksymalny udzial powierzchni	

zabudowy	30%
maksymalna wysokosc zabudowy	16.0 m
minimalny udzial powierzchni biologicznie czynnej	40%
geometria	
plan	https://www.gov.pl/zagospodarowanieprzestrzenne/app/AktPlanowaniaPrzestrzennego/PL.ZIPPZP.11839/280106-POG/1POG

strefa planistyczna	PL.ZIPPZP.11839_280106-POG_1POG-31SR_20260615T062525
identifier	https://www.gov.pl/zagospodarowanieprzestrzenne/app/StrefaPlanistyczna/PL.ZIPPZP.11839/280106-POG/1POG-31SR/20260615T062525
przestrzen nazw	PL.ZIPPZP.11839/280106-POG
lokalny id	1POG-31SR
wersja id	20260615T062525
poczatek wersji obiektu	2026-06-15T06:25:25
nazwa	strefa produkcji rolniczej
oznaczenie	31SR
symbol	SR
obowiazuje od	2026-08-31
obowiazuje do	obecnie
status	w trakcie przyjmowania https://inspire.ec.europa.eu/codelist/ProcessStepGeneralValue/adoption
charakter ustalenia	ogólnie wiążące https://inspire.ec.europa.eu/codelist/RegulationNatureValue/generallyBinding
profil podstawowy	teren produkcji w gospodarstwach rolnych teren wielkotowarowej produkcji rolnej teren akwakultury i obsługi rybactwa teren komunikacji teren ogrodów działkowych teren infrastruktury technicznej
profil dodatkowy	teren rolnictwa z zakazem zabudowy teren zieleni naturalnej teren lasu teren wód
maksymalna nadziemna intensywnosc zabudowy	1.2

maksymalny udzial powierzchni zabudowy	60%
maksymalna wysokosc zabudowy	15.0 m
minimalny udzial powierzchni biologicznie czynnej	30%
geometria	
plan	https://www.gov.pl/zagospodarowanieprzestrzenne/app/AktPlanowaniaPrzestrzennego/PL.ZIPPZP.11839/280106-POG/1POG

strefa planistyczna	PL.ZIPPZP.11839_280106-POG_1POG-31SO_20251031T133438
identifier	https://www.gov.pl/zagospodarowanieprzestrzenne/app/StrefaPlanistyczna/PL.ZIPPZP.11839/280106-POG/1POG-31SO/20251031T133438
przestrzen nazw	PL.ZIPPZP.11839/280106-POG
lokalny id	1POG-31SO
wersja id	20251031T133438
poczatek wersji obiektu	2025-10-31T13:34:38
nazwa	strefa otwarta
oznaczenie	31SO
symbol	SO
obowiazuje od	2026-08-31
obowiazuje do	obecnie
status	w trakcie przyjmowania https://inspire.ec.europa.eu/codelist/ProcessStepGeneralValue/adoption
charakter ustalenia	ogólnie wiążące https://inspire.ec.europa.eu/codelist/RegulationNatureValue/generallyBinding
profil podstawowy	teren rolnictwa z zakazem zabudowy teren lasu teren zieleni naturalnej teren wód teren komunikacji teren ogrodów działkowych teren infrastruktury technicznej
profil dodatkowy	teren elektrowni słonecznej
geometria	

plan	https://www.gov.pl/zagospodarowanieprzestrzenne/app/AktPlanowaniaPrzestrzennego/PL.ZIPPZP.11839/280106-POG/1POG

strefa planistyczna	PL.ZIPPZP.11839_280106-POG_1POG-32SJ_20260313T131909
identifier	https://www.gov.pl/zagospodarowanieprzestrzenne/app/StrefaPlanistyczna/PL.ZIPPZP.11839/280106-POG/1POG-32SJ/20260313T131909
przestrzen nazw	PL.ZIPPZP.11839/280106-POG
lokalny id	1POG-32SJ
wersja id	20260313T131909
poczatek wersji obiektu	2026-03-13T13:19:09
nazwa	strefa wielofunkcyjna z zabudową mieszkaniową jednorodzinną
oznaczenie	32SJ
symbol	SJ
obowiazuje od	2026-08-31
obowiazuje do	obecnie
status	w trakcie przyjmowania https://inspire.ec.europa.eu/codelist/ProcessStepGeneralValue/adoption
charakter ustalenia	ogólnie wiążące https://inspire.ec.europa.eu/codelist/RegulationNatureValue/generallyBinding
profil podstawowy	teren zabudowy mieszkaniowej jednorodzinnej teren usług teren komunikacji teren zieleni urządzonej teren ogrodów działkowych teren infrastruktury technicznej
profil dodatkowy	teren zieleni naturalnej teren lasu teren wód
maksymalna nadziemna intensywnosc zabudowy	0.8
maksymalny udzial powierzchni zabudowy	30%
maksymalna wysokosc zabudowy	10.0 m
minimalny udzial powierzchni biologicznie czynnej	40%

geometria	
plan	https://www.gov.pl/zagospodarowanieprzestrzenne/app/AktPlanowaniaPrzestrzennego/PL.ZIPPZP.11839/280106-POG/1POG
strefa planistyczna	PL.ZIPPZP.11839_280106-POG_1POG-32SW_20260624T062848
identifier	https://www.gov.pl/zagospodarowanieprzestrzenne/app/StrefaPlanistyczna/PL.ZIPPZP.11839/280106-POG/1POG-32SW/20260624T062848
przestrzen nazw	PL.ZIPPZP.11839/280106-POG
lokalny id	1POG-32SW
wersja id	20260624T062848
poczatek wersji obiektu	2026-06-24T06:28:48
nazwa	strefa wielofunkcyjna z zabudową mieszkaniową wielorodzinną
oznaczenie	32SW
symbol	SW
obowiazuje od	2026-08-31
obowiazuje do	obecnie
status	w trakcie przyjmowania https://inspire.ec.europa.eu/codelist/ProcessStepGeneralValue/adoption
charakter ustalenia	ogólnie wiążące https://inspire.ec.europa.eu/codelist/RegulationNatureValue/generallyBinding
profil podstawowy	teren zabudowy mieszkaniowej wielorodzinnej teren usług teren komunikacji teren zieleni urządzonej teren ogrodów działkowych teren infrastruktury technicznej
profil dodatkowy	teren zabudowy mieszkaniowej jednorodzinnej teren zieleni naturalnej teren lasu teren wód
maksymalna nadziemna intensywnosc zabudowy	2
maksymalny udzial powierzchni zabudowy	50%
maksymalna wysokosc zabudowy	16.0 m

minimalny udzial powierzchni biologicznie czynnej	30%
geometria	
plan	https://www.gov.pl/zagospodarowanieprzestrzenne/app/AktPlanowaniaPrzestrzennego/PL.ZIPPZP.11839/280106-POG/1POG

strefa planistyczna	PL.ZIPPZP.11839_280106-POG_1POG-32SZ_20250901T122020
identifier	https://www.gov.pl/zagospodarowanieprzestrzenne/app/StrefaPlanistyczna/PL.ZIPPZP.11839/280106-POG/1POG-32SZ/20250901T122020
przestrzen nazw	PL.ZIPPZP.11839/280106-POG
lokalny id	1POG-32SZ
wersja id	20250901T122020
poczatek wersji obiektu	2025-09-01T12:20:20
nazwa	strefa wielofunkcyjna z zabudową zagrodową
oznaczenie	32SZ
symbol	SZ
obowiazuje od	2026-08-31
obowiazuje do	obecnie
status	w trakcie przyjmowania https://inspire.ec.europa.eu/codelist/ProcessStepGeneralValue/adoption
charakter ustalenia	ogólnie wiążące https://inspire.ec.europa.eu/codelist/RegulationNatureValue/generallyBinding
profil podstawowy	teren zabudowy zagrodowej teren produkcji w gospodarstwach rolnych teren akwakultury i obsługi rybactwa teren komunikacji teren zieleni urządzonej teren ogrodów działkowych teren infrastruktury technicznej
profil dodatkowy	teren usług teren zieleni naturalnej teren lasu teren wód
maksymalna nadziemna intensywnosc zabudowy	0.8
maksymalny udzial powierzchni	

zabudowy	30%
maksymalna wysokosc zabudowy	12.0 m
minimalny udzial powierzchni biologicznie czynnej	40%
geometria	
plan	https://www.gov.pl/zagospodarowanieprzestrzenne/app/AktPlanowaniaPrzestrzennego/PL.ZIPPZP.11839/280106-POG/1POG

strefa planistyczna	PL.ZIPPZP.11839_280106-POG_1POG-32SI_20260624T100055
identifier	https://www.gov.pl/zagospodarowanieprzestrzenne/app/StrefaPlanistyczna/PL.ZIPPZP.11839/280106-POG/1POG-32SI/20260624T100055
przestrzen nazw	PL.ZIPPZP.11839/280106-POG
lokalny id	1POG-32SI
wersja id	20260624T100055
poczatek wersji obiektu	2026-06-24T10:00:55
nazwa	strefa infrastrukturalna
oznaczenie	32SI
symbol	SI
obowiazuje od	2026-08-31
obowiazuje do	obecnie
status	w trakcie przyjmowania https://inspire.ec.europa.eu/codelist/ProcessStepGeneralValue/adoption
charakter ustalenia	ogólnie wiążące https://inspire.ec.europa.eu/codelist/RegulationNatureValue/generallyBinding
profil podstawowy	teren infrastruktury technicznej teren komunikacji teren ogrodów działkowych
profil dodatkowy	teren usług teren produkcji teren zieleni urządzonej teren zieleni naturalnej teren lasu teren wód
maksymalna nadziemna intensywnosc zabudowy	1.4

maksymalny udzial powierzchni zabudowy	70%
maksymalna wysokosc zabudowy	10.0 m
minimalny udzial powierzchni biologicznie czynnej	20%
geometria	
plan	https://www.gov.pl/zagospodarowanieprzestrzenne/app/AktPlanowaniaPrzestrzennego/PL.ZIPPZP.11839/280106-POG/1POG

strefa planistyczna	PL.ZIPPZP.11839_280106-POG_1POG-32SN_20251118T072955
identifier	https://www.gov.pl/zagospodarowanieprzestrzenne/app/StrefaPlanistyczna/PL.ZIPPZP.11839/280106-POG/1POG-32SN/20251118T072955
przestrzen nazw	PL.ZIPPZP.11839/280106-POG
lokalny id	1POG-32SN
wersja id	20251118T072955
poczatek wersji obiektu	2025-11-18T07:29:55
nazwa	strefa zieleni i rekreacji
oznaczenie	32SN
symbol	SN
obowiazuje od	2026-08-31
obowiazuje do	obecnie
status	w trakcie przyjmowania https://inspire.ec.europa.eu/codelist/ProcessStepGeneralValue/adoption
charakter ustalenia	ogólnie wiążące https://inspire.ec.europa.eu/codelist/RegulationNatureValue/generallyBinding
profil podstawowy	teren zieleni urządzonej teren plaży teren wód teren komunikacji teren ogrodów działkowych teren infrastruktury technicznej
profil dodatkowy	teren usług sportu i rekreacji teren zieleni naturalnej teren lasu
maksymalna nadziemna intensywnosc zabudowy	0.8

maksymalny udzial powierzchni zabudowy	30%
maksymalna wysokosc zabudowy	10.0 m
minimalny udzial powierzchni biologicznie czynnej	50%
geometria	
plan	https://www.gov.pl/zagospodarowanieprzestrzenne/app/AktPlanowaniaPrzestrzennego/PL.ZIPPZP.11839/280106-POG/1POG
strefa planistyczna	PL.ZIPPZP.11839_280106-POG_1POG-32SU_20250904T060155
identifier	https://www.gov.pl/zagospodarowanieprzestrzenne/app/StrefaPlanistyczna/PL.ZIPPZP.11839/280106-POG/1POG-32SU/20250904T060155
przestrzen nazw	PL.ZIPPZP.11839/280106-POG
lokalny id	1POG-32SU
wersja id	20250904T060155
poczatek wersji obiektu	2025-09-04T06:01:55
nazwa	strefa usługowa
oznaczenie	32SU
symbol	SU
obowiazuje od	2026-08-31
obowiazuje do	obecnie
status	w trakcie przyjmowania https://inspire.ec.europa.eu/codelist/ProcessStepGeneralValue/adoption
charakter ustalenia	ogólnie wiążące https://inspire.ec.europa.eu/codelist/RegulationNatureValue/generallyBinding
profil podstawowy	teren usług teren komunikacji teren zieleni urządzonej teren ogrodów działkowych teren infrastruktury technicznej
profil dodatkowy	teren składów i magazynów teren elektrowni słonecznej teren zieleni naturalnej teren lasu teren wód

maksymalna nadziemna intensywnosc zabudowy	1.2
maksymalny udzial powierzchni zabudowy	40%
maksymalna wysokosc zabudowy	12.0 m
minimalny udzial powierzchni biologicznie czynnej	30%
geometria	
plan	https://www.gov.pl/zagospodarowanieprzestrzenne/app/AktPlanowaniaPrzestrzennego/PL.ZIPPZP.11839/280106-POG/1POG

strefa planistyczna	PL.ZIPPZP.11839_280106-POG_1POG-32SR_20260520T095610
identifier	https://www.gov.pl/zagospodarowanieprzestrzenne/app/StrefaPlanistyczna/PL.ZIPPZP.11839/280106-POG/1POG-32SR/20260520T095610
przestrzen nazw	PL.ZIPPZP.11839/280106-POG
lokalny id	1POG-32SR
wersja id	20260520T095610
poczatek wersji obiektu	2026-05-20T09:56:10
nazwa	strefa produkcji rolniczej
oznaczenie	32SR
symbol	SR
obowiazuje od	2026-08-31
obowiazuje do	obecnie
status	w trakcie przyjmowania https://inspire.ec.europa.eu/codelist/ProcessStepGeneralValue/adoption
charakter ustalenia	ogólnie wiążące https://inspire.ec.europa.eu/codelist/RegulationNatureValue/generallyBinding
profil podstawowy	teren produkcji w gospodarstwach rolnych teren wielkotowarowej produkcji rolnej teren akwakultury i obsługi rybactwa teren komunikacji teren ogrodów działkowych teren infrastruktury technicznej
profil dodatkowy	teren rolnictwa z zakazem zabudowy teren zieleni naturalnej

	teren lasu teren wód
maksymalna nadziemna intensywnosc zabudowy	1.4
maksymalny udzial powierzchni zabudowy	60%
maksymalna wysokosc zabudowy	15.0 m
minimalny udzial powierzchni biologicznie czynnej	30%
geometria	
plan	https://www.gov.pl/zagospodarowanieprzestrzenne/app/AktPlanowaniaPrzestrzennego/PL.ZIPPZP.11839/280106-POG/1POG

strefa planistyczna	PL.ZIPPZP.11839_280106-POG_1POG-32SO_20260120T134245
identifier	https://www.gov.pl/zagospodarowanieprzestrzenne/app/StrefaPlanistyczna/PL.ZIPPZP.11839/280106-POG/1POG-32SO/20260120T134245
przestrzen nazw	PL.ZIPPZP.11839/280106-POG
lokalny id	1POG-32SO
wersja id	20260120T134245
poczatek wersji obiektu	2026-01-20T13:42:45
nazwa	strefa otwarta
oznaczenie	32SO
symbol	SO
obowiazuje od	2026-08-31
obowiazuje do	obecnie
status	w trakcie przyjmowania https://inspire.ec.europa.eu/codelist/ProcessStepGeneralValue/adoption
charakter ustalenia	ogólnie wiążące https://inspire.ec.europa.eu/codelist/RegulationNatureValue/generallyBinding
profil podstawowy	teren rolnictwa z zakazem zabudowy teren lasu teren zieleni naturalnej teren wód teren komunikacji teren ogrodów działkowych teren infrastruktury technicznej

profil dodatkowy	teren elektrowni słonecznej
geometria	
plan	https://www.gov.pl/zagospodarowanieprzestrzenne/app/AktPlanowaniaPrzestrzennego/PL.ZIPPZP.11839/280106-POG/1POG

strefa planistyczna	PL.ZIPPZP.11839_280106-POG_1POG-33SI_20260617T065506
identifier	https://www.gov.pl/zagospodarowanieprzestrzenne/app/StrefaPlanistyczna/PL.ZIPPZP.11839/280106-POG/1POG-33SI/20260617T065506
przestrzen nazw	PL.ZIPPZP.11839/280106-POG
lokalny id	1POG-33SI
wersja id	20260617T065506
poczatek wersji obiektu	2026-06-17T06:55:06
nazwa	strefa infrastrukturalna
oznaczenie	33SI
symbol	SI
obowiazuje od	2026-08-31
obowiazuje do	obecnie
status	w trakcie przyjmowania https://inspire.ec.europa.eu/codelist/ProcessStepGeneralValue/adoption
charakter ustalenia	ogólnie wiążące https://inspire.ec.europa.eu/codelist/RegulationNatureValue/generallyBinding
profil podstawowy	teren infrastruktury technicznej teren komunikacji teren ogrodów działkowych
profil dodatkowy	teren zieleni naturalnej teren wód
minimalny udzial powierzchni biologicznie czynnej	20%
geometria	

plan	https://www.gov.pl/zagospodarowanieprzestrzenne/app/AktPlanowaniaPrzestrzennego/PL.ZIPPZP.11839/280106-POG/1POG
strefa planistyczna	PL.ZIPPZP.11839_280106-POG_1POG-33SJ_20251119T124312
identifier	https://www.gov.pl/zagospodarowanieprzestrzenne/app/StrefaPlanistyczna/PL.ZIPPZP.11839/280106-POG/1POG-33SJ/20251119T124312
przestrzen nazw	PL.ZIPPZP.11839/280106-POG
lokalny id	1POG-33SJ
wersja id	20251119T124312
poczatek wersji obiektu	2025-11-19T12:43:12
nazwa	strefa wielofunkcyjna z zabudową mieszkaniową jednorodzinną
oznaczenie	33SJ
symbol	SJ
obowiazuje od	2026-08-31
obowiazuje do	obecnie
status	w trakcie przyjmowania https://inspire.ec.europa.eu/codelist/ProcessStepGeneralValue/adoption
charakter ustalenia	ogólnie wiążące https://inspire.ec.europa.eu/codelist/RegulationNatureValue/generallyBinding
profil podstawowy	teren zabudowy mieszkaniowej jednorodzinnej teren usług teren komunikacji teren zieleni urządzonej teren ogrodów działkowych teren infrastruktury technicznej
profil dodatkowy	teren zieleni naturalnej teren lasu teren wód
maksymalna nadziemna intensywnosc zabudowy	0.8
maksymalny udzial powierzchni zabudowy	30%
maksymalna wysokosc zabudowy	10.0 m
minimalny udzial powierzchni biologicznie czynnej	40%

geometria	
plan	https://www.gov.pl/zagospodarowanieprzestrzenne/app/AktPlanowaniaPrzestrzennego/PL.ZIPPZP.11839/280106-POG/1POG
strefa planistyczna	PL.ZIPPZP.11839_280106-POG_1POG-33SN_20251118T091528
identifier	https://www.gov.pl/zagospodarowanieprzestrzenne/app/StrefaPlanistyczna/PL.ZIPPZP.11839/280106-POG/1POG-33SN/20251118T091528
przestrzen nazw	PL.ZIPPZP.11839/280106-POG
lokalny id	1POG-33SN
wersja id	20251118T091528
poczatek wersji obiektu	2025-11-18T09:15:28
nazwa	strefa zieleni i rekreacji
oznaczenie	33SN
symbol	SN
obowiazuje od	2026-08-31
obowiazuje do	obecnie
status	w trakcie przyjmowania https://inspire.ec.europa.eu/codelist/ProcessStepGeneralValue/adoption
charakter ustalenia	ogólnie wiążące https://inspire.ec.europa.eu/codelist/RegulationNatureValue/generallyBinding
profil podstawowy	teren zieleni urządzonej teren plaży teren wód teren komunikacji teren ogrodów działkowych teren infrastruktury technicznej
profil dodatkowy	teren zieleni naturalnej teren lasu
minimalny udzial powierzchni biologicznie czynnej	50%
geometria	

plan	https://www.gov.pl/zagospodarowanieprzestrzenne/app/AktPlanowaniaPrzestrzennego/PL.ZIPPZP.11839/280106-POG/1POG
strefa planistyczna	PL.ZIPPZP.11839_280106-POG_1POG-33SW_20250904T112448
identifier	https://www.gov.pl/zagospodarowanieprzestrzenne/app/StrefaPlanistyczna/PL.ZIPPZP.11839/280106-POG/1POG-33SW/20250904T112448
przestrzen nazw	PL.ZIPPZP.11839/280106-POG
lokalny id	1POG-33SW
wersja id	20250904T112448
poczatek wersji obiektu	2025-09-04T11:24:48
nazwa	strefa wielofunkcyjna z zabudową mieszkaniową wielorodzinną
oznaczenie	33SW
symbol	SW
obowiazuje od	2026-08-31
obowiazuje do	obecnie
status	w trakcie przyjmowania https://inspire.ec.europa.eu/codelist/ProcessStepGeneralValue/adoption
charakter ustalenia	ogólnie wiążące https://inspire.ec.europa.eu/codelist/RegulationNatureValue/generallyBinding
profil podstawowy	teren zabudowy mieszkaniowej wielorodzinnej teren usług teren komunikacji teren zieleni urządzonej teren ogrodów działkowych teren infrastruktury technicznej
profil dodatkowy	teren zabudowy mieszkaniowej jednorodzinnej teren zieleni naturalnej teren lasu teren wód
maksymalna nadziemna intensywnosc zabudowy	2
maksymalny udzial powierzchni zabudowy	50%
maksymalna wysokosc zabudowy	16.0 m
minimalny udzial powierzchni	

biologicznie czynnej	30%
geometria	
plan	https://www.gov.pl/zagospodarowanieprzestrzenne/app/AktPlanowaniaPrzestrzennego/PL.ZIPPZP.11839/280106-POG/1POG
strefa planistyczna	PL.ZIPPZP.11839_280106-POG_1POG-33SZ_20250901T122340
identifier	https://www.gov.pl/zagospodarowanieprzestrzenne/app/StrefaPlanistyczna/PL.ZIPPZP.11839/280106-POG/1POG-33SZ/20250901T122340
przestrzen nazw	PL.ZIPPZP.11839/280106-POG
lokalny id	1POG-33SZ
wersja id	20250901T122340
poczatek wersji obiektu	2025-09-01T12:23:40
nazwa	strefa wielofunkcyjna z zabudową zagrodową
oznaczenie	33SZ
symbol	SZ
obowiazuje od	2026-08-31
obowiazuje do	obecnie
status	w trakcie przyjmowania https://inspire.ec.europa.eu/codelist/ProcessStepGeneralValue/adoption
charakter ustalenia	ogólnie wiążące https://inspire.ec.europa.eu/codelist/RegulationNatureValue/generallyBinding
profil podstawowy	teren zabudowy zagrodowej teren produkcji w gospodarstwach rolnych teren akwakultury i obsługi rybactwa teren komunikacji teren zieleni urządzonej teren ogrodów działkowych teren infrastruktury technicznej
profil dodatkowy	teren usług teren zieleni naturalnej teren lasu teren wód
maksymalna nadziemna intensywnosc zabudowy	0.8
maksymalny udzial powierzchni zabudowy	30%

maksymalna wysokosc zabudowy	12.0 m
minimalny udzial powierzchni biologicznie czynnej	40%
geometria	
plan	https://www.gov.pl/zagospodarowanieprzestrzenne/app/AktPlanowaniaPrzestrzennego/PL.ZIPPZP.11839/280106-POG/1POG
strefa planistyczna	PL.ZIPPZP.11839_280106-POG_1POG-33SU_20251119T130102
identifier	https://www.gov.pl/zagospodarowanieprzestrzenne/app/StrefaPlanistyczna/PL.ZIPPZP.11839/280106-POG/1POG-33SU/20251119T130102
przestrzen nazw	PL.ZIPPZP.11839/280106-POG
lokalny id	1POG-33SU
wersja id	20251119T130102
poczatek wersji obiektu	2025-11-19T13:01:02
nazwa	strefa usługowa
oznaczenie	33SU
symbol	SU
obowiazuje od	2026-08-31
obowiazuje do	obecnie
status	w trakcie przyjmowania https://inspire.ec.europa.eu/codelist/ProcessStepGeneralValue/adoption
charakter ustalenia	ogólnie wiążące https://inspire.ec.europa.eu/codelist/RegulationNatureValue/generallyBinding
profil podstawowy	teren usług teren komunikacji teren zieleni urządzonej teren ogrodów działkowych teren infrastruktury technicznej
profil dodatkowy	teren składów i magazynów teren elektrowni słonecznej teren zieleni naturalnej teren lasu teren wód
maksymalna nadziemna intensywnosc zabudowy	1.2
maksymalny udzial powierzchni	

zabudowy	40%
maksymalna wysokosc zabudowy	12.0 m
minimalny udzial powierzchni biologicznie czynnej	30%
geometria Nie można pobrać podglądu podkładu mapowego. Usługa WMTS jest teraz niedostępna.	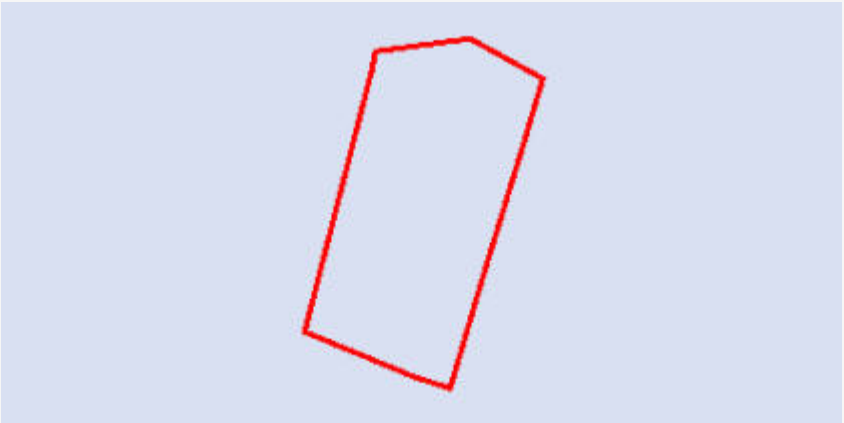
plan	https://www.gov.pl/zagospodarowanieprzestrzenne/app/AktPlanowaniaPrzestrzennego/PL.ZIPPZP.11839/280106-POG/1POG

strefa planistyczna	PL.ZIPPZP.11839_280106-POG_1POG-33SR_20260520T122037
identifier	https://www.gov.pl/zagospodarowanieprzestrzenne/app/StrefaPlanistyczna/PL.ZIPPZP.11839/280106-POG/1POG-33SR/20260520T122037
przestrzen nazw	PL.ZIPPZP.11839/280106-POG
lokalny id	1POG-33SR
wersja id	20260520T122037
poczatek wersji obiektu	2026-05-20T12:20:37
nazwa	strefa produkcji rolniczej
oznaczenie	33SR
symbol	SR
obowiazuje od	2026-08-31
obowiazuje do	obecnie
status	w trakcie przyjmowania https://inspire.ec.europa.eu/codelist/ProcessStepGeneralValue/adoption
charakter ustalenia	ogólnie wiążące https://inspire.ec.europa.eu/codelist/RegulationNatureValue/generallyBinding
profil podstawowy	teren produkcji w gospodarstwach rolnych teren wielkotowarowej produkcji rolnej teren akwakultury i obsługi rybactwa teren komunikacji teren ogrodów działkowych teren infrastruktury technicznej
profil dodatkowy	teren rolnictwa z zakazem zabudowy teren zieleni naturalnej teren lasu teren wód
maksymalna nadziemna intensywnosc zabudowy	1.4

maksymalny udzial powierzchni zabudowy	60%
maksymalna wysokosc zabudowy	15.0 m
minimalny udzial powierzchni biologicznie czynnej	30%
geometria	
plan	https://www.gov.pl/zagospodarowanieprzestrzenne/app/AktPlanowaniaPrzestrzennego/PL.ZIPPZP.11839/280106-POG/1POG

strefa planistyczna	PL.ZIPPZP.11839_280106-POG_1POG-33SO_20251031T133713
identifier	https://www.gov.pl/zagospodarowanieprzestrzenne/app/StrefaPlanistyczna/PL.ZIPPZP.11839/280106-POG/1POG-33SO/20251031T133713
przestrzen nazw	PL.ZIPPZP.11839/280106-POG
lokalny id	1POG-33SO
wersja id	20251031T133713
poczatek wersji obiektu	2025-10-31T13:37:13
nazwa	strefa otwarta
oznaczenie	33SO
symbol	SO
obowiazuje od	2026-08-31
obowiazuje do	obecnie
status	w trakcie przyjmowania https://inspire.ec.europa.eu/codelist/ProcessStepGeneralValue/adoption
charakter ustalenia	ogólnie wiążące https://inspire.ec.europa.eu/codelist/RegulationNatureValue/generallyBinding
profil podstawowy	teren rolnictwa z zakazem zabudowy teren lasu teren zieleni naturalnej teren wód teren komunikacji teren ogrodów działkowych teren infrastruktury technicznej
profil dodatkowy	teren elektrowni słonecznej
geometria	

plan	https://www.gov.pl/zagospodarowanieprzestrzenne/app/AktPlanowaniaPrzestrzennego/PL.ZIPPZP.11839/280106-POG/1POG
strefa planistyczna	PL.ZIPPZP.11839_280106-POG_1POG-34SJ_20260615T062145
identifier	https://www.gov.pl/zagospodarowanieprzestrzenne/app/StrefaPlanistyczna/PL.ZIPPZP.11839/280106-POG/1POG-34SJ/20260615T062145
przestrzen nazw	PL.ZIPPZP.11839/280106-POG
lokalny id	1POG-34SJ
wersja id	20260615T062145
poczatek wersji obiektu	2026-06-15T06:21:45
nazwa	strefa wielofunkcyjna z zabudową mieszkaniową jednorodzinną
oznaczenie	34SJ
symbol	SJ
obowiazuje od	2026-08-31
obowiazuje do	obecnie
status	w trakcie przyjmowania https://inspire.ec.europa.eu/codelist/ProcessStepGeneralValue/adoption
charakter ustalenia	ogólnie wiążące https://inspire.ec.europa.eu/codelist/RegulationNatureValue/generallyBinding
profil podstawowy	teren zabudowy mieszkaniowej jednorodzinnej teren usług teren komunikacji teren zieleni urządzonej teren ogrodów działkowych teren infrastruktury technicznej
profil dodatkowy	teren zieleni naturalnej teren lasu teren wód
maksymalna nadziemna intensywnosc zabudowy	0.8
maksymalny udzial powierzchni zabudowy	30%
maksymalna wysokosc zabudowy	10.0 m
minimalny udzial powierzchni biologicznie czynnej	40%

geometria	
plan	https://www.gov.pl/zagospodarowanieprzestrzenne/app/AktPlanowaniaPrzestrzennego/PL.ZIPPZP.11839/280106-POG/1POG
strefa planistyczna	PL.ZIPPZP.11839_280106-POG_1POG-34SI_20260623T070035
identifier	https://www.gov.pl/zagospodarowanieprzestrzenne/app/StrefaPlanistyczna/PL.ZIPPZP.11839/280106-POG/1POG-34SI/20260623T070035
przestrzen nazw	PL.ZIPPZP.11839/280106-POG
lokalny id	1POG-34SI
wersja id	20260623T070035
poczatek wersji obiektu	2026-06-23T07:00:35
nazwa	strefa infrastrukturalna
oznaczenie	34SI
symbol	SI
obowiazuje od	2026-08-31
obowiazuje do	obecnie
status	w trakcie przyjmowania https://inspire.ec.europa.eu/codelist/ProcessStepGeneralValue/adoption
charakter ustalenia	ogólnie wiążące https://inspire.ec.europa.eu/codelist/RegulationNatureValue/generallyBinding
profil podstawowy	teren infrastruktury technicznej teren komunikacji teren ogrodów działkowych
profil dodatkowy	teren zieleni naturalnej teren lasu teren wód
minimalny udzial powierzchni biologicznie czynnej	20%
geometria	

plan	https://www.gov.pl/zagospodarowanieprzestrzenne/app/AktPlanowaniaPrzestrzennego/PL.ZIPPZP.11839/280106-POG/1POG
strefa planistyczna	PL.ZIPPZP.11839_280106-POG_1POG-34SN_20260623T063811
identifier	https://www.gov.pl/zagospodarowanieprzestrzenne/app/StrefaPlanistyczna/PL.ZIPPZP.11839/280106-POG/1POG-34SN/20260623T063811
przestrzen nazw	PL.ZIPPZP.11839/280106-POG
lokalny id	1POG-34SN
wersja id	20260623T063811
poczatek wersji obiektu	2026-06-23T06:38:11
nazwa	strefa zieleni i rekreacji
oznaczenie	34SN
symbol	SN
obowiazuje od	2026-08-31
obowiazuje do	obecnie
status	w trakcie przyjmowania https://inspire.ec.europa.eu/codelist/ProcessStepGeneralValue/adoption
charakter ustalenia	ogólnie wiążące https://inspire.ec.europa.eu/codelist/RegulationNatureValue/generallyBinding
profil podstawowy	teren zieleni urządzonej teren plaży teren wód teren komunikacji teren ogrodów działkowych teren infrastruktury technicznej
profil dodatkowy	teren zieleni naturalnej teren lasu
minimalny udzial powierzchni biologicznie czynnej	50%
geometria	

plan	https://www.gov.pl/zagospodarowanieprzestrzenne/app/AktPlanowaniaPrzestrzennego/PL.ZIPPZP.11839/280106-POG/1POG
strefa planistyczna	PL.ZIPPZP.11839_280106-POG_1POG-34SW_20250904T112425
identifier	https://www.gov.pl/zagospodarowanieprzestrzenne/app/StrefaPlanistyczna/PL.ZIPPZP.11839/280106-POG/1POG-34SW/20250904T112425
przestrzen nazw	PL.ZIPPZP.11839/280106-POG
lokalny id	1POG-34SW
wersja id	20250904T112425
poczatek wersji obiektu	2025-09-04T11:24:25
nazwa	strefa wielofunkcyjna z zabudową mieszkaniową wielorodzinną
oznaczenie	34SW
symbol	SW
obowiazuje od	2026-08-31
obowiazuje do	obecnie
status	w trakcie przyjmowania https://inspire.ec.europa.eu/codelist/ProcessStepGeneralValue/adoption
charakter ustalenia	ogólnie wiążące https://inspire.ec.europa.eu/codelist/RegulationNatureValue/generallyBinding
profil podstawowy	teren zabudowy mieszkaniowej wielorodzinnej teren usług teren komunikacji teren zieleni urządzonej teren ogrodów działkowych teren infrastruktury technicznej
profil dodatkowy	teren zabudowy mieszkaniowej jednorodzinnej teren zieleni naturalnej teren lasu teren wód
maksymalna nadziemna intensywnosc zabudowy	2
maksymalny udzial powierzchni zabudowy	50%
maksymalna wysokosc zabudowy	16.0 m
minimalny udzial powierzchni	

biologicznie czynnej	30%
geometria	
plan	https://www.gov.pl/zagospodarowanieprzestrzenne/app/AktPlanowaniaPrzestrzennego/PL.ZIPPZP.11839/280106-POG/1POG
strefa planistyczna	PL.ZIPPZP.11839_280106-POG_1POG-34SZ_20250901T123126
identifier	https://www.gov.pl/zagospodarowanieprzestrzenne/app/StrefaPlanistyczna/PL.ZIPPZP.11839/280106-POG/1POG-34SZ/20250901T123126
przestrzen nazw	PL.ZIPPZP.11839/280106-POG
lokalny id	1POG-34SZ
wersja id	20250901T123126
poczatek wersji obiektu	2025-09-01T12:31:26
nazwa	strefa wielofunkcyjna z zabudową zagrodową
oznaczenie	34SZ
symbol	SZ
obowiazuje od	2026-08-31
obowiazuje do	obecnie
status	w trakcie przyjmowania https://inspire.ec.europa.eu/codelist/ProcessStepGeneralValue/adoption
charakter ustalenia	ogólnie wiążące https://inspire.ec.europa.eu/codelist/RegulationNatureValue/generallyBinding
profil podstawowy	teren zabudowy zagrodowej teren produkcji w gospodarstwach rolnych teren akwakultury i obsługi rybactwa teren komunikacji teren zieleni urządzonej teren ogrodów działkowych teren infrastruktury technicznej
profil dodatkowy	teren usług teren zieleni naturalnej teren lasu teren wód
maksymalna nadziemna intensywnosc zabudowy	0.8
maksymalny udzial powierzchni zabudowy	30%

maksymalna wysokosc zabudowy	12.0 m
minimalny udzial powierzchni biologicznie czynnej	40%
geometria	
plan	https://www.gov.pl/zagospodarowanieprzestrzenne/app/AktPlanowaniaPrzestrzennego/PL.ZIPPZP.11839/280106-POG/1POG
strefa planistyczna	PL.ZIPPZP.11839_280106-POG_1POG-34SU_20250904T091216
identifier	https://www.gov.pl/zagospodarowanieprzestrzenne/app/StrefaPlanistyczna/PL.ZIPPZP.11839/280106-POG/1POG-34SU/20250904T091216
przestrzen nazw	PL.ZIPPZP.11839/280106-POG
lokalny id	1POG-34SU
wersja id	20250904T091216
poczatek wersji obiektu	2025-09-04T09:12:16
nazwa	strefa usługowa
oznaczenie	34SU
symbol	SU
obowiazuje od	2026-08-31
obowiazuje do	obecnie
status	w trakcie przyjmowania https://inspire.ec.europa.eu/codelist/ProcessStepGeneralValue/adoption
charakter ustalenia	ogólnie wiążące https://inspire.ec.europa.eu/codelist/RegulationNatureValue/generallyBinding
profil podstawowy	teren usług teren komunikacji teren zieleni urządzonej teren ogrodów działkowych teren infrastruktury technicznej
profil dodatkowy	teren składów i magazynów teren elektrowni słonecznej teren zieleni naturalnej teren lasu teren wód
maksymalna nadziemna intensywnosc zabudowy	0.8
maksymalny udzial powierzchni	

zabudowy	30%
maksymalna wysokosc zabudowy	10.0 m
minimalny udzial powierzchni biologicznie czynnej	40%
geometria Nie można pobrać podglądu podkładu mapowego. Usługa WMTS jest teraz niedostępna.	
plan	https://www.gov.pl/zagospodarowanieprzestrzenne/app/AktPlanowaniaPrzestrzennego/PL.ZIPPZP.11839/280106-POG/1POG

strefa planistyczna	PL.ZIPPZP.11839_280106-POG_1POG-34SR_20260520T110923
identifier	https://www.gov.pl/zagospodarowanieprzestrzenne/app/StrefaPlanistyczna/PL.ZIPPZP.11839/280106-POG/1POG-34SR/20260520T110923
przestrzen nazw	PL.ZIPPZP.11839/280106-POG
lokalny id	1POG-34SR
wersja id	20260520T110923
poczatek wersji obiektu	2026-05-20T11:09:23
nazwa	strefa produkcji rolniczej
oznaczenie	34SR
symbol	SR
obowiazuje od	2026-08-31
obowiazuje do	obecnie
status	w trakcie przyjmowania https://inspire.ec.europa.eu/codelist/ProcessStepGeneralValue/adoption
charakter ustalenia	ogólnie wiążące https://inspire.ec.europa.eu/codelist/RegulationNatureValue/generallyBinding
profil podstawowy	teren produkcji w gospodarstwach rolnych teren wielkotowarowej produkcji rolnej teren akwakultury i obsługi rybactwa teren komunikacji teren ogrodów działkowych teren infrastruktury technicznej
profil dodatkowy	teren rolnictwa z zakazem zabudowy teren zieleni naturalnej teren lasu teren wód
maksymalna nadziemna intensywnosc zabudowy	1.4

maksymalny udzial powierzchni zabudowy	60%
maksymalna wysokosc zabudowy	15.0 m
minimalny udzial powierzchni biologicznie czynnej	30%
geometria	
plan	https://www.gov.pl/zagospodarowanieprzestrzenne/app/AktPlanowaniaPrzestrzennego/PL.ZIPPZP.11839/280106-POG/1POG

strefa planistyczna	PL.ZIPPZP.11839_280106-POG_1POG-34SO_20251031T133706
identifier	https://www.gov.pl/zagospodarowanieprzestrzenne/app/StrefaPlanistyczna/PL.ZIPPZP.11839/280106-POG/1POG-34SO/20251031T133706
przestrzen nazw	PL.ZIPPZP.11839/280106-POG
lokalny id	1POG-34SO
wersja id	20251031T133706
poczatek wersji obiektu	2025-10-31T13:37:06
nazwa	strefa otwarta
oznaczenie	34SO
symbol	SO
obowiazuje od	2026-08-31
obowiazuje do	obecnie
status	w trakcie przyjmowania https://inspire.ec.europa.eu/codelist/ProcessStepGeneralValue/adoption
charakter ustalenia	ogólnie wiążące https://inspire.ec.europa.eu/codelist/RegulationNatureValue/generallyBinding
profil podstawowy	teren rolnictwa z zakazem zabudowy teren lasu teren zieleni naturalnej teren wód teren komunikacji teren ogrodów działkowych teren infrastruktury technicznej
profil dodatkowy	teren elektrowni słonecznej
geometria	

plan	https://www.gov.pl/zagospodarowanieprzestrzenne/app/AktPlanowaniaPrzestrzennego/PL.ZIPPZP.11839/280106-POG/1POG
strefa planistyczna	PL.ZIPPZP.11839_280106-POG_1POG-35SJ_20260615T062041
identifier	https://www.gov.pl/zagospodarowanieprzestrzenne/app/StrefaPlanistyczna/PL.ZIPPZP.11839/280106-POG/1POG-35SJ/20260615T062041
przestrzen nazw	PL.ZIPPZP.11839/280106-POG
lokalny id	1POG-35SJ
wersja id	20260615T062041
poczatek wersji obiektu	2026-06-15T06:20:41
nazwa	strefa wielofunkcyjna z zabudową mieszkaniową jednorodzinną
oznaczenie	35SJ
symbol	SJ
obowiazuje od	2026-08-31
obowiazuje do	obecnie
status	w trakcie przyjmowania https://inspire.ec.europa.eu/codelist/ProcessStepGeneralValue/adoption
charakter ustalenia	ogólnie wiążące https://inspire.ec.europa.eu/codelist/RegulationNatureValue/generallyBinding
profil podstawowy	teren zabudowy mieszkaniowej jednorodzinnej teren usług teren komunikacji teren zieleni urządzonej teren ogrodów działkowych teren infrastruktury technicznej
profil dodatkowy	teren zieleni naturalnej teren lasu teren wód
maksymalna nadziemna intensywnosc zabudowy	0.8
maksymalny udzial powierzchni zabudowy	30%
maksymalna wysokosc zabudowy	10.0 m
minimalny udzial powierzchni biologicznie czynnej	40%

geometria	
plan	https://www.gov.pl/zagospodarowanieprzestrzenne/app/AktPlanowaniaPrzestrzennego/PL.ZIPPZP.11839/280106-POG/1POG
strefa planistyczna	PL.ZIPPZP.11839_280106-POG_1POG-35SN_20251118T101531
identifier	https://www.gov.pl/zagospodarowanieprzestrzenne/app/StrefaPlanistyczna/PL.ZIPPZP.11839/280106-POG/1POG-35SN/20251118T101531
przestrzen nazw	PL.ZIPPZP.11839/280106-POG
lokalny id	1POG-35SN
wersja id	20251118T101531
poczatek wersji obiektu	2025-11-18T10:15:31
nazwa	strefa zieleni i rekreacji
oznaczenie	35SN
symbol	SN
obowiazuje od	2026-08-31
obowiazuje do	obecnie
status	w trakcie przyjmowania https://inspire.ec.europa.eu/codelist/ProcessStepGeneralValue/adoption
charakter ustalenia	ogólnie wiążące https://inspire.ec.europa.eu/codelist/RegulationNatureValue/generallyBinding
profil podstawowy	teren zieleni urządzonej teren plaży teren wód teren komunikacji teren ogrodów działkowych teren infrastruktury technicznej
profil dodatkowy	teren zieleni naturalnej teren lasu
minimalny udzial powierzchni biologicznie czynnej	50%
geometria	

plan	https://www.gov.pl/zagospodarowanieprzestrzenne/app/AktPlanowaniaPrzestrzennego/PL.ZIPPZP.11839/280106-POG/1POG
strefa planistyczna	PL.ZIPPZP.11839_280106-POG_1POG-35SW_20250905T063727
identifier	https://www.gov.pl/zagospodarowanieprzestrzenne/app/StrefaPlanistyczna/PL.ZIPPZP.11839/280106-POG/1POG-35SW/20250905T063727
przestrzen nazw	PL.ZIPPZP.11839/280106-POG
lokalny id	1POG-35SW
wersja id	20250905T063727
poczatek wersji obiektu	2025-09-05T06:37:27
nazwa	strefa wielofunkcyjna z zabudową mieszkaniową wielorodzinną
oznaczenie	35SW
symbol	SW
obowiazuje od	2026-08-31
obowiazuje do	obecnie
status	w trakcie przyjmowania https://inspire.ec.europa.eu/codelist/ProcessStepGeneralValue/adoption
charakter ustalenia	ogólnie wiążące https://inspire.ec.europa.eu/codelist/RegulationNatureValue/generallyBinding
profil podstawowy	teren zabudowy mieszkaniowej wielorodzinnej teren usług teren komunikacji teren zieleni urządzonej teren ogrodów działkowych teren infrastruktury technicznej
profil dodatkowy	teren zabudowy mieszkaniowej jednorodzinnej teren zieleni naturalnej teren lasu teren wód
maksymalna nadziemna intensywnosc zabudowy	2
maksymalny udzial powierzchni zabudowy	50%
maksymalna wysokosc zabudowy	16.0 m
minimalny udzial powierzchni	

biologicznie czynnej	30%
geometria	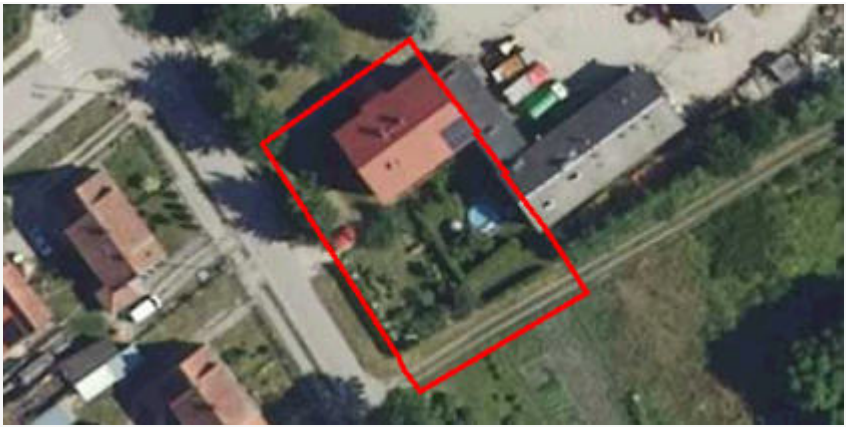
plan	https://www.gov.pl/zagospodarowanieprzestrzenne/app/AktPlanowaniaPrzestrzennego/PL.ZIPPZP.11839/280106-POG/1POG
strefa planistyczna	PL.ZIPPZP.11839_280106-POG_1POG-35SZ_20250901T122910
identifier	https://www.gov.pl/zagospodarowanieprzestrzenne/app/StrefaPlanistyczna/PL.ZIPPZP.11839/280106-POG/1POG-35SZ/20250901T122910
przestrzen nazw	PL.ZIPPZP.11839/280106-POG
lokalny id	1POG-35SZ
wersja id	20250901T122910
poczatek wersji obiektu	2025-09-01T12:29:10
nazwa	strefa wielofunkcyjna z zabudową zagrodową
oznaczenie	35SZ
symbol	SZ
obowiazuje od	2026-08-31
obowiazuje do	obecnie
status	w trakcie przyjmowania https://inspire.ec.europa.eu/codelist/ProcessStepGeneralValue/adoption
charakter ustalenia	ogólnie wiążące https://inspire.ec.europa.eu/codelist/RegulationNatureValue/generallyBinding
profil podstawowy	teren zabudowy zagrodowej teren produkcji w gospodarstwach rolnych teren akwakultury i obsługi rybactwa teren komunikacji teren zieleni urządzonej teren ogrodów działkowych teren infrastruktury technicznej
profil dodatkowy	teren usług teren zieleni naturalnej teren lasu teren wód
maksymalna nadziemna intensywnosc zabudowy	0.8
maksymalny udzial powierzchni zabudowy	30%

maksymalna wysokosc zabudowy	12.0 m
minimalny udzial powierzchni biologicznie czynnej	40%
geometria Nie można pobrać podglądu podkładu mapowego. Usługa WMTS jest teraz niedostępna.	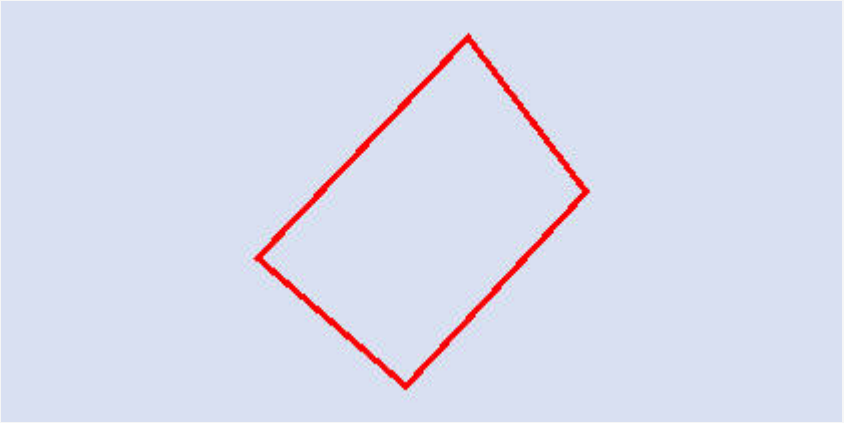
plan	https://www.gov.pl/zagospodarowanieprzestrzenne/app/AktPlanowaniaPrzestrzennego/PL.ZIPPZP.11839/280106-POG/1POG

strefa planistyczna	PL.ZIPPZP.11839_280106-POG_1POG-35SU_20251013T080524
identifier	https://www.gov.pl/zagospodarowanieprzestrzenne/app/StrefaPlanistyczna/PL.ZIPPZP.11839/280106-POG/1POG-35SU/20251013T080524
przestrzen nazw	PL.ZIPPZP.11839/280106-POG
lokalny id	1POG-35SU
wersja id	20251013T080524
poczatek wersji obiektu	2025-10-13T08:05:24
nazwa	strefa usługowa
oznaczenie	35SU
symbol	SU
obowiazuje od	2026-08-31
obowiazuje do	obecnie
status	w trakcie przyjmowania https://inspire.ec.europa.eu/codelist/ProcessStepGeneralValue/adoption
charakter ustalenia	ogólnie wiążące https://inspire.ec.europa.eu/codelist/RegulationNatureValue/generallyBinding
profil podstawowy	teren usług teren komunikacji teren zieleni urządzonej teren ogrodów działkowych teren infrastruktury technicznej
profil dodatkowy	teren składów i magazynów teren elektrowni słonecznej teren zieleni naturalnej teren lasu teren wód
maksymalna nadziemna intensywnosc zabudowy	1.2
maksymalny udzial powierzchni	

zabudowy	40%
maksymalna wysokosc zabudowy	12.0 m
minimalny udzial powierzchni biologicznie czynnej	30%
geometria	
plan	https://www.gov.pl/zagospodarowanieprzestrzenne/app/AktPlanowaniaPrzestrzennego/PL.ZIPPZP.11839/280106-POG/1POG

strefa planistyczna	PL.ZIPPZP.11839_280106-POG_1POG-35SR_20260520T095307
identifier	https://www.gov.pl/zagospodarowanieprzestrzenne/app/StrefaPlanistyczna/PL.ZIPPZP.11839/280106-POG/1POG-35SR/20260520T095307
przestrzen nazw	PL.ZIPPZP.11839/280106-POG
lokalny id	1POG-35SR
wersja id	20260520T095307
poczatek wersji obiektu	2026-05-20T09:53:07
nazwa	strefa produkcji rolniczej
oznaczenie	35SR
symbol	SR
obowiazuje od	2026-08-31
obowiazuje do	obecnie
status	w trakcie przyjmowania https://inspire.ec.europa.eu/codelist/ProcessStepGeneralValue/adoption
charakter ustalenia	ogólnie wiążące https://inspire.ec.europa.eu/codelist/RegulationNatureValue/generallyBinding
profil podstawowy	teren produkcji w gospodarstwach rolnych teren wielkotowarowej produkcji rolnej teren akwakultury i obsługi rybactwa teren komunikacji teren ogrodów działkowych teren infrastruktury technicznej
profil dodatkowy	teren rolnictwa z zakazem zabudowy teren zieleni naturalnej teren lasu teren wód
maksymalna nadziemna intensywnosc zabudowy	1.4

maksymalny udzial powierzchni zabudowy	60%
maksymalna wysokosc zabudowy	15.0 m
minimalny udzial powierzchni biologicznie czynnej	30%
geometria Nie można pobrać podglądu podkładu mapowego. Usługa WMTS jest teraz niedostępna.	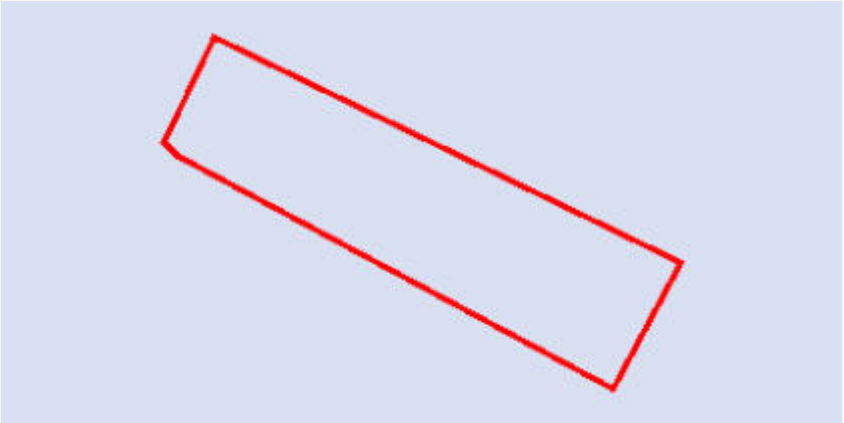
plan	https://www.gov.pl/zagospodarowanieprzestrzenne/app/AktPlanowaniaPrzestrzennego/PL.ZIPPZP.11839/280106-POG/1POG

strefa planistyczna	PL.ZIPPZP.11839_280106-POG_1POG-35SO_20251031T134051
identifier	https://www.gov.pl/zagospodarowanieprzestrzenne/app/StrefaPlanistyczna/PL.ZIPPZP.11839/280106-POG/1POG-35SO/20251031T134051
przestrzen nazw	PL.ZIPPZP.11839/280106-POG
lokalny id	1POG-35SO
wersja id	20251031T134051
poczatek wersji obiektu	2025-10-31T13:40:51
nazwa	strefa otwarta
oznaczenie	35SO
symbol	SO
obowiazuje od	2026-08-31
obowiazuje do	obecnie
status	w trakcie przyjmowania https://inspire.ec.europa.eu/codelist/ProcessStepGeneralValue/adoption
charakter ustalenia	ogólnie wiążące https://inspire.ec.europa.eu/codelist/RegulationNatureValue/generallyBinding
profil podstawowy	teren rolnictwa z zakazem zabudowy teren lasu teren zieleni naturalnej teren wód teren komunikacji teren ogrodów działkowych teren infrastruktury technicznej
profil dodatkowy	teren elektrowni słonecznej
geometria	

plan	https://www.gov.pl/zagospodarowanieprzestrzenne/app/AktPlanowaniaPrzestrzennego/PL.ZIPPZP.11839/280106-POG/1POG

strefa planistyczna	PL.ZIPPZP.11839_280106-POG_1POG-36SJ_20250901T130539
identifier	https://www.gov.pl/zagospodarowanieprzestrzenne/app/StrefaPlanistyczna/PL.ZIPPZP.11839/280106-POG/1POG-36SJ/20250901T130539
przestrzen nazw	PL.ZIPPZP.11839/280106-POG
lokalny id	1POG-36SJ
wersja id	20250901T130539
poczatek wersji obiektu	2025-09-01T13:05:39
nazwa	strefa wielofunkcyjna z zabudową mieszkaniową jednorodzinną
oznaczenie	36SJ
symbol	SJ
obowiazuje od	2026-08-31
obowiazuje do	obecnie
status	w trakcie przyjmowania https://inspire.ec.europa.eu/codelist/ProcessStepGeneralValue/adoption
charakter ustalenia	ogólnie wiążące https://inspire.ec.europa.eu/codelist/RegulationNatureValue/generallyBinding
profil podstawowy	teren zabudowy mieszkaniowej jednorodzinnej teren usług teren komunikacji teren zieleni urządzonej teren ogrodów działkowych teren infrastruktury technicznej
profil dodatkowy	teren zieleni naturalnej teren lasu teren wód
maksymalna nadziemna intensywnosc zabudowy	0.8
maksymalny udzial powierzchni zabudowy	30%
maksymalna wysokosc zabudowy	10.0 m
minimalny udzial powierzchni biologicznie czynnej	40%

geometria	
plan	https://www.gov.pl/zagospodarowanieprzestrzenne/app/AktPlanowaniaPrzestrzennego/PL.ZIPPZP.11839/280106-POG/1POG
strefa planistyczna	PL.ZIPPZP.11839_280106-POG_1POG-36SN_20251118T104817
identifier	https://www.gov.pl/zagospodarowanieprzestrzenne/app/StrefaPlanistyczna/PL.ZIPPZP.11839/280106-POG/1POG-36SN/20251118T104817
przestrzen nazw	PL.ZIPPZP.11839/280106-POG
lokalny id	1POG-36SN
wersja id	20251118T104817
poczatek wersji obiektu	2025-11-18T10:48:17
nazwa	strefa zieleni i rekreacji
oznaczenie	36SN
symbol	SN
obowiazuje od	2026-08-31
obowiazuje do	obecnie
status	w trakcie przyjmowania https://inspire.ec.europa.eu/codelist/ProcessStepGeneralValue/adoption
charakter ustalenia	ogólnie wiążące https://inspire.ec.europa.eu/codelist/RegulationNatureValue/generallyBinding
profil podstawowy	teren zieleni urządzonej teren plaży teren wód teren komunikacji teren ogrodów działkowych teren infrastruktury technicznej
profil dodatkowy	teren zieleni naturalnej teren lasu
minimalny udzial powierzchni biologicznie czynnej	50%
geometria	



plan	https://www.gov.pl/zagospodarowanieprzestrzenne/app/AktPlanowaniaPrzestrzennego/PL.ZIPPZP.11839/280106-POG/1POG
strefa planistyczna	PL.ZIPPZP.11839_280106-POG_1POG-36SW_20251014T084519
identifier	https://www.gov.pl/zagospodarowanieprzestrzenne/app/StrefaPlanistyczna/PL.ZIPPZP.11839/280106-POG/1POG-36SW/20251014T084519
przestrzen nazw	PL.ZIPPZP.11839/280106-POG
lokalny id	1POG-36SW
wersja id	20251014T084519
poczatek wersji obiektu	2025-10-14T08:45:19
nazwa	strefa wielofunkcyjna z zabudową mieszkaniową wielorodzinną
oznaczenie	36SW
symbol	SW
obowiazuje od	2026-08-31
obowiazuje do	obecnie
status	w trakcie przyjmowania https://inspire.ec.europa.eu/codelist/ProcessStepGeneralValue/adoption
charakter ustalenia	ogólnie wiążące https://inspire.ec.europa.eu/codelist/RegulationNatureValue/generallyBinding
profil podstawowy	teren zabudowy mieszkaniowej wielorodzinnej teren usług teren komunikacji teren zieleni urządzonej teren ogrodów działkowych teren infrastruktury technicznej
profil dodatkowy	teren zabudowy mieszkaniowej jednorodzinnej teren zieleni naturalnej teren lasu teren wód
maksymalna nadziemna intensywnosc zabudowy	2
maksymalny udzial powierzchni zabudowy	50%
maksymalna wysokosc zabudowy	16.0 m
minimalny udzial powierzchni	

biologicznie czynnej	30%
geometria	
plan	https://www.gov.pl/zagospodarowanieprzestrzenne/app/AktPlanowaniaPrzestrzennego/PL.ZIPPZP.11839/280106-POG/1POG
strefa planistyczna	PL.ZIPPZP.11839_280106-POG_1POG-36SZ_20250901T123906
identifier	https://www.gov.pl/zagospodarowanieprzestrzenne/app/StrefaPlanistyczna/PL.ZIPPZP.11839/280106-POG/1POG-36SZ/20250901T123906
przestrzen nazw	PL.ZIPPZP.11839/280106-POG
lokalny id	1POG-36SZ
wersja id	20250901T123906
poczatek wersji obiektu	2025-09-01T12:39:06
nazwa	strefa wielofunkcyjna z zabudową zagrodową
oznaczenie	36SZ
symbol	SZ
obowiazuje od	2026-08-31
obowiazuje do	obecnie
status	w trakcie przyjmowania https://inspire.ec.europa.eu/codelist/ProcessStepGeneralValue/adoption
charakter ustalenia	ogólnie wiążące https://inspire.ec.europa.eu/codelist/RegulationNatureValue/generallyBinding
profil podstawowy	teren zabudowy zagrodowej teren produkcji w gospodarstwach rolnych teren akwakultury i obsługi rybactwa teren komunikacji teren zieleni urządzonej teren ogrodów działkowych teren infrastruktury technicznej
profil dodatkowy	teren usług teren zieleni naturalnej teren lasu teren wód
maksymalna nadziemna intensywnosc zabudowy	0.8
maksymalny udzial powierzchni zabudowy	30%

maksymalna wysokosc zabudowy	12.0 m
minimalny udzial powierzchni biologicznie czynnej	40%
geometria	
plan	https://www.gov.pl/zagospodarowanieprzestrzenne/app/AktPlanowaniaPrzestrzennego/PL.ZIPPZP.11839/280106-POG/1POG
strefa planistyczna	PL.ZIPPZP.11839_280106-POG_1POG-36SU_20260629T055707
identifier	https://www.gov.pl/zagospodarowanieprzestrzenne/app/StrefaPlanistyczna/PL.ZIPPZP.11839/280106-POG/1POG-36SU/20260629T055707
przestrzen nazw	PL.ZIPPZP.11839/280106-POG
lokalny id	1POG-36SU
wersja id	20260629T055707
poczatek wersji obiektu	2026-06-29T05:57:07
nazwa	strefa usługowa
oznaczenie	36SU
symbol	SU
obowiazuje od	2026-08-31
obowiazuje do	obecnie
status	w trakcie przyjmowania https://inspire.ec.europa.eu/codelist/ProcessStepGeneralValue/adoption
charakter ustalenia	ogólnie wiążące https://inspire.ec.europa.eu/codelist/RegulationNatureValue/generallyBinding
profil podstawowy	teren usług teren komunikacji teren zieleni urządzonej teren ogrodów działkowych teren infrastruktury technicznej
profil dodatkowy	teren składów i magazynów teren elektrowni słonecznej teren zieleni naturalnej teren lasu teren wód
maksymalna nadziemna intensywnosc zabudowy	0.8
maksymalny udzial powierzchni	

zabudowy	30%
maksymalna wysokosc zabudowy	10.0 m
minimalny udzial powierzchni biologicznie czynnej	40%
geometria Nie można pobrać podglądu podkładu mapowego. Usługa WMTS jest teraz niedostępna.	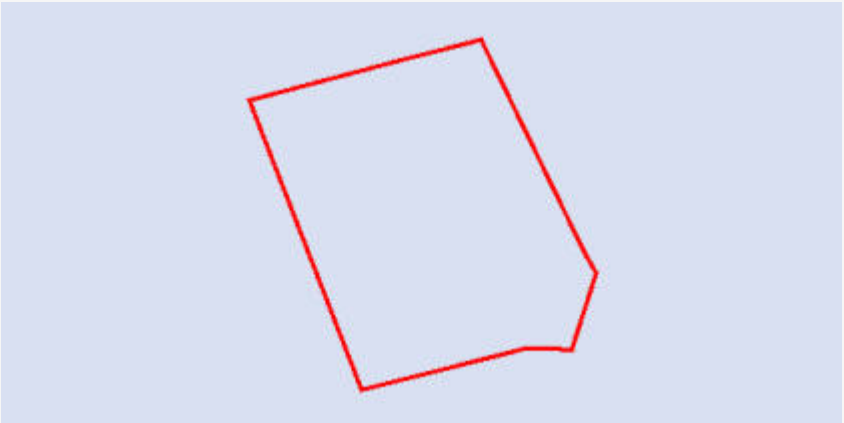
plan	https://www.gov.pl/zagospodarowanieprzestrzenne/app/AktPlanowaniaPrzestrzennego/PL.ZIPPZP.11839/280106-POG/1POG

strefa planistyczna	PL.ZIPPZP.11839_280106-POG_1POG-36SR_20260520T112431
identifier	https://www.gov.pl/zagospodarowanieprzestrzenne/app/StrefaPlanistyczna/PL.ZIPPZP.11839/280106-POG/1POG-36SR/20260520T112431
przestrzen nazw	PL.ZIPPZP.11839/280106-POG
lokalny id	1POG-36SR
wersja id	20260520T112431
poczatek wersji obiektu	2026-05-20T11:24:31
nazwa	strefa produkcji rolniczej
oznaczenie	36SR
symbol	SR
obowiazuje od	2026-08-31
obowiazuje do	obecnie
status	w trakcie przyjmowania https://inspire.ec.europa.eu/codelist/ProcessStepGeneralValue/adoption
charakter ustalenia	ogólnie wiążące https://inspire.ec.europa.eu/codelist/RegulationNatureValue/generallyBinding
profil podstawowy	teren produkcji w gospodarstwach rolnych teren wielkotowarowej produkcji rolnej teren akwakultury i obsługi rybactwa teren komunikacji teren ogrodów działkowych teren infrastruktury technicznej
profil dodatkowy	teren rolnictwa z zakazem zabudowy teren zieleni naturalnej teren lasu teren wód
maksymalna nadziemna intensywnosc zabudowy	1.4

maksymalny udzial powierzchni zabudowy	60%
maksymalna wysokosc zabudowy	15.0 m
minimalny udzial powierzchni biologicznie czynnej	30%
geometria	
plan	https://www.gov.pl/zagospodarowanieprzestrzenne/app/AktPlanowaniaPrzestrzennego/PL.ZIPPZP.11839/280106-POG/1POG

strefa planistyczna	PL.ZIPPZP.11839_280106-POG_1POG-36SO_20260120T134445
identifier	https://www.gov.pl/zagospodarowanieprzestrzenne/app/StrefaPlanistyczna/PL.ZIPPZP.11839/280106-POG/1POG-36SO/20260120T134445
przestrzen nazw	PL.ZIPPZP.11839/280106-POG
lokalny id	1POG-36SO
wersja id	20260120T134445
poczatek wersji obiektu	2026-01-20T13:44:45
nazwa	strefa otwarta
oznaczenie	36SO
symbol	SO
obowiazuje od	2026-08-31
obowiazuje do	obecnie
status	w trakcie przyjmowania https://inspire.ec.europa.eu/codelist/ProcessStepGeneralValue/adoption
charakter ustalenia	ogólnie wiążące https://inspire.ec.europa.eu/codelist/RegulationNatureValue/generallyBinding
profil podstawowy	teren rolnictwa z zakazem zabudowy teren lasu teren zieleni naturalnej teren wód teren komunikacji teren ogrodów działkowych teren infrastruktury technicznej
profil dodatkowy	teren elektrowni słonecznej
geometria	

plan	https://www.gov.pl/zagospodarowanieprzestrzenne/app/AktPlanowaniaPrzestrzennego/PL.ZIPPZP.11839/280106-POG/1POG
strefa planistyczna	PL.ZIPPZP.11839_280106-POG_1POG-37SJ_20250902T063839
identifier	https://www.gov.pl/zagospodarowanieprzestrzenne/app/StrefaPlanistyczna/PL.ZIPPZP.11839/280106-POG/1POG-37SJ/20250902T063839
przestrzen nazw	PL.ZIPPZP.11839/280106-POG
lokalny id	1POG-37SJ
wersja id	20250902T063839
poczatek wersji obiektu	2025-09-02T06:38:39
nazwa	strefa wielofunkcyjna z zabudową mieszkaniową jednorodzinną
oznaczenie	37SJ
symbol	SJ
obowiazuje od	2026-08-31
obowiazuje do	obecnie
status	w trakcie przyjmowania https://inspire.ec.europa.eu/codelist/ProcessStepGeneralValue/adoption
charakter ustalenia	ogólnie wiążące https://inspire.ec.europa.eu/codelist/RegulationNatureValue/generallyBinding
profil podstawowy	teren zabudowy mieszkaniowej jednorodzinnej teren usług teren komunikacji teren zieleni urządzonej teren ogrodów działkowych teren infrastruktury technicznej
profil dodatkowy	teren zieleni naturalnej teren lasu teren wód
maksymalna nadziemna intensywnosc zabudowy	0.8
maksymalny udzial powierzchni zabudowy	30%
maksymalna wysokosc zabudowy	10.0 m
minimalny udzial powierzchni biologicznie czynnej	40%

geometria	
plan	https://www.gov.pl/zagospodarowanieprzestrzenne/app/AktPlanowaniaPrzestrzennego/PL.ZIPPZP.11839/280106-POG/1POG
strefa planistyczna	PL.ZIPPZP.11839_280106-POG_1POG-37SN_20251118T105321
identifier	https://www.gov.pl/zagospodarowanieprzestrzenne/app/StrefaPlanistyczna/PL.ZIPPZP.11839/280106-POG/1POG-37SN/20251118T105321
przestrzen nazw	PL.ZIPPZP.11839/280106-POG
lokalny id	1POG-37SN
wersja id	20251118T105321
poczatek wersji obiektu	2025-11-18T10:53:21
nazwa	strefa zieleni i rekreacji
oznaczenie	37SN
symbol	SN
obowiazuje od	2026-08-31
obowiazuje do	obecnie
status	w trakcie przyjmowania https://inspire.ec.europa.eu/codelist/ProcessStepGeneralValue/adoption
charakter ustalenia	ogólnie wiążące https://inspire.ec.europa.eu/codelist/RegulationNatureValue/generallyBinding
profil podstawowy	teren zieleni urządzonej teren plaży teren wód teren komunikacji teren ogrodów działkowych teren infrastruktury technicznej
profil dodatkowy	teren zieleni naturalnej teren lasu
minimalny udzial powierzchni biologicznie czynnej	50%
geometria Nie można pobrać podglądu podkładu mapowego. Usługa WMTS jest teraz niedostępna.	

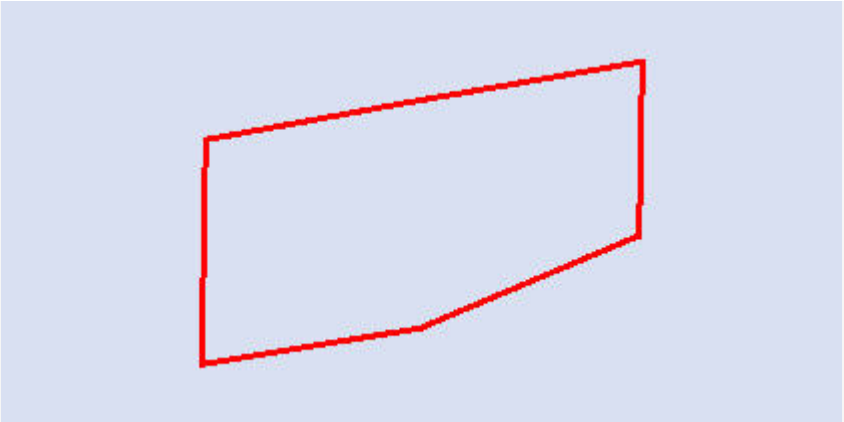

plan	https://www.gov.pl/zagospodarowanieprzestrzenne/app/AktPlanowaniaPrzestrzennego/PL.ZIPPZP.11839/280106-POG/1POG
strefa planistyczna	PL.ZIPPZP.11839_280106-POG_1POG-37SW_20250905T101221
identifier	https://www.gov.pl/zagospodarowanieprzestrzenne/app/StrefaPlanistyczna/PL.ZIPPZP.11839/280106-POG/1POG-37SW/20250905T101221
przestrzen nazw	PL.ZIPPZP.11839/280106-POG
lokalny id	1POG-37SW
wersja id	20250905T101221
poczatek wersji obiektu	2025-09-05T10:12:21
nazwa	strefa wielofunkcyjna z zabudową mieszkaniową wielorodzinną
oznaczenie	37SW
symbol	SW
obowiazuje od	2026-08-31
obowiazuje do	obecnie
status	w trakcie przyjmowania https://inspire.ec.europa.eu/codelist/ProcessStepGeneralValue/adoption
charakter ustalenia	ogólnie wiążące https://inspire.ec.europa.eu/codelist/RegulationNatureValue/generallyBinding
profil podstawowy	teren zabudowy mieszkaniowej wielorodzinnej teren usług teren komunikacji teren zieleni urządzonej teren ogrodów działkowych teren infrastruktury technicznej
profil dodatkowy	teren zabudowy mieszkaniowej jednorodzinnej teren zieleni naturalnej teren lasu teren wód
maksymalna nadziemna intensywnosc zabudowy	2
maksymalny udzial powierzchni zabudowy	50%
maksymalna wysokosc zabudowy	16.0 m
minimalny udzial powierzchni	

biologicznie czynnej	30%
geometria	
plan	https://www.gov.pl/zagospodarowanieprzestrzenne/app/AktPlanowaniaPrzestrzennego/PL.ZIPPZP.11839/280106-POG/1POG
strefa planistyczna	PL.ZIPPZP.11839_280106-POG_1POG-37SZ_20250901T131935
identifier	https://www.gov.pl/zagospodarowanieprzestrzenne/app/StrefaPlanistyczna/PL.ZIPPZP.11839/280106-POG/1POG-37SZ/20250901T131935
przestrzen nazw	PL.ZIPPZP.11839/280106-POG
lokalny id	1POG-37SZ
wersja id	20250901T131935
poczatek wersji obiektu	2025-09-01T13:19:35
nazwa	strefa wielofunkcyjna z zabudową zagrodową
oznaczenie	37SZ
symbol	SZ
obowiazuje od	2026-08-31
obowiazuje do	obecnie
status	w trakcie przyjmowania https://inspire.ec.europa.eu/codelist/ProcessStepGeneralValue/adoption
charakter ustalenia	ogólnie wiążące https://inspire.ec.europa.eu/codelist/RegulationNatureValue/generallyBinding
profil podstawowy	teren zabudowy zagrodowej teren produkcji w gospodarstwach rolnych teren akwakultury i obsługi rybactwa teren komunikacji teren zieleni urządzonej teren ogrodów działkowych teren infrastruktury technicznej
profil dodatkowy	teren usług teren zieleni naturalnej teren lasu teren wód
maksymalna nadziemna intensywnosc zabudowy	0.8
maksymalny udzial powierzchni zabudowy	30%

maksymalna wysokosc zabudowy	12.0 m
minimalny udzial powierzchni biologicznie czynnej	40%
geometria	
plan	https://www.gov.pl/zagospodarowanieprzestrzenne/app/AktPlanowaniaPrzestrzennego/PL.ZIPPZP.11839/280106-POG/1POG
strefa planistyczna	PL.ZIPPZP.11839_280106-POG_1POG-37SU_20250904T112638
identifier	https://www.gov.pl/zagospodarowanieprzestrzenne/app/StrefaPlanistyczna/PL.ZIPPZP.11839/280106-POG/1POG-37SU/20250904T112638
przestrzen nazw	PL.ZIPPZP.11839/280106-POG
lokalny id	1POG-37SU
wersja id	20250904T112638
poczatek wersji obiektu	2025-09-04T11:26:38
nazwa	strefa usługowa
oznaczenie	37SU
symbol	SU
obowiazuje od	2026-08-31
obowiazuje do	obecnie
status	w trakcie przyjmowania https://inspire.ec.europa.eu/codelist/ProcessStepGeneralValue/adoption
charakter ustalenia	ogólnie wiążące https://inspire.ec.europa.eu/codelist/RegulationNatureValue/generallyBinding
profil podstawowy	teren usług teren komunikacji teren zieleni urządzonej teren ogrodów działkowych teren infrastruktury technicznej
profil dodatkowy	teren składów i magazynów teren elektrowni słonecznej teren zieleni naturalnej teren lasu teren wód
maksymalna nadziemna intensywnosc zabudowy	0.8
maksymalny udzial powierzchni	

zabudowy	30%
maksymalna wysokosc zabudowy	10.0 m
minimalny udzial powierzchni biologicznie czynnej	40%
geometria	
plan	https://www.gov.pl/zagospodarowanieprzestrzenne/app/AktPlanowaniaPrzestrzennego/PL.ZIPPZP.11839/280106-POG/1POG

strefa planistyczna	PL.ZIPPZP.11839_280106-POG_1POG-37SR_20260520T110808
identifier	https://www.gov.pl/zagospodarowanieprzestrzenne/app/StrefaPlanistyczna/PL.ZIPPZP.11839/280106-POG/1POG-37SR/20260520T110808
przestrzen nazw	PL.ZIPPZP.11839/280106-POG
lokalny id	1POG-37SR
wersja id	20260520T110808
poczatek wersji obiektu	2026-05-20T11:08:08
nazwa	strefa produkcji rolniczej
oznaczenie	37SR
symbol	SR
obowiazuje od	2026-08-31
obowiazuje do	obecnie
status	w trakcie przyjmowania https://inspire.ec.europa.eu/codelist/ProcessStepGeneralValue/adoption
charakter ustalenia	ogólnie wiążące https://inspire.ec.europa.eu/codelist/RegulationNatureValue/generallyBinding
profil podstawowy	teren produkcji w gospodarstwach rolnych teren wielkotowarowej produkcji rolnej teren akwakultury i obsługi rybactwa teren komunikacji teren ogrodów działkowych teren infrastruktury technicznej
profil dodatkowy	teren rolnictwa z zakazem zabudowy teren zieleni naturalnej teren lasu teren wód
maksymalna nadziemna intensywnosc zabudowy	1.4

maksymalny udzial powierzchni zabudowy	60%
maksymalna wysokosc zabudowy	15.0 m
minimalny udzial powierzchni biologicznie czynnej	30%
geometria	
plan	https://www.gov.pl/zagospodarowanieprzestrzenne/app/AktPlanowaniaPrzestrzennego/PL.ZIPPZP.11839/280106-POG/1POG

strefa planistyczna	PL.ZIPPZP.11839_280106-POG_1POG-37SO_20260120T134553
identifier	https://www.gov.pl/zagospodarowanieprzestrzenne/app/StrefaPlanistyczna/PL.ZIPPZP.11839/280106-POG/1POG-37SO/20260120T134553
przestrzen nazw	PL.ZIPPZP.11839/280106-POG
lokalny id	1POG-37SO
wersja id	20260120T134553
poczatek wersji obiektu	2026-01-20T13:45:53
nazwa	strefa otwarta
oznaczenie	37SO
symbol	SO
obowiazuje od	2026-08-31
obowiazuje do	obecnie
status	w trakcie przyjmowania https://inspire.ec.europa.eu/codelist/ProcessStepGeneralValue/adoption
charakter ustalenia	ogólnie wiążące https://inspire.ec.europa.eu/codelist/RegulationNatureValue/generallyBinding
profil podstawowy	teren rolnictwa z zakazem zabudowy teren lasu teren zieleni naturalnej teren wód teren komunikacji teren ogrodów działkowych teren infrastruktury technicznej
profil dodatkowy	teren elektrowni słonecznej
geometria	

plan	https://www.gov.pl/zagospodarowanieprzestrzenne/app/AktPlanowaniaPrzestrzennego/PL.ZIPPZP.11839/280106-POG/1POG
strefa planistyczna	PL.ZIPPZP.11839_280106-POG_1POG-38SJ_20250902T063907
identifier	https://www.gov.pl/zagospodarowanieprzestrzenne/app/StrefaPlanistyczna/PL.ZIPPZP.11839/280106-POG/1POG-38SJ/20250902T063907
przestrzen nazw	PL.ZIPPZP.11839/280106-POG
lokalny id	1POG-38SJ
wersja id	20250902T063907
poczatek wersji obiektu	2025-09-02T06:39:07
nazwa	strefa wielofunkcyjna z zabudową mieszkaniową jednorodzinną
oznaczenie	38SJ
symbol	SJ
obowiazuje od	2026-08-31
obowiazuje do	obecnie
status	w trakcie przyjmowania https://inspire.ec.europa.eu/codelist/ProcessStepGeneralValue/adoption
charakter ustalenia	ogólnie wiążące https://inspire.ec.europa.eu/codelist/RegulationNatureValue/generallyBinding
profil podstawowy	teren zabudowy mieszkaniowej jednorodzinnej teren usług teren komunikacji teren zieleni urządzonej teren ogrodów działkowych teren infrastruktury technicznej
profil dodatkowy	teren zieleni naturalnej teren lasu teren wód
maksymalna nadziemna intensywnosc zabudowy	0.8
maksymalny udzial powierzchni zabudowy	30%
maksymalna wysokosc zabudowy	10.0 m
minimalny udzial powierzchni biologicznie czynnej	40%

geometria	
plan	https://www.gov.pl/zagospodarowanieprzestrzenne/app/AktPlanowaniaPrzestrzennego/PL.ZIPPZP.11839/280106-POG/1POG
strefa planistyczna	PL.ZIPPZP.11839_280106-POG_1POG-38SN_20251118T110943
identifier	https://www.gov.pl/zagospodarowanieprzestrzenne/app/StrefaPlanistyczna/PL.ZIPPZP.11839/280106-POG/1POG-38SN/20251118T110943
przestrzen nazw	PL.ZIPPZP.11839/280106-POG
lokalny id	1POG-38SN
wersja id	20251118T110943
poczatek wersji obiektu	2025-11-18T11:09:43
nazwa	strefa zieleni i rekreacji
oznaczenie	38SN
symbol	SN
obowiazuje od	2026-08-31
obowiazuje do	obecnie
status	w trakcie przyjmowania https://inspire.ec.europa.eu/codelist/ProcessStepGeneralValue/adoption
charakter ustalenia	ogólnie wiążące https://inspire.ec.europa.eu/codelist/RegulationNatureValue/generallyBinding
profil podstawowy	teren zieleni urządzonej teren plaży teren wód teren komunikacji teren ogrodów działkowych teren infrastruktury technicznej
profil dodatkowy	teren zieleni naturalnej teren lasu
minimalny udzial powierzchni biologicznie czynnej	50%
geometria	

plan	https://www.gov.pl/zagospodarowanieprzestrzenne/app/AktPlanowaniaPrzestrzennego/PL.ZIPPZP.11839/280106-POG/1POG
strefa planistyczna	PL.ZIPPZP.11839_280106-POG_1POG-38SW_20251113T101026
identifier	https://www.gov.pl/zagospodarowanieprzestrzenne/app/StrefaPlanistyczna/PL.ZIPPZP.11839/280106-POG/1POG-38SW/20251113T101026
przestrzen nazw	PL.ZIPPZP.11839/280106-POG
lokalny id	1POG-38SW
wersja id	20251113T101026
poczatek wersji obiektu	2025-11-13T10:10:26
nazwa	strefa wielofunkcyjna z zabudową mieszkaniową wielorodzinną
oznaczenie	38SW
symbol	SW
obowiazuje od	2026-08-31
obowiazuje do	obecnie
status	w trakcie przyjmowania https://inspire.ec.europa.eu/codelist/ProcessStepGeneralValue/adoption
charakter ustalenia	ogólnie wiążące https://inspire.ec.europa.eu/codelist/RegulationNatureValue/generallyBinding
profil podstawowy	teren zabudowy mieszkaniowej wielorodzinnej teren usług teren komunikacji teren zieleni urządzonej teren ogrodów działkowych teren infrastruktury technicznej
profil dodatkowy	teren zabudowy mieszkaniowej jednorodzinnej teren zieleni naturalnej teren lasu teren wód
maksymalna nadziemna intensywnosc zabudowy	2
maksymalny udzial powierzchni zabudowy	50%
maksymalna wysokosc zabudowy	16.0 m
minimalny udzial powierzchni	

biologicznie czynnej	30%
geometria	
plan	https://www.gov.pl/zagospodarowanieprzestrzenne/app/AktPlanowaniaPrzestrzennego/PL.ZIPPZP.11839/280106-POG/1POG
strefa planistyczna	PL.ZIPPZP.11839_280106-POG_1POG-38SZ_20250901T132044
identifier	https://www.gov.pl/zagospodarowanieprzestrzenne/app/StrefaPlanistyczna/PL.ZIPPZP.11839/280106-POG/1POG-38SZ/20250901T132044
przestrzen nazw	PL.ZIPPZP.11839/280106-POG
lokalny id	1POG-38SZ
wersja id	20250901T132044
poczatek wersji obiektu	2025-09-01T13:20:44
nazwa	strefa wielofunkcyjna z zabudową zagrodową
oznaczenie	38SZ
symbol	SZ
obowiazuje od	2026-08-31
obowiazuje do	obecnie
status	w trakcie przyjmowania https://inspire.ec.europa.eu/codelist/ProcessStepGeneralValue/adoption
charakter ustalenia	ogólnie wiążące https://inspire.ec.europa.eu/codelist/RegulationNatureValue/generallyBinding
profil podstawowy	teren zabudowy zagrodowej teren produkcji w gospodarstwach rolnych teren akwakultury i obsługi rybactwa teren komunikacji teren zieleni urządzonej teren ogrodów działkowych teren infrastruktury technicznej
profil dodatkowy	teren usług teren zieleni naturalnej teren lasu teren wód
maksymalna nadziemna intensywnosc zabudowy	0.8
maksymalny udzial powierzchni zabudowy	30%

maksymalna wysokosc zabudowy	12.0 m
minimalny udzial powierzchni biologicznie czynnej	40%
geometria	
plan	https://www.gov.pl/zagospodarowanieprzestrzenne/app/AktPlanowaniaPrzestrzennego/PL.ZIPPZP.11839/280106-POG/1POG
strefa planistyczna	PL.ZIPPZP.11839_280106-POG_1POG-38SU_20251010T122125
identifier	https://www.gov.pl/zagospodarowanieprzestrzenne/app/StrefaPlanistyczna/PL.ZIPPZP.11839/280106-POG/1POG-38SU/20251010T122125
przestrzen nazw	PL.ZIPPZP.11839/280106-POG
lokalny id	1POG-38SU
wersja id	20251010T122125
poczatek wersji obiektu	2025-10-10T12:21:25
nazwa	strefa usługowa
oznaczenie	38SU
symbol	SU
obowiazuje od	2026-08-31
obowiazuje do	obecnie
status	w trakcie przyjmowania https://inspire.ec.europa.eu/codelist/ProcessStepGeneralValue/adoption
charakter ustalenia	ogólnie wiążące https://inspire.ec.europa.eu/codelist/RegulationNatureValue/generallyBinding
profil podstawowy	teren usług teren komunikacji teren zieleni urządzonej teren ogrodów działkowych teren infrastruktury technicznej
profil dodatkowy	teren składów i magazynów teren elektrowni słonecznej teren zieleni naturalnej teren lasu teren wód
maksymalna nadziemna intensywnosc zabudowy	1.2
maksymalny udzial powierzchni	

zabudowy	40%
maksymalna wysokosc zabudowy	12.0 m
minimalny udzial powierzchni biologicznie czynnej	30%
geometria	
plan	https://www.gov.pl/zagospodarowanieprzestrzenne/app/AktPlanowaniaPrzestrzennego/PL.ZIPPZP.11839/280106-POG/1POG

strefa planistyczna	PL.ZIPPZP.11839_280106-POG_1POG-38SR_20260520T095207
identifier	https://www.gov.pl/zagospodarowanieprzestrzenne/app/StrefaPlanistyczna/PL.ZIPPZP.11839/280106-POG/1POG-38SR/20260520T095207
przestrzen nazw	PL.ZIPPZP.11839/280106-POG
lokalny id	1POG-38SR
wersja id	20260520T095207
poczatek wersji obiektu	2026-05-20T09:52:07
nazwa	strefa produkcji rolniczej
oznaczenie	38SR
symbol	SR
obowiazuje od	2026-08-31
obowiazuje do	obecnie
status	w trakcie przyjmowania https://inspire.ec.europa.eu/codelist/ProcessStepGeneralValue/adoption
charakter ustalenia	ogólnie wiążące https://inspire.ec.europa.eu/codelist/RegulationNatureValue/generallyBinding
profil podstawowy	teren produkcji w gospodarstwach rolnych teren wielkotowarowej produkcji rolnej teren akwakultury i obsługi rybactwa teren komunikacji teren ogrodów działkowych teren infrastruktury technicznej
profil dodatkowy	teren rolnictwa z zakazem zabudowy teren zieleni naturalnej teren lasu teren wód
maksymalna nadziemna intensywnosc zabudowy	1.4

maksymalny udzial powierzchni zabudowy	60%
maksymalna wysokosc zabudowy	15.0 m
minimalny udzial powierzchni biologicznie czynnej	30%
geometria	
plan	https://www.gov.pl/zagospodarowanieprzestrzenne/app/AktPlanowaniaPrzestrzennego/PL.ZIPPZP.11839/280106-POG/1POG

strefa planistyczna	PL.ZIPPZP.11839_280106-POG_1POG-38SO_20251031T135551
identifier	https://www.gov.pl/zagospodarowanieprzestrzenne/app/StrefaPlanistyczna/PL.ZIPPZP.11839/280106-POG/1POG-38SO/20251031T135551
przestrzen nazw	PL.ZIPPZP.11839/280106-POG
lokalny id	1POG-38SO
wersja id	20251031T135551
poczatek wersji obiektu	2025-10-31T13:55:51
nazwa	strefa otwarta
oznaczenie	38SO
symbol	SO
obowiazuje od	2026-08-31
obowiazuje do	obecnie
status	w trakcie przyjmowania https://inspire.ec.europa.eu/codelist/ProcessStepGeneralValue/adoption
charakter ustalenia	ogólnie wiążące https://inspire.ec.europa.eu/codelist/RegulationNatureValue/generallyBinding
profil podstawowy	teren rolnictwa z zakazem zabudowy teren lasu teren zieleni naturalnej teren wód teren komunikacji teren ogrodów działkowych teren infrastruktury technicznej
profil dodatkowy	teren elektrowni słonecznej
geometria	

plan	https://www.gov.pl/zagospodarowanieprzestrzenne/app/AktPlanowaniaPrzestrzennego/PL.ZIPPZP.11839/280106-POG/1POG
strefa planistyczna	PL.ZIPPZP.11839_280106-POG_1POG-39SJ_20250902T070945
identifier	https://www.gov.pl/zagospodarowanieprzestrzenne/app/StrefaPlanistyczna/PL.ZIPPZP.11839/280106-POG/1POG-39SJ/20250902T070945
przestrzen nazw	PL.ZIPPZP.11839/280106-POG
lokalny id	1POG-39SJ
wersja id	20250902T070945
poczatek wersji obiektu	2025-09-02T07:09:45
nazwa	strefa wielofunkcyjna z zabudową mieszkaniową jednorodzinną
oznaczenie	39SJ
symbol	SJ
obowiazuje od	2026-08-31
obowiazuje do	obecnie
status	w trakcie przyjmowania https://inspire.ec.europa.eu/codelist/ProcessStepGeneralValue/adoption
charakter ustalenia	ogólnie wiążące https://inspire.ec.europa.eu/codelist/RegulationNatureValue/generallyBinding
profil podstawowy	teren zabudowy mieszkaniowej jednorodzinnej teren usług teren komunikacji teren zieleni urządzonej teren ogrodów działkowych teren infrastruktury technicznej
profil dodatkowy	teren zieleni naturalnej teren lasu teren wód
maksymalna nadziemna intensywnosc zabudowy	0.8
maksymalny udzial powierzchni zabudowy	30%
maksymalna wysokosc zabudowy	10.0 m
minimalny udzial powierzchni biologicznie czynnej	40%

geometria	
plan	https://www.gov.pl/zagospodarowanieprzestrzenne/app/AktPlanowaniaPrzestrzennego/PL.ZIPPZP.11839/280106-POG/1POG
strefa planistyczna	PL.ZIPPZP.11839_280106-POG_1POG-39SW_20251126T103417
identifier	https://www.gov.pl/zagospodarowanieprzestrzenne/app/StrefaPlanistyczna/PL.ZIPPZP.11839/280106-POG/1POG-39SW/20251126T103417
przestrzen nazw	PL.ZIPPZP.11839/280106-POG
lokalny id	1POG-39SW
wersja id	20251126T103417
poczatek wersji obiektu	2025-11-26T10:34:17
nazwa	strefa wielofunkcyjna z zabudową mieszkaniową wielorodzinną
oznaczenie	39SW
symbol	SW
obowiazuje od	2026-08-31
obowiazuje do	obecnie
status	w trakcie przyjmowania https://inspire.ec.europa.eu/codelist/ProcessStepGeneralValue/adoption
charakter ustalenia	ogólnie wiążące https://inspire.ec.europa.eu/codelist/RegulationNatureValue/generallyBinding
profil podstawowy	teren zabudowy mieszkaniowej wielorodzinnej teren usług teren komunikacji teren zieleni urządzonej teren ogrodów działkowych teren infrastruktury technicznej
profil dodatkowy	teren zabudowy mieszkaniowej jednorodzinnej teren zieleni naturalnej teren lasu teren wód
maksymalna nadziemna intensywnosc zabudowy	2
maksymalny udzial powierzchni zabudowy	50%
maksymalna wysokosc zabudowy	16.0 m

minimalny udzial powierzchni biologicznie czynnej	30%
geometria Nie można pobrać podglądu podkładu mapowego. Usługa WMTS jest teraz niedostępna.	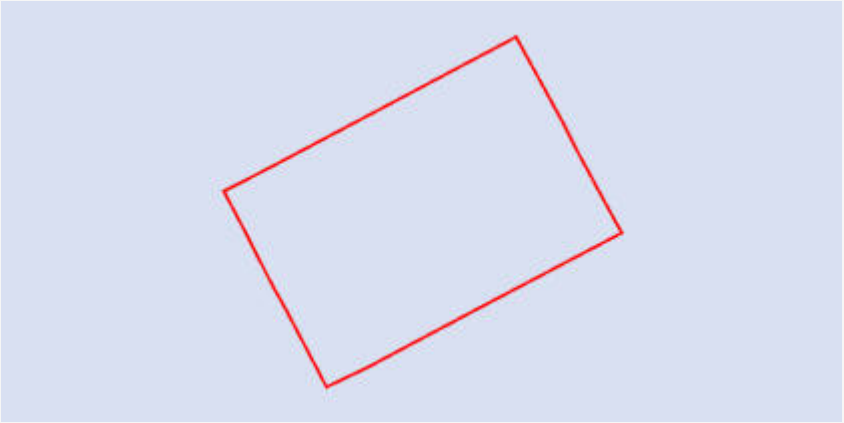
plan	https://www.gov.pl/zagospodarowanieprzestrzenne/app/AktPlanowaniaPrzestrzennego/PL.ZIPPZP.11839/280106-POG/1POG

strefa planistyczna	PL.ZIPPZP.11839_280106-POG_1POG-39SZ_20250901T132209
identifier	https://www.gov.pl/zagospodarowanieprzestrzenne/app/StrefaPlanistyczna/PL.ZIPPZP.11839/280106-POG/1POG-39SZ/20250901T132209
przestrzen nazw	PL.ZIPPZP.11839/280106-POG
lokalny id	1POG-39SZ
wersja id	20250901T132209
poczatek wersji obiektu	2025-09-01T13:22:09
nazwa	strefa wielofunkcyjna z zabudową zagrodową
oznaczenie	39SZ
symbol	SZ
obowiazuje od	2026-08-31
obowiazuje do	obecnie
status	w trakcie przyjmowania https://inspire.ec.europa.eu/codelist/ProcessStepGeneralValue/adoption
charakter ustalenia	ogólnie wiążące https://inspire.ec.europa.eu/codelist/RegulationNatureValue/generallyBinding
profil podstawowy	teren zabudowy zagrodowej teren produkcji w gospodarstwach rolnych teren akwakultury i obsługi rybactwa teren komunikacji teren zieleni urządzonej teren ogrodów działkowych teren infrastruktury technicznej
profil dodatkowy	teren usług teren zieleni naturalnej teren lasu teren wód
maksymalna nadziemna intensywnosc zabudowy	0.8
maksymalny udzial powierzchni	

zabudowy	30%
maksymalna wysokosc zabudowy	12.0 m
minimalny udzial powierzchni biologicznie czynnej	40%
geometria	
plan	https://www.gov.pl/zagospodarowanieprzestrzenne/app/AktPlanowaniaPrzestrzennego/PL.ZIPPZP.11839/280106-POG/1POG

strefa planistyczna	PL.ZIPPZP.11839_280106-POG_1POG-39SN_20251119T101812
identifier	https://www.gov.pl/zagospodarowanieprzestrzenne/app/StrefaPlanistyczna/PL.ZIPPZP.11839/280106-POG/1POG-39SN/20251119T101812
przestrzen nazw	PL.ZIPPZP.11839/280106-POG
lokalny id	1POG-39SN
wersja id	20251119T101812
poczatek wersji obiektu	2025-11-19T10:18:12
nazwa	strefa zieleni i rekreacji
oznaczenie	39SN
symbol	SN
obowiazuje od	2026-08-31
obowiazuje do	obecnie
status	w trakcie przyjmowania https://inspire.ec.europa.eu/codelist/ProcessStepGeneralValue/adoption
charakter ustalenia	ogólnie wiążące https://inspire.ec.europa.eu/codelist/RegulationNatureValue/generallyBinding
profil podstawowy	teren zieleni urządzonej teren plaży teren wód teren komunikacji teren ogrodów działkowych teren infrastruktury technicznej
profil dodatkowy	teren usług sportu i rekreacji teren usług turystyki teren zieleni naturalnej teren lasu
maksymalna nadziemna intensywnosc zabudowy	0.8

maksymalny udzial powierzchni zabudowy	30%
maksymalna wysokosc zabudowy	10.0 m
minimalny udzial powierzchni biologicznie czynnej	50%
geometria	
plan	https://www.gov.pl/zagospodarowanieprzestrzenne/app/AktPlanowaniaPrzestrzennego/PL.ZIPPZP.11839/280106-POG/1POG

strefa planistyczna	PL.ZIPPZP.11839_280106-POG_1POG-39SU_20251113T093518
identifier	https://www.gov.pl/zagospodarowanieprzestrzenne/app/StrefaPlanistyczna/PL.ZIPPZP.11839/280106-POG/1POG-39SU/20251113T093518
przestrzen nazw	PL.ZIPPZP.11839/280106-POG
lokalny id	1POG-39SU
wersja id	20251113T093518
poczatek wersji obiektu	2025-11-13T09:35:18
nazwa	strefa usługowa
oznaczenie	39SU
symbol	SU
obowiazuje od	2026-08-31
obowiazuje do	obecnie
status	w trakcie przyjmowania https://inspire.ec.europa.eu/codelist/ProcessStepGeneralValue/adoption
charakter ustalenia	ogólnie wiążące https://inspire.ec.europa.eu/codelist/RegulationNatureValue/generallyBinding
profil podstawowy	teren usług teren komunikacji teren zieleni urządzonej teren ogrodów działkowych teren infrastruktury technicznej
profil dodatkowy	teren składów i magazynów teren elektrowni słonecznej teren zieleni naturalnej teren lasu teren wód
maksymalna nadziemna	

intensywnosc zabudowy	1.2
maksymalny udzial powierzchni zabudowy	40%
maksymalna wysokosc zabudowy	12.0 m
minimalny udzial powierzchni biologicznie czynnej	30%
geometria	
plan	https://www.gov.pl/zagospodarowanieprzestrzenne/app/AktPlanowaniaPrzestrzennego/PL.ZIPPZP.11839/280106-POG/1POG

strefa planistyczna	PL.ZIPPZP.11839_280106-POG_1POG-39SR_20260520T085127
identifier	https://www.gov.pl/zagospodarowanieprzestrzenne/app/StrefaPlanistyczna/PL.ZIPPZP.11839/280106-POG/1POG-39SR/20260520T085127
przestrzen nazw	PL.ZIPPZP.11839/280106-POG
lokalny id	1POG-39SR
wersja id	20260520T085127
poczatek wersji obiektu	2026-05-20T08:51:27
nazwa	strefa produkcji rolniczej
oznaczenie	39SR
symbol	SR
obowiazuje od	2026-08-31
obowiazuje do	obecnie
status	w trakcie przyjmowania https://inspire.ec.europa.eu/codelist/ProcessStepGeneralValue/adoption
charakter ustalenia	ogólnie wiążące https://inspire.ec.europa.eu/codelist/RegulationNatureValue/generallyBinding
profil podstawowy	teren produkcji w gospodarstwach rolnych teren wielkotowarowej produkcji rolnej teren akwakultury i obsługi rybactwa teren komunikacji teren ogrodów działkowych teren infrastruktury technicznej
profil dodatkowy	teren rolnictwa z zakazem zabudowy teren zieleni naturalnej teren lasu teren wód

maksymalna nadziemna intensywnosc zabudowy	1.4
maksymalny udzial powierzchni zabudowy	60%
maksymalna wysokosc zabudowy	15.0 m
minimalny udzial powierzchni biologicznie czynnej	30%
geometria	
plan	https://www.gov.pl/zagospodarowanieprzestrzenne/app/AktPlanowaniaPrzestrzennego/PL.ZIPPZP.11839/280106-POG/1POG

strefa planistyczna	PL.ZIPPZP.11839_280106-POG_1POG-39SO_20251120T130358
identifier	https://www.gov.pl/zagospodarowanieprzestrzenne/app/StrefaPlanistyczna/PL.ZIPPZP.11839/280106-POG/1POG-39SO/20251120T130358
przestrzen nazw	PL.ZIPPZP.11839/280106-POG
lokalny id	1POG-39SO
wersja id	20251120T130358
poczatek wersji obiektu	2025-11-20T13:03:58
nazwa	strefa otwarta
oznaczenie	39SO
symbol	SO
obowiazuje od	2026-08-31
obowiazuje do	obecnie
status	w trakcie przyjmowania https://inspire.ec.europa.eu/codelist/ProcessStepGeneralValue/adoption
charakter ustalenia	ogólnie wiążące https://inspire.ec.europa.eu/codelist/RegulationNatureValue/generallyBinding
profil podstawowy	teren rolnictwa z zakazem zabudowy teren lasu teren zieleni naturalnej teren wód teren komunikacji teren ogrodów działkowych teren infrastruktury technicznej
geometria	

plan	https://www.gov.pl/zagospodarowanieprzestrzenne/app/AktPlanowaniaPrzestrzennego/PL.ZIPPZP.11839/280106-POG/1POG

strefa planistyczna	PL.ZIPPZP.11839_280106-POG_1POG-40SJ_20250905T132748
identifier	https://www.gov.pl/zagospodarowanieprzestrzenne/app/StrefaPlanistyczna/PL.ZIPPZP.11839/280106-POG/1POG-40SJ/20250905T132748
przestrzen nazw	PL.ZIPPZP.11839/280106-POG
lokalny id	1POG-40SJ
wersja id	20250905T132748
poczatek wersji obiektu	2025-09-05T13:27:48
nazwa	strefa wielofunkcyjna z zabudową mieszkaniową jednorodzinną
oznaczenie	40SJ
symbol	SJ
obowiazuje od	2026-08-31
obowiazuje do	obecnie
status	w trakcie przyjmowania https://inspire.ec.europa.eu/codelist/ProcessStepGeneralValue/adoption
charakter ustalenia	ogólnie wiążące https://inspire.ec.europa.eu/codelist/RegulationNatureValue/generallyBinding
profil podstawowy	teren zabudowy mieszkaniowej jednorodzinnej teren usług teren komunikacji teren zieleni urządzonej teren ogrodów działkowych teren infrastruktury technicznej
profil dodatkowy	teren zieleni naturalnej teren lasu teren wód
maksymalna nadziemna intensywnosc zabudowy	0.8
maksymalny udzial powierzchni zabudowy	30%
maksymalna wysokosc zabudowy	10.0 m
minimalny udzial powierzchni biologicznie czynnej	40%

geometria	
plan	https://www.gov.pl/zagospodarowanieprzestrzenne/app/AktPlanowaniaPrzestrzennego/PL.ZIPPZP.11839/280106-POG/1POG
strefa planistyczna	PL.ZIPPZP.11839_280106-POG_1POG-40SW_20250903T061300
identifier	https://www.gov.pl/zagospodarowanieprzestrzenne/app/StrefaPlanistyczna/PL.ZIPPZP.11839/280106-POG/1POG-40SW/20250903T061300
przestrzen nazw	PL.ZIPPZP.11839/280106-POG
lokalny id	1POG-40SW
wersja id	20250903T061300
poczatek wersji obiektu	2025-09-03T06:13
nazwa	strefa wielofunkcyjna z zabudową mieszkaniową wielorodzinną
oznaczenie	40SW
symbol	SW
obowiazuje od	2026-08-31
obowiazuje do	obecnie
status	w trakcie przyjmowania https://inspire.ec.europa.eu/codelist/ProcessStepGeneralValue/adoption
charakter ustalenia	ogólnie wiążące https://inspire.ec.europa.eu/codelist/RegulationNatureValue/generallyBinding
profil podstawowy	teren zabudowy mieszkaniowej wielorodzinnej teren usług teren komunikacji teren zieleni urządzonej teren ogrodów działkowych teren infrastruktury technicznej
profil dodatkowy	teren zabudowy mieszkaniowej jednorodzinnej teren zieleni naturalnej teren lasu teren wód
maksymalna nadziemna intensywnosc zabudowy	2
maksymalny udzial powierzchni zabudowy	50%
maksymalna wysokosc zabudowy	16.0 m

minimalny udzial powierzchni biologicznie czynnej	30%
geometria	
plan	https://www.gov.pl/zagospodarowanieprzestrzenne/app/AktPlanowaniaPrzestrzennego/PL.ZIPPZP.11839/280106-POG/1POG
strefa planistyczna	PL.ZIPPZP.11839_280106-POG_1POG-40SZ_20250901T132400
identifier	https://www.gov.pl/zagospodarowanieprzestrzenne/app/StrefaPlanistyczna/PL.ZIPPZP.11839/280106-POG/1POG-40SZ/20250901T132400
przestrzen nazw	PL.ZIPPZP.11839/280106-POG
lokalny id	1POG-40SZ
wersja id	20250901T132400
poczatek wersji obiektu	2025-09-01T13:24
nazwa	strefa wielofunkcyjna z zabudową zagrodową
oznaczenie	40SZ
symbol	SZ
obowiazuje od	2026-08-31
obowiazuje do	obecnie
status	w trakcie przyjmowania https://inspire.ec.europa.eu/codelist/ProcessStepGeneralValue/adoption
charakter ustalenia	ogólnie wiążące https://inspire.ec.europa.eu/codelist/RegulationNatureValue/generallyBinding
profil podstawowy	teren zabudowy zagrodowej teren produkcji w gospodarstwach rolnych teren akwakultury i obsługi rybactwa teren komunikacji teren zieleni urządzonej teren ogrodów działkowych teren infrastruktury technicznej
profil dodatkowy	teren usług teren zieleni naturalnej teren lasu teren wód
maksymalna nadziemna intensywnosc zabudowy	0.8
maksymalny udzial powierzchni	

zabudowy	30%
maksymalna wysokosc zabudowy	12.0 m
minimalny udzial powierzchni biologicznie czynnej	40%
geometria	
plan	https://www.gov.pl/zagospodarowanieprzestrzenne/app/AktPlanowaniaPrzestrzennego/PL.ZIPPZP.11839/280106-POG/1POG

strefa planistyczna	PL.ZIPPZP.11839_280106-POG_1POG-40SN_20251119T102318
identifier	https://www.gov.pl/zagospodarowanieprzestrzenne/app/StrefaPlanistyczna/PL.ZIPPZP.11839/280106-POG/1POG-40SN/20251119T102318
przestrzen nazw	PL.ZIPPZP.11839/280106-POG
lokalny id	1POG-40SN
wersja id	20251119T102318
poczatek wersji obiektu	2025-11-19T10:23:18
nazwa	strefa zieleni i rekreacji
oznaczenie	40SN
symbol	SN
obowiazuje od	2026-08-31
obowiazuje do	obecnie
status	w trakcie przyjmowania https://inspire.ec.europa.eu/codelist/ProcessStepGeneralValue/adoption
charakter ustalenia	ogólnie wiążące https://inspire.ec.europa.eu/codelist/RegulationNatureValue/generallyBinding
profil podstawowy	teren zieleni urządzonej teren plaży teren wód teren komunikacji teren ogrodów działkowych teren infrastruktury technicznej
profil dodatkowy	teren usług sportu i rekreacji teren usług turystyki teren zieleni naturalnej teren lasu
maksymalna nadziemna intensywnosc zabudowy	0.8

maksymalny udzial powierzchni zabudowy	10%
maksymalna wysokosc zabudowy	10.0 m
minimalny udzial powierzchni biologicznie czynnej	50%
geometria	
plan	https://www.gov.pl/zagospodarowanieprzestrzenne/app/AktPlanowaniaPrzestrzennego/PL.ZIPPZP.11839/280106-POG/1POG

strefa planistyczna	PL.ZIPPZP.11839_280106-POG_1POG-40SU_20251014T105311
identifier	https://www.gov.pl/zagospodarowanieprzestrzenne/app/StrefaPlanistyczna/PL.ZIPPZP.11839/280106-POG/1POG-40SU/20251014T105311
przestrzen nazw	PL.ZIPPZP.11839/280106-POG
lokalny id	1POG-40SU
wersja id	20251014T105311
poczatek wersji obiektu	2025-10-14T10:53:11
nazwa	strefa usługowa
oznaczenie	40SU
symbol	SU
obowiazuje od	2026-08-31
obowiazuje do	obecnie
status	w trakcie przyjmowania https://inspire.ec.europa.eu/codelist/ProcessStepGeneralValue/adoption
charakter ustalenia	ogólnie wiążące https://inspire.ec.europa.eu/codelist/RegulationNatureValue/generallyBinding
profil podstawowy	teren usług teren komunikacji teren zieleni urządzonej teren ogrodów działkowych teren infrastruktury technicznej
profil dodatkowy	teren składów i magazynów teren elektrowni słonecznej teren zieleni naturalnej teren lasu teren wód
maksymalna nadziemna	

intensywnosc zabudowy	1.2
maksymalny udzial powierzchni zabudowy	40%
maksymalna wysokosc zabudowy	12.0 m
minimalny udzial powierzchni biologicznie czynnej	30%
geometria	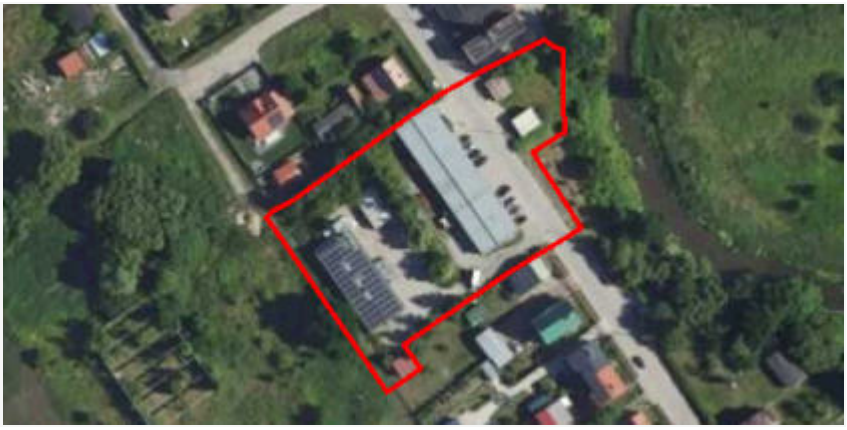
plan	https://www.gov.pl/zagospodarowanieprzestrzenne/app/AktPlanowaniaPrzestrzennego/PL.ZIPPZP.11839/280106-POG/1POG

strefa planistyczna	PL.ZIPPZP.11839_280106-POG_1POG-40SR_20260520T110637
identifier	https://www.gov.pl/zagospodarowanieprzestrzenne/app/StrefaPlanistyczna/PL.ZIPPZP.11839/280106-POG/1POG-40SR/20260520T110637
przestrzen nazw	PL.ZIPPZP.11839/280106-POG
lokalny id	1POG-40SR
wersja id	20260520T110637
poczatek wersji obiektu	2026-05-20T11:06:37
nazwa	strefa produkcji rolniczej
oznaczenie	40SR
symbol	SR
obowiazuje od	2026-08-31
obowiazuje do	obecnie
status	w trakcie przyjmowania https://inspire.ec.europa.eu/codelist/ProcessStepGeneralValue/adoption
charakter ustalenia	ogólnie wiążące https://inspire.ec.europa.eu/codelist/RegulationNatureValue/generallyBinding
profil podstawowy	teren produkcji w gospodarstwach rolnych teren wielkotowarowej produkcji rolnej teren akwakultury i obsługi rybactwa teren komunikacji teren ogrodów działkowych teren infrastruktury technicznej
profil dodatkowy	teren rolnictwa z zakazem zabudowy teren zieleni naturalnej teren lasu teren wód

maksymalna nadziemna intensywnosc zabudowy	1.4
maksymalny udzial powierzchni zabudowy	60%
maksymalna wysokosc zabudowy	15.0 m
minimalny udzial powierzchni biologicznie czynnej	30%
geometria	
plan	https://www.gov.pl/zagospodarowanieprzestrzenne/app/AktPlanowaniaPrzestrzennego/PL.ZIPPZP.11839/280106-POG/1POG

strefa planistyczna	PL.ZIPPZP.11839_280106-POG_1POG-40SO_20251031T123530
identifier	https://www.gov.pl/zagospodarowanieprzestrzenne/app/StrefaPlanistyczna/PL.ZIPPZP.11839/280106-POG/1POG-40SO/20251031T123530
przestrzen nazw	PL.ZIPPZP.11839/280106-POG
lokalny id	1POG-40SO
wersja id	20251031T123530
poczatek wersji obiektu	2025-10-31T12:35:30
nazwa	strefa otwarta
oznaczenie	40SO
symbol	SO
obowiazuje od	2026-08-31
obowiazuje do	obecnie
status	w trakcie przyjmowania https://inspire.ec.europa.eu/codelist/ProcessStepGeneralValue/adoption
charakter ustalenia	ogólnie wiążące https://inspire.ec.europa.eu/codelist/RegulationNatureValue/generallyBinding
profil podstawowy	teren rolnictwa z zakazem zabudowy teren lasu teren zieleni naturalnej teren wód teren komunikacji teren ogrodów działkowych teren infrastruktury technicznej
profil dodatkowy	teren elektrowni słonecznej

geometria	
plan	https://www.gov.pl/zagospodarowanieprzestrzenne/app/AktPlanowaniaPrzestrzennego/PL.ZIPPZP.11839/280106-POG/1POG
strefa planistyczna	PL.ZIPPZP.11839_280106-POG_1POG-41SJ_20250902T073308
identifier	https://www.gov.pl/zagospodarowanieprzestrzenne/app/StrefaPlanistyczna/PL.ZIPPZP.11839/280106-POG/1POG-41SJ/20250902T073308
przestrzen nazw	PL.ZIPPZP.11839/280106-POG
lokalny id	1POG-41SJ
wersja id	20250902T073308
poczatek wersji obiektu	2025-09-02T07:33:08
nazwa	strefa wielofunkcyjna z zabudową mieszkaniową jednorodzinną
oznaczenie	41SJ
symbol	SJ
obowiazuje od	2026-08-31
obowiazuje do	obecnie
status	w trakcie przyjmowania https://inspire.ec.europa.eu/codelist/ProcessStepGeneralValue/adoption
charakter ustalenia	ogólnie wiążące https://inspire.ec.europa.eu/codelist/RegulationNatureValue/generallyBinding
profil podstawowy	teren zabudowy mieszkaniowej jednorodzinnej teren usług teren komunikacji teren zieleni urządzonej teren ogrodów działkowych teren infrastruktury technicznej
profil dodatkowy	teren zieleni naturalnej teren lasu teren wód
maksymalna nadziemna intensywnosc zabudowy	0.8
maksymalny udzial powierzchni zabudowy	30%
maksymalna wysokosc zabudowy	10.0 m
minimalny udzial powierzchni biologicznie czynnej	40%

geometria Nie można pobrać podglądu podkładu mapowego. Usługa WMTS jest teraz niedostępna.	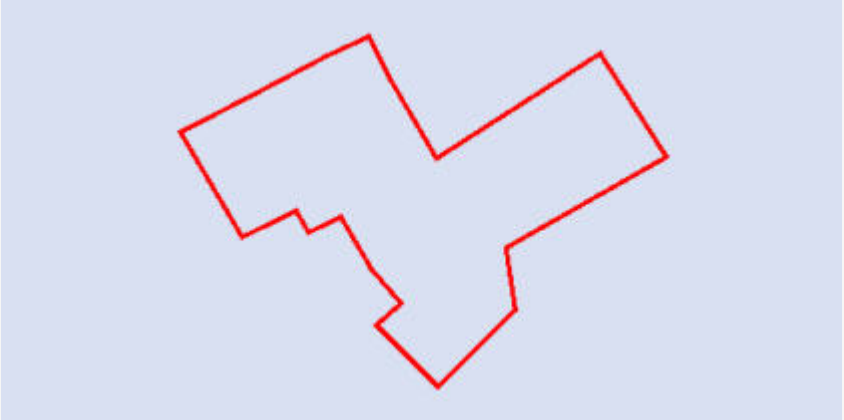
plan	https://www.gov.pl/zagospodarowanieprzestrzenne/app/AktPlanowaniaPrzestrzennego/PL.ZIPPZP.11839/280106-POG/1POG
strefa planistyczna	PL.ZIPPZP.11839_280106-POG_1POG-41SW_20260619T063042
identifier	https://www.gov.pl/zagospodarowanieprzestrzenne/app/StrefaPlanistyczna/PL.ZIPPZP.11839/280106-POG/1POG-41SW/20260619T063042
przestrzen nazw	PL.ZIPPZP.11839/280106-POG
lokalny id	1POG-41SW
wersja id	20260619T063042
poczatek wersji obiektu	2026-06-19T06:30:42
nazwa	strefa wielofunkcyjna z zabudową mieszkaniową wielorodzinną
oznaczenie	41SW
symbol	SW
obowiazuje od	2026-08-31
obowiazuje do	obecnie
status	w trakcie przyjmowania https://inspire.ec.europa.eu/codelist/ProcessStepGeneralValue/adoption
charakter ustalenia	ogólnie wiążące https://inspire.ec.europa.eu/codelist/RegulationNatureValue/generallyBinding
profil podstawowy	teren zabudowy mieszkaniowej wielorodzinnej teren usług teren komunikacji teren zieleni urządzonej teren ogrodów działkowych teren infrastruktury technicznej
profil dodatkowy	teren zabudowy mieszkaniowej jednorodzinnej teren zieleni naturalnej teren lasu teren wód
maksymalna nadziemna intensywnosc zabudowy	2
maksymalny udzial powierzchni zabudowy	50%
maksymalna wysokosc zabudowy	16.0 m

minimalny udzial powierzchni biologicznie czynnej	30%
geometria	
plan	https://www.gov.pl/zagospodarowanieprzestrzenne/app/AktPlanowaniaPrzestrzennego/PL.ZIPPZP.11839/280106-POG/1POG
strefa planistyczna	PL.ZIPPZP.11839_280106-POG_1POG-41SZ_20250901T132945
identifier	https://www.gov.pl/zagospodarowanieprzestrzenne/app/StrefaPlanistyczna/PL.ZIPPZP.11839/280106-POG/1POG-41SZ/20250901T132945
przestrzen nazw	PL.ZIPPZP.11839/280106-POG
lokalny id	1POG-41SZ
wersja id	20250901T132945
poczatek wersji obiektu	2025-09-01T13:29:45
nazwa	strefa wielofunkcyjna z zabudową zagrodową
oznaczenie	41SZ
symbol	SZ
obowiazuje od	2026-08-31
obowiazuje do	obecnie
status	w trakcie przyjmowania https://inspire.ec.europa.eu/codelist/ProcessStepGeneralValue/adoption
charakter ustalenia	ogólnie wiążące https://inspire.ec.europa.eu/codelist/RegulationNatureValue/generallyBinding
profil podstawowy	teren zabudowy zagrodowej teren produkcji w gospodarstwach rolnych teren akwakultury i obsługi rybactwa teren komunikacji teren zieleni urządzonej teren ogrodów działkowych teren infrastruktury technicznej
profil dodatkowy	teren usług teren zieleni naturalnej teren lasu teren wód
maksymalna nadziemna intensywnosc zabudowy	0.6
maksymalny udzial powierzchni	

zabudowy	30%
maksymalna wysokosc zabudowy	9.0 m
minimalny udzial powierzchni biologicznie czynnej	40%
geometria	
plan	https://www.gov.pl/zagospodarowanieprzestrzenne/app/AktPlanowaniaPrzestrzennego/PL.ZIPPZP.11839/280106-POG/1POG

strefa planistyczna	PL.ZIPPZP.11839_280106-POG_1POG-41SN_20251126T084101
identifier	https://www.gov.pl/zagospodarowanieprzestrzenne/app/StrefaPlanistyczna/PL.ZIPPZP.11839/280106-POG/1POG-41SN/20251126T084101
przestrzen nazw	PL.ZIPPZP.11839/280106-POG
lokalny id	1POG-41SN
wersja id	20251126T084101
poczatek wersji obiektu	2025-11-26T08:41:01
nazwa	strefa zieleni i rekreacji
oznaczenie	41SN
symbol	SN
obowiazuje od	2026-08-31
obowiazuje do	obecnie
status	w trakcie przyjmowania https://inspire.ec.europa.eu/codelist/ProcessStepGeneralValue/adoption
charakter ustalenia	ogólnie wiążące https://inspire.ec.europa.eu/codelist/RegulationNatureValue/generallyBinding
profil podstawowy	teren zieleni urządzonej teren plaży teren wód teren komunikacji teren ogrodów działkowych teren infrastruktury technicznej
profil dodatkowy	teren usług sportu i rekreacji teren usług kultury i rozrywki teren usług handlu detalicznego teren usług gastronomii teren usług turystyki teren usług nauki

	teren usług edukacji teren usług zdrowia i pomocy społecznej teren zieleni naturalnej teren lasu
maksymalna nadziemna intensywnosc zabudowy	0.8
maksymalny udzial powierzchni zabudowy	30%
maksymalna wysokosc zabudowy	10.0 m
minimalny udzial powierzchni biologicznie czynnej	50%
geometria	
plan	https://www.gov.pl/zagospodarowanieprzestrzenne/app/AktPlanowaniaPrzestrzennego/PL.ZIPPZP.11839/280106-POG/1POG

strefa planistyczna	PL.ZIPPZP.11839_280106-POG_1POG-41SU_20250905T072914
identifier	https://www.gov.pl/zagospodarowanieprzestrzenne/app/StrefaPlanistyczna/PL.ZIPPZP.11839/280106-POG/1POG-41SU/20250905T072914
przestrzen nazw	PL.ZIPPZP.11839/280106-POG
lokalny id	1POG-41SU
wersja id	20250905T072914
poczatek wersji obiektu	2025-09-05T07:29:14
nazwa	strefa usługowa
oznaczenie	41SU
symbol	SU
obowiazuje od	2026-08-31
obowiazuje do	obecnie
status	w trakcie przyjmowania https://inspire.ec.europa.eu/codelist/ProcessStepGeneralValue/adoption
charakter ustalenia	ogólnie wiążące https://inspire.ec.europa.eu/codelist/RegulationNatureValue/generallyBinding
profil podstawowy	teren usług teren komunikacji teren zieleni urządzonej teren ogrodów działkowych teren infrastruktury technicznej

profil dodatkowy	teren składów i magazynów teren elektrowni słonecznej teren zieleni naturalnej teren lasu teren wód
maksymalna nadziemna intensywnosc zabudowy	1.2
maksymalny udzial powierzchni zabudowy	40%
maksymalna wysokosc zabudowy	12.0 m
minimalny udzial powierzchni biologicznie czynnej	30%
geometria	
plan	https://www.gov.pl/zagospodarowanieprzestrzenne/app/AktPlanowaniaPrzestrzennego/PL.ZIPPZP.11839/280106-POG/1POG

strefa planistyczna	PL.ZIPPZP.11839_280106-POG_1POG-41SR_20260615T061627
identifier	https://www.gov.pl/zagospodarowanieprzestrzenne/app/StrefaPlanistyczna/PL.ZIPPZP.11839/280106-POG/1POG-41SR/20260615T061627
przestrzen nazw	PL.ZIPPZP.11839/280106-POG
lokalny id	1POG-41SR
wersja id	20260615T061627
poczatek wersji obiektu	2026-06-15T06:16:27
nazwa	strefa produkcji rolniczej
oznaczenie	41SR
symbol	SR
obowiazuje od	2026-08-31
obowiazuje do	obecnie
status	w trakcie przyjmowania https://inspire.ec.europa.eu/codelist/ProcessStepGeneralValue/adoption
charakter ustalenia	ogólnie wiążące https://inspire.ec.europa.eu/codelist/RegulationNatureValue/generallyBinding
profil podstawowy	teren produkcji w gospodarstwach rolnych teren wielkotowarowej produkcji rolnej teren akwakultury i obsługi rybactwa

	teren komunikacji teren ogrodów działkowych teren infrastruktury technicznej
profil dodatkowy	teren rolnictwa z zakazem zabudowy teren zieleni naturalnej teren lasu teren wód
maksymalna nadziemna intensywnosc zabudowy	1.4
maksymalny udzial powierzchni zabudowy	60%
maksymalna wysokosc zabudowy	15.0 m
minimalny udzial powierzchni biologicznie czynnej	30%
geometria Nie można pobrać podglądu podkładu mapowego. Usługa WMTS jest teraz niedostępna.	
plan	https://www.gov.pl/zagospodarowanieprzestrzenne/app/AktPlanowaniaPrzestrzennego/PL.ZIPPZP.11839/280106-POG/1POG

strefa planistyczna	PL.ZIPPZP.11839_280106-POG_1POG-41SO_20260617T103827
identifier	https://www.gov.pl/zagospodarowanieprzestrzenne/app/StrefaPlanistyczna/PL.ZIPPZP.11839/280106-POG/1POG-41SO/20260617T103827
przestrzen nazw	PL.ZIPPZP.11839/280106-POG
lokalny id	1POG-41SO
wersja id	20260617T103827
poczatek wersji obiektu	2026-06-17T10:38:27
nazwa	strefa otwarta
oznaczenie	41SO
symbol	SO
obowiazuje od	2026-08-31
obowiazuje do	obecnie
status	w trakcie przyjmowania https://inspire.ec.europa.eu/codelist/ProcessStepGeneralValue/adoption
charakter ustalenia	ogólnie wiążące https://inspire.ec.europa.eu/codelist/RegulationNatureValue/generallyBinding
profil podstawowy	teren rolnictwa z zakazem zabudowy

	teren lasu teren zieleni naturalnej teren wód teren komunikacji teren ogrodów działkowych teren infrastruktury technicznej
profil dodatkowy	teren elektrowni słonecznej
geometria	
plan	https://www.gov.pl/zagospodarowanieprzestrzenne/app/AktPlanowaniaPrzestrzennego/PL.ZIPPZP.11839/280106-POG/1POG

strefa planistyczna	PL.ZIPPZP.11839_280106-POG_1POG-42SJ_20251015T085535
identifier	https://www.gov.pl/zagospodarowanieprzestrzenne/app/StrefaPlanistyczna/PL.ZIPPZP.11839/280106-POG/1POG-42SJ/20251015T085535
przestrzen nazw	PL.ZIPPZP.11839/280106-POG
lokalny id	1POG-42SJ
wersja id	20251015T085535
poczatek wersji obiektu	2025-10-15T08:55:35
nazwa	strefa wielofunkcyjna z zabudową mieszkaniową jednorodzinną
oznaczenie	42SJ
symbol	SJ
obowiazuje od	2026-08-31
obowiazuje do	obecnie
status	w trakcie przyjmowania https://inspire.ec.europa.eu/codelist/ProcessStepGeneralValue/adoption
charakter ustalenia	ogólnie wiążące https://inspire.ec.europa.eu/codelist/RegulationNatureValue/generallyBinding
profil podstawowy	teren zabudowy mieszkaniowej jednorodzinnej teren usług teren komunikacji teren zieleni urządzonej teren ogrodów działkowych teren infrastruktury technicznej
profil dodatkowy	teren zieleni naturalnej teren lasu teren wód

maksymalna nadziemna intensywnosc zabudowy	0.8
maksymalny udzial powierzchni zabudowy	30%
maksymalna wysokosc zabudowy	10.0 m
minimalny udzial powierzchni biologicznie czynnej	40%
geometria	
plan	https://www.gov.pl/zagospodarowanieprzestrzenne/app/AktPlanowaniaPrzestrzennego/PL.ZIPPZP.11839/280106-POG/1POG

strefa planistyczna	PL.ZIPPZP.11839_280106-POG_1POG-42SN_20251120T081535
identifier	https://www.gov.pl/zagospodarowanieprzestrzenne/app/StrefaPlanistyczna/PL.ZIPPZP.11839/280106-POG/1POG-42SN/20251120T081535
przestrzen nazw	PL.ZIPPZP.11839/280106-POG
lokalny id	1POG-42SN
wersja id	20251120T081535
poczatek wersji obiektu	2025-11-20T08:15:35
nazwa	strefa zieleni i rekreacji
oznaczenie	42SN
symbol	SN
obowiazuje od	2026-08-31
obowiazuje do	obecnie
status	w trakcie przyjmowania https://inspire.ec.europa.eu/codelist/ProcessStepGeneralValue/adoption
charakter ustalenia	ogólnie wiążące https://inspire.ec.europa.eu/codelist/RegulationNatureValue/generallyBinding
profil podstawowy	teren zieleni urządzonej teren plaży teren wód teren komunikacji teren ogrodów działkowych teren infrastruktury technicznej
profil dodatkowy	teren zieleni naturalnej teren lasu

minimalny udzial powierzchni biologicznie czynnej	50%
geometria	
plan	https://www.gov.pl/zagospodarowanieprzestrzenne/app/AktPlanowaniaPrzestrzennego/PL.ZIPPZP.11839/280106-POG/1POG
strefa planistyczna	PL.ZIPPZP.11839_280106-POG_1POG-42SW_20260520T120520
identifier	https://www.gov.pl/zagospodarowanieprzestrzenne/app/StrefaPlanistyczna/PL.ZIPPZP.11839/280106-POG/1POG-42SW/20260520T120520
przestrzen nazw	PL.ZIPPZP.11839/280106-POG
lokalny id	1POG-42SW
wersja id	20260520T120520
poczatek wersji obiektu	2026-05-20T12:05:20
nazwa	strefa wielofunkcyjna z zabudową mieszkaniową wielorodzinną
oznaczenie	42SW
symbol	SW
obowiazuje od	2026-08-31
obowiazuje do	obecnie
status	w trakcie przyjmowania https://inspire.ec.europa.eu/codelist/ProcessStepGeneralValue/adoption
charakter ustalenia	ogólnie wiążące https://inspire.ec.europa.eu/codelist/RegulationNatureValue/generallyBinding
profil podstawowy	teren zabudowy mieszkaniowej wielorodzinnej teren usług teren komunikacji teren zieleni urządzonej teren ogrodów działkowych teren infrastruktury technicznej
profil dodatkowy	teren zabudowy mieszkaniowej jednorodzinnej teren zieleni naturalnej teren lasu teren wód
maksymalna nadziemna intensywnosc zabudowy	2
maksymalny udzial powierzchni zabudowy	50%

maksymalna wysokosc zabudowy	16.0 m
minimalny udzial powierzchni biologicznie czynnej	30%
geometria	
plan	https://www.gov.pl/zagospodarowanieprzestrzenne/app/AktPlanowaniaPrzestrzennego/PL.ZIPPZP.11839/280106-POG/1POG
strefa planistyczna	PL.ZIPPZP.11839_280106-POG_1POG-42SZ_20250902T073132
identifier	https://www.gov.pl/zagospodarowanieprzestrzenne/app/StrefaPlanistyczna/PL.ZIPPZP.11839/280106-POG/1POG-42SZ/20250902T073132
przestrzen nazw	PL.ZIPPZP.11839/280106-POG
lokalny id	1POG-42SZ
wersja id	20250902T073132
poczatek wersji obiektu	2025-09-02T07:31:32
nazwa	strefa wielofunkcyjna z zabudową zagrodową
oznaczenie	42SZ
symbol	SZ
obowiazuje od	2026-08-31
obowiazuje do	obecnie
status	w trakcie przyjmowania https://inspire.ec.europa.eu/codelist/ProcessStepGeneralValue/adoption
charakter ustalenia	ogólnie wiążące https://inspire.ec.europa.eu/codelist/RegulationNatureValue/generallyBinding
profil podstawowy	teren zabudowy zagrodowej teren produkcji w gospodarstwach rolnych teren akwakultury i obsługi rybactwa teren komunikacji teren zieleni urządzonej teren ogrodów działkowych teren infrastruktury technicznej
profil dodatkowy	teren usług teren zieleni naturalnej teren lasu teren wód
maksymalna nadziemna intensywnosc zabudowy	0.8

maksymalny udzial powierzchni zabudowy	30%
maksymalna wysokosc zabudowy	12.0 m
minimalny udzial powierzchni biologicznie czynnej	40%
geometria	
plan	https://www.gov.pl/zagospodarowanieprzestrzenne/app/AktPlanowaniaPrzestrzennego/PL.ZIPPZP.11839/280106-POG/1POG

strefa planistyczna	PL.ZIPPZP.11839_280106-POG_1POG-42SU_20251010T110501
identifier	https://www.gov.pl/zagospodarowanieprzestrzenne/app/StrefaPlanistyczna/PL.ZIPPZP.11839/280106-POG/1POG-42SU/20251010T110501
przestrzen nazw	PL.ZIPPZP.11839/280106-POG
lokalny id	1POG-42SU
wersja id	20251010T110501
poczatek wersji obiektu	2025-10-10T11:05:01
nazwa	strefa usługowa
oznaczenie	42SU
symbol	SU
obowiazuje od	2026-08-31
obowiazuje do	obecnie
status	w trakcie przyjmowania https://inspire.ec.europa.eu/codelist/ProcessStepGeneralValue/adoption
charakter ustalenia	ogólnie wiążące https://inspire.ec.europa.eu/codelist/RegulationNatureValue/generallyBinding
profil podstawowy	teren usług teren komunikacji teren zieleni urządzonej teren ogrodów działkowych teren infrastruktury technicznej
profil dodatkowy	teren składów i magazynów teren elektrowni słonecznej teren zieleni naturalnej teren lasu teren wód
maksymalna nadziemna	

intensywnosc zabudowy	1.2
maksymalny udzial powierzchni zabudowy	40%
maksymalna wysokosc zabudowy	12.0 m
minimalny udzial powierzchni biologicznie czynnej	30%
geometria	
plan	https://www.gov.pl/zagospodarowanieprzestrzenne/app/AktPlanowaniaPrzestrzennego/PL.ZIPPZP.11839/280106-POG/1POG

strefa planistyczna	PL.ZIPPZP.11839_280106-POG_1POG-42SR_20260520T121117
identifier	https://www.gov.pl/zagospodarowanieprzestrzenne/app/StrefaPlanistyczna/PL.ZIPPZP.11839/280106-POG/1POG-42SR/20260520T121117
przestrzen nazw	PL.ZIPPZP.11839/280106-POG
lokalny id	1POG-42SR
wersja id	20260520T121117
poczatek wersji obiektu	2026-05-20T12:11:17
nazwa	strefa produkcji rolniczej
oznaczenie	42SR
symbol	SR
obowiazuje od	2026-08-31
obowiazuje do	obecnie
status	w trakcie przyjmowania https://inspire.ec.europa.eu/codelist/ProcessStepGeneralValue/adoption
charakter ustalenia	ogólnie wiążące https://inspire.ec.europa.eu/codelist/RegulationNatureValue/generallyBinding
profil podstawowy	teren produkcji w gospodarstwach rolnych teren wielkotowarowej produkcji rolnej teren akwakultury i obsługi rybactwa teren komunikacji teren ogrodów działkowych teren infrastruktury technicznej
profil dodatkowy	teren rolnictwa z zakazem zabudowy teren zieleni naturalnej teren lasu teren wód

maksymalna nadziemna intensywnosc zabudowy	1.4
maksymalny udzial powierzchni zabudowy	60%
maksymalna wysokosc zabudowy	15.0 m
minimalny udzial powierzchni biologicznie czynnej	30%
geometria	
plan	https://www.gov.pl/zagospodarowanieprzestrzenne/app/AktPlanowaniaPrzestrzennego/PL.ZIPPZP.11839/280106-POG/1POG

strefa planistyczna	PL.ZIPPZP.11839_280106-POG_1POG-42SO_20260122T090314
identifier	https://www.gov.pl/zagospodarowanieprzestrzenne/app/StrefaPlanistyczna/PL.ZIPPZP.11839/280106-POG/1POG-42SO/20260122T090314
przestrzen nazw	PL.ZIPPZP.11839/280106-POG
lokalny id	1POG-42SO
wersja id	20260122T090314
poczatek wersji obiektu	2026-01-22T09:03:14
nazwa	strefa otwarta
oznaczenie	42SO
symbol	SO
obowiazuje od	2026-08-31
obowiazuje do	obecnie
status	w trakcie przyjmowania https://inspire.ec.europa.eu/codelist/ProcessStepGeneralValue/adoption
charakter ustalenia	ogólnie wiążące https://inspire.ec.europa.eu/codelist/RegulationNatureValue/generallyBinding
profil podstawowy	teren rolnictwa z zakazem zabudowy teren lasu teren zieleni naturalnej teren wód teren komunikacji teren ogrodów działkowych teren infrastruktury technicznej
profil dodatkowy	teren elektrowni wodnej

geometria	
plan	https://www.gov.pl/zagospodarowanieprzestrzenne/app/AktPlanowaniaPrzestrzennego/PL.ZIPPZP.11839/280106-POG/1POG
strefa planistyczna	PL.ZIPPZP.11839_280106-POG_1POG-43SJ_20251119T125124
identifier	https://www.gov.pl/zagospodarowanieprzestrzenne/app/StrefaPlanistyczna/PL.ZIPPZP.11839/280106-POG/1POG-43SJ/20251119T125124
przestrzen nazw	PL.ZIPPZP.11839/280106-POG
lokalny id	1POG-43SJ
wersja id	20251119T125124
poczatek wersji obiektu	2025-11-19T12:51:24
nazwa	strefa wielofunkcyjna z zabudową mieszkaniową jednorodzinną
oznaczenie	43SJ
symbol	SJ
obowiazuje od	2026-08-31
obowiazuje do	obecnie
status	w trakcie przyjmowania https://inspire.ec.europa.eu/codelist/ProcessStepGeneralValue/adoption
charakter ustalenia	ogólnie wiążące https://inspire.ec.europa.eu/codelist/RegulationNatureValue/generallyBinding
profil podstawowy	teren zabudowy mieszkaniowej jednorodzinnej teren usług teren komunikacji teren zieleni urządzonej teren ogrodów działkowych teren infrastruktury technicznej
profil dodatkowy	teren zieleni naturalnej teren lasu teren wód
maksymalna nadziemna intensywnosc zabudowy	0.8
maksymalny udzial powierzchni zabudowy	30%
maksymalna wysokosc zabudowy	10.0 m
minimalny udzial powierzchni biologicznie czynnej	40%

geometria Nie można pobrać podglądu podkładu mapowego. Usługa WMTS jest teraz niedostępna.	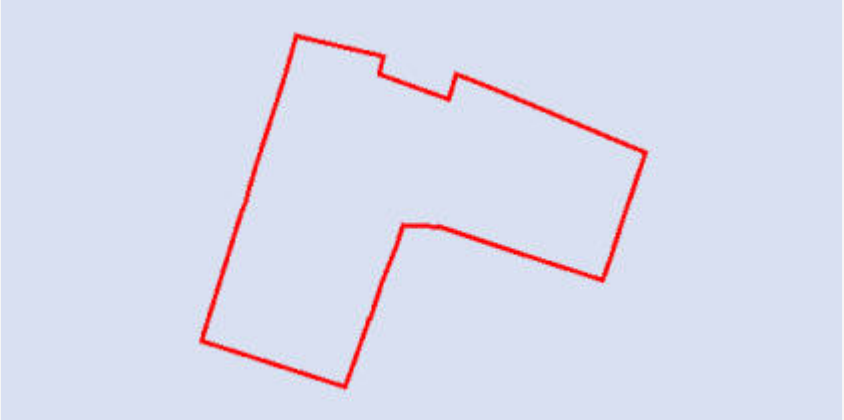
plan	https://www.gov.pl/zagospodarowanieprzestrzenne/app/AktPlanowaniaPrzestrzennego/PL.ZIPPZP.11839/280106-POG/1POG

strefa planistyczna	PL.ZIPPZP.11839_280106-POG_1POG-43SN_20260619T063042
identifier	https://www.gov.pl/zagospodarowanieprzestrzenne/app/StrefaPlanistyczna/PL.ZIPPZP.11839/280106-POG/1POG-43SN/20260619T063042
przestrzen nazw	PL.ZIPPZP.11839/280106-POG
lokalny id	1POG-43SN
wersja id	20260619T063042
poczatek wersji obiektu	2026-06-19T06:30:42
nazwa	strefa zieleni i rekreacji
oznaczenie	43SN
symbol	SN
obowiazuje od	2026-08-31
obowiazuje do	obecnie
status	w trakcie przyjmowania https://inspire.ec.europa.eu/codelist/ProcessStepGeneralValue/adoption
charakter ustalenia	ogólnie wiążące https://inspire.ec.europa.eu/codelist/RegulationNatureValue/generallyBinding
profil podstawowy	teren zieleni urządzonej teren plaży teren wód teren komunikacji teren ogrodów działkowych teren infrastruktury technicznej
profil dodatkowy	teren zieleni naturalnej teren lasu
minimalny udzial powierzchni biologicznie czynnej	50%
geometria	

plan	https://www.gov.pl/zagospodarowanieprzestrzenne/app/AktPlanowaniaPrzestrzennego/PL.ZIPPZP.11839/280106-POG/1POG
strefa planistyczna	PL.ZIPPZP.11839_280106-POG_1POG-43SW_20251013T072150
identifier	https://www.gov.pl/zagospodarowanieprzestrzenne/app/StrefaPlanistyczna/PL.ZIPPZP.11839/280106-POG/1POG-43SW/20251013T072150
przestrzen nazw	PL.ZIPPZP.11839/280106-POG
lokalny id	1POG-43SW
wersja id	20251013T072150
poczatek wersji obiektu	2025-10-13T07:21:50
nazwa	strefa wielofunkcyjna z zabudową mieszkaniową wielorodzinną
oznaczenie	43SW
symbol	SW
obowiazuje od	2026-08-31
obowiazuje do	obecnie
status	w trakcie przyjmowania https://inspire.ec.europa.eu/codelist/ProcessStepGeneralValue/adoption
charakter ustalenia	ogólnie wiążące https://inspire.ec.europa.eu/codelist/RegulationNatureValue/generallyBinding
profil podstawowy	teren zabudowy mieszkaniowej wielorodzinnej teren usług teren komunikacji teren zieleni urządzonej teren ogrodów działkowych teren infrastruktury technicznej
profil dodatkowy	teren zabudowy mieszkaniowej jednorodzinnej teren zieleni naturalnej teren lasu teren wód
maksymalna nadziemna intensywnosc zabudowy	2
maksymalny udzial powierzchni zabudowy	50%
maksymalna wysokosc zabudowy	16.0 m
minimalny udzial powierzchni	

biologicznie czynnej	30%
geometria	
plan	https://www.gov.pl/zagospodarowanieprzestrzenne/app/AktPlanowaniaPrzestrzennego/PL.ZIPPZP.11839/280106-POG/1POG

strefa planistyczna	PL.ZIPPZP.11839_280106-POG_1POG-43SZ_20260522T121648
identifier	https://www.gov.pl/zagospodarowanieprzestrzenne/app/StrefaPlanistyczna/PL.ZIPPZP.11839/280106-POG/1POG-43SZ/20260522T121648
przestrzen nazw	PL.ZIPPZP.11839/280106-POG
lokalny id	1POG-43SZ
wersja id	20260522T121648
poczatek wersji obiektu	2026-05-22T12:16:48
nazwa	strefa wielofunkcyjna z zabudową zagrodową
oznaczenie	43SZ
symbol	SZ
obowiazuje od	2026-08-31
obowiazuje do	obecnie
status	w trakcie przyjmowania https://inspire.ec.europa.eu/codelist/ProcessStepGeneralValue/adoption
charakter ustalenia	ogólnie wiążące https://inspire.ec.europa.eu/codelist/RegulationNatureValue/generallyBinding
profil podstawowy	teren zabudowy zagrodowej teren produkcji w gospodarstwach rolnych teren akwakultury i obsługi rybactwa teren komunikacji teren zieleni urządzonej teren ogrodów działkowych teren infrastruktury technicznej
profil dodatkowy	teren usług teren zieleni naturalnej teren lasu teren wód
maksymalna nadziemna intensywnosc zabudowy	0.8
maksymalny udzial powierzchni zabudowy	30%

maksymalna wysokosc zabudowy	12.0 m
minimalny udzial powierzchni biologicznie czynnej	40%
geometria	
plan	https://www.gov.pl/zagospodarowanieprzestrzenne/app/AktPlanowaniaPrzestrzennego/PL.ZIPPZP.11839/280106-POG/1POG
strefa planistyczna	PL.ZIPPZP.11839_280106-POG_1POG-43SU_20251010T105758
identifier	https://www.gov.pl/zagospodarowanieprzestrzenne/app/StrefaPlanistyczna/PL.ZIPPZP.11839/280106-POG/1POG-43SU/20251010T105758
przestrzen nazw	PL.ZIPPZP.11839/280106-POG
lokalny id	1POG-43SU
wersja id	20251010T105758
poczatek wersji obiektu	2025-10-10T10:57:58
nazwa	strefa usługowa
oznaczenie	43SU
symbol	SU
obowiazuje od	2026-08-31
obowiazuje do	obecnie
status	w trakcie przyjmowania https://inspire.ec.europa.eu/codelist/ProcessStepGeneralValue/adoption
charakter ustalenia	ogólnie wiążące https://inspire.ec.europa.eu/codelist/RegulationNatureValue/generallyBinding
profil podstawowy	teren usług teren komunikacji teren zieleni urządzonej teren ogrodów działkowych teren infrastruktury technicznej
profil dodatkowy	teren składów i magazynów teren elektrowni słonecznej teren zieleni naturalnej teren lasu teren wód
maksymalna nadziemna intensywnosc zabudowy	1.2
maksymalny udzial powierzchni	

zabudowy	40%
maksymalna wysokosc zabudowy	12.0 m
minimalny udzial powierzchni biologicznie czynnej	30%
geometria	
plan	https://www.gov.pl/zagospodarowanieprzestrzenne/app/AktPlanowaniaPrzestrzennego/PL.ZIPPZP.11839/280106-POG/1POG

strefa planistyczna	PL.ZIPPZP.11839_280106-POG_1POG-43SR_20260520T092718
identifier	https://www.gov.pl/zagospodarowanieprzestrzenne/app/StrefaPlanistyczna/PL.ZIPPZP.11839/280106-POG/1POG-43SR/20260520T092718
przestrzen nazw	PL.ZIPPZP.11839/280106-POG
lokalny id	1POG-43SR
wersja id	20260520T092718
poczatek wersji obiektu	2026-05-20T09:27:18
nazwa	strefa produkcji rolniczej
oznaczenie	43SR
symbol	SR
obowiazuje od	2026-08-31
obowiazuje do	obecnie
status	w trakcie przyjmowania https://inspire.ec.europa.eu/codelist/ProcessStepGeneralValue/adoption
charakter ustalenia	ogólnie wiążące https://inspire.ec.europa.eu/codelist/RegulationNatureValue/generallyBinding
profil podstawowy	teren produkcji w gospodarstwach rolnych teren wielkotowarowej produkcji rolnej teren akwakultury i obsługi rybactwa teren komunikacji teren ogrodów działkowych teren infrastruktury technicznej
profil dodatkowy	teren rolnictwa z zakazem zabudowy teren zieleni naturalnej teren lasu teren wód
maksymalna nadziemna intensywnosc zabudowy	1.4

maksymalny udzial powierzchni zabudowy	60%
maksymalna wysokosc zabudowy	15.0 m
minimalny udzial powierzchni biologicznie czynnej	30%
geometria	
plan	https://www.gov.pl/zagospodarowanieprzestrzenne/app/AktPlanowaniaPrzestrzennego/PL.ZIPPZP.11839/280106-POG/1POG

strefa planistyczna	PL.ZIPPZP.11839_280106-POG_1POG-43SO_20260619T063042
identifier	https://www.gov.pl/zagospodarowanieprzestrzenne/app/StrefaPlanistyczna/PL.ZIPPZP.11839/280106-POG/1POG-43SO/20260619T063042
przestrzen nazw	PL.ZIPPZP.11839/280106-POG
lokalny id	1POG-43SO
wersja id	20260619T063042
poczatek wersji obiektu	2026-06-19T06:30:42
nazwa	strefa otwarta
oznaczenie	43SO
symbol	SO
obowiazuje od	2026-08-31
obowiazuje do	obecnie
status	w trakcie przyjmowania https://inspire.ec.europa.eu/codelist/ProcessStepGeneralValue/adoption
charakter ustalenia	ogólnie wiążące https://inspire.ec.europa.eu/codelist/RegulationNatureValue/generallyBinding
profil podstawowy	teren rolnictwa z zakazem zabudowy teren lasu teren zieleni naturalnej teren wód teren komunikacji teren ogrodów działkowych teren infrastruktury technicznej
profil dodatkowy	teren elektrowni słonecznej
geometria	

plan	https://www.gov.pl/zagospodarowanieprzestrzenne/app/AktPlanowaniaPrzestrzennego/PL.ZIPPZP.11839/280106-POG/1POG
strefa planistyczna	PL.ZIPPZP.11839_280106-POG_1POG-44SJ_20250902T084720
identifier	https://www.gov.pl/zagospodarowanieprzestrzenne/app/StrefaPlanistyczna/PL.ZIPPZP.11839/280106-POG/1POG-44SJ/20250902T084720
przestrzen nazw	PL.ZIPPZP.11839/280106-POG
lokalny id	1POG-44SJ
wersja id	20250902T084720
poczatek wersji obiektu	2025-09-02T08:47:20
nazwa	strefa wielofunkcyjna z zabudową mieszkaniową jednorodzinną
oznaczenie	44SJ
symbol	SJ
obowiazuje od	2026-08-31
obowiazuje do	obecnie
status	w trakcie przyjmowania https://inspire.ec.europa.eu/codelist/ProcessStepGeneralValue/adoption
charakter ustalenia	ogólnie wiążące https://inspire.ec.europa.eu/codelist/RegulationNatureValue/generallyBinding
profil podstawowy	teren zabudowy mieszkaniowej jednorodzinnej teren usług teren komunikacji teren zieleni urządzonej teren ogrodów działkowych teren infrastruktury technicznej
profil dodatkowy	teren zieleni naturalnej teren lasu teren wód
maksymalna nadziemna intensywnosc zabudowy	0.8
maksymalny udzial powierzchni zabudowy	30%
maksymalna wysokosc zabudowy	10.0 m
minimalny udzial powierzchni biologicznie czynnej	40%

geometria	
plan	https://www.gov.pl/zagospodarowanieprzestrzenne/app/AktPlanowaniaPrzestrzennego/PL.ZIPPZP.11839/280106-POG/1POG
strefa planistyczna	PL.ZIPPZP.11839_280106-POG_1POG-44SN_20251113T100604
identifier	https://www.gov.pl/zagospodarowanieprzestrzenne/app/StrefaPlanistyczna/PL.ZIPPZP.11839/280106-POG/1POG-44SN/20251113T100604
przestrzen nazw	PL.ZIPPZP.11839/280106-POG
lokalny id	1POG-44SN
wersja id	20251113T100604
poczatek wersji obiektu	2025-11-13T10:06:04
nazwa	strefa zieleni i rekreacji
oznaczenie	44SN
symbol	SN
obowiazuje od	2026-08-31
obowiazuje do	obecnie
status	w trakcie przyjmowania https://inspire.ec.europa.eu/codelist/ProcessStepGeneralValue/adoption
charakter ustalenia	ogólnie wiążące https://inspire.ec.europa.eu/codelist/RegulationNatureValue/generallyBinding
profil podstawowy	teren zieleni urządzonej teren plaży teren wód teren komunikacji teren ogrodów działkowych teren infrastruktury technicznej
profil dodatkowy	teren zieleni naturalnej teren lasu
minimalny udzial powierzchni biologicznie czynnej	50%
geometria	

plan	https://www.gov.pl/zagospodarowanieprzestrzenne/app/AktPlanowaniaPrzestrzennego/PL.ZIPPZP.11839/280106-POG/1POG
strefa planistyczna	PL.ZIPPZP.11839_280106-POG_1POG-44SW_20251120T072609
identifier	https://www.gov.pl/zagospodarowanieprzestrzenne/app/StrefaPlanistyczna/PL.ZIPPZP.11839/280106-POG/1POG-44SW/20251120T072609
przestrzen nazw	PL.ZIPPZP.11839/280106-POG
lokalny id	1POG-44SW
wersja id	20251120T072609
poczatek wersji obiektu	2025-11-20T07:26:09
nazwa	strefa wielofunkcyjna z zabudową mieszkaniową wielorodzinną
oznaczenie	44SW
symbol	SW
obowiazuje od	2026-08-31
obowiazuje do	obecnie
status	w trakcie przyjmowania https://inspire.ec.europa.eu/codelist/ProcessStepGeneralValue/adoption
charakter ustalenia	ogólnie wiążące https://inspire.ec.europa.eu/codelist/RegulationNatureValue/generallyBinding
profil podstawowy	teren zabudowy mieszkaniowej wielorodzinnej teren usług teren komunikacji teren zieleni urządzonej teren ogrodów działkowych teren infrastruktury technicznej
profil dodatkowy	teren zabudowy mieszkaniowej jednorodzinnej teren zieleni naturalnej teren lasu teren wód
maksymalna nadziemna intensywnosc zabudowy	2
maksymalny udzial powierzchni zabudowy	50%
maksymalna wysokosc zabudowy	16.0 m
minimalny udzial powierzchni	

biologicznie czynnej	30%
geometria	
plan	https://www.gov.pl/zagospodarowanieprzestrzenne/app/AktPlanowaniaPrzestrzennego/PL.ZIPPZP.11839/280106-POG/1POG
strefa planistyczna	PL.ZIPPZP.11839_280106-POG_1POG-44SZ_20250902T075838
identifier	https://www.gov.pl/zagospodarowanieprzestrzenne/app/StrefaPlanistyczna/PL.ZIPPZP.11839/280106-POG/1POG-44SZ/20250902T075838
przestrzen nazw	PL.ZIPPZP.11839/280106-POG
lokalny id	1POG-44SZ
wersja id	20250902T075838
poczatek wersji obiektu	2025-09-02T07:58:38
nazwa	strefa wielofunkcyjna z zabudową zagrodową
oznaczenie	44SZ
symbol	SZ
obowiazuje od	2026-08-31
obowiazuje do	obecnie
status	w trakcie przyjmowania https://inspire.ec.europa.eu/codelist/ProcessStepGeneralValue/adoption
charakter ustalenia	ogólnie wiążące https://inspire.ec.europa.eu/codelist/RegulationNatureValue/generallyBinding
profil podstawowy	teren zabudowy zagrodowej teren produkcji w gospodarstwach rolnych teren akwakultury i obsługi rybactwa teren komunikacji teren zieleni urządzonej teren ogrodów działkowych teren infrastruktury technicznej
profil dodatkowy	teren usług teren zieleni naturalnej teren lasu teren wód
maksymalna nadziemna intensywnosc zabudowy	0.8
maksymalny udzial powierzchni zabudowy	30%

maksymalna wysokosc zabudowy	12.0 m
minimalny udzial powierzchni biologicznie czynnej	40%
geometria	
plan	https://www.gov.pl/zagospodarowanieprzestrzenne/app/AktPlanowaniaPrzestrzennego/PL.ZIPPZP.11839/280106-POG/1POG

strefa planistyczna	PL.ZIPPZP.11839_280106-POG_1POG-44SU_20251104T082826
identifier	https://www.gov.pl/zagospodarowanieprzestrzenne/app/StrefaPlanistyczna/PL.ZIPPZP.11839/280106-POG/1POG-44SU/20251104T082826
przestrzen nazw	PL.ZIPPZP.11839/280106-POG
lokalny id	1POG-44SU
wersja id	20251104T082826
poczatek wersji obiektu	2025-11-04T08:28:26
nazwa	strefa usługowa
oznaczenie	44SU
symbol	SU
obowiazuje od	2026-08-31
obowiazuje do	obecnie
status	w trakcie przyjmowania https://inspire.ec.europa.eu/codelist/ProcessStepGeneralValue/adoption
charakter ustalenia	ogólnie wiążące https://inspire.ec.europa.eu/codelist/RegulationNatureValue/generallyBinding
profil podstawowy	teren usług teren komunikacji teren zieleni urządzonej teren ogrodów działkowych teren infrastruktury technicznej
profil dodatkowy	teren składów i magazynów teren elektrowni słonecznej teren zieleni naturalnej teren lasu teren wód
maksymalna nadziemna intensywnosc zabudowy	1.2
maksymalny udzial powierzchni	

zabudowy	40%
maksymalna wysokosc zabudowy	12.0 m
minimalny udzial powierzchni biologicznie czynnej	30%
geometria	
plan	https://www.gov.pl/zagospodarowanieprzestrzenne/app/AktPlanowaniaPrzestrzennego/PL.ZIPPZP.11839/280106-POG/1POG

strefa planistyczna	PL.ZIPPZP.11839_280106-POG_1POG-44SR_20260414T064719
identifier	https://www.gov.pl/zagospodarowanieprzestrzenne/app/StrefaPlanistyczna/PL.ZIPPZP.11839/280106-POG/1POG-44SR/20260414T064719
przestrzen nazw	PL.ZIPPZP.11839/280106-POG
lokalny id	1POG-44SR
wersja id	20260414T064719
poczatek wersji obiektu	2026-04-14T06:47:19
nazwa	strefa produkcji rolniczej
oznaczenie	44SR
symbol	SR
obowiazuje od	2026-08-31
obowiazuje do	obecnie
status	w trakcie przyjmowania https://inspire.ec.europa.eu/codelist/ProcessStepGeneralValue/adoption
charakter ustalenia	ogólnie wiążące https://inspire.ec.europa.eu/codelist/RegulationNatureValue/generallyBinding
profil podstawowy	teren produkcji w gospodarstwach rolnych teren wielkotowarowej produkcji rolnej teren akwakultury i obsługi rybactwa teren komunikacji teren ogrodów działkowych teren infrastruktury technicznej
profil dodatkowy	teren rolnictwa z zakazem zabudowy teren zieleni naturalnej teren lasu teren wód
maksymalna nadziemna intensywnosc zabudowy	1.4

maksymalny udzial powierzchni zabudowy	60%
maksymalna wysokosc zabudowy	15.0 m
minimalny udzial powierzchni biologicznie czynnej	30%
geometria	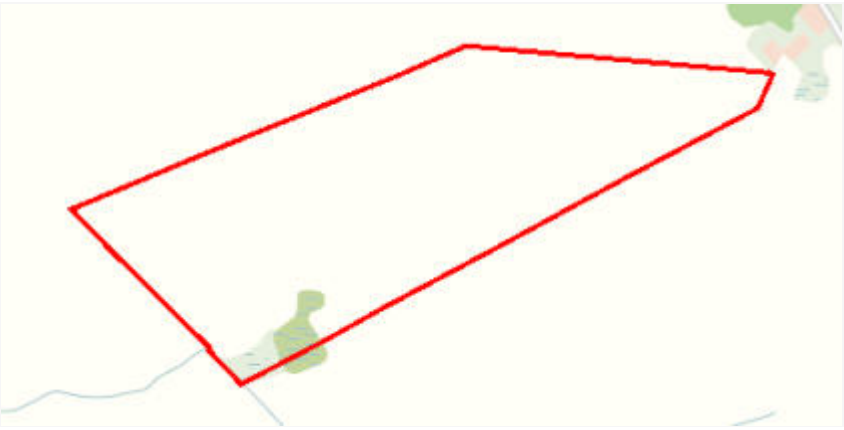
plan	https://www.gov.pl/zagospodarowanieprzestrzenne/app/AktPlanowaniaPrzestrzennego/PL.ZIPPZP.11839/280106-POG/1POG

strefa planistyczna	PL.ZIPPZP.11839_280106-POG_1POG-44SO_20251127T134151
identifier	https://www.gov.pl/zagospodarowanieprzestrzenne/app/StrefaPlanistyczna/PL.ZIPPZP.11839/280106-POG/1POG-44SO/20251127T134151
przestrzen nazw	PL.ZIPPZP.11839/280106-POG
lokalny id	1POG-44SO
wersja id	20251127T134151
poczatek wersji obiektu	2025-11-27T13:41:51
nazwa	strefa otwarta
oznaczenie	44SO
symbol	SO
obowiazuje od	2026-08-31
obowiazuje do	obecnie
status	w trakcie przyjmowania https://inspire.ec.europa.eu/codelist/ProcessStepGeneralValue/adoption
charakter ustalenia	ogólnie wiążące https://inspire.ec.europa.eu/codelist/RegulationNatureValue/generallyBinding
profil podstawowy	teren rolnictwa z zakazem zabudowy teren lasu teren zieleni naturalnej teren wód teren komunikacji teren ogrodów działkowych teren infrastruktury technicznej
profil dodatkowy	teren elektrowni wodnej
geometria	

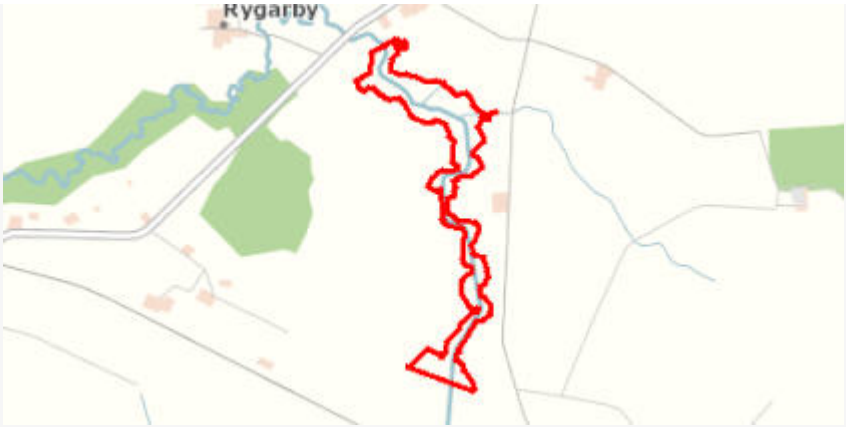

plan	https://www.gov.pl/zagospodarowanieprzestrzenne/app/AktPlanowaniaPrzestrzennego/PL.ZIPPZP.11839/280106-POG/1POG
strefa planistyczna	PL.ZIPPZP.11839_280106-POG_1POG-45SJ_20250902T091631
identifier	https://www.gov.pl/zagospodarowanieprzestrzenne/app/StrefaPlanistyczna/PL.ZIPPZP.11839/280106-POG/1POG-45SJ/20250902T091631
przestrzen nazw	PL.ZIPPZP.11839/280106-POG
lokalny id	1POG-45SJ
wersja id	20250902T091631
poczatek wersji obiektu	2025-09-02T09:16:31
nazwa	strefa wielofunkcyjna z zabudową mieszkaniową jednorodzinną
oznaczenie	45SJ
symbol	SJ
obowiazuje od	2026-08-31
obowiazuje do	obecnie
status	w trakcie przyjmowania https://inspire.ec.europa.eu/codelist/ProcessStepGeneralValue/adoption
charakter ustalenia	ogólnie wiążące https://inspire.ec.europa.eu/codelist/RegulationNatureValue/generallyBinding
profil podstawowy	teren zabudowy mieszkaniowej jednorodzinnej teren usług teren komunikacji teren zieleni urządzonej teren ogrodów działkowych teren infrastruktury technicznej
profil dodatkowy	teren zieleni naturalnej teren lasu teren wód
maksymalna nadziemna intensywnosc zabudowy	0.8
maksymalny udzial powierzchni zabudowy	30%
maksymalna wysokosc zabudowy	10.0 m
minimalny udzial powierzchni biologicznie czynnej	40%

geometria	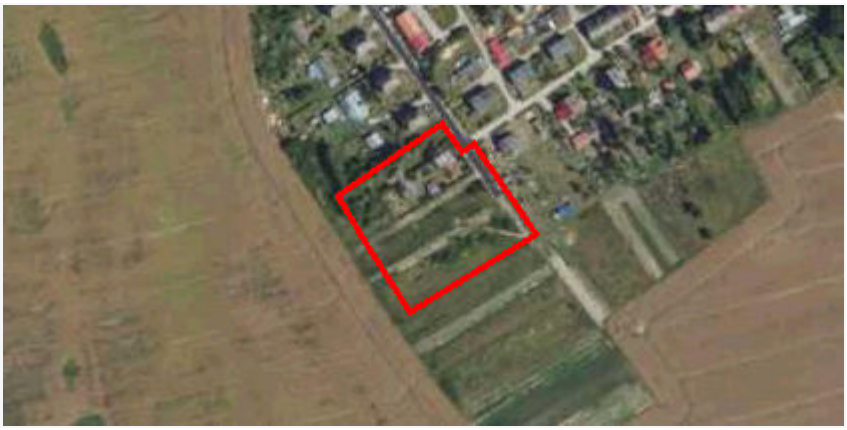
plan	https://www.gov.pl/zagospodarowanieprzestrzenne/app/AktPlanowaniaPrzestrzennego/PL.ZIPPZP.11839/280106-POG/1POG
strefa planistyczna	PL.ZIPPZP.11839_280106-POG_1POG-45SN_20251120T111648
identifier	https://www.gov.pl/zagospodarowanieprzestrzenne/app/StrefaPlanistyczna/PL.ZIPPZP.11839/280106-POG/1POG-45SN/20251120T111648
przestrzen nazw	PL.ZIPPZP.11839/280106-POG
lokalny id	1POG-45SN
wersja id	20251120T111648
poczatek wersji obiektu	2025-11-20T11:16:48
nazwa	strefa zieleni i rekreacji
oznaczenie	45SN
symbol	SN
obowiazuje od	2026-08-31
obowiazuje do	obecnie
status	w trakcie przyjmowania https://inspire.ec.europa.eu/codelist/ProcessStepGeneralValue/adoption
charakter ustalenia	ogólnie wiążące https://inspire.ec.europa.eu/codelist/RegulationNatureValue/generallyBinding
profil podstawowy	teren zieleni urządzonej teren plaży teren wód teren komunikacji teren ogrodów działkowych teren infrastruktury technicznej
profil dodatkowy	teren zieleni naturalnej teren lasu
minimalny udzial powierzchni biologicznie czynnej	50%
geometria	



plan	https://www.gov.pl/zagospodarowanieprzestrzenne/app/AktPlanowaniaPrzestrzennego/PL.ZIPPZP.11839/280106-POG/1POG

strefa planistyczna	PL.ZIPPZP.11839_280106-POG_1POG-45SW_20251120T100043
identifier	https://www.gov.pl/zagospodarowanieprzestrzenne/app/StrefaPlanistyczna/PL.ZIPPZP.11839/280106-POG/1POG-45SW/20251120T100043
przestrzen nazw	PL.ZIPPZP.11839/280106-POG
lokalny id	1POG-45SW
wersja id	20251120T100043
poczatek wersji obiektu	2025-11-20T10:00:43
nazwa	strefa wielofunkcyjna z zabudową mieszkaniową wielorodzinną
oznaczenie	45SW
symbol	SW
obowiazuje od	2026-08-31
obowiazuje do	obecnie
status	w trakcie przyjmowania https://inspire.ec.europa.eu/codelist/ProcessStepGeneralValue/adoption
charakter ustalenia	ogólnie wiążące https://inspire.ec.europa.eu/codelist/RegulationNatureValue/generallyBinding
profil podstawowy	teren zabudowy mieszkaniowej wielorodzinnej teren usług teren komunikacji teren zieleni urządzonej teren ogrodów działkowych teren infrastruktury technicznej
profil dodatkowy	teren zabudowy mieszkaniowej jednorodzinnej teren zieleni naturalnej teren lasu teren wód
maksymalna nadziemna intensywnosc zabudowy	2
maksymalny udzial powierzchni zabudowy	50%
maksymalna wysokosc zabudowy	16.0 m
minimalny udzial powierzchni	

biologicznie czynnej	30%
geometria	
plan	https://www.gov.pl/zagospodarowanieprzestrzenne/app/AktPlanowaniaPrzestrzennego/PL.ZIPPZP.11839/280106-POG/1POG

strefa planistyczna	PL.ZIPPZP.11839_280106-POG_1POG-45SZ_20251125T115412
identifier	https://www.gov.pl/zagospodarowanieprzestrzenne/app/StrefaPlanistyczna/PL.ZIPPZP.11839/280106-POG/1POG-45SZ/20251125T115412
przestrzen nazw	PL.ZIPPZP.11839/280106-POG
lokalny id	1POG-45SZ
wersja id	20251125T115412
poczatek wersji obiektu	2025-11-25T11:54:12
nazwa	strefa wielofunkcyjna z zabudową zagrodową
oznaczenie	45SZ
symbol	SZ
obowiazuje od	2026-08-31
obowiazuje do	obecnie
status	w trakcie przyjmowania https://inspire.ec.europa.eu/codelist/ProcessStepGeneralValue/adoption
charakter ustalenia	ogólnie wiążące https://inspire.ec.europa.eu/codelist/RegulationNatureValue/generallyBinding
profil podstawowy	teren zabudowy zagrodowej teren produkcji w gospodarstwach rolnych teren akwakultury i obsługi rybactwa teren komunikacji teren zieleni urządzonej teren ogrodów działkowych teren infrastruktury technicznej
profil dodatkowy	teren usług teren zieleni naturalnej teren lasu teren wód
maksymalna nadziemna intensywnosc zabudowy	0.8
maksymalny udzial powierzchni zabudowy	30%

maksymalna wysokosc zabudowy	12.0 m
minimalny udzial powierzchni biologicznie czynnej	40%
geometria	
plan	https://www.gov.pl/zagospodarowanieprzestrzenne/app/AktPlanowaniaPrzestrzennego/PL.ZIPPZP.11839/280106-POG/1POG
strefa planistyczna	PL.ZIPPZP.11839_280106-POG_1POG-45SU_20250905T115027
identifier	https://www.gov.pl/zagospodarowanieprzestrzenne/app/StrefaPlanistyczna/PL.ZIPPZP.11839/280106-POG/1POG-45SU/20250905T115027
przestrzen nazw	PL.ZIPPZP.11839/280106-POG
lokalny id	1POG-45SU
wersja id	20250905T115027
poczatek wersji obiektu	2025-09-05T11:50:27
nazwa	strefa usługowa
oznaczenie	45SU
symbol	SU
obowiazuje od	2026-08-31
obowiazuje do	obecnie
status	w trakcie przyjmowania https://inspire.ec.europa.eu/codelist/ProcessStepGeneralValue/adoption
charakter ustalenia	ogólnie wiążące https://inspire.ec.europa.eu/codelist/RegulationNatureValue/generallyBinding
profil podstawowy	teren usług teren komunikacji teren zieleni urządzonej teren ogrodów działkowych teren infrastruktury technicznej
profil dodatkowy	teren składów i magazynów teren elektrowni słonecznej teren zieleni naturalnej teren lasu teren wód
maksymalna nadziemna intensywnosc zabudowy	0.8
maksymalny udzial powierzchni	

zabudowy	30%
maksymalna wysokosc zabudowy	10.0 m
minimalny udzial powierzchni biologicznie czynnej	40%
geometria	
plan	https://www.gov.pl/zagospodarowanieprzestrzenne/app/AktPlanowaniaPrzestrzennego/PL.ZIPPZP.11839/280106-POG/1POG

strefa planistyczna	PL.ZIPPZP.11839_280106-POG_1POG-45SR_20260520T075828
identifier	https://www.gov.pl/zagospodarowanieprzestrzenne/app/StrefaPlanistyczna/PL.ZIPPZP.11839/280106-POG/1POG-45SR/20260520T075828
przestrzen nazw	PL.ZIPPZP.11839/280106-POG
lokalny id	1POG-45SR
wersja id	20260520T075828
poczatek wersji obiektu	2026-05-20T07:58:28
nazwa	strefa produkcji rolniczej
oznaczenie	45SR
symbol	SR
obowiazuje od	2026-08-31
obowiazuje do	obecnie
status	w trakcie przyjmowania https://inspire.ec.europa.eu/codelist/ProcessStepGeneralValue/adoption
charakter ustalenia	ogólnie wiążące https://inspire.ec.europa.eu/codelist/RegulationNatureValue/generallyBinding
profil podstawowy	teren produkcji w gospodarstwach rolnych teren wielkotowarowej produkcji rolnej teren akwakultury i obsługi rybactwa teren komunikacji teren ogrodów działkowych teren infrastruktury technicznej
profil dodatkowy	teren rolnictwa z zakazem zabudowy teren zieleni naturalnej teren lasu teren wód
maksymalna nadziemna intensywnosc zabudowy	1.4

maksymalny udzial powierzchni zabudowy	60%
maksymalna wysokosc zabudowy	15.0 m
minimalny udzial powierzchni biologicznie czynnej	30%
geometria	
plan	https://www.gov.pl/zagospodarowanieprzestrzenne/app/AktPlanowaniaPrzestrzennego/PL.ZIPPZP.11839/280106-POG/1POG

strefa planistyczna	PL.ZIPPZP.11839_280106-POG_1POG-45SO_20260122T134013
identifier	https://www.gov.pl/zagospodarowanieprzestrzenne/app/StrefaPlanistyczna/PL.ZIPPZP.11839/280106-POG/1POG-45SO/20260122T134013
przestrzen nazw	PL.ZIPPZP.11839/280106-POG
lokalny id	1POG-45SO
wersja id	20260122T134013
poczatek wersji obiektu	2026-01-22T13:40:13
nazwa	strefa otwarta
oznaczenie	45SO
symbol	SO
obowiazuje od	2026-08-31
obowiazuje do	obecnie
status	w trakcie przyjmowania https://inspire.ec.europa.eu/codelist/ProcessStepGeneralValue/adoption
charakter ustalenia	ogólnie wiążące https://inspire.ec.europa.eu/codelist/RegulationNatureValue/generallyBinding
profil podstawowy	teren rolnictwa z zakazem zabudowy teren lasu teren zieleni naturalnej teren wód teren komunikacji teren ogrodów działkowych teren infrastruktury technicznej
profil dodatkowy	teren elektrowni wiatrowej
geometria	

plan	https://www.gov.pl/zagospodarowanieprzestrzenne/app/AktPlanowaniaPrzestrzennego/PL.ZIPPZP.11839/280106-POG/1POG
strefa planistyczna	PL.ZIPPZP.11839_280106-POG_1POG-46SJ_20250902T092909
identifier	https://www.gov.pl/zagospodarowanieprzestrzenne/app/StrefaPlanistyczna/PL.ZIPPZP.11839/280106-POG/1POG-46SJ/20250902T092909
przestrzen nazw	PL.ZIPPZP.11839/280106-POG
lokalny id	1POG-46SJ
wersja id	20250902T092909
poczatek wersji obiektu	2025-09-02T09:29:09
nazwa	strefa wielofunkcyjna z zabudową mieszkaniową jednorodzinną
oznaczenie	46SJ
symbol	SJ
obowiazuje od	2026-08-31
obowiazuje do	obecnie
status	w trakcie przyjmowania https://inspire.ec.europa.eu/codelist/ProcessStepGeneralValue/adoption
charakter ustalenia	ogólnie wiążące https://inspire.ec.europa.eu/codelist/RegulationNatureValue/generallyBinding
profil podstawowy	teren zabudowy mieszkaniowej jednorodzinnej teren usług teren komunikacji teren zieleni urządzonej teren ogrodów działkowych teren infrastruktury technicznej
profil dodatkowy	teren zieleni naturalnej teren lasu teren wód
maksymalna nadziemna intensywnosc zabudowy	0.8
maksymalny udzial powierzchni zabudowy	30%
maksymalna wysokosc zabudowy	10.0 m
minimalny udzial powierzchni biologicznie czynnej	40%

geometria	
plan	https://www.gov.pl/zagospodarowanieprzestrzenne/app/AktPlanowaniaPrzestrzennego/PL.ZIPPZP.11839/280106-POG/1POG
strefa planistyczna	PL.ZIPPZP.11839_280106-POG_1POG-46SW_20251009T084058
identifier	https://www.gov.pl/zagospodarowanieprzestrzenne/app/StrefaPlanistyczna/PL.ZIPPZP.11839/280106-POG/1POG-46SW/20251009T084058
przestrzen nazw	PL.ZIPPZP.11839/280106-POG
lokalny id	1POG-46SW
wersja id	20251009T084058
poczatek wersji obiektu	2025-10-09T08:40:58
nazwa	strefa wielofunkcyjna z zabudową mieszkaniową wielorodzinną
oznaczenie	46SW
symbol	SW
obowiazuje od	2026-08-31
obowiazuje do	obecnie
status	w trakcie przyjmowania https://inspire.ec.europa.eu/codelist/ProcessStepGeneralValue/adoption
charakter ustalenia	ogólnie wiążące https://inspire.ec.europa.eu/codelist/RegulationNatureValue/generallyBinding
profil podstawowy	teren zabudowy mieszkaniowej wielorodzinnej teren usług teren komunikacji teren zieleni urządzonej teren ogrodów działkowych teren infrastruktury technicznej
profil dodatkowy	teren zabudowy mieszkaniowej jednorodzinnej teren zieleni naturalnej teren lasu teren wód
maksymalna nadziemna intensywnosc zabudowy	2
maksymalny udzial powierzchni zabudowy	50%
maksymalna wysokosc zabudowy	16.0 m

minimalny udzial powierzchni biologicznie czynnej	30%
geometria	
plan	https://www.gov.pl/zagospodarowanieprzestrzenne/app/AktPlanowaniaPrzestrzennego/PL.ZIPPZP.11839/280106-POG/1POG
strefa planistyczna	PL.ZIPPZP.11839_280106-POG_1POG-46SZ_20251009T092234
identifier	https://www.gov.pl/zagospodarowanieprzestrzenne/app/StrefaPlanistyczna/PL.ZIPPZP.11839/280106-POG/1POG-46SZ/20251009T092234
przestrzen nazw	PL.ZIPPZP.11839/280106-POG
lokalny id	1POG-46SZ
wersja id	20251009T092234
poczatek wersji obiektu	2025-10-09T09:22:34
nazwa	strefa wielofunkcyjna z zabudową zagrodową
oznaczenie	46SZ
symbol	SZ
obowiazuje od	2026-08-31
obowiazuje do	obecnie
status	w trakcie przyjmowania https://inspire.ec.europa.eu/codelist/ProcessStepGeneralValue/adoption
charakter ustalenia	ogólnie wiążące https://inspire.ec.europa.eu/codelist/RegulationNatureValue/generallyBinding
profil podstawowy	teren zabudowy zagrodowej teren produkcji w gospodarstwach rolnych teren akwakultury i obsługi rybactwa teren komunikacji teren zieleni urządzonej teren ogrodów działkowych teren infrastruktury technicznej
profil dodatkowy	teren usług teren zieleni naturalnej teren lasu teren wód
maksymalna nadziemna intensywnosc zabudowy	0.8
maksymalny udzial powierzchni	

zabudowy	30%
maksymalna wysokosc zabudowy	12.0 m
minimalny udzial powierzchni biologicznie czynnej	40%
geometria	
plan	https://www.gov.pl/zagospodarowanieprzestrzenne/app/AktPlanowaniaPrzestrzennego/PL.ZIPPZP.11839/280106-POG/1POG

strefa planistyczna	PL.ZIPPZP.11839_280106-POG_1POG-46SN_20251125T114216
identifier	https://www.gov.pl/zagospodarowanieprzestrzenne/app/StrefaPlanistyczna/PL.ZIPPZP.11839/280106-POG/1POG-46SN/20251125T114216
przestrzen nazw	PL.ZIPPZP.11839/280106-POG
lokalny id	1POG-46SN
wersja id	20251125T114216
poczatek wersji obiektu	2025-11-25T11:42:16
nazwa	strefa zieleni i rekreacji
oznaczenie	46SN
symbol	SN
obowiazuje od	2026-08-31
obowiazuje do	obecnie
status	w trakcie przyjmowania https://inspire.ec.europa.eu/codelist/ProcessStepGeneralValue/adoption
charakter ustalenia	ogólnie wiążące https://inspire.ec.europa.eu/codelist/RegulationNatureValue/generallyBinding
profil podstawowy	teren zieleni urządzonej teren plaży teren wód teren komunikacji teren ogrodów działkowych teren infrastruktury technicznej
profil dodatkowy	teren usług sportu i rekreacji teren usług kultury i rozrywki teren usług handlu detalicznego teren usług gastronomii teren usług turystyki teren usług nauki

	teren usług edukacji teren usług zdrowia i pomocy społecznej teren zieleni naturalnej teren lasu
maksymalna nadziemna intensywnosc zabudowy	0.8
maksymalny udzial powierzchni zabudowy	30%
maksymalna wysokosc zabudowy	10.0 m
minimalny udzial powierzchni biologicznie czynnej	50%
geometria	
plan	https://www.gov.pl/zagospodarowanieprzestrzenne/app/AktPlanowaniaPrzestrzennego/PL.ZIPPZP.11839/280106-POG/1POG

strefa planistyczna	PL.ZIPPZP.11839_280106-POG_1POG-46SU_20260313T133100
identifier	https://www.gov.pl/zagospodarowanieprzestrzenne/app/StrefaPlanistyczna/PL.ZIPPZP.11839/280106-POG/1POG-46SU/20260313T133100
przestrzen nazw	PL.ZIPPZP.11839/280106-POG
lokalny id	1POG-46SU
wersja id	20260313T133100
poczatek wersji obiektu	2026-03-13T13:31
nazwa	strefa usługowa
oznaczenie	46SU
symbol	SU
obowiazuje od	2026-08-31
obowiazuje do	obecnie
status	w trakcie przyjmowania https://inspire.ec.europa.eu/codelist/ProcessStepGeneralValue/adoption
charakter ustalenia	ogólnie wiążące https://inspire.ec.europa.eu/codelist/RegulationNatureValue/generallyBinding
profil podstawowy	teren usług teren komunikacji teren zieleni urządzonej teren ogrodów działkowych teren infrastruktury technicznej

profil dodatkowy	teren składów i magazynów teren elektrowni słonecznej teren zieleni naturalnej teren lasu teren wód
maksymalna nadziemna intensywnosc zabudowy	0.8
maksymalny udzial powierzchni zabudowy	30%
maksymalna wysokosc zabudowy	12.0 m
minimalny udzial powierzchni biologicznie czynnej	40%
geometria	
plan	https://www.gov.pl/zagospodarowanieprzestrzenne/app/AktPlanowaniaPrzestrzennego/PL.ZIPPZP.11839/280106-POG/1POG

strefa planistyczna	PL.ZIPPZP.11839_280106-POG_1POG-46SR_20260520T093348
identifier	https://www.gov.pl/zagospodarowanieprzestrzenne/app/StrefaPlanistyczna/PL.ZIPPZP.11839/280106-POG/1POG-46SR/20260520T093348
przestrzen nazw	PL.ZIPPZP.11839/280106-POG
lokalny id	1POG-46SR
wersja id	20260520T093348
poczatek wersji obiektu	2026-05-20T09:33:48
nazwa	strefa produkcji rolniczej
oznaczenie	46SR
symbol	SR
obowiazuje od	2026-08-31
obowiazuje do	obecnie
status	w trakcie przyjmowania https://inspire.ec.europa.eu/codelist/ProcessStepGeneralValue/adoption
charakter ustalenia	ogólnie wiążące https://inspire.ec.europa.eu/codelist/RegulationNatureValue/generallyBinding
profil podstawowy	teren produkcji w gospodarstwach rolnych teren wielkotowarowej produkcji rolnej teren akwakultury i obsługi rybactwa

	teren komunikacji teren ogrodów działkowych teren infrastruktury technicznej
profil dodatkowy	teren rolnictwa z zakazem zabudowy teren zieleni naturalnej teren lasu teren wód
maksymalna nadziemna intensywnosc zabudowy	1.4
maksymalny udzial powierzchni zabudowy	60%
maksymalna wysokosc zabudowy	15.0 m
minimalny udzial powierzchni biologicznie czynnej	30%
geometria	
plan	https://www.gov.pl/zagospodarowanieprzestrzenne/app/AktPlanowaniaPrzestrzennego/PL.ZIPPZP.11839/280106-POG/1POG

strefa planistyczna	PL.ZIPPZP.11839_280106-POG_1POG-46SO_20260120T140349
identifier	https://www.gov.pl/zagospodarowanieprzestrzenne/app/StrefaPlanistyczna/PL.ZIPPZP.11839/280106-POG/1POG-46SO/20260120T140349
przestrzen nazw	PL.ZIPPZP.11839/280106-POG
lokalny id	1POG-46SO
wersja id	20260120T140349
poczatek wersji obiektu	2026-01-20T14:03:49
nazwa	strefa otwarta
oznaczenie	46SO
symbol	SO
obowiazuje od	2026-08-31
obowiazuje do	obecnie
status	w trakcie przyjmowania https://inspire.ec.europa.eu/codelist/ProcessStepGeneralValue/adoption
charakter ustalenia	ogólnie wiążące https://inspire.ec.europa.eu/codelist/RegulationNatureValue/generallyBinding
profil podstawowy	teren rolnictwa z zakazem zabudowy

	teren lasu teren zieleni naturalnej teren wód teren komunikacji teren ogrodów działkowych teren infrastruktury technicznej
profil dodatkowy	teren elektrowni wiatrowej
geometria	
plan	https://www.gov.pl/zagospodarowanieprzestrzenne/app/AktPlanowaniaPrzestrzennego/PL.ZIPPZP.11839/280106-POG/1POG

strefa planistyczna	PL.ZIPPZP.11839_280106-POG_1POG-47SJ_20250902T095349
identifier	https://www.gov.pl/zagospodarowanieprzestrzenne/app/StrefaPlanistyczna/PL.ZIPPZP.11839/280106-POG/1POG-47SJ/20250902T095349
przestrzen nazw	PL.ZIPPZP.11839/280106-POG
lokalny id	1POG-47SJ
wersja id	20250902T095349
poczatek wersji obiektu	2025-09-02T09:53:49
nazwa	strefa wielofunkcyjna z zabudową mieszkaniową jednorodzinną
oznaczenie	47SJ
symbol	SJ
obowiazuje od	2026-08-31
obowiazuje do	obecnie
status	w trakcie przyjmowania https://inspire.ec.europa.eu/codelist/ProcessStepGeneralValue/adoption
charakter ustalenia	ogólnie wiążące https://inspire.ec.europa.eu/codelist/RegulationNatureValue/generallyBinding
profil podstawowy	teren zabudowy mieszkaniowej jednorodzinnej teren usług teren komunikacji teren zieleni urządzonej teren ogrodów działkowych teren infrastruktury technicznej
profil dodatkowy	teren zieleni naturalnej teren lasu teren wód

maksymalna nadziemna intensywnosc zabudowy	0.8
maksymalny udzial powierzchni zabudowy	30%
maksymalna wysokosc zabudowy	10.0 m
minimalny udzial powierzchni biologicznie czynnej	40%
geometria	
plan	https://www.gov.pl/zagospodarowanieprzestrzenne/app/AktPlanowaniaPrzestrzennego/PL.ZIPPZP.11839/280106-POG/1POG

strefa planistyczna	PL.ZIPPZP.11839_280106-POG_1POG-47SN_20251125T120002
identifier	https://www.gov.pl/zagospodarowanieprzestrzenne/app/StrefaPlanistyczna/PL.ZIPPZP.11839/280106-POG/1POG-47SN/20251125T120002
przestrzen nazw	PL.ZIPPZP.11839/280106-POG
lokalny id	1POG-47SN
wersja id	20251125T120002
poczatek wersji obiektu	2025-11-25T12:00:02
nazwa	strefa zieleni i rekreacji
oznaczenie	47SN
symbol	SN
obowiazuje od	2026-08-31
obowiazuje do	obecnie
status	w trakcie przyjmowania https://inspire.ec.europa.eu/codelist/ProcessStepGeneralValue/adoption
charakter ustalenia	ogólnie wiążące https://inspire.ec.europa.eu/codelist/RegulationNatureValue/generallyBinding
profil podstawowy	teren zieleni urządzonej teren plaży teren wód teren komunikacji teren ogrodów działkowych teren infrastruktury technicznej
profil dodatkowy	teren zieleni naturalnej teren lasu

minimalny udzial powierzchni biologicznie czynnej	50%
geometria	
plan	https://www.gov.pl/zagospodarowanieprzestrzenne/app/AktPlanowaniaPrzestrzennego/PL.ZIPPZP.11839/280106-POG/1POG

strefa planistyczna	PL.ZIPPZP.11839_280106-POG_1POG-47SW_20260520T124156
identifier	https://www.gov.pl/zagospodarowanieprzestrzenne/app/StrefaPlanistyczna/PL.ZIPPZP.11839/280106-POG/1POG-47SW/20260520T124156
przestrzen nazw	PL.ZIPPZP.11839/280106-POG
lokalny id	1POG-47SW
wersja id	20260520T124156
poczatek wersji obiektu	2026-05-20T12:41:56
nazwa	strefa wielofunkcyjna z zabudową mieszkaniową wielorodzinną
oznaczenie	47SW
symbol	SW
obowiazuje od	2026-08-31
obowiazuje do	obecnie
status	w trakcie przyjmowania https://inspire.ec.europa.eu/codelist/ProcessStepGeneralValue/adoption
charakter ustalenia	ogólnie wiążące https://inspire.ec.europa.eu/codelist/RegulationNatureValue/generallyBinding
profil podstawowy	teren zabudowy mieszkaniowej wielorodzinnej teren usług teren komunikacji teren zieleni urządzonej teren ogrodów działkowych teren infrastruktury technicznej
profil dodatkowy	teren zabudowy mieszkaniowej jednorodzinnej teren zieleni naturalnej teren lasu teren wód
maksymalna nadziemna intensywnosc zabudowy	2
maksymalny udzial powierzchni zabudowy	50%

maksymalna wysokosc zabudowy	16.0 m
minimalny udzial powierzchni biologicznie czynnej	30%
geometria	
plan	https://www.gov.pl/zagospodarowanieprzestrzenne/app/AktPlanowaniaPrzestrzennego/PL.ZIPPZP.11839/280106-POG/1POG
strefa planistyczna	PL.ZIPPZP.11839_280106-POG_1POG-47SZ_20251015T122125
identifier	https://www.gov.pl/zagospodarowanieprzestrzenne/app/StrefaPlanistyczna/PL.ZIPPZP.11839/280106-POG/1POG-47SZ/20251015T122125
przestrzen nazw	PL.ZIPPZP.11839/280106-POG
lokalny id	1POG-47SZ
wersja id	20251015T122125
poczatek wersji obiektu	2025-10-15T12:21:25
nazwa	strefa wielofunkcyjna z zabudową zagrodową
oznaczenie	47SZ
symbol	SZ
obowiazuje od	2026-08-31
obowiazuje do	obecnie
status	w trakcie przyjmowania https://inspire.ec.europa.eu/codelist/ProcessStepGeneralValue/adoption
charakter ustalenia	ogólnie wiążące https://inspire.ec.europa.eu/codelist/RegulationNatureValue/generallyBinding
profil podstawowy	teren zabudowy zagrodowej teren produkcji w gospodarstwach rolnych teren akwakultury i obsługi rybactwa teren komunikacji teren zieleni urządzonej teren ogrodów działkowych teren infrastruktury technicznej
profil dodatkowy	teren usług teren zieleni naturalnej teren lasu teren wód
maksymalna nadziemna intensywnosc zabudowy	0.8

maksymalny udzial powierzchni zabudowy	30%
maksymalna wysokosc zabudowy	12.0 m
minimalny udzial powierzchni biologicznie czynnej	40%
geometria	
plan	https://www.gov.pl/zagospodarowanieprzestrzenne/app/AktPlanowaniaPrzestrzennego/PL.ZIPPZP.11839/280106-POG/1POG

strefa planistyczna	PL.ZIPPZP.11839_280106-POG_1POG-47SU_20260313T141444
identifier	https://www.gov.pl/zagospodarowanieprzestrzenne/app/StrefaPlanistyczna/PL.ZIPPZP.11839/280106-POG/1POG-47SU/20260313T141444
przestrzen nazw	PL.ZIPPZP.11839/280106-POG
lokalny id	1POG-47SU
wersja id	20260313T141444
poczatek wersji obiektu	2026-03-13T14:14:44
nazwa	strefa usługowa
oznaczenie	47SU
symbol	SU
obowiazuje od	2026-08-31
obowiazuje do	obecnie
status	w trakcie przyjmowania https://inspire.ec.europa.eu/codelist/ProcessStepGeneralValue/adoption
charakter ustalenia	ogólnie wiążące https://inspire.ec.europa.eu/codelist/RegulationNatureValue/generallyBinding
profil podstawowy	teren usług teren komunikacji teren zieleni urządzonej teren ogrodów działkowych teren infrastruktury technicznej
profil dodatkowy	teren składów i magazynów teren elektrowni słonecznej teren zieleni naturalnej teren lasu teren wód
maksymalna nadziemna	

intensywnosc zabudowy	0.8
maksymalny udzial powierzchni zabudowy	30%
maksymalna wysokosc zabudowy	12.0 m
minimalny udzial powierzchni biologicznie czynnej	40%
geometria	
plan	https://www.gov.pl/zagospodarowanieprzestrzenne/app/AktPlanowaniaPrzestrzennego/PL.ZIPPZP.11839/280106-POG/1POG

strefa planistyczna	PL.ZIPPZP.11839_280106-POG_1POG-47SR_20260617T073200
identifier	https://www.gov.pl/zagospodarowanieprzestrzenne/app/StrefaPlanistyczna/PL.ZIPPZP.11839/280106-POG/1POG-47SR/20260617T073200
przestrzen nazw	PL.ZIPPZP.11839/280106-POG
lokalny id	1POG-47SR
wersja id	20260617T073200
poczatek wersji obiektu	2026-06-17T07:32
nazwa	strefa produkcji rolniczej
oznaczenie	47SR
symbol	SR
obowiazuje od	2026-08-31
obowiazuje do	obecnie
status	w trakcie przyjmowania https://inspire.ec.europa.eu/codelist/ProcessStepGeneralValue/adoption
charakter ustalenia	ogólnie wiążące https://inspire.ec.europa.eu/codelist/RegulationNatureValue/generallyBinding
profil podstawowy	teren produkcji w gospodarstwach rolnych teren wielkotowarowej produkcji rolnej teren akwakultury i obsługi rybactwa teren komunikacji teren ogrodów działkowych teren infrastruktury technicznej
profil dodatkowy	teren rolnictwa z zakazem zabudowy teren zieleni naturalnej teren lasu teren wód

maksymalna nadziemna intensywnosc zabudowy	1.4
maksymalny udzial powierzchni zabudowy	60%
maksymalna wysokosc zabudowy	15.0 m
minimalny udzial powierzchni biologicznie czynnej	30%
geometria	
plan	https://www.gov.pl/zagospodarowanieprzestrzenne/app/AktPlanowaniaPrzestrzennego/PL.ZIPPZP.11839/280106-POG/1POG

strefa planistyczna	PL.ZIPPZP.11839_280106-POG_1POG-47SO_20260120T140522
identifier	https://www.gov.pl/zagospodarowanieprzestrzenne/app/StrefaPlanistyczna/PL.ZIPPZP.11839/280106-POG/1POG-47SO/20260120T140522
przestrzen nazw	PL.ZIPPZP.11839/280106-POG
lokalny id	1POG-47SO
wersja id	20260120T140522
poczatek wersji obiektu	2026-01-20T14:05:22
nazwa	strefa otwarta
oznaczenie	47SO
symbol	SO
obowiazuje od	2026-08-31
obowiazuje do	obecnie
status	w trakcie przyjmowania https://inspire.ec.europa.eu/codelist/ProcessStepGeneralValue/adoption
charakter ustalenia	ogólnie wiążące https://inspire.ec.europa.eu/codelist/RegulationNatureValue/generallyBinding
profil podstawowy	teren rolnictwa z zakazem zabudowy teren lasu teren zieleni naturalnej teren wód teren komunikacji teren ogrodów działkowych teren infrastruktury technicznej
profil dodatkowy	teren elektrowni wiatrowej

geometria	
plan	https://www.gov.pl/zagospodarowanieprzestrzenne/app/AktPlanowaniaPrzestrzennego/PL.ZIPPZP.11839/280106-POG/1POG
strefa planistyczna	PL.ZIPPZP.11839_280106-POG_1POG-48SJ_20250902T103632
identifier	https://www.gov.pl/zagospodarowanieprzestrzenne/app/StrefaPlanistyczna/PL.ZIPPZP.11839/280106-POG/1POG-48SJ/20250902T103632
przestrzen nazw	PL.ZIPPZP.11839/280106-POG
lokalny id	1POG-48SJ
wersja id	20250902T103632
poczatek wersji obiektu	2025-09-02T10:36:32
nazwa	strefa wielofunkcyjna z zabudową mieszkaniową jednorodzinną
oznaczenie	48SJ
symbol	SJ
obowiazuje od	2026-08-31
obowiazuje do	obecnie
status	w trakcie przyjmowania https://inspire.ec.europa.eu/codelist/ProcessStepGeneralValue/adoption
charakter ustalenia	ogólnie wiążące https://inspire.ec.europa.eu/codelist/RegulationNatureValue/generallyBinding
profil podstawowy	teren zabudowy mieszkaniowej jednorodzinnej teren usług teren komunikacji teren zieleni urządzonej teren ogrodów działkowych teren infrastruktury technicznej
profil dodatkowy	teren zieleni naturalnej teren lasu teren wód
maksymalna nadziemna intensywnosc zabudowy	0.8
maksymalny udzial powierzchni zabudowy	30%
maksymalna wysokosc zabudowy	10.0 m
minimalny udzial powierzchni biologicznie czynnej	40%

geometria Nie można pobrać podglądu podkładu mapowego. Usługa WMTS jest teraz niedostępna.	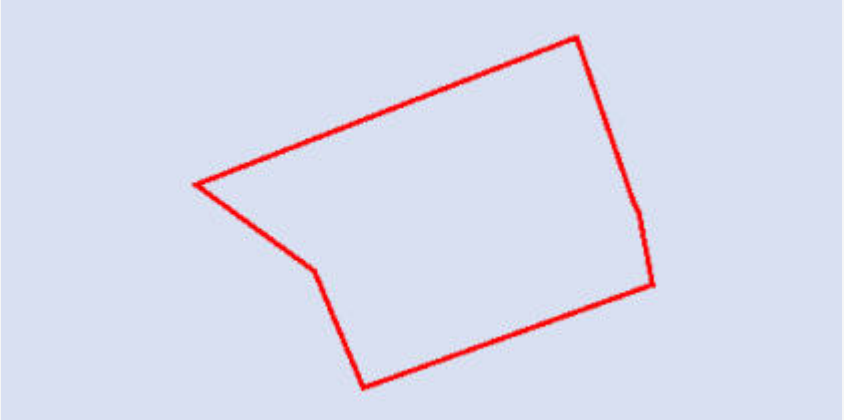
plan	https://www.gov.pl/zagospodarowanieprzestrzenne/app/AktPlanowaniaPrzestrzennego/PL.ZIPPZP.11839/280106-POG/1POG
strefa planistyczna	PL.ZIPPZP.11839_280106-POG_1POG-48SW_20260121T113601
identifier	https://www.gov.pl/zagospodarowanieprzestrzenne/app/StrefaPlanistyczna/PL.ZIPPZP.11839/280106-POG/1POG-48SW/20260121T113601
przestrzen nazw	PL.ZIPPZP.11839/280106-POG
lokalny id	1POG-48SW
wersja id	20260121T113601
poczatek wersji obiektu	2026-01-21T11:36:01
nazwa	strefa wielofunkcyjna z zabudową mieszkaniową wielorodzinną
oznaczenie	48SW
symbol	SW
obowiazuje od	2026-08-31
obowiazuje do	obecnie
status	w trakcie przyjmowania https://inspire.ec.europa.eu/codelist/ProcessStepGeneralValue/adoption
charakter ustalenia	ogólnie wiążące https://inspire.ec.europa.eu/codelist/RegulationNatureValue/generallyBinding
profil podstawowy	teren zabudowy mieszkaniowej wielorodzinnej teren usług teren komunikacji teren zieleni urządzonej teren ogrodów działkowych teren infrastruktury technicznej
profil dodatkowy	teren zabudowy mieszkaniowej jednorodzinnej teren zieleni naturalnej teren lasu teren wód
maksymalna nadziemna intensywnosc zabudowy	2
maksymalny udzial powierzchni zabudowy	50%
maksymalna wysokosc zabudowy	16.0 m

minimalny udzial powierzchni biologicznie czynnej	30%
geometria	
plan	https://www.gov.pl/zagospodarowanieprzestrzenne/app/AktPlanowaniaPrzestrzennego/PL.ZIPPZP.11839/280106-POG/1POG

strefa planistyczna	PL.ZIPPZP.11839_280106-POG_1POG-48SZ_20250902T085518
identifier	https://www.gov.pl/zagospodarowanieprzestrzenne/app/StrefaPlanistyczna/PL.ZIPPZP.11839/280106-POG/1POG-48SZ/20250902T085518
przestrzen nazw	PL.ZIPPZP.11839/280106-POG
lokalny id	1POG-48SZ
wersja id	20250902T085518
poczatek wersji obiektu	2025-09-02T08:55:18
nazwa	strefa wielofunkcyjna z zabudową zagrodową
oznaczenie	48SZ
symbol	SZ
obowiazuje od	2026-08-31
obowiazuje do	obecnie
status	w trakcie przyjmowania https://inspire.ec.europa.eu/codelist/ProcessStepGeneralValue/adoption
charakter ustalenia	ogólnie wiążące https://inspire.ec.europa.eu/codelist/RegulationNatureValue/generallyBinding
profil podstawowy	teren zabudowy zagrodowej teren produkcji w gospodarstwach rolnych teren akwakultury i obsługi rybactwa teren komunikacji teren zieleni urządzonej teren ogrodów działkowych teren infrastruktury technicznej
profil dodatkowy	teren usług teren zieleni naturalnej teren lasu teren wód
maksymalna nadziemna intensywnosc zabudowy	0.8
maksymalny udzial powierzchni	

zabudowy	30%
maksymalna wysokosc zabudowy	12.0 m
minimalny udzial powierzchni biologicznie czynnej	40%
geometria Nie można pobrać podglądu podkładu mapowego. Usługa WMTS jest teraz niedostępna.	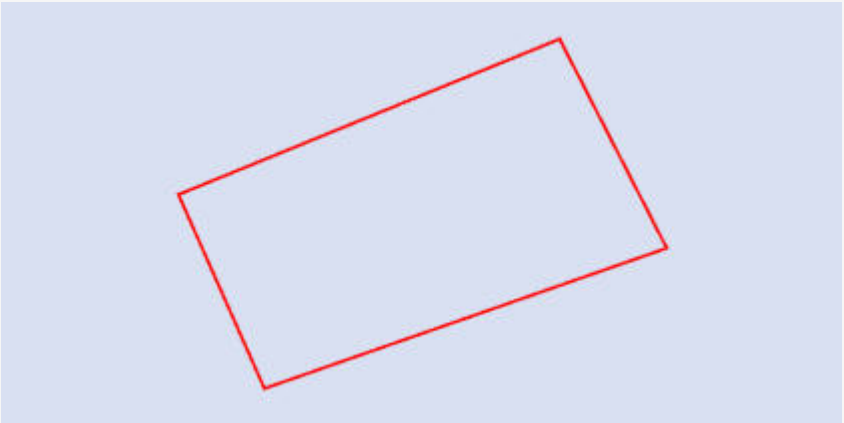
plan	https://www.gov.pl/zagospodarowanieprzestrzenne/app/AktPlanowaniaPrzestrzennego/PL.ZIPPZP.11839/280106-POG/1POG

strefa planistyczna	PL.ZIPPZP.11839_280106-POG_1POG-48SN_20251125T125302
identifier	https://www.gov.pl/zagospodarowanieprzestrzenne/app/StrefaPlanistyczna/PL.ZIPPZP.11839/280106-POG/1POG-48SN/20251125T125302
przestrzen nazw	PL.ZIPPZP.11839/280106-POG
lokalny id	1POG-48SN
wersja id	20251125T125302
poczatek wersji obiektu	2025-11-25T12:53:02
nazwa	strefa zieleni i rekreacji
oznaczenie	48SN
symbol	SN
obowiazuje od	2026-08-31
obowiazuje do	obecnie
status	w trakcie przyjmowania https://inspire.ec.europa.eu/codelist/ProcessStepGeneralValue/adoption
charakter ustalenia	ogólnie wiążące https://inspire.ec.europa.eu/codelist/RegulationNatureValue/generallyBinding
profil podstawowy	teren zieleni urządzonej teren plaży teren wód teren komunikacji teren ogrodów działkowych teren infrastruktury technicznej
profil dodatkowy	teren usług nauki teren usług edukacji teren zieleni naturalnej teren lasu
maksymalna nadziemna intensywnosc zabudowy	0.8

maksymalny udzial powierzchni zabudowy	30%
maksymalna wysokosc zabudowy	10.0 m
minimalny udzial powierzchni biologicznie czynnej	50%
geometria	
plan	https://www.gov.pl/zagospodarowanieprzestrzenne/app/AktPlanowaniaPrzestrzennego/PL.ZIPPZP.11839/280106-POG/1POG

strefa planistyczna	PL.ZIPPZP.11839_280106-POG_1POG-48SU_20260313T135539
identifier	https://www.gov.pl/zagospodarowanieprzestrzenne/app/StrefaPlanistyczna/PL.ZIPPZP.11839/280106-POG/1POG-48SU/20260313T135539
przestrzen nazw	PL.ZIPPZP.11839/280106-POG
lokalny id	1POG-48SU
wersja id	20260313T135539
poczatek wersji obiektu	2026-03-13T13:55:39
nazwa	strefa usługowa
oznaczenie	48SU
symbol	SU
obowiazuje od	2026-08-31
obowiazuje do	obecnie
status	w trakcie przyjmowania https://inspire.ec.europa.eu/codelist/ProcessStepGeneralValue/adoption
charakter ustalenia	ogólnie wiążące https://inspire.ec.europa.eu/codelist/RegulationNatureValue/generallyBinding
profil podstawowy	teren usług teren komunikacji teren zieleni urządzonej teren ogrodów działkowych teren infrastruktury technicznej
profil dodatkowy	teren składów i magazynów teren elektrowni słonecznej teren zieleni naturalnej teren lasu teren wód
maksymalna nadziemna	

intensywnosc zabudowy	0.8
maksymalny udzial powierzchni zabudowy	30%
maksymalna wysokosc zabudowy	10.0 m
minimalny udzial powierzchni biologicznie czynnej	40%
geometria	
plan	https://www.gov.pl/zagospodarowanieprzestrzenne/app/AktPlanowaniaPrzestrzennego/PL.ZIPPZP.11839/280106-POG/1POG

strefa planistyczna	PL.ZIPPZP.11839_280106-POG_1POG-48SR_20260520T095010
identifier	https://www.gov.pl/zagospodarowanieprzestrzenne/app/StrefaPlanistyczna/PL.ZIPPZP.11839/280106-POG/1POG-48SR/20260520T095010
przestrzen nazw	PL.ZIPPZP.11839/280106-POG
lokalny id	1POG-48SR
wersja id	20260520T095010
poczatek wersji obiektu	2026-05-20T09:50:10
nazwa	strefa produkcji rolniczej
oznaczenie	48SR
symbol	SR
obowiazuje od	2026-08-31
obowiazuje do	obecnie
status	w trakcie przyjmowania https://inspire.ec.europa.eu/codelist/ProcessStepGeneralValue/adoption
charakter ustalenia	ogólnie wiążące https://inspire.ec.europa.eu/codelist/RegulationNatureValue/generallyBinding
profil podstawowy	teren produkcji w gospodarstwach rolnych teren wielkotowarowej produkcji rolnej teren akwakultury i obsługi rybactwa teren komunikacji teren ogrodów działkowych teren infrastruktury technicznej
profil dodatkowy	teren rolnictwa z zakazem zabudowy teren zieleni naturalnej teren lasu teren wód

maksymalna nadziemna intensywnosc zabudowy	1.4
maksymalny udzial powierzchni zabudowy	60%
maksymalna wysokosc zabudowy	15.0 m
minimalny udzial powierzchni biologicznie czynnej	30%
geometria	
plan	https://www.gov.pl/zagospodarowanieprzestrzenne/app/AktPlanowaniaPrzestrzennego/PL.ZIPPZP.11839/280106-POG/1POG

strefa planistyczna	PL.ZIPPZP.11839_280106-POG_1POG-48SO_20260615T062134
identifier	https://www.gov.pl/zagospodarowanieprzestrzenne/app/StrefaPlanistyczna/PL.ZIPPZP.11839/280106-POG/1POG-48SO/20260615T062134
przestrzen nazw	PL.ZIPPZP.11839/280106-POG
lokalny id	1POG-48SO
wersja id	20260615T062134
poczatek wersji obiektu	2026-06-15T06:21:34
nazwa	strefa otwarta
oznaczenie	48SO
symbol	SO
obowiazuje od	2026-08-31
obowiazuje do	obecnie
status	w trakcie przyjmowania https://inspire.ec.europa.eu/codelist/ProcessStepGeneralValue/adoption
charakter ustalenia	ogólnie wiążące https://inspire.ec.europa.eu/codelist/RegulationNatureValue/generallyBinding
profil podstawowy	teren rolnictwa z zakazem zabudowy teren lasu teren zieleni naturalnej teren wód teren komunikacji teren ogrodów działkowych teren infrastruktury technicznej
profil dodatkowy	teren elektrowni słonecznej

geometria	
plan	https://www.gov.pl/zagospodarowanieprzestrzenne/app/AktPlanowaniaPrzestrzennego/PL.ZIPPZP.11839/280106-POG/1POG
strefa planistyczna	PL.ZIPPZP.11839_280106-POG_1POG-49SJ_20260601T093739
identifier	https://www.gov.pl/zagospodarowanieprzestrzenne/app/StrefaPlanistyczna/PL.ZIPPZP.11839/280106-POG/1POG-49SJ/20260601T093739
przestrzen nazw	PL.ZIPPZP.11839/280106-POG
lokalny id	1POG-49SJ
wersja id	20260601T093739
poczatek wersji obiektu	2026-06-01T09:37:39
nazwa	strefa wielofunkcyjna z zabudową mieszkaniową jednorodzinną
oznaczenie	49SJ
symbol	SJ
obowiazuje od	2026-08-31
obowiazuje do	obecnie
status	w trakcie przyjmowania https://inspire.ec.europa.eu/codelist/ProcessStepGeneralValue/adoption
charakter ustalenia	ogólnie wiążące https://inspire.ec.europa.eu/codelist/RegulationNatureValue/generallyBinding
profil podstawowy	teren zabudowy mieszkaniowej jednorodzinnej teren usług teren komunikacji teren zieleni urządzonej teren ogrodów działkowych teren infrastruktury technicznej
profil dodatkowy	teren zieleni naturalnej teren lasu teren wód
maksymalna nadziemna intensywnosc zabudowy	0.8
maksymalny udzial powierzchni zabudowy	30%
maksymalna wysokosc zabudowy	10.0 m
minimalny udzial powierzchni biologicznie czynnej	40%

geometria	
plan	https://www.gov.pl/zagospodarowanieprzestrzenne/app/AktPlanowaniaPrzestrzennego/PL.ZIPPZP.11839/280106-POG/1POG
strefa planistyczna	PL.ZIPPZP.11839_280106-POG_1POG-49SN_20251009T115930
identifier	https://www.gov.pl/zagospodarowanieprzestrzenne/app/StrefaPlanistyczna/PL.ZIPPZP.11839/280106-POG/1POG-49SN/20251009T115930
przestrzen nazw	PL.ZIPPZP.11839/280106-POG
lokalny id	1POG-49SN
wersja id	20251009T115930
poczatek wersji obiektu	2025-10-09T11:59:30
nazwa	strefa zieleni i rekreacji
oznaczenie	49SN
symbol	SN
obowiazuje od	2026-08-31
obowiazuje do	obecnie
status	w trakcie przyjmowania https://inspire.ec.europa.eu/codelist/ProcessStepGeneralValue/adoption
charakter ustalenia	ogólnie wiążące https://inspire.ec.europa.eu/codelist/RegulationNatureValue/generallyBinding
profil podstawowy	teren zieleni urządzonej teren plaży teren wód teren komunikacji teren ogrodów działkowych teren infrastruktury technicznej
profil dodatkowy	teren zieleni naturalnej teren lasu
minimalny udzial powierzchni biologicznie czynnej	50%
geometria Nie można pobrać podglądu podkładu mapowego. Usługa WMTS jest teraz niedostępna.	

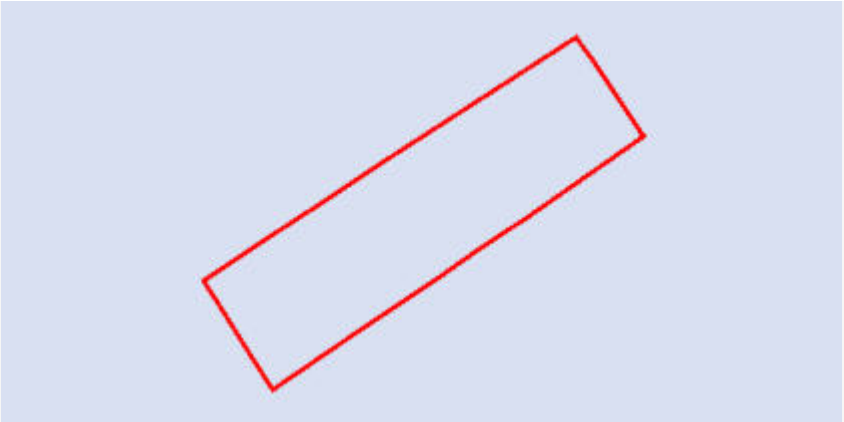

plan	https://www.gov.pl/zagospodarowanieprzestrzenne/app/AktPlanowaniaPrzestrzennego/PL.ZIPPZP.11839/280106-POG/1POG
strefa planistyczna	PL.ZIPPZP.11839_280106-POG_1POG-49SW_20251119T120031
identifier	https://www.gov.pl/zagospodarowanieprzestrzenne/app/StrefaPlanistyczna/PL.ZIPPZP.11839/280106-POG/1POG-49SW/20251119T120031
przestrzen nazw	PL.ZIPPZP.11839/280106-POG
lokalny id	1POG-49SW
wersja id	20251119T120031
poczatek wersji obiektu	2025-11-19T12:00:31
nazwa	strefa wielofunkcyjna z zabudową mieszkaniową wielorodzinną
oznaczenie	49SW
symbol	SW
obowiazuje od	2026-08-31
obowiazuje do	obecnie
status	w trakcie przyjmowania https://inspire.ec.europa.eu/codelist/ProcessStepGeneralValue/adoption
charakter ustalenia	ogólnie wiążące https://inspire.ec.europa.eu/codelist/RegulationNatureValue/generallyBinding
profil podstawowy	teren zabudowy mieszkaniowej wielorodzinnej teren usług teren komunikacji teren zieleni urządzonej teren ogrodów działkowych teren infrastruktury technicznej
profil dodatkowy	teren zabudowy mieszkaniowej jednorodzinnej teren zieleni naturalnej teren lasu teren wód
maksymalna nadziemna intensywnosc zabudowy	2
maksymalny udzial powierzchni zabudowy	50%
maksymalna wysokosc zabudowy	16.0 m
minimalny udzial powierzchni	

biologicznie czynnej	30%
geometria	
plan	https://www.gov.pl/zagospodarowanieprzestrzenne/app/AktPlanowaniaPrzestrzennego/PL.ZIPPZP.11839/280106-POG/1POG

strefa planistyczna	PL.ZIPPZP.11839_280106-POG_1POG-49SZ_20250902T085625
identifier	https://www.gov.pl/zagospodarowanieprzestrzenne/app/StrefaPlanistyczna/PL.ZIPPZP.11839/280106-POG/1POG-49SZ/20250902T085625
przestrzen nazw	PL.ZIPPZP.11839/280106-POG
lokalny id	1POG-49SZ
wersja id	20250902T085625
poczatek wersji obiektu	2025-09-02T08:56:25
nazwa	strefa wielofunkcyjna z zabudową zagrodową
oznaczenie	49SZ
symbol	SZ
obowiazuje od	2026-08-31
obowiazuje do	obecnie
status	w trakcie przyjmowania https://inspire.ec.europa.eu/codelist/ProcessStepGeneralValue/adoption
charakter ustalenia	ogólnie wiążące https://inspire.ec.europa.eu/codelist/RegulationNatureValue/generallyBinding
profil podstawowy	teren zabudowy zagrodowej teren produkcji w gospodarstwach rolnych teren akwakultury i obsługi rybactwa teren komunikacji teren zieleni urządzonej teren ogrodów działkowych teren infrastruktury technicznej
profil dodatkowy	teren usług teren zieleni naturalnej teren lasu teren wód
maksymalna nadziemna intensywnosc zabudowy	0.8
maksymalny udzial powierzchni zabudowy	30%

maksymalna wysokosc zabudowy	12.0 m
minimalny udzial powierzchni biologicznie czynnej	40%
geometria	
plan	https://www.gov.pl/zagospodarowanieprzestrzenne/app/AktPlanowaniaPrzestrzennego/PL.ZIPPZP.11839/280106-POG/1POG
strefa planistyczna	PL.ZIPPZP.11839_280106-POG_1POG-49SU_20260313T133319
identifier	https://www.gov.pl/zagospodarowanieprzestrzenne/app/StrefaPlanistyczna/PL.ZIPPZP.11839/280106-POG/1POG-49SU/20260313T133319
przestrzen nazw	PL.ZIPPZP.11839/280106-POG
lokalny id	1POG-49SU
wersja id	20260313T133319
poczatek wersji obiektu	2026-03-13T13:33:19
nazwa	strefa usługowa
oznaczenie	49SU
symbol	SU
obowiazuje od	2026-08-31
obowiazuje do	obecnie
status	w trakcie przyjmowania https://inspire.ec.europa.eu/codelist/ProcessStepGeneralValue/adoption
charakter ustalenia	ogólnie wiążące https://inspire.ec.europa.eu/codelist/RegulationNatureValue/generallyBinding
profil podstawowy	teren usług teren komunikacji teren zieleni urządzonej teren ogrodów działkowych teren infrastruktury technicznej
profil dodatkowy	teren składów i magazynów teren elektrowni słonecznej teren zieleni naturalnej teren lasu teren wód
maksymalna nadziemna intensywnosc zabudowy	0.8
maksymalny udzial powierzchni	

zabudowy	30%
maksymalna wysokosc zabudowy	15.0 m
minimalny udzial powierzchni biologicznie czynnej	40%
geometria	
plan	https://www.gov.pl/zagospodarowanieprzestrzenne/app/AktPlanowaniaPrzestrzennego/PL.ZIPPZP.11839/280106-POG/1POG

strefa planistyczna	PL.ZIPPZP.11839_280106-POG_1POG-49SR_20260520T103602
identifier	https://www.gov.pl/zagospodarowanieprzestrzenne/app/StrefaPlanistyczna/PL.ZIPPZP.11839/280106-POG/1POG-49SR/20260520T103602
przestrzen nazw	PL.ZIPPZP.11839/280106-POG
lokalny id	1POG-49SR
wersja id	20260520T103602
poczatek wersji obiektu	2026-05-20T10:36:02
nazwa	strefa produkcji rolniczej
oznaczenie	49SR
symbol	SR
obowiazuje od	2026-08-31
obowiazuje do	obecnie
status	w trakcie przyjmowania https://inspire.ec.europa.eu/codelist/ProcessStepGeneralValue/adoption
charakter ustalenia	ogólnie wiążące https://inspire.ec.europa.eu/codelist/RegulationNatureValue/generallyBinding
profil podstawowy	teren produkcji w gospodarstwach rolnych teren wielkotowarowej produkcji rolnej teren akwakultury i obsługi rybactwa teren komunikacji teren ogrodów działkowych teren infrastruktury technicznej
profil dodatkowy	teren rolnictwa z zakazem zabudowy teren zieleni naturalnej teren lasu teren wód
maksymalna nadziemna intensywnosc zabudowy	1.4

maksymalny udzial powierzchni zabudowy	60%
maksymalna wysokosc zabudowy	15.0 m
minimalny udzial powierzchni biologicznie czynnej	30%
geometria	
plan	https://www.gov.pl/zagospodarowanieprzestrzenne/app/AktPlanowaniaPrzestrzennego/PL.ZIPPZP.11839/280106-POG/1POG

strefa planistyczna	PL.ZIPPZP.11839_280106-POG_1POG-49SO_20251202T080558
identifier	https://www.gov.pl/zagospodarowanieprzestrzenne/app/StrefaPlanistyczna/PL.ZIPPZP.11839/280106-POG/1POG-49SO/20251202T080558
przestrzen nazw	PL.ZIPPZP.11839/280106-POG
lokalny id	1POG-49SO
wersja id	20251202T080558
poczatek wersji obiektu	2025-12-02T08:05:58
nazwa	strefa otwarta
oznaczenie	49SO
symbol	SO
obowiazuje od	2026-08-31
obowiazuje do	obecnie
status	w trakcie przyjmowania https://inspire.ec.europa.eu/codelist/ProcessStepGeneralValue/adoption
charakter ustalenia	ogólnie wiążące https://inspire.ec.europa.eu/codelist/RegulationNatureValue/generallyBinding
profil podstawowy	teren rolnictwa z zakazem zabudowy teren lasu teren zieleni naturalnej teren wód teren komunikacji teren ogrodów działkowych teren infrastruktury technicznej
profil dodatkowy	teren elektrowni wiatrowej
geometria	

plan	https://www.gov.pl/zagospodarowanieprzestrzenne/app/AktPlanowaniaPrzestrzennego/PL.ZIPPZP.11839/280106-POG/1POG

strefa planistyczna	PL.ZIPPZP.11839_280106-POG_1POG-50SJ_20251015T103828
identifier	https://www.gov.pl/zagospodarowanieprzestrzenne/app/StrefaPlanistyczna/PL.ZIPPZP.11839/280106-POG/1POG-50SJ/20251015T103828
przestrzen nazw	PL.ZIPPZP.11839/280106-POG
lokalny id	1POG-50SJ
wersja id	20251015T103828
poczatek wersji obiektu	2025-10-15T10:38:28
nazwa	strefa wielofunkcyjna z zabudową mieszkaniową jednorodzinną
oznaczenie	50SJ
symbol	SJ
obowiazuje od	2026-08-31
obowiazuje do	obecnie
status	w trakcie przyjmowania https://inspire.ec.europa.eu/codelist/ProcessStepGeneralValue/adoption
charakter ustalenia	ogólnie wiążące https://inspire.ec.europa.eu/codelist/RegulationNatureValue/generallyBinding
profil podstawowy	teren zabudowy mieszkaniowej jednorodzinnej teren usług teren komunikacji teren zieleni urządzonej teren ogrodów działkowych teren infrastruktury technicznej
profil dodatkowy	teren zieleni naturalnej teren lasu teren wód
maksymalna nadziemna intensywnosc zabudowy	0.8
maksymalny udzial powierzchni zabudowy	30%
maksymalna wysokosc zabudowy	10.0 m
minimalny udzial powierzchni biologicznie czynnej	40%

geometria	
plan	https://www.gov.pl/zagospodarowanieprzestrzenne/app/AktPlanowaniaPrzestrzennego/PL.ZIPPZP.11839/280106-POG/1POG
strefa planistyczna	PL.ZIPPZP.11839_280106-POG_1POG-50SW_20251015T084934
identifier	https://www.gov.pl/zagospodarowanieprzestrzenne/app/StrefaPlanistyczna/PL.ZIPPZP.11839/280106-POG/1POG-50SW/20251015T084934
przestrzen nazw	PL.ZIPPZP.11839/280106-POG
lokalny id	1POG-50SW
wersja id	20251015T084934
poczatek wersji obiektu	2025-10-15T08:49:34
nazwa	strefa wielofunkcyjna z zabudową mieszkaniową wielorodzinną
oznaczenie	50SW
symbol	SW
obowiazuje od	2026-08-31
obowiazuje do	obecnie
status	w trakcie przyjmowania https://inspire.ec.europa.eu/codelist/ProcessStepGeneralValue/adoption
charakter ustalenia	ogólnie wiążące https://inspire.ec.europa.eu/codelist/RegulationNatureValue/generallyBinding
profil podstawowy	teren zabudowy mieszkaniowej wielorodzinnej teren usług teren komunikacji teren zieleni urządzonej teren ogrodów działkowych teren infrastruktury technicznej
profil dodatkowy	teren zabudowy mieszkaniowej jednorodzinnej teren zieleni naturalnej teren lasu teren wód
maksymalna nadziemna intensywnosc zabudowy	2
maksymalny udzial powierzchni zabudowy	50%
maksymalna wysokosc zabudowy	16.0 m

minimalny udzial powierzchni biologicznie czynnej	30%
geometria	
plan	https://www.gov.pl/zagospodarowanieprzestrzenne/app/AktPlanowaniaPrzestrzennego/PL.ZIPPZP.11839/280106-POG/1POG
strefa planistyczna	PL.ZIPPZP.11839_280106-POG_1POG-50SZ_20250902T090552
identifier	https://www.gov.pl/zagospodarowanieprzestrzenne/app/StrefaPlanistyczna/PL.ZIPPZP.11839/280106-POG/1POG-50SZ/20250902T090552
przestrzen nazw	PL.ZIPPZP.11839/280106-POG
lokalny id	1POG-50SZ
wersja id	20250902T090552
poczatek wersji obiektu	2025-09-02T09:05:52
nazwa	strefa wielofunkcyjna z zabudową zagrodową
oznaczenie	50SZ
symbol	SZ
obowiazuje od	2026-08-31
obowiazuje do	obecnie
status	w trakcie przyjmowania https://inspire.ec.europa.eu/codelist/ProcessStepGeneralValue/adoption
charakter ustalenia	ogólnie wiążące https://inspire.ec.europa.eu/codelist/RegulationNatureValue/generallyBinding
profil podstawowy	teren zabudowy zagrodowej teren produkcji w gospodarstwach rolnych teren akwakultury i obsługi rybactwa teren komunikacji teren zieleni urządzonej teren ogrodów działkowych teren infrastruktury technicznej
profil dodatkowy	teren usług teren zieleni naturalnej teren lasu teren wód
maksymalna nadziemna intensywnosc zabudowy	0.8
maksymalny udzial powierzchni	

zabudowy	30%
maksymalna wysokosc zabudowy	12.0 m
minimalny udzial powierzchni biologicznie czynnej	40%
geometria	
plan	https://www.gov.pl/zagospodarowanieprzestrzenne/app/AktPlanowaniaPrzestrzennego/PL.ZIPPZP.11839/280106-POG/1POG

strefa planistyczna	PL.ZIPPZP.11839_280106-POG_1POG-50SU_20251031T115828
identifier	https://www.gov.pl/zagospodarowanieprzestrzenne/app/StrefaPlanistyczna/PL.ZIPPZP.11839/280106-POG/1POG-50SU/20251031T115828
przestrzen nazw	PL.ZIPPZP.11839/280106-POG
lokalny id	1POG-50SU
wersja id	20251031T115828
poczatek wersji obiektu	2025-10-31T11:58:28
nazwa	strefa usługowa
oznaczenie	50SU
symbol	SU
obowiazuje od	2026-08-31
obowiazuje do	obecnie
status	w trakcie przyjmowania https://inspire.ec.europa.eu/codelist/ProcessStepGeneralValue/adoption
charakter ustalenia	ogólnie wiążące https://inspire.ec.europa.eu/codelist/RegulationNatureValue/generallyBinding
profil podstawowy	teren usług teren komunikacji teren zieleni urządzonej teren ogrodów działkowych teren infrastruktury technicznej
profil dodatkowy	teren składów i magazynów teren elektrowni słonecznej teren zieleni naturalnej teren lasu teren wód
maksymalna nadziemna intensywnosc zabudowy	0.8

maksymalny udzial powierzchni zabudowy	30%
maksymalna wysokosc zabudowy	10.0 m
minimalny udzial powierzchni biologicznie czynnej	40%
geometria	
plan	https://www.gov.pl/zagospodarowanieprzestrzenne/app/AktPlanowaniaPrzestrzennego/PL.ZIPPZP.11839/280106-POG/1POG

strefa planistyczna	PL.ZIPPZP.11839_280106-POG_1POG-50SR_20260520T104217
identifier	https://www.gov.pl/zagospodarowanieprzestrzenne/app/StrefaPlanistyczna/PL.ZIPPZP.11839/280106-POG/1POG-50SR/20260520T104217
przestrzen nazw	PL.ZIPPZP.11839/280106-POG
lokalny id	1POG-50SR
wersja id	20260520T104217
poczatek wersji obiektu	2026-05-20T10:42:17
nazwa	strefa produkcji rolniczej
oznaczenie	50SR
symbol	SR
obowiazuje od	2026-08-31
obowiazuje do	obecnie
status	w trakcie przyjmowania https://inspire.ec.europa.eu/codelist/ProcessStepGeneralValue/adoption
charakter ustalenia	ogólnie wiążące https://inspire.ec.europa.eu/codelist/RegulationNatureValue/generallyBinding
profil podstawowy	teren produkcji w gospodarstwach rolnych teren wielkotowarowej produkcji rolnej teren akwakultury i obsługi rybactwa teren komunikacji teren ogrodów działkowych teren infrastruktury technicznej
profil dodatkowy	teren rolnictwa z zakazem zabudowy teren zieleni naturalnej teren lasu teren wód
maksymalna nadziemna	

intensywnosc zabudowy	1.4
maksymalny udzial powierzchni zabudowy	60%
maksymalna wysokosc zabudowy	15.0 m
minimalny udzial powierzchni biologicznie czynnej	30%
geometria	
plan	https://www.gov.pl/zagospodarowanieprzestrzenne/app/AktPlanowaniaPrzestrzennego/PL.ZIPPZP.11839/280106-POG/1POG

strefa planistyczna	PL.ZIPPZP.11839_280106-POG_1POG-50SO_20251029T101946
identifier	https://www.gov.pl/zagospodarowanieprzestrzenne/app/StrefaPlanistyczna/PL.ZIPPZP.11839/280106-POG/1POG-50SO/20251029T101946
przestrzen nazw	PL.ZIPPZP.11839/280106-POG
lokalny id	1POG-50SO
wersja id	20251029T101946
poczatek wersji obiektu	2025-10-29T10:19:46
nazwa	strefa otwarta
oznaczenie	50SO
symbol	SO
obowiazuje od	2026-08-31
obowiazuje do	obecnie
status	w trakcie przyjmowania https://inspire.ec.europa.eu/codelist/ProcessStepGeneralValue/adoption
charakter ustalenia	ogólnie wiążące https://inspire.ec.europa.eu/codelist/RegulationNatureValue/generallyBinding
profil podstawowy	teren rolnictwa z zakazem zabudowy teren lasu teren zieleni naturalnej teren wód teren komunikacji teren ogrodów działkowych teren infrastruktury technicznej
profil dodatkowy	teren elektrowni wiatrowej
geometria	

plan	https://www.gov.pl/zagospodarowanieprzestrzenne/app/AktPlanowaniaPrzestrzennego/PL.ZIPPZP.11839/280106-POG/1POG

strefa planistyczna	PL.ZIPPZP.11839_280106-POG_1POG-50SN_20251014T125906
identifier	https://www.gov.pl/zagospodarowanieprzestrzenne/app/StrefaPlanistyczna/PL.ZIPPZP.11839/280106-POG/1POG-50SN/20251014T125906
przestrzen nazw	PL.ZIPPZP.11839/280106-POG
lokalny id	1POG-50SN
wersja id	20251014T125906
poczatek wersji obiektu	2025-10-14T12:59:06
nazwa	strefa zieleni i rekreacji
oznaczenie	50SN
symbol	SN
obowiazuje od	2026-08-31
obowiazuje do	obecnie
status	w trakcie przyjmowania https://inspire.ec.europa.eu/codelist/ProcessStepGeneralValue/adoption
charakter ustalenia	ogólnie wiążące https://inspire.ec.europa.eu/codelist/RegulationNatureValue/generallyBinding
profil podstawowy	teren zieleni urządzonej teren plaży teren wód teren komunikacji teren ogrodów działkowych teren infrastruktury technicznej
minimalny udzial powierzchni biologicznie czynnej	50%
geometria	

plan	https://www.gov.pl/zagospodarowanieprzestrzenne/app/AktPlanowaniaPrzestrzennego/PL.ZIPPZP.11839/280106-POG/1POG
strefa planistyczna	PL.ZIPPZP.11839_280106-POG_1POG-51SJ_20260617T103713
identifier	https://www.gov.pl/zagospodarowanieprzestrzenne/app/StrefaPlanistyczna/PL.ZIPPZP.11839/280106-POG/1POG-51SJ/20260617T103713
przestrzen nazw	PL.ZIPPZP.11839/280106-POG
lokalny id	1POG-51SJ
wersja id	20260617T103713
poczatek wersji obiektu	2026-06-17T10:37:13
nazwa	strefa wielofunkcyjna z zabudową mieszkaniową jednorodzinną
oznaczenie	51SJ
symbol	SJ
obowiazuje od	2026-08-31
obowiazuje do	obecnie
status	w trakcie przyjmowania https://inspire.ec.europa.eu/codelist/ProcessStepGeneralValue/adoption
charakter ustalenia	ogólnie wiążące https://inspire.ec.europa.eu/codelist/RegulationNatureValue/generallyBinding
profil podstawowy	teren zabudowy mieszkaniowej jednorodzinnej teren usług teren komunikacji teren zieleni urządzonej teren ogrodów działkowych teren infrastruktury technicznej
profil dodatkowy	teren zieleni naturalnej teren lasu teren wód
maksymalna nadziemna intensywnosc zabudowy	0.8
maksymalny udzial powierzchni zabudowy	30%
maksymalna wysokosc zabudowy	10.0 m
minimalny udzial powierzchni biologicznie czynnej	40%

geometria	
plan	https://www.gov.pl/zagospodarowanieprzestrzenne/app/AktPlanowaniaPrzestrzennego/PL.ZIPPZP.11839/280106-POG/1POG
strefa planistyczna	PL.ZIPPZP.11839_280106-POG_1POG-51SW_20260422T124821
identifier	https://www.gov.pl/zagospodarowanieprzestrzenne/app/StrefaPlanistyczna/PL.ZIPPZP.11839/280106-POG/1POG-51SW/20260422T124821
przestrzen nazw	PL.ZIPPZP.11839/280106-POG
lokalny id	1POG-51SW
wersja id	20260422T124821
poczatek wersji obiektu	2026-04-22T12:48:21
nazwa	strefa wielofunkcyjna z zabudową mieszkaniową wielorodzinną
oznaczenie	51SW
symbol	SW
obowiazuje od	2026-08-31
obowiazuje do	obecnie
status	w trakcie przyjmowania https://inspire.ec.europa.eu/codelist/ProcessStepGeneralValue/adoption
charakter ustalenia	ogólnie wiążące https://inspire.ec.europa.eu/codelist/RegulationNatureValue/generallyBinding
profil podstawowy	teren zabudowy mieszkaniowej wielorodzinnej teren usług teren komunikacji teren zieleni urządzonej teren ogrodów działkowych teren infrastruktury technicznej
profil dodatkowy	teren zabudowy mieszkaniowej jednorodzinnej teren zieleni naturalnej teren lasu teren wód
maksymalna nadziemna intensywnosc zabudowy	2
maksymalny udzial powierzchni zabudowy	50%
maksymalna wysokosc zabudowy	16.0 m

minimalny udzial powierzchni biologicznie czynnej	30%
geometria	
plan	https://www.gov.pl/zagospodarowanieprzestrzenne/app/AktPlanowaniaPrzestrzennego/PL.ZIPPZP.11839/280106-POG/1POG

strefa planistyczna	PL.ZIPPZP.11839_280106-POG_1POG-51SZ_20250905T131045
identifier	https://www.gov.pl/zagospodarowanieprzestrzenne/app/StrefaPlanistyczna/PL.ZIPPZP.11839/280106-POG/1POG-51SZ/20250905T131045
przestrzen nazw	PL.ZIPPZP.11839/280106-POG
lokalny id	1POG-51SZ
wersja id	20250905T131045
poczatek wersji obiektu	2025-09-05T13:10:45
nazwa	strefa wielofunkcyjna z zabudową zagrodową
oznaczenie	51SZ
symbol	SZ
obowiazuje od	2026-08-31
obowiazuje do	obecnie
status	w trakcie przyjmowania https://inspire.ec.europa.eu/codelist/ProcessStepGeneralValue/adoption
charakter ustalenia	ogólnie wiążące https://inspire.ec.europa.eu/codelist/RegulationNatureValue/generallyBinding
profil podstawowy	teren zabudowy zagrodowej teren produkcji w gospodarstwach rolnych teren akwakultury i obsługi rybactwa teren komunikacji teren zieleni urządzonej teren ogrodów działkowych teren infrastruktury technicznej
profil dodatkowy	teren usług teren zieleni naturalnej teren lasu teren wód
maksymalna nadziemna intensywnosc zabudowy	0.8
maksymalny udzial powierzchni	

zabudowy	30%
maksymalna wysokosc zabudowy	12.0 m
minimalny udzial powierzchni biologicznie czynnej	40%
geometria	
plan	https://www.gov.pl/zagospodarowanieprzestrzenne/app/AktPlanowaniaPrzestrzennego/PL.ZIPPZP.11839/280106-POG/1POG

strefa planistyczna	PL.ZIPPZP.11839_280106-POG_1POG-51SN_20260313T141142
identifier	https://www.gov.pl/zagospodarowanieprzestrzenne/app/StrefaPlanistyczna/PL.ZIPPZP.11839/280106-POG/1POG-51SN/20260313T141142
przestrzen nazw	PL.ZIPPZP.11839/280106-POG
lokalny id	1POG-51SN
wersja id	20260313T141142
poczatek wersji obiektu	2026-03-13T14:11:42
nazwa	strefa zieleni i rekreacji
oznaczenie	51SN
symbol	SN
obowiazuje od	2026-08-31
obowiazuje do	obecnie
status	w trakcie przyjmowania https://inspire.ec.europa.eu/codelist/ProcessStepGeneralValue/adoption
charakter ustalenia	ogólnie wiążące https://inspire.ec.europa.eu/codelist/RegulationNatureValue/generallyBinding
profil podstawowy	teren zieleni urządzonej teren plaży teren wód teren komunikacji teren ogrodów działkowych teren infrastruktury technicznej
profil dodatkowy	teren usług sportu i rekreacji teren usług kultury i rozrywki teren usług handlu detalicznego teren usług gastronomii teren usług turystyki teren usług nauki

	teren usług edukacji teren usług zdrowia i pomocy społecznej teren zieleni naturalnej teren lasu
maksymalna nadziemna intensywnosc zabudowy	0.4
maksymalny udzial powierzchni zabudowy	10%
maksymalna wysokosc zabudowy	7.0 m
minimalny udzial powierzchni biologicznie czynnej	60%
geometria	
plan	https://www.gov.pl/zagospodarowanieprzestrzenne/app/AktPlanowaniaPrzestrzennego/PL.ZIPPZP.11839/280106-POG/1POG

strefa planistyczna	PL.ZIPPZP.11839_280106-POG_1POG-51SU_20251119T093858
identifier	https://www.gov.pl/zagospodarowanieprzestrzenne/app/StrefaPlanistyczna/PL.ZIPPZP.11839/280106-POG/1POG-51SU/20251119T093858
przestrzen nazw	PL.ZIPPZP.11839/280106-POG
lokalny id	1POG-51SU
wersja id	20251119T093858
poczatek wersji obiektu	2025-11-19T09:38:58
nazwa	strefa usługowa
oznaczenie	51SU
symbol	SU
obowiazuje od	2026-08-31
obowiazuje do	obecnie
status	w trakcie przyjmowania https://inspire.ec.europa.eu/codelist/ProcessStepGeneralValue/adoption
charakter ustalenia	ogólnie wiążące https://inspire.ec.europa.eu/codelist/RegulationNatureValue/generallyBinding
profil podstawowy	teren usług teren komunikacji teren zieleni urządzonej teren ogrodów działkowych teren infrastruktury technicznej

profil dodatkowy	teren składów i magazynów teren elektrowni słonecznej teren zieleni naturalnej teren lasu teren wód
maksymalna nadziemna intensywnosc zabudowy	1.2
maksymalny udzial powierzchni zabudowy	40%
maksymalna wysokosc zabudowy	12.0 m
minimalny udzial powierzchni biologicznie czynnej	30%
geometria	
plan	https://www.gov.pl/zagospodarowanieprzestrzenne/app/AktPlanowaniaPrzestrzennego/PL.ZIPPZP.11839/280106-POG/1POG

strefa planistyczna	PL.ZIPPZP.11839_280106-POG_1POG-51SR_20260612T104856
identifier	https://www.gov.pl/zagospodarowanieprzestrzenne/app/StrefaPlanistyczna/PL.ZIPPZP.11839/280106-POG/1POG-51SR/20260612T104856
przestrzen nazw	PL.ZIPPZP.11839/280106-POG
lokalny id	1POG-51SR
wersja id	20260612T104856
poczatek wersji obiektu	2026-06-12T10:48:56
nazwa	strefa produkcji rolniczej
oznaczenie	51SR
symbol	SR
obowiazuje od	2026-08-31
obowiazuje do	obecnie
status	w trakcie przyjmowania https://inspire.ec.europa.eu/codelist/ProcessStepGeneralValue/adoption
charakter ustalenia	ogólnie wiążące https://inspire.ec.europa.eu/codelist/RegulationNatureValue/generallyBinding
profil podstawowy	teren produkcji w gospodarstwach rolnych teren wielkotowarowej produkcji rolnej teren akwakultury i obsługi rybactwa

	teren komunikacji teren ogrodów działkowych teren infrastruktury technicznej
profil dodatkowy	teren rolnictwa z zakazem zabudowy teren zieleni naturalnej teren lasu teren wód
maksymalna nadziemna intensywnosc zabudowy	1.4
maksymalny udzial powierzchni zabudowy	60%
maksymalna wysokosc zabudowy	15.0 m
minimalny udzial powierzchni biologicznie czynnej	30%
geometria	
plan	https://www.gov.pl/zagospodarowanieprzestrzenne/app/AktPlanowaniaPrzestrzennego/PL.ZIPPZP.11839/280106-POG/1POG

strefa planistyczna	PL.ZIPPZP.11839_280106-POG_1POG-51SO_20260120T133453
identifier	https://www.gov.pl/zagospodarowanieprzestrzenne/app/StrefaPlanistyczna/PL.ZIPPZP.11839/280106-POG/1POG-51SO/20260120T133453
przestrzen nazw	PL.ZIPPZP.11839/280106-POG
lokalny id	1POG-51SO
wersja id	20260120T133453
poczatek wersji obiektu	2026-01-20T13:34:53
nazwa	strefa otwarta
oznaczenie	51SO
symbol	SO
obowiazuje od	2026-08-31
obowiazuje do	obecnie
status	w trakcie przyjmowania https://inspire.ec.europa.eu/codelist/ProcessStepGeneralValue/adoption
charakter ustalenia	ogólnie wiążące https://inspire.ec.europa.eu/codelist/RegulationNatureValue/generallyBinding
profil podstawowy	teren rolnictwa z zakazem zabudowy

	teren lasu teren zieleni naturalnej teren wód teren komunikacji teren ogrodów działkowych teren infrastruktury technicznej
profil dodatkowy	teren elektrowni słonecznej
geometria	
plan	https://www.gov.pl/zagospodarowanieprzestrzenne/app/AktPlanowaniaPrzestrzennego/PL.ZIPPZP.11839/280106-POG/1POG

strefa planistyczna	PL.ZIPPZP.11839_280106-POG_1POG-52SJ_20250902T120217
identifier	https://www.gov.pl/zagospodarowanieprzestrzenne/app/StrefaPlanistyczna/PL.ZIPPZP.11839/280106-POG/1POG-52SJ/20250902T120217
przestrzen nazw	PL.ZIPPZP.11839/280106-POG
lokalny id	1POG-52SJ
wersja id	20250902T120217
poczatek wersji obiektu	2025-09-02T12:02:17
nazwa	strefa wielofunkcyjna z zabudową mieszkaniową jednorodzinną
oznaczenie	52SJ
symbol	SJ
obowiazuje od	2026-08-31
obowiazuje do	obecnie
status	w trakcie przyjmowania https://inspire.ec.europa.eu/codelist/ProcessStepGeneralValue/adoption
charakter ustalenia	ogólnie wiążące https://inspire.ec.europa.eu/codelist/RegulationNatureValue/generallyBinding
profil podstawowy	teren zabudowy mieszkaniowej jednorodzinnej teren usług teren komunikacji teren zieleni urządzonej teren ogrodów działkowych teren infrastruktury technicznej
profil dodatkowy	teren zieleni naturalnej teren lasu teren wód

maksymalna nadziemna intensywnosc zabudowy	0.8
maksymalny udzial powierzchni zabudowy	30%
maksymalna wysokosc zabudowy	10.0 m
minimalny udzial powierzchni biologicznie czynnej	40%
geometria	
plan	https://www.gov.pl/zagospodarowanieprzestrzenne/app/AktPlanowaniaPrzestrzennego/PL.ZIPPZP.11839/280106-POG/1POG

strefa planistyczna	PL.ZIPPZP.11839_280106-POG_1POG-52SR_20260624T061506
identifier	https://www.gov.pl/zagospodarowanieprzestrzenne/app/StrefaPlanistyczna/PL.ZIPPZP.11839/280106-POG/1POG-52SR/20260624T061506
przestrzen nazw	PL.ZIPPZP.11839/280106-POG
lokalny id	1POG-52SR
wersja id	20260624T061506
poczatek wersji obiektu	2026-06-24T06:15:06
nazwa	strefa produkcji rolniczej
oznaczenie	52SR
symbol	SR
obowiazuje od	2026-08-31
obowiazuje do	obecnie
status	w trakcie przyjmowania https://inspire.ec.europa.eu/codelist/ProcessStepGeneralValue/adoption
charakter ustalenia	ogólnie wiążące https://inspire.ec.europa.eu/codelist/RegulationNatureValue/generallyBinding
profil podstawowy	teren produkcji w gospodarstwach rolnych teren wielkotowarowej produkcji rolnej teren akwakultury i obsługi rybactwa teren komunikacji teren ogrodów działkowych teren infrastruktury technicznej
profil dodatkowy	teren zieleni naturalnej teren lasu teren wód

maksymalna nadziemna intensywnosc zabudowy	1.4
maksymalny udzial powierzchni zabudowy	60%
maksymalna wysokosc zabudowy	15.0 m
minimalny udzial powierzchni biologicznie czynnej	30%
geometria	
plan	https://www.gov.pl/zagospodarowanieprzestrzenne/app/AktPlanowaniaPrzestrzennego/PL.ZIPPZP.11839/280106-POG/1POG

strefa planistyczna	PL.ZIPPZP.11839_280106-POG_1POG-52SZ_20250902T095901
identifier	https://www.gov.pl/zagospodarowanieprzestrzenne/app/StrefaPlanistyczna/PL.ZIPPZP.11839/280106-POG/1POG-52SZ/20250902T095901
przestrzen nazw	PL.ZIPPZP.11839/280106-POG
lokalny id	1POG-52SZ
wersja id	20250902T095901
poczatek wersji obiektu	2025-09-02T09:59:01
nazwa	strefa wielofunkcyjna z zabudową zagrodową
oznaczenie	52SZ
symbol	SZ
obowiazuje od	2026-08-31
obowiazuje do	obecnie
status	w trakcie przyjmowania https://inspire.ec.europa.eu/codelist/ProcessStepGeneralValue/adoption
charakter ustalenia	ogólnie wiążące https://inspire.ec.europa.eu/codelist/RegulationNatureValue/generallyBinding
profil podstawowy	teren zabudowy zagrodowej teren produkcji w gospodarstwach rolnych teren akwakultury i obsługi rybactwa teren komunikacji teren zieleni urządzonej teren ogrodów działkowych teren infrastruktury technicznej
profil dodatkowy	teren usług

	teren zieleni naturalnej teren lasu teren wód
maksymalna nadziemna intensywnosc zabudowy	0.8
maksymalny udzial powierzchni zabudowy	30%
maksymalna wysokosc zabudowy	12.0 m
minimalny udzial powierzchni biologicznie czynnej	40%
geometria	
plan	https://www.gov.pl/zagospodarowanieprzestrzenne/app/AktPlanowaniaPrzestrzennego/PL.ZIPPZP.11839/280106-POG/1POG

strefa planistyczna	PL.ZIPPZP.11839_280106-POG_1POG-52SU_20251104T072550
identifier	https://www.gov.pl/zagospodarowanieprzestrzenne/app/StrefaPlanistyczna/PL.ZIPPZP.11839/280106-POG/1POG-52SU/20251104T072550
przestrzen nazw	PL.ZIPPZP.11839/280106-POG
lokalny id	1POG-52SU
wersja id	20251104T072550
poczatek wersji obiektu	2025-11-04T07:25:50
nazwa	strefa usługowa
oznaczenie	52SU
symbol	SU
obowiazuje od	2026-08-31
obowiazuje do	obecnie
status	w trakcie przyjmowania https://inspire.ec.europa.eu/codelist/ProcessStepGeneralValue/adoption
charakter ustalenia	ogólnie wiążące https://inspire.ec.europa.eu/codelist/RegulationNatureValue/generallyBinding
profil podstawowy	teren usług teren komunikacji teren zieleni urządzonej teren ogrodów działkowych teren infrastruktury technicznej

profil dodatkowy	teren składów i magazynów teren elektrowni słonecznej teren zieleni naturalnej teren lasu teren wód
maksymalna nadziemna intensywnosc zabudowy	0.8
maksymalny udzial powierzchni zabudowy	30%
maksymalna wysokosc zabudowy	10.0 m
minimalny udzial powierzchni biologicznie czynnej	40%
geometria	
plan	https://www.gov.pl/zagospodarowanieprzestrzenne/app/AktPlanowaniaPrzestrzennego/PL.ZIPPZP.11839/280106-POG/1POG

strefa planistyczna	PL.ZIPPZP.11839_280106-POG_1POG-52SO_20260122T103300
identifier	https://www.gov.pl/zagospodarowanieprzestrzenne/app/StrefaPlanistyczna/PL.ZIPPZP.11839/280106-POG/1POG-52SO/20260122T103300
przestrzen nazw	PL.ZIPPZP.11839/280106-POG
lokalny id	1POG-52SO
wersja id	20260122T103300
poczatek wersji obiektu	2026-01-22T10:33
nazwa	strefa otwarta
oznaczenie	52SO
symbol	SO
obowiazuje od	2026-08-31
obowiazuje do	obecnie
status	w trakcie przyjmowania https://inspire.ec.europa.eu/codelist/ProcessStepGeneralValue/adoption
charakter ustalenia	ogólnie wiążące https://inspire.ec.europa.eu/codelist/RegulationNatureValue/generallyBinding
profil podstawowy	teren rolnictwa z zakazem zabudowy teren lasu teren zieleni naturalnej teren wód

	teren komunikacji teren ogrodów działkowych teren infrastruktury technicznej
profil dodatkowy	teren elektrowni wodnej
geometria	
plan	https://www.gov.pl/zagospodarowanieprzestrzenne/app/AktPlanowaniaPrzestrzennego/PL.ZIPPZP.11839/280106-POG/1POG

strefa planistyczna	PL.ZIPPZP.11839_280106-POG_1POG-52SN_20260629T074729
identifier	https://www.gov.pl/zagospodarowanieprzestrzenne/app/StrefaPlanistyczna/PL.ZIPPZP.11839/280106-POG/1POG-52SN/20260629T074729
przestrzen nazw	PL.ZIPPZP.11839/280106-POG
lokalny id	1POG-52SN
wersja id	20260629T074729
poczatek wersji obiektu	2026-06-29T07:47:29
nazwa	strefa zieleni i rekreacji
oznaczenie	52SN
symbol	SN
obowiazuje od	2026-08-31
obowiazuje do	obecnie
status	w trakcie przyjmowania https://inspire.ec.europa.eu/codelist/ProcessStepGeneralValue/adoption
charakter ustalenia	ogólnie wiążące https://inspire.ec.europa.eu/codelist/RegulationNatureValue/generallyBinding
profil podstawowy	teren zieleni urządzonej teren plaży teren wód teren komunikacji teren ogrodów działkowych teren infrastruktury technicznej
minimalny udzial powierzchni biologicznie czynnej	80%
geometria	

plan	https://www.gov.pl/zagospodarowanieprzestrzenne/app/AktPlanowaniaPrzestrzennego/PL.ZIPPZP.11839/280106-POG/1POG

strefa planistyczna	PL.ZIPPZP.11839_280106-POG_1POG-53SJ_20250902T121013
identifier	https://www.gov.pl/zagospodarowanieprzestrzenne/app/StrefaPlanistyczna/PL.ZIPPZP.11839/280106-POG/1POG-53SJ/20250902T121013
przestrzen nazw	PL.ZIPPZP.11839/280106-POG
lokalny id	1POG-53SJ
wersja id	20250902T121013
poczatek wersji obiektu	2025-09-02T12:10:13
nazwa	strefa wielofunkcyjna z zabudową mieszkaniową jednorodzinną
oznaczenie	53SJ
symbol	SJ
obowiazuje od	2026-08-31
obowiazuje do	obecnie
status	w trakcie przyjmowania https://inspire.ec.europa.eu/codelist/ProcessStepGeneralValue/adoption
charakter ustalenia	ogólnie wiążące https://inspire.ec.europa.eu/codelist/RegulationNatureValue/generallyBinding
profil podstawowy	teren zabudowy mieszkaniowej jednorodzinnej teren usług teren komunikacji teren zieleni urządzonej teren ogrodów działkowych teren infrastruktury technicznej
profil dodatkowy	teren zieleni naturalnej teren lasu teren wód
maksymalna nadziemna intensywnosc zabudowy	0.8
maksymalny udzial powierzchni zabudowy	30%
maksymalna wysokosc zabudowy	10.0 m
minimalny udzial powierzchni biologicznie czynnej	40%

geometria Nie można pobrać podglądu podkładu mapowego. Usługa WMTS jest teraz niedostępna.	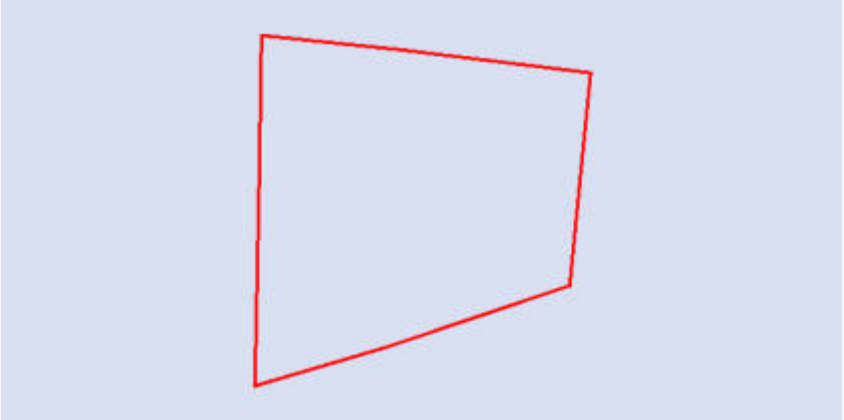
plan	https://www.gov.pl/zagospodarowanieprzestrzenne/app/AktPlanowaniaPrzestrzennego/PL.ZIPPZP.11839/280106-POG/1POG
strefa planistyczna	PL.ZIPPZP.11839_280106-POG_1POG-53SZ_20250902T100154
identifier	https://www.gov.pl/zagospodarowanieprzestrzenne/app/StrefaPlanistyczna/PL.ZIPPZP.11839/280106-POG/1POG-53SZ/20250902T100154
przestrzen nazw	PL.ZIPPZP.11839/280106-POG
lokalny id	1POG-53SZ
wersja id	20250902T100154
poczatek wersji obiektu	2025-09-02T10:01:54
nazwa	strefa wielofunkcyjna z zabudową zagrodową
oznaczenie	53SZ
symbol	SZ
obowiazuje od	2026-08-31
obowiazuje do	obecnie
status	w trakcie przyjmowania https://inspire.ec.europa.eu/codelist/ProcessStepGeneralValue/adoption
charakter ustalenia	ogólnie wiążące https://inspire.ec.europa.eu/codelist/RegulationNatureValue/generallyBinding
profil podstawowy	teren zabudowy zagrodowej teren produkcji w gospodarstwach rolnych teren akwakultury i obsługi rybactwa teren komunikacji teren zieleni urządzonej teren ogrodów działkowych teren infrastruktury technicznej
profil dodatkowy	teren usług teren zieleni naturalnej teren lasu teren wód
maksymalna nadziemna intensywnosc zabudowy	0.8
maksymalny udzial powierzchni zabudowy	30%
maksymalna wysokosc zabudowy	12.0 m

minimalny udzial powierzchni biologicznie czynnej	40%
geometria	
plan	https://www.gov.pl/zagospodarowanieprzestrzenne/app/AktPlanowaniaPrzestrzennego/PL.ZIPPZP.11839/280106-POG/1POG

strefa planistyczna	PL.ZIPPZP.11839_280106-POG_1POG-53SN_20250827T110324
identifier	https://www.gov.pl/zagospodarowanieprzestrzenne/app/StrefaPlanistyczna/PL.ZIPPZP.11839/280106-POG/1POG-53SN/20250827T110324
przestrzen nazw	PL.ZIPPZP.11839/280106-POG
lokalny id	1POG-53SN
wersja id	20250827T110324
poczatek wersji obiektu	2025-08-27T11:03:24
nazwa	strefa zieleni i rekreacji
oznaczenie	53SN
symbol	SN
obowiazuje od	2026-08-31
obowiazuje do	obecnie
status	w trakcie przyjmowania https://inspire.ec.europa.eu/codelist/ProcessStepGeneralValue/adoption
charakter ustalenia	ogólnie wiążące https://inspire.ec.europa.eu/codelist/RegulationNatureValue/generallyBinding
profil podstawowy	teren zieleni urządzonej teren plaży teren wód teren komunikacji teren ogrodów działkowych teren infrastruktury technicznej
profil dodatkowy	teren usług sportu i rekreacji teren usług kultury i rozrywki teren usług handlu detalicznego teren usług gastronomii teren usług turystyki teren usług nauki teren usług edukacji teren usług zdrowia i pomocy społecznej

	teren zieleni naturalnej teren lasu
maksymalna nadziemna intensywnosc zabudowy	0.3
maksymalny udzial powierzchni zabudowy	15%
maksymalna wysokosc zabudowy	12.0 m
minimalny udzial powierzchni biologicznie czynnej	60%
geometria	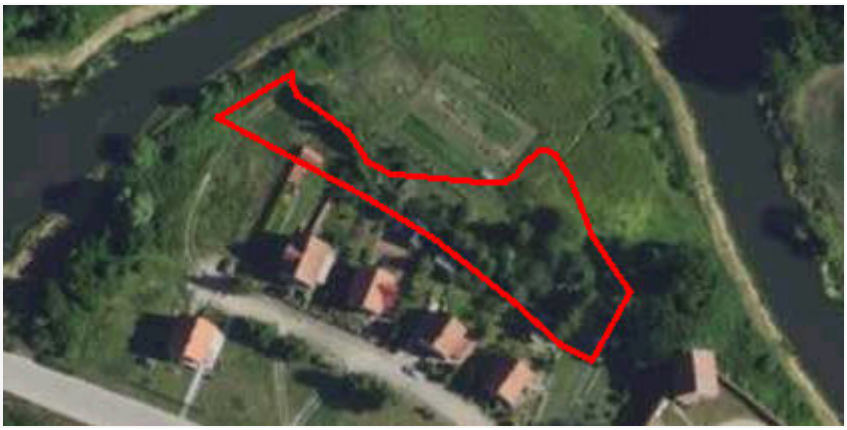
plan	https://www.gov.pl/zagospodarowanieprzestrzenne/app/AktPlanowaniaPrzestrzennego/PL.ZIPPZP.11839/280106-POG/1POG
strefa planistyczna	PL.ZIPPZP.11839_280106-POG_1POG-53SU_20251104T081400
identifier	https://www.gov.pl/zagospodarowanieprzestrzenne/app/StrefaPlanistyczna/PL.ZIPPZP.11839/280106-POG/1POG-53SU/20251104T081400
przestrzen nazw	PL.ZIPPZP.11839/280106-POG
lokalny id	1POG-53SU
wersja id	20251104T081400
poczatek wersji obiektu	2025-11-04T08:14
nazwa	strefa usługowa
oznaczenie	53SU
symbol	SU
obowiazuje od	2026-08-31
obowiazuje do	obecnie
status	w trakcie przyjmowania https://inspire.ec.europa.eu/codelist/ProcessStepGeneralValue/adoption
charakter ustalenia	ogólnie wiążące https://inspire.ec.europa.eu/codelist/RegulationNatureValue/generallyBinding
profil podstawowy	teren usług teren komunikacji teren zieleni urządzonej teren ogrodów działkowych teren infrastruktury technicznej
profil dodatkowy	teren składów i magazynów

	teren elektrowni słonecznej teren zieleni naturalnej teren lasu teren wód
maksymalna nadziemna intensywnosc zabudowy	1.2
maksymalny udzial powierzchni zabudowy	40%
maksymalna wysokosc zabudowy	12.0 m
minimalny udzial powierzchni biologicznie czynnej	30%
geometria	
plan	https://www.gov.pl/zagospodarowanieprzestrzenne/app/AktPlanowaniaPrzestrzennego/PL.ZIPPZP.11839/280106-POG/1POG

strefa planistyczna	PL.ZIPPZP.11839_280106-POG_1POG-53SR_20260520T113056
identifier	https://www.gov.pl/zagospodarowanieprzestrzenne/app/StrefaPlanistyczna/PL.ZIPPZP.11839/280106-POG/1POG-53SR/20260520T113056
przestrzen nazw	PL.ZIPPZP.11839/280106-POG
lokalny id	1POG-53SR
wersja id	20260520T113056
poczatek wersji obiektu	2026-05-20T11:30:56
nazwa	strefa produkcji rolniczej
oznaczenie	53SR
symbol	SR
obowiazuje od	2026-08-31
obowiazuje do	obecnie
status	w trakcie przyjmowania https://inspire.ec.europa.eu/codelist/ProcessStepGeneralValue/adoption
charakter ustalenia	ogólnie wiążące https://inspire.ec.europa.eu/codelist/RegulationNatureValue/generallyBinding
profil podstawowy	teren produkcji w gospodarstwach rolnych teren wielkotowarowej produkcji rolnej teren akwakultury i obsługi rybactwa teren komunikacji

	teren ogrodów działkowych teren infrastruktury technicznej
profil dodatkowy	teren rolnictwa z zakazem zabudowy teren zieleni naturalnej teren lasu teren wód
maksymalna nadziemna intensywnosc zabudowy	1.4
maksymalny udzial powierzchni zabudowy	60%
maksymalna wysokosc zabudowy	15.0 m
minimalny udzial powierzchni biologicznie czynnej	30%
geometria	
plan	https://www.gov.pl/zagospodarowanieprzestrzenne/app/AktPlanowaniaPrzestrzennego/PL.ZIPPZP.11839/280106-POG/1POG

strefa planistyczna	PL.ZIPPZP.11839_280106-POG_1POG-53SO_20260122T103227
identifier	https://www.gov.pl/zagospodarowanieprzestrzenne/app/StrefaPlanistyczna/PL.ZIPPZP.11839/280106-POG/1POG-53SO/20260122T103227
przestrzen nazw	PL.ZIPPZP.11839/280106-POG
lokalny id	1POG-53SO
wersja id	20260122T103227
poczatek wersji obiektu	2026-01-22T10:32:27
nazwa	strefa otwarta
oznaczenie	53SO
symbol	SO
obowiazuje od	2026-08-31
obowiazuje do	obecnie
status	w trakcie przyjmowania https://inspire.ec.europa.eu/codelist/ProcessStepGeneralValue/adoption
charakter ustalenia	ogólnie wiążące https://inspire.ec.europa.eu/codelist/RegulationNatureValue/generallyBinding
profil podstawowy	teren rolnictwa z zakazem zabudowy teren lasu

	teren zieleni naturalnej teren wód teren komunikacji teren ogrodów działkowych teren infrastruktury technicznej
profil dodatkowy	teren elektrowni wodnej
geometria	
plan	https://www.gov.pl/zagospodarowanieprzestrzenne/app/AktPlanowaniaPrzestrzennego/PL.ZIPPZP.11839/280106-POG/1POG

strefa planistyczna	PL.ZIPPZP.11839_280106-POG_1POG-54SJ_20260617T103730
identifier	https://www.gov.pl/zagospodarowanieprzestrzenne/app/StrefaPlanistyczna/PL.ZIPPZP.11839/280106-POG/1POG-54SJ/20260617T103730
przestrzen nazw	PL.ZIPPZP.11839/280106-POG
lokalny id	1POG-54SJ
wersja id	20260617T103730
poczatek wersji obiektu	2026-06-17T10:37:30
nazwa	strefa wielofunkcyjna z zabudową mieszkaniową jednorodzinną
oznaczenie	54SJ
symbol	SJ
obowiazuje od	2026-08-31
obowiazuje do	obecnie
status	w trakcie przyjmowania https://inspire.ec.europa.eu/codelist/ProcessStepGeneralValue/adoption
charakter ustalenia	ogólnie wiążące https://inspire.ec.europa.eu/codelist/RegulationNatureValue/generallyBinding
profil podstawowy	teren zabudowy mieszkaniowej jednorodzinnej teren usług teren komunikacji teren zieleni urządzonej teren ogrodów działkowych teren infrastruktury technicznej
profil dodatkowy	teren zieleni naturalnej teren lasu teren wód
maksymalna nadziemna	

intensywnosc zabudowy	0.8
maksymalny udzial powierzchni zabudowy	30%
maksymalna wysokosc zabudowy	10.0 m
minimalny udzial powierzchni biologicznie czynnej	40%
geometria	
plan	https://www.gov.pl/zagospodarowanieprzestrzenne/app/AktPlanowaniaPrzestrzennego/PL.ZIPPZP.11839/280106-POG/1POG

strefa planistyczna	PL.ZIPPZP.11839_280106-POG_1POG-54SZ_20250902T100132
identifier	https://www.gov.pl/zagospodarowanieprzestrzenne/app/StrefaPlanistyczna/PL.ZIPPZP.11839/280106-POG/1POG-54SZ/20250902T100132
przestrzen nazw	PL.ZIPPZP.11839/280106-POG
lokalny id	1POG-54SZ
wersja id	20250902T100132
poczatek wersji obiektu	2025-09-02T10:01:32
nazwa	strefa wielofunkcyjna z zabudową zagrodową
oznaczenie	54SZ
symbol	SZ
obowiazuje od	2026-08-31
obowiazuje do	obecnie
status	w trakcie przyjmowania https://inspire.ec.europa.eu/codelist/ProcessStepGeneralValue/adoption
charakter ustalenia	ogólnie wiążące https://inspire.ec.europa.eu/codelist/RegulationNatureValue/generallyBinding
profil podstawowy	teren zabudowy zagrodowej teren produkcji w gospodarstwach rolnych teren akwakultury i obsługi rybactwa teren komunikacji teren zieleni urządzonej teren ogrodów działkowych teren infrastruktury technicznej
profil dodatkowy	teren usług teren zieleni naturalnej

	teren lasu teren wód
maksymalna nadziemna intensywnosc zabudowy	0.8
maksymalny udzial powierzchni zabudowy	30%
maksymalna wysokosc zabudowy	12.0 m
minimalny udzial powierzchni biologicznie czynnej	40%
geometria	
plan	https://www.gov.pl/zagospodarowanieprzestrzenne/app/AktPlanowaniaPrzestrzennego/PL.ZIPPZP.11839/280106-POG/1POG

strefa planistyczna	PL.ZIPPZP.11839_280106-POG_1POG-54SN_20260520T103148
identifier	https://www.gov.pl/zagospodarowanieprzestrzenne/app/StrefaPlanistyczna/PL.ZIPPZP.11839/280106-POG/1POG-54SN/20260520T103148
przestrzen nazw	PL.ZIPPZP.11839/280106-POG
lokalny id	1POG-54SN
wersja id	20260520T103148
poczatek wersji obiektu	2026-05-20T10:31:48
nazwa	strefa zieleni i rekreacji
oznaczenie	54SN
symbol	SN
obowiazuje od	2026-08-31
obowiazuje do	obecnie
status	w trakcie przyjmowania https://inspire.ec.europa.eu/codelist/ProcessStepGeneralValue/adoption
charakter ustalenia	ogólnie wiążące https://inspire.ec.europa.eu/codelist/RegulationNatureValue/generallyBinding
profil podstawowy	teren zieleni urządzonej teren plaży teren wód teren komunikacji teren ogrodów działkowych teren infrastruktury technicznej

profil dodatkowy	teren usług sportu i rekreacji teren usług kultury i rozrywki teren usług handlu detalicznego teren usług gastronomii teren usług turystyki teren usług nauki teren usług edukacji teren usług zdrowia i pomocy społecznej teren zieleni naturalnej teren lasu
maksymalna nadziemna intensywnosc zabudowy	0.8
maksymalny udzial powierzchni zabudowy	30%
maksymalna wysokosc zabudowy	10.0 m
minimalny udzial powierzchni biologicznie czynnej	50%
geometria	
plan	https://www.gov.pl/zagospodarowanieprzestrzenne/app/AktPlanowaniaPrzestrzennego/PL.ZIPPZP.11839/280106-POG/1POG

strefa planistyczna	PL.ZIPPZP.11839_280106-POG_1POG-54SU_20251117T075020
identifier	https://www.gov.pl/zagospodarowanieprzestrzenne/app/StrefaPlanistyczna/PL.ZIPPZP.11839/280106-POG/1POG-54SU/20251117T075020
przestrzen nazw	PL.ZIPPZP.11839/280106-POG
lokalny id	1POG-54SU
wersja id	20251117T075020
poczatek wersji obiektu	2025-11-17T07:50:20
nazwa	strefa usługowa
oznaczenie	54SU
symbol	SU
obowiazuje od	2026-08-31
obowiazuje do	obecnie
status	w trakcie przyjmowania https://inspire.ec.europa.eu/codelist/ProcessStepGeneralValue/adoption
charakter ustalenia	ogólnie wiążące https://inspire.ec.europa.eu/codelist/RegulationNatureValue

	/generallyBinding
profil podstawowy	teren usług teren komunikacji teren zieleni urządzonej teren ogrodów działkowych teren infrastruktury technicznej
profil dodatkowy	teren składów i magazynów teren elektrowni słonecznej teren zieleni naturalnej teren lasu teren wód
maksymalna nadziemna intensywnosc zabudowy	1.2
maksymalny udzial powierzchni zabudowy	40%
maksymalna wysokosc zabudowy	12.0 m
minimalny udzial powierzchni biologicznie czynnej	30%
geometria	
plan	https://www.gov.pl/zagospodarowanieprzestrzenne/app/AktPlanowaniaPrzestrzennego/PL.ZIPPZP.11839/280106-POG/1POG

strefa planistyczna	PL.ZIPPZP.11839_280106-POG_1POG-54SR_20260520T113037
identifier	https://www.gov.pl/zagospodarowanieprzestrzenne/app/StrefaPlanistyczna/PL.ZIPPZP.11839/280106-POG/1POG-54SR/20260520T113037
przestrzen nazw	PL.ZIPPZP.11839/280106-POG
lokalny id	1POG-54SR
wersja id	20260520T113037
poczatek wersji obiektu	2026-05-20T11:30:37
nazwa	strefa produkcji rolniczej
oznaczenie	54SR
symbol	SR
obowiazuje od	2026-08-31
obowiazuje do	obecnie
status	w trakcie przyjmowania https://inspire.ec.europa.eu/codelist/ProcessStepGeneralValue/adoption

charakter ustalenia	ogólnie wiążące https://inspire.ec.europa.eu/codelist/RegulationNatureValue/generallyBinding
profil podstawowy	teren produkcji w gospodarstwach rolnych teren wielkotowarowej produkcji rolnej teren akwakultury i obsługi rybactwa teren komunikacji teren ogrodów działkowych teren infrastruktury technicznej
profil dodatkowy	teren rolnictwa z zakazem zabudowy teren zieleni naturalnej teren lasu teren wód
maksymalna nadziemna intensywnosc zabudowy	1.4
maksymalny udzial powierzchni zabudowy	60%
maksymalna wysokosc zabudowy	15.0 m
minimalny udzial powierzchni biologicznie czynnej	30%
geometria	
plan	https://www.gov.pl/zagospodarowanieprzestrzenne/app/AktPlanowaniaPrzestrzennego/PL.ZIPPZP.11839/280106-POG/1POG

strefa planistyczna	PL.ZIPPZP.11839_280106-POG_1POG-54SO_20260413T122234
identifier	https://www.gov.pl/zagospodarowanieprzestrzenne/app/StrefaPlanistyczna/PL.ZIPPZP.11839/280106-POG/1POG-54SO/20260413T122234
przestrzen nazw	PL.ZIPPZP.11839/280106-POG
lokalny id	1POG-54SO
wersja id	20260413T122234
poczatek wersji obiektu	2026-04-13T12:22:34
nazwa	strefa otwarta
oznaczenie	54SO
symbol	SO
obowiazuje od	2026-08-31
obowiazuje do	obecnie
status	w trakcie przyjmowania https://inspire.ec.europa.eu/codelist/ProcessStepGeneralValue

	/adoption
charakter ustalenia	ogólnie wiążące https://inspire.ec.europa.eu/codelist/RegulationNatureValue/generallyBinding
profil podstawowy	teren rolnictwa z zakazem zabudowy teren lasu teren zieleni naturalnej teren wód teren komunikacji teren ogrodów działkowych teren infrastruktury technicznej
geometria	
plan	https://www.gov.pl/zagospodarowanieprzestrzenne/app/AktPlanowaniaPrzestrzennego/PL.ZIPPZP.11839/280106-POG/1POG

strefa planistyczna	PL.ZIPPZP.11839_280106-POG_1POG-55SJ_20250902T122809
identifier	https://www.gov.pl/zagospodarowanieprzestrzenne/app/StrefaPlanistyczna/PL.ZIPPZP.11839/280106-POG/1POG-55SJ/20250902T122809
przestrzen nazw	PL.ZIPPZP.11839/280106-POG
lokalny id	1POG-55SJ
wersja id	20250902T122809
poczatek wersji obiektu	2025-09-02T12:28:09
nazwa	strefa wielofunkcyjna z zabudową mieszkaniową jednorodzinną
oznaczenie	55SJ
symbol	SJ
obowiazuje od	2026-08-31
obowiazuje do	obecnie
status	w trakcie przyjmowania https://inspire.ec.europa.eu/codelist/ProcessStepGeneralValue/adoption
charakter ustalenia	ogólnie wiążące https://inspire.ec.europa.eu/codelist/RegulationNatureValue/generallyBinding
profil podstawowy	teren zabudowy mieszkaniowej jednorodzinnej teren usług teren komunikacji teren zieleni urządzonej teren ogrodów działkowych teren infrastruktury technicznej

profil dodatkowy	teren zieleni naturalnej teren lasu teren wód
maksymalna nadziemna intensywnosc zabudowy	0.8
maksymalny udzial powierzchni zabudowy	30%
maksymalna wysokosc zabudowy	10.0 m
minimalny udzial powierzchni biologicznie czynnej	40%
geometria	
plan	https://www.gov.pl/zagospodarowanieprzestrzenne/app/AktPlanowaniaPrzestrzennego/PL.ZIPPZP.11839/280106-POG/1POG

strefa planistyczna	PL.ZIPPZP.11839_280106-POG_1POG-55SZ_20250902T100524
identifier	https://www.gov.pl/zagospodarowanieprzestrzenne/app/StrefaPlanistyczna/PL.ZIPPZP.11839/280106-POG/1POG-55SZ/20250902T100524
przestrzen nazw	PL.ZIPPZP.11839/280106-POG
lokalny id	1POG-55SZ
wersja id	20250902T100524
poczatek wersji obiektu	2025-09-02T10:05:24
nazwa	strefa wielofunkcyjna z zabudową zagrodową
oznaczenie	55SZ
symbol	SZ
obowiazuje od	2026-08-31
obowiazuje do	obecnie
status	w trakcie przyjmowania https://inspire.ec.europa.eu/codelist/ProcessStepGeneralValue/adoption
charakter ustalenia	ogólnie wiążące https://inspire.ec.europa.eu/codelist/RegulationNatureValue/generallyBinding
profil podstawowy	teren zabudowy zagrodowej teren produkcji w gospodarstwach rolnych teren akwakultury i obsługi rybactwa teren komunikacji teren zieleni urządzonej

	teren ogrodów działkowych teren infrastruktury technicznej
profil dodatkowy	teren usług teren zieleni naturalnej teren lasu teren wód
maksymalna nadziemna intensywnosc zabudowy	0.8
maksymalny udzial powierzchni zabudowy	30%
maksymalna wysokosc zabudowy	12.0 m
minimalny udzial powierzchni biologicznie czynnej	40%
geometria	
plan	https://www.gov.pl/zagospodarowanieprzestrzenne/app/AktPlanowaniaPrzestrzennego/PL.ZIPPZP.11839/280106-POG/1POG

strefa planistyczna	PL.ZIPPZP.11839_280106-POG_1POG-55SN_20260619T111710
identifier	https://www.gov.pl/zagospodarowanieprzestrzenne/app/StrefaPlanistyczna/PL.ZIPPZP.11839/280106-POG/1POG-55SN/20260619T111710
przestrzen nazw	PL.ZIPPZP.11839/280106-POG
lokalny id	1POG-55SN
wersja id	20260619T111710
poczatek wersji obiektu	2026-06-19T11:17:10
nazwa	strefa zieleni i rekreacji
oznaczenie	55SN
symbol	SN
obowiazuje od	2026-08-31
obowiazuje do	obecnie
status	w trakcie przyjmowania https://inspire.ec.europa.eu/codelist/ProcessStepGeneralValue/adoption
charakter ustalenia	ogólnie wiążące https://inspire.ec.europa.eu/codelist/RegulationNatureValue/generallyBinding
profil podstawowy	teren zieleni urządzonej teren plaży

	teren wód teren komunikacji teren ogrodów działkowych teren infrastruktury technicznej
profil dodatkowy	teren usług sportu i rekreacji teren zieleni naturalnej teren lasu
maksymalna nadziemna intensywnosc zabudowy	0.8
maksymalny udzial powierzchni zabudowy	30%
maksymalna wysokosc zabudowy	10.0 m
minimalny udzial powierzchni biologicznie czynnej	50%
geometria	
plan	https://www.gov.pl/zagospodarowanieprzestrzenne/app/AktPlanowaniaPrzestrzennego/PL.ZIPPZP.11839/280106-POG/1POG

strefa planistyczna	PL.ZIPPZP.11839_280106-POG_1POG-55SU_20251103T072146
identifier	https://www.gov.pl/zagospodarowanieprzestrzenne/app/StrefaPlanistyczna/PL.ZIPPZP.11839/280106-POG/1POG-55SU/20251103T072146
przestrzen nazw	PL.ZIPPZP.11839/280106-POG
lokalny id	1POG-55SU
wersja id	20251103T072146
poczatek wersji obiektu	2025-11-03T07:21:46
nazwa	strefa usługowa
oznaczenie	55SU
symbol	SU
obowiazuje od	2026-08-31
obowiazuje do	obecnie
status	w trakcie przyjmowania https://inspire.ec.europa.eu/codelist/ProcessStepGeneralValue/adoption
charakter ustalenia	ogólnie wiążące https://inspire.ec.europa.eu/codelist/RegulationNatureValue/generallyBinding
profil podstawowy	teren usług

	teren komunikacji teren zieleni urządzonej teren ogrodów działkowych teren infrastruktury technicznej
profil dodatkowy	teren składów i magazynów teren elektrowni słonecznej teren zieleni naturalnej teren lasu teren wód
maksymalna nadziemna intensywnosc zabudowy	1.2
maksymalny udzial powierzchni zabudowy	40%
maksymalna wysokosc zabudowy	60.0 m
minimalny udzial powierzchni biologicznie czynnej	30%
geometria	
plan	https://www.gov.pl/zagospodarowanieprzestrzenne/app/AktPlanowaniaPrzestrzennego/PL.ZIPPZP.11839/280106-POG/1POG

strefa planistyczna	PL.ZIPPZP.11839_280106-POG_1POG-55SR_20260520T115534
identifier	https://www.gov.pl/zagospodarowanieprzestrzenne/app/StrefaPlanistyczna/PL.ZIPPZP.11839/280106-POG/1POG-55SR/20260520T115534
przestrzen nazw	PL.ZIPPZP.11839/280106-POG
lokalny id	1POG-55SR
wersja id	20260520T115534
poczatek wersji obiektu	2026-05-20T11:55:34
nazwa	strefa produkcji rolniczej
oznaczenie	55SR
symbol	SR
obowiazuje od	2026-08-31
obowiazuje do	obecnie
status	w trakcie przyjmowania https://inspire.ec.europa.eu/codelist/ProcessStepGeneralValue/adoption
charakter ustalenia	ogólnie wiążące https://inspire.ec.europa.eu/codelist/RegulationNatureValue/generallyBinding

profil podstawowy	teren produkcji w gospodarstwach rolnych teren wielkotowarowej produkcji rolnej teren akwakultury i obsługi rybactwa teren komunikacji teren ogrodów działkowych teren infrastruktury technicznej
profil dodatkowy	teren rolnictwa z zakazem zabudowy teren zieleni naturalnej teren lasu teren wód
maksymalna nadziemna intensywnosc zabudowy	1.4
maksymalny udzial powierzchni zabudowy	60%
maksymalna wysokosc zabudowy	15.0 m
minimalny udzial powierzchni biologicznie czynnej	30%
geometria	
plan	https://www.gov.pl/zagospodarowanieprzestrzenne/app/AktPlanowaniaPrzestrzennego/PL.ZIPPZP.11839/280106-POG/1POG

strefa planistyczna	PL.ZIPPZP.11839_280106-POG_1POG-55SO_20260413T132250
identifier	https://www.gov.pl/zagospodarowanieprzestrzenne/app/StrefaPlanistyczna/PL.ZIPPZP.11839/280106-POG/1POG-55SO/20260413T132250
przestrzen nazw	PL.ZIPPZP.11839/280106-POG
lokalny id	1POG-55SO
wersja id	20260413T132250
poczatek wersji obiektu	2026-04-13T13:22:50
nazwa	strefa otwarta
oznaczenie	55SO
symbol	SO
obowiazuje od	2026-08-31
obowiazuje do	obecnie
status	w trakcie przyjmowania https://inspire.ec.europa.eu/codelist/ProcessStepGeneralValue/adoption
charakter ustalenia	ogólnie wiążące

	https://inspire.ec.europa.eu/codelist/RegulationNatureValue/generallyBinding
profil podstawowy	teren rolnictwa z zakazem zabudowy teren lasu teren zieleni naturalnej teren wód teren komunikacji teren ogrodów działkowych teren infrastruktury technicznej
profil dodatkowy	teren elektrowni wodnej
geometria	
plan	https://www.gov.pl/zagospodarowanieprzestrzenne/app/AktPlanowaniaPrzestrzennego/PL.ZIPPZP.11839/280106-POG/1POG

strefa planistyczna	PL.ZIPPZP.11839_280106-POG_1POG-56SJ_20250902T123235
identifier	https://www.gov.pl/zagospodarowanieprzestrzenne/app/StrefaPlanistyczna/PL.ZIPPZP.11839/280106-POG/1POG-56SJ/20250902T123235
przestrzen nazw	PL.ZIPPZP.11839/280106-POG
lokalny id	1POG-56SJ
wersja id	20250902T123235
poczatek wersji obiektu	2025-09-02T12:32:35
nazwa	strefa wielofunkcyjna z zabudową mieszkaniową jednorodzinną
oznaczenie	56SJ
symbol	SJ
obowiazuje od	2026-08-31
obowiazuje do	obecnie
status	w trakcie przyjmowania https://inspire.ec.europa.eu/codelist/ProcessStepGeneralValue/adoption
charakter ustalenia	ogólnie wiążące https://inspire.ec.europa.eu/codelist/RegulationNatureValue/generallyBinding
profil podstawowy	teren zabudowy mieszkaniowej jednorodzinnej teren usług teren komunikacji teren zieleni urządzonej teren ogrodów działkowych teren infrastruktury technicznej

profil dodatkowy	teren zieleni naturalnej teren lasu teren wód
maksymalna nadziemna intensywnosc zabudowy	0.8
maksymalny udzial powierzchni zabudowy	30%
maksymalna wysokosc zabudowy	10.0 m
minimalny udzial powierzchni biologicznie czynnej	40%
geometria	
plan	https://www.gov.pl/zagospodarowanieprzestrzenne/app/AktPlanowaniaPrzestrzennego/PL.ZIPPZP.11839/280106-POG/1POG

strefa planistyczna	PL.ZIPPZP.11839_280106-POG_1POG-56SZ_20250902T103530
identifier	https://www.gov.pl/zagospodarowanieprzestrzenne/app/StrefaPlanistyczna/PL.ZIPPZP.11839/280106-POG/1POG-56SZ/20250902T103530
przestrzen nazw	PL.ZIPPZP.11839/280106-POG
lokalny id	1POG-56SZ
wersja id	20250902T103530
poczatek wersji obiektu	2025-09-02T10:35:30
nazwa	strefa wielofunkcyjna z zabudową zagrodową
oznaczenie	56SZ
symbol	SZ
obowiazuje od	2026-08-31
obowiazuje do	obecnie
status	w trakcie przyjmowania https://inspire.ec.europa.eu/codelist/ProcessStepGeneralValue/adoption
charakter ustalenia	ogólnie wiążące https://inspire.ec.europa.eu/codelist/RegulationNatureValue/generallyBinding
profil podstawowy	teren zabudowy zagrodowej teren produkcji w gospodarstwach rolnych teren akwakultury i obsługi rybactwa teren komunikacji teren zieleni urządzonej

	teren ogrodów działkowych teren infrastruktury technicznej
profil dodatkowy	teren usług teren zieleni naturalnej teren lasu teren wód
maksymalna nadziemna intensywnosc zabudowy	0.8
maksymalny udzial powierzchni zabudowy	30%
maksymalna wysokosc zabudowy	12.0 m
minimalny udzial powierzchni biologicznie czynnej	40%
geometria	
plan	https://www.gov.pl/zagospodarowanieprzestrzenne/app/AktPlanowaniaPrzestrzennego/PL.ZIPPZP.11839/280106-POG/1POG

strefa planistyczna	PL.ZIPPZP.11839_280106-POG_1POG-56SN_20260624T085157
identifier	https://www.gov.pl/zagospodarowanieprzestrzenne/app/StrefaPlanistyczna/PL.ZIPPZP.11839/280106-POG/1POG-56SN/20260624T085157
przestrzen nazw	PL.ZIPPZP.11839/280106-POG
lokalny id	1POG-56SN
wersja id	20260624T085157
poczatek wersji obiektu	2026-06-24T08:51:57
nazwa	strefa zieleni i rekreacji
oznaczenie	56SN
symbol	SN
obowiazuje od	2026-08-31
obowiazuje do	obecnie
status	w trakcie przyjmowania https://inspire.ec.europa.eu/codelist/ProcessStepGeneralValue/adoption
charakter ustalenia	ogólnie wiążące https://inspire.ec.europa.eu/codelist/RegulationNatureValue/generallyBinding
profil podstawowy	teren zieleni urządzonej teren plaży

	teren wód teren komunikacji teren ogrodów działkowych teren infrastruktury technicznej
profil dodatkowy	teren usług sportu i rekreacji teren usług kultury i rozrywki teren usług handlu detalicznego teren usług gastronomii teren usług turystyki teren usług nauki teren usług edukacji teren usług zdrowia i pomocy społecznej teren zieleni naturalnej teren lasu
maksymalna nadziemna intensywnosc zabudowy	0.8
maksymalny udzial powierzchni zabudowy	30%
maksymalna wysokosc zabudowy	10.0 m
minimalny udzial powierzchni biologicznie czynnej	50%
geometria	
plan	https://www.gov.pl/zagospodarowanieprzestrzenne/app/AktPlanowaniaPrzestrzennego/PL.ZIPPZP.11839/280106-POG/1POG

strefa planistyczna	PL.ZIPPZP.11839_280106-POG_1POG-56SU_20251125T121754
identifier	https://www.gov.pl/zagospodarowanieprzestrzenne/app/StrefaPlanistyczna/PL.ZIPPZP.11839/280106-POG/1POG-56SU/20251125T121754
przestrzen nazw	PL.ZIPPZP.11839/280106-POG
lokalny id	1POG-56SU
wersja id	20251125T121754
poczatek wersji obiektu	2025-11-25T12:17:54
nazwa	strefa usługowa
oznaczenie	56SU
symbol	SU
obowiazuje od	2026-08-31
obowiazuje do	obecnie
status	w trakcie przyjmowania

	https://inspire.ec.europa.eu/codelist/ProcessStepGeneralValue/adoption
charakter ustalenia	ogólnie wiążące https://inspire.ec.europa.eu/codelist/RegulationNatureValue/generallyBinding
profil podstawowy	teren usług teren komunikacji teren zieleni urządzonej teren ogrodów działkowych teren infrastruktury technicznej
profil dodatkowy	teren składów i magazynów teren elektrowni słonecznej teren zieleni naturalnej teren lasu teren wód
maksymalna nadziemna intensywnosc zabudowy	0.8
maksymalny udzial powierzchni zabudowy	40%
maksymalna wysokosc zabudowy	10.0 m
minimalny udzial powierzchni biologicznie czynnej	30%
geometria	
plan	https://www.gov.pl/zagospodarowanieprzestrzenne/app/AktPlanowaniaPrzestrzennego/PL.ZIPPZP.11839/280106-POG/1POG

strefa planistyczna	PL.ZIPPZP.11839_280106-POG_1POG-56SR_20260617T071421
identifier	https://www.gov.pl/zagospodarowanieprzestrzenne/app/StrefaPlanistyczna/PL.ZIPPZP.11839/280106-POG/1POG-56SR/20260617T071421
przestrzen nazw	PL.ZIPPZP.11839/280106-POG
lokalny id	1POG-56SR
wersja id	20260617T071421
poczatek wersji obiektu	2026-06-17T07:14:21
nazwa	strefa produkcji rolniczej
oznaczenie	56SR
symbol	SR
obowiazuje od	2026-08-31
obowiazuje do	obecnie

status	w trakcie przyjmowania https://inspire.ec.europa.eu/codelist/ProcessStepGeneralValue/adoption
charakter ustalenia	ogólnie wiążące https://inspire.ec.europa.eu/codelist/RegulationNatureValue/generallyBinding
profil podstawowy	teren produkcji w gospodarstwach rolnych teren wielkotowarowej produkcji rolnej teren akwakultury i obsługi rybactwa teren komunikacji teren ogrodów działkowych teren infrastruktury technicznej
profil dodatkowy	teren rolnictwa z zakazem zabudowy teren zieleni naturalnej teren lasu teren wód
maksymalna nadziemna intensywnosc zabudowy	1.4
maksymalny udzial powierzchni zabudowy	60%
maksymalna wysokosc zabudowy	15.0 m
minimalny udzial powierzchni biologicznie czynnej	30%
geometria	
plan	https://www.gov.pl/zagospodarowanieprzestrzenne/app/AktPlanowaniaPrzestrzennego/PL.ZIPPZP.11839/280106-POG/1POG

strefa planistyczna	PL.ZIPPZP.11839_280106-POG_1POG-56SO_20260413T152117
identifier	https://www.gov.pl/zagospodarowanieprzestrzenne/app/StrefaPlanistyczna/PL.ZIPPZP.11839/280106-POG/1POG-56SO/20260413T152117
przestrzen nazw	PL.ZIPPZP.11839/280106-POG
lokalny id	1POG-56SO
wersja id	20260413T152117
poczatek wersji obiektu	2026-04-13T15:21:17
nazwa	strefa otwarta
oznaczenie	56SO
symbol	SO
obowiazuje od	2026-08-31

obowiazuje do	obecnie
status	w trakcie przyjmowania https://inspire.ec.europa.eu/codelist/ProcessStepGeneralValue/adoption
charakter ustalenia	ogólnie wiążące https://inspire.ec.europa.eu/codelist/RegulationNatureValue/generallyBinding
profil podstawowy	teren rolnictwa z zakazem zabudowy teren lasu teren zieleni naturalnej teren wód teren komunikacji teren ogrodów działkowych teren infrastruktury technicznej
geometria	
plan	https://www.gov.pl/zagospodarowanieprzestrzenne/app/AktPlanowaniaPrzestrzennego/PL.ZIPPZP.11839/280106-POG/1POG

strefa planistyczna	PL.ZIPPZP.11839_280106-POG_1POG-57SJ_20260629T055647
identifier	https://www.gov.pl/zagospodarowanieprzestrzenne/app/StrefaPlanistyczna/PL.ZIPPZP.11839/280106-POG/1POG-57SJ/20260629T055647
przestrzen nazw	PL.ZIPPZP.11839/280106-POG
lokalny id	1POG-57SJ
wersja id	20260629T055647
poczatek wersji obiektu	2026-06-29T05:56:47
nazwa	strefa wielofunkcyjna z zabudową mieszkaniową jednorodzinną
oznaczenie	57SJ
symbol	SJ
obowiazuje od	2026-08-31
obowiazuje do	obecnie
status	w trakcie przyjmowania https://inspire.ec.europa.eu/codelist/ProcessStepGeneralValue/adoption
charakter ustalenia	ogólnie wiążące https://inspire.ec.europa.eu/codelist/RegulationNatureValue/generallyBinding
profil podstawowy	teren zabudowy mieszkaniowej jednorodzinnej teren usług

	teren komunikacji teren zieleni urządzonej teren ogrodów działkowych teren infrastruktury technicznej
profil dodatkowy	teren zieleni naturalnej teren lasu teren wód
maksymalna nadziemna intensywnosc zabudowy	0.8
maksymalny udzial powierzchni zabudowy	30%
maksymalna wysokosc zabudowy	10.0 m
minimalny udzial powierzchni biologicznie czynnej	40%
geometria	
plan	https://www.gov.pl/zagospodarowanieprzestrzenne/app/AktPlanowaniaPrzestrzennego/PL.ZIPPZP.11839/280106-POG/1POG

strefa planistyczna	PL.ZIPPZP.11839_280106-POG_1POG-57SZ_20250902T105052
identifier	https://www.gov.pl/zagospodarowanieprzestrzenne/app/StrefaPlanistyczna/PL.ZIPPZP.11839/280106-POG/1POG-57SZ/20250902T105052
przestrzen nazw	PL.ZIPPZP.11839/280106-POG
lokalny id	1POG-57SZ
wersja id	20250902T105052
poczatek wersji obiektu	2025-09-02T10:50:52
nazwa	strefa wielofunkcyjna z zabudową zagrodową
oznaczenie	57SZ
symbol	SZ
obowiazuje od	2026-08-31
obowiazuje do	obecnie
status	w trakcie przyjmowania https://inspire.ec.europa.eu/codelist/ProcessStepGeneralValue/adoption
charakter ustalenia	ogólnie wiążące https://inspire.ec.europa.eu/codelist/RegulationNatureValue/generallyBinding
profil podstawowy	teren zabudowy zagrodowej

	teren produkcji w gospodarstwach rolnych teren akwakultury i obsługi rybactwa teren komunikacji teren zieleni urządzonej teren ogrodów działkowych teren infrastruktury technicznej
profil dodatkowy	teren usług teren zieleni naturalnej teren lasu teren wód
maksymalna nadziemna intensywnosc zabudowy	0.8
maksymalny udzial powierzchni zabudowy	30%
maksymalna wysokosc zabudowy	12.0 m
minimalny udzial powierzchni biologicznie czynnej	40%
geometria	
plan	https://www.gov.pl/zagospodarowanieprzestrzenne/app/AktPlanowaniaPrzestrzennego/PL.ZIPPZP.11839/280106-POG/1POG

strefa planistyczna	PL.ZIPPZP.11839_280106-POG_1POG-57SN_20260629T074127
identifier	https://www.gov.pl/zagospodarowanieprzestrzenne/app/StrefaPlanistyczna/PL.ZIPPZP.11839/280106-POG/1POG-57SN/20260629T074127
przestrzen nazw	PL.ZIPPZP.11839/280106-POG
lokalny id	1POG-57SN
wersja id	20260629T074127
poczatek wersji obiektu	2026-06-29T07:41:27
nazwa	strefa zieleni i rekreacji
oznaczenie	57SN
symbol	SN
obowiazuje od	2026-08-31
obowiazuje do	obecnie
status	w trakcie przyjmowania https://inspire.ec.europa.eu/codelist/ProcessStepGeneralValue/adoption
charakter ustalenia	ogólnie wiążące https://inspire.ec.europa.eu/codelist/RegulationNatureValue

	/generallyBinding
profil podstawowy	teren zieleni urządzonej teren plaży teren wód teren komunikacji teren ogrodów działkowych teren infrastruktury technicznej
profil dodatkowy	teren usług sportu i rekreacji teren usług kultury i rozrywki teren usług handlu detalicznego teren usług gastronomii teren usług turystyki teren usług nauki teren usług edukacji teren usług zdrowia i pomocy społecznej teren zieleni naturalnej teren lasu
maksymalna nadziemna intensywnosc zabudowy	0.8
maksymalny udzial powierzchni zabudowy	30%
maksymalna wysokosc zabudowy	10.0 m
minimalny udzial powierzchni biologicznie czynnej	50%
geometria	
plan	https://www.gov.pl/zagospodarowanieprzestrzenne/app/AktPlanowaniaPrzestrzennego/PL.ZIPPZP.11839/280106-POG/1POG

strefa planistyczna	PL.ZIPPZP.11839_280106-POG_1POG-57SU_20260629T065057
identifier	https://www.gov.pl/zagospodarowanieprzestrzenne/app/StrefaPlanistyczna/PL.ZIPPZP.11839/280106-POG/1POG-57SU/20260629T065057
przestrzen nazw	PL.ZIPPZP.11839/280106-POG
lokalny id	1POG-57SU
wersja id	20260629T065057
poczatek wersji obiektu	2026-06-29T06:50:57
nazwa	strefa usługowa
oznaczenie	57SU
symbol	SU
obowiazuje od	2026-08-31

obowiazuje do	obecnie
status	w trakcie przyjmowania https://inspire.ec.europa.eu/codelist/ProcessStepGeneralValue/adoption
charakter ustalenia	ogólnie wiążące https://inspire.ec.europa.eu/codelist/RegulationNatureValue/generallyBinding
profil podstawowy	teren usług teren komunikacji teren zieleni urządzonej teren ogrodów działkowych teren infrastruktury technicznej
profil dodatkowy	teren składów i magazynów teren elektrowni słonecznej teren zieleni naturalnej teren lasu teren wód
maksymalna nadziemna intensywnosc zabudowy	0.8
maksymalny udzial powierzchni zabudowy	40%
maksymalna wysokosc zabudowy	10.0 m
minimalny udzial powierzchni biologicznie czynnej	30%
geometria	
plan	https://www.gov.pl/zagospodarowanieprzestrzenne/app/AktPlanowaniaPrzestrzennego/PL.ZIPPZP.11839/280106-POG/1POG

strefa planistyczna	PL.ZIPPZP.11839_280106-POG_1POG-57SR_20260520T120012
identifier	https://www.gov.pl/zagospodarowanieprzestrzenne/app/StrefaPlanistyczna/PL.ZIPPZP.11839/280106-POG/1POG-57SR/20260520T120012
przestrzen nazw	PL.ZIPPZP.11839/280106-POG
lokalny id	1POG-57SR
wersja id	20260520T120012
poczatek wersji obiektu	2026-05-20T12:00:12
nazwa	strefa produkcji rolniczej
oznaczenie	57SR
symbol	SR

obowiazuje od	2026-08-31
obowiazuje do	obecnie
status	w trakcie przyjmowania https://inspire.ec.europa.eu/codelist/ProcessStepGeneralValue/adoption
charakter ustalenia	ogólnie wiążące https://inspire.ec.europa.eu/codelist/RegulationNatureValue/generallyBinding
profil podstawowy	teren produkcji w gospodarstwach rolnych teren wielkotowarowej produkcji rolnej teren akwakultury i obsługi rybactwa teren komunikacji teren ogrodów działkowych teren infrastruktury technicznej
profil dodatkowy	teren rolnictwa z zakazem zabudowy teren zieleni naturalnej teren lasu teren wód
maksymalna nadziemna intensywnosc zabudowy	1.4
maksymalny udzial powierzchni zabudowy	60%
maksymalna wysokosc zabudowy	15.0 m
minimalny udzial powierzchni biologicznie czynnej	30%
geometria	
plan	https://www.gov.pl/zagospodarowanieprzestrzenne/app/AktPlanowaniaPrzestrzennego/PL.ZIPPZP.11839/280106-POG/1POG

strefa planistyczna	PL.ZIPPZP.11839_280106-POG_1POG-57SO_20260601T091742
identifier	https://www.gov.pl/zagospodarowanieprzestrzenne/app/StrefaPlanistyczna/PL.ZIPPZP.11839/280106-POG/1POG-57SO/20260601T091742
przestrzen nazw	PL.ZIPPZP.11839/280106-POG
lokalny id	1POG-57SO
wersja id	20260601T091742
poczatek wersji obiektu	2026-06-01T09:17:42
nazwa	strefa otwarta
oznaczenie	57SO

symbol	SO
obowiazuje od	2026-08-31
obowiazuje do	obecnie
status	w trakcie przyjmowania https://inspire.ec.europa.eu/codelist/ProcessStepGeneralValue/adoption
charakter ustalenia	ogólnie wiążące https://inspire.ec.europa.eu/codelist/RegulationNatureValue/generallyBinding
profil podstawowy	teren rolnictwa z zakazem zabudowy teren lasu teren zieleni naturalnej teren wód teren komunikacji teren ogrodów działkowych teren infrastruktury technicznej
profil dodatkowy	teren elektrowni słonecznej teren zieleni urządzonej
geometria	
plan	https://www.gov.pl/zagospodarowanieprzestrzenne/app/AktPlanowaniaPrzestrzennego/PL.ZIPPZP.11839/280106-POG/1POG

strefa planistyczna	PL.ZIPPZP.11839_280106-POG_1POG-58SJ_20250902T132657
identifier	https://www.gov.pl/zagospodarowanieprzestrzenne/app/StrefaPlanistyczna/PL.ZIPPZP.11839/280106-POG/1POG-58SJ/20250902T132657
przestrzen nazw	PL.ZIPPZP.11839/280106-POG
lokalny id	1POG-58SJ
wersja id	20250902T132657
poczatek wersji obiektu	2025-09-02T13:26:57
nazwa	strefa wielofunkcyjna z zabudową mieszkaniową jednorodzinną
oznaczenie	58SJ
symbol	SJ
obowiazuje od	2026-08-31
obowiazuje do	obecnie
status	w trakcie przyjmowania https://inspire.ec.europa.eu/codelist/ProcessStepGeneralValue/adoption

charakter ustalenia	ogólnie wiążące https://inspire.ec.europa.eu/codelist/RegulationNatureValue/generallyBinding
profil podstawowy	teren zabudowy mieszkaniowej jednorodzinnej teren usług teren komunikacji teren zieleni urządzonej teren ogrodów działkowych teren infrastruktury technicznej
profil dodatkowy	teren zieleni naturalnej teren lasu teren wód
maksymalna nadziemna intensywnosc zabudowy	0.8
maksymalny udzial powierzchni zabudowy	30%
maksymalna wysokosc zabudowy	10.0 m
minimalny udzial powierzchni biologicznie czynnej	40%
geometria	
plan	https://www.gov.pl/zagospodarowanieprzestrzenne/app/AktPlanowaniaPrzestrzennego/PL.ZIPPZP.11839/280106-POG/1POG

strefa planistyczna	PL.ZIPPZP.11839_280106-POG_1POG-58SZ_20250902T114722
identifier	https://www.gov.pl/zagospodarowanieprzestrzenne/app/StrefaPlanistyczna/PL.ZIPPZP.11839/280106-POG/1POG-58SZ/20250902T114722
przestrzen nazw	PL.ZIPPZP.11839/280106-POG
lokalny id	1POG-58SZ
wersja id	20250902T114722
poczatek wersji obiektu	2025-09-02T11:47:22
nazwa	strefa wielofunkcyjna z zabudową zagrodową
oznaczenie	58SZ
symbol	SZ
obowiazuje od	2026-08-31
obowiazuje do	obecnie
status	w trakcie przyjmowania https://inspire.ec.europa.eu/codelist/ProcessStepGeneralValue/adoption

charakter ustalenia	ogólnie wiążące https://inspire.ec.europa.eu/codelist/RegulationNatureValue/generallyBinding
profil podstawowy	teren zabudowy zagrodowej teren produkcji w gospodarstwach rolnych teren akwakultury i obsługi rybactwa teren komunikacji teren zieleni urządzonej teren ogrodów działkowych teren infrastruktury technicznej
profil dodatkowy	teren usług teren zieleni naturalnej teren lasu teren wód
maksymalna nadziemna intensywnosc zabudowy	0.8
maksymalny udzial powierzchni zabudowy	30%
maksymalna wysokosc zabudowy	12.0 m
minimalny udzial powierzchni biologicznie czynnej	40%
geometria	
plan	https://www.gov.pl/zagospodarowanieprzestrzenne/app/AktPlanowaniaPrzestrzennego/PL.ZIPPZP.11839/280106-POG/1POG

strefa planistyczna	PL.ZIPPZP.11839_280106-POG_1POG-58SU_20251119T130308
identifier	https://www.gov.pl/zagospodarowanieprzestrzenne/app/StrefaPlanistyczna/PL.ZIPPZP.11839/280106-POG/1POG-58SU/20251119T130308
przestrzen nazw	PL.ZIPPZP.11839/280106-POG
lokalny id	1POG-58SU
wersja id	20251119T130308
poczatek wersji obiektu	2025-11-19T13:03:08
nazwa	strefa usługowa
oznaczenie	58SU
symbol	SU
obowiazuje od	2026-08-31
obowiazuje do	obecnie

status	w trakcie przyjmowania https://inspire.ec.europa.eu/codelist/ProcessStepGeneralValue/adoption
charakter ustalenia	ogólnie wiążące https://inspire.ec.europa.eu/codelist/RegulationNatureValue/generallyBinding
profil podstawowy	teren usług teren komunikacji teren zieleni urządzonej teren ogrodów działkowych teren infrastruktury technicznej
profil dodatkowy	teren składów i magazynów teren elektrowni słonecznej teren zieleni naturalnej teren lasu teren wód
maksymalna nadziemna intensywnosc zabudowy	1.2
maksymalny udzial powierzchni zabudowy	40%
maksymalna wysokosc zabudowy	12.0 m
minimalny udzial powierzchni biologicznie czynnej	30%
geometria	
plan	https://www.gov.pl/zagospodarowanieprzestrzenne/app/AktPlanowaniaPrzestrzennego/PL.ZIPPZP.11839/280106-POG/1POG

strefa planistyczna	PL.ZIPPZP.11839_280106-POG_1POG-58SR_20260615T062426
identifier	https://www.gov.pl/zagospodarowanieprzestrzenne/app/StrefaPlanistyczna/PL.ZIPPZP.11839/280106-POG/1POG-58SR/20260615T062426
przestrzen nazw	PL.ZIPPZP.11839/280106-POG
lokalny id	1POG-58SR
wersja id	20260615T062426
poczatek wersji obiektu	2026-06-15T06:24:26
nazwa	strefa produkcji rolniczej
oznaczenie	58SR
symbol	SR
obowiazuje od	2026-08-31

obowiazuje do	obecnie
status	w trakcie przyjmowania https://inspire.ec.europa.eu/codelist/ProcessStepGeneralValue/adoption
charakter ustalenia	ogólnie wiążące https://inspire.ec.europa.eu/codelist/RegulationNatureValue/generallyBinding
profil podstawowy	teren produkcji w gospodarstwach rolnych teren wielkotowarowej produkcji rolnej teren akwakultury i obsługi rybactwa teren komunikacji teren ogrodów działkowych teren infrastruktury technicznej
profil dodatkowy	teren rolnictwa z zakazem zabudowy teren zieleni naturalnej teren lasu teren wód
maksymalna nadziemna intensywnosc zabudowy	1.4
maksymalny udzial powierzchni zabudowy	60%
maksymalna wysokosc zabudowy	15.0 m
minimalny udzial powierzchni biologicznie czynnej	30%
geometria	
plan	https://www.gov.pl/zagospodarowanieprzestrzenne/app/AktPlanowaniaPrzestrzennego/PL.ZIPPZP.11839/280106-POG/1POG

strefa planistyczna	PL.ZIPPZP.11839_280106-POG_1POG-58SO_20260612T093905
identifier	https://www.gov.pl/zagospodarowanieprzestrzenne/app/StrefaPlanistyczna/PL.ZIPPZP.11839/280106-POG/1POG-58SO/20260612T093905
przestrzen nazw	PL.ZIPPZP.11839/280106-POG
lokalny id	1POG-58SO
wersja id	20260612T093905
poczatek wersji obiektu	2026-06-12T09:39:05
nazwa	strefa otwarta
oznaczenie	58SO
symbol	SO

obowiazuje od	2026-08-31
obowiazuje do	obecnie
status	w trakcie przyjmowania https://inspire.ec.europa.eu/codelist/ProcessStepGeneralValue/adoption
charakter ustalenia	ogólnie wiążące https://inspire.ec.europa.eu/codelist/RegulationNatureValue/generallyBinding
profil podstawowy	teren rolnictwa z zakazem zabudowy teren lasu teren zieleni naturalnej teren wód teren komunikacji teren ogrodów działkowych teren infrastruktury technicznej
profil dodatkowy	teren elektrowni słonecznej teren zieleni urządzonej
geometria	
plan	https://www.gov.pl/zagospodarowanieprzestrzenne/app/AktPlanowaniaPrzestrzennego/PL.ZIPPZP.11839/280106-POG/1POG

strefa planistyczna	PL.ZIPPZP.11839_280106-POG_1POG-59SJ_20250903T092055
identifier	https://www.gov.pl/zagospodarowanieprzestrzenne/app/StrefaPlanistyczna/PL.ZIPPZP.11839/280106-POG/1POG-59SJ/20250903T092055
przestrzen nazw	PL.ZIPPZP.11839/280106-POG
lokalny id	1POG-59SJ
wersja id	20250903T092055
poczatek wersji obiektu	2025-09-03T09:20:55
nazwa	strefa wielofunkcyjna z zabudową mieszkaniową jednorodzinną
oznaczenie	59SJ
symbol	SJ
obowiazuje od	2026-08-31
obowiazuje do	obecnie
status	w trakcie przyjmowania https://inspire.ec.europa.eu/codelist/ProcessStepGeneralValue/adoption
charakter ustalenia	ogólnie wiążące https://inspire.ec.europa.eu/codelist/RegulationNatureValue

	/generallyBinding
profil podstawowy	teren zabudowy mieszkaniowej jednorodzinnej teren usług teren komunikacji teren zieleni urządzonej teren ogrodów działkowych teren infrastruktury technicznej
profil dodatkowy	teren zieleni naturalnej teren lasu teren wód
maksymalna nadziemna intensywnosc zabudowy	0.8
maksymalny udzial powierzchni zabudowy	30%
maksymalna wysokosc zabudowy	10.0 m
minimalny udzial powierzchni biologicznie czynnej	40%
geometria	
plan	https://www.gov.pl/zagospodarowanieprzestrzenne/app/AktPlanowaniaPrzestrzennego/PL.ZIPPZP.11839/280106-POG/1POG

strefa planistyczna	PL.ZIPPZP.11839_280106-POG_1POG-59SZ_20251118T121112
identifier	https://www.gov.pl/zagospodarowanieprzestrzenne/app/StrefaPlanistyczna/PL.ZIPPZP.11839/280106-POG/1POG-59SZ/20251118T121112
przestrzen nazw	PL.ZIPPZP.11839/280106-POG
lokalny id	1POG-59SZ
wersja id	20251118T121112
poczatek wersji obiektu	2025-11-18T12:11:12
nazwa	strefa wielofunkcyjna z zabudową zagrodową
oznaczenie	59SZ
symbol	SZ
obowiazuje od	2026-08-31
obowiazuje do	obecnie
status	w trakcie przyjmowania https://inspire.ec.europa.eu/codelist/ProcessStepGeneralValue/adoption
charakter ustalenia	ogólnie wiążące

	https://inspire.ec.europa.eu/codelist/RegulationNatureValue/generallyBinding
profil podstawowy	teren zabudowy zagrodowej teren produkcji w gospodarstwach rolnych teren akwakultury i obsługi rybactwa teren komunikacji teren zieleni urządzonej teren ogrodów działkowych teren infrastruktury technicznej
profil dodatkowy	teren usług teren zieleni naturalnej teren lasu teren wód
maksymalna nadziemna intensywnosc zabudowy	0.8
maksymalny udzial powierzchni zabudowy	30%
maksymalna wysokosc zabudowy	12.0 m
minimalny udzial powierzchni biologicznie czynnej	40%
geometria	
plan	https://www.gov.pl/zagospodarowanieprzestrzenne/app/AktPlanowaniaPrzestrzennego/PL.ZIPPZP.11839/280106-POG/1POG

strefa planistyczna	PL.ZIPPZP.11839_280106-POG_1POG-59SU_20251119T124315
identifier	https://www.gov.pl/zagospodarowanieprzestrzenne/app/StrefaPlanistyczna/PL.ZIPPZP.11839/280106-POG/1POG-59SU/20251119T124315
przestrzen nazw	PL.ZIPPZP.11839/280106-POG
lokalny id	1POG-59SU
wersja id	20251119T124315
poczatek wersji obiektu	2025-11-19T12:43:15
nazwa	strefa usługowa
oznaczenie	59SU
symbol	SU
obowiazuje od	2026-08-31
obowiazuje do	obecnie
status	w trakcie przyjmowania https://inspire.ec.europa.eu/codelist/ProcessStepGeneralValue

	/adoption
charakter ustalenia	ogólnie wiążące https://inspire.ec.europa.eu/codelist/RegulationNatureValue/generallyBinding
profil podstawowy	teren usług teren komunikacji teren zieleni urządzonej teren ogrodów działkowych teren infrastruktury technicznej
profil dodatkowy	teren składów i magazynów teren elektrowni słonecznej teren zieleni naturalnej teren lasu teren wód
maksymalna nadziemna intensywnosc zabudowy	0.8
maksymalny udzial powierzchni zabudowy	30%
maksymalna wysokosc zabudowy	10.0 m
minimalny udzial powierzchni biologicznie czynnej	40%
geometria	
plan	https://www.gov.pl/zagospodarowanieprzestrzenne/app/AktPlanowaniaPrzestrzennego/PL.ZIPPZP.11839/280106-POG/1POG

strefa planistyczna	PL.ZIPPZP.11839_280106-POG_1POG-59SR_20260520T121832
identifier	https://www.gov.pl/zagospodarowanieprzestrzenne/app/StrefaPlanistyczna/PL.ZIPPZP.11839/280106-POG/1POG-59SR/20260520T121832
przestrzen nazw	PL.ZIPPZP.11839/280106-POG
lokalny id	1POG-59SR
wersja id	20260520T121832
poczatek wersji obiektu	2026-05-20T12:18:32
nazwa	strefa produkcji rolniczej
oznaczenie	59SR
symbol	SR
obowiazuje od	2026-08-31
obowiazuje do	obecnie

status	w trakcie przyjmowania https://inspire.ec.europa.eu/codelist/ProcessStepGeneralValue/adoption
charakter ustalenia	ogólnie wiążące https://inspire.ec.europa.eu/codelist/RegulationNatureValue/generallyBinding
profil podstawowy	teren produkcji w gospodarstwach rolnych teren wielkotowarowej produkcji rolnej teren akwakultury i obsługi rybactwa teren komunikacji teren ogrodów działkowych teren infrastruktury technicznej
profil dodatkowy	teren rolnictwa z zakazem zabudowy teren zieleni naturalnej teren lasu teren wód
maksymalna nadziemna intensywnosc zabudowy	1.4
maksymalny udzial powierzchni zabudowy	60%
maksymalna wysokosc zabudowy	15.0 m
minimalny udzial powierzchni biologicznie czynnej	30%
geometria	
plan	https://www.gov.pl/zagospodarowanieprzestrzenne/app/AktPlanowaniaPrzestrzennego/PL.ZIPPZP.11839/280106-POG/1POG

strefa planistyczna	PL.ZIPPZP.11839_280106-POG_1POG-59SO_20260626T063519
identifier	https://www.gov.pl/zagospodarowanieprzestrzenne/app/StrefaPlanistyczna/PL.ZIPPZP.11839/280106-POG/1POG-59SO/20260626T063519
przestrzen nazw	PL.ZIPPZP.11839/280106-POG
lokalny id	1POG-59SO
wersja id	20260626T063519
poczatek wersji obiektu	2026-06-26T06:35:19
nazwa	strefa otwarta
oznaczenie	59SO
symbol	SO
obowiazuje od	2026-08-31

obowiazuje do	obecnie
status	w trakcie przyjmowania https://inspire.ec.europa.eu/codelist/ProcessStepGeneralValue/adoption
charakter ustalenia	ogólnie wiążące https://inspire.ec.europa.eu/codelist/RegulationNatureValue/generallyBinding
profil podstawowy	teren rolnictwa z zakazem zabudowy teren lasu teren zieleni naturalnej teren wód teren komunikacji teren ogrodów działkowych teren infrastruktury technicznej
geometria	
plan	https://www.gov.pl/zagospodarowanieprzestrzenne/app/AktPlanowaniaPrzestrzennego/PL.ZIPPZP.11839/280106-POG/1POG

strefa planistyczna	PL.ZIPPZP.11839_280106-POG_1POG-60SO_20260629T064843
identifier	https://www.gov.pl/zagospodarowanieprzestrzenne/app/StrefaPlanistyczna/PL.ZIPPZP.11839/280106-POG/1POG-60SO/20260629T064843
przestrzen nazw	PL.ZIPPZP.11839/280106-POG
lokalny id	1POG-60SO
wersja id	20260629T064843
poczatek wersji obiektu	2026-06-29T06:48:43
nazwa	strefa otwarta
oznaczenie	60SO
symbol	SO
obowiazuje od	2026-08-31
obowiazuje do	obecnie
status	w trakcie przyjmowania https://inspire.ec.europa.eu/codelist/ProcessStepGeneralValue/adoption
charakter ustalenia	ogólnie wiążące https://inspire.ec.europa.eu/codelist/RegulationNatureValue/generallyBinding
profil podstawowy	teren rolnictwa z zakazem zabudowy teren lasu

	teren zieleni naturalnej teren wód teren komunikacji teren ogrodów działkowych teren infrastruktury technicznej
profil dodatkowy	teren zieleni urządzonej
geometria	
plan	https://www.gov.pl/zagospodarowanieprzestrzenne/app/AktPlanowaniaPrzestrzennego/PL.ZIPPZP.11839/280106-POG/1POG

strefa planistyczna	PL.ZIPPZP.11839_280106-POG_1POG-60SJ_20251010T113813
identifier	https://www.gov.pl/zagospodarowanieprzestrzenne/app/StrefaPlanistyczna/PL.ZIPPZP.11839/280106-POG/1POG-60SJ/20251010T113813
przestrzen nazw	PL.ZIPPZP.11839/280106-POG
lokalny id	1POG-60SJ
wersja id	20251010T113813
poczatek wersji obiektu	2025-10-10T11:38:13
nazwa	strefa wielofunkcyjna z zabudową mieszkaniową jednorodzinną
oznaczenie	60SJ
symbol	SJ
obowiazuje od	2026-08-31
obowiazuje do	obecnie
status	w trakcie przyjmowania https://inspire.ec.europa.eu/codelist/ProcessStepGeneralValue/adoption
charakter ustalenia	ogólnie wiążące https://inspire.ec.europa.eu/codelist/RegulationNatureValue/generallyBinding
profil podstawowy	teren zabudowy mieszkaniowej jednorodzinnej teren usług teren komunikacji teren zieleni urządzonej teren ogrodów działkowych teren infrastruktury technicznej
profil dodatkowy	teren zieleni naturalnej teren lasu teren wód
maksymalna nadziemna	

intensywnosc zabudowy	0.8
maksymalny udzial powierzchni zabudowy	30%
maksymalna wysokosc zabudowy	10.0 m
minimalny udzial powierzchni biologicznie czynnej	40%
geometria	
plan	https://www.gov.pl/zagospodarowanieprzestrzenne/app/AktPlanowaniaPrzestrzennego/PL.ZIPPZP.11839/280106-POG/1POG

strefa planistyczna	PL.ZIPPZP.11839_280106-POG_1POG-60SZ_20260617T103734
identifier	https://www.gov.pl/zagospodarowanieprzestrzenne/app/StrefaPlanistyczna/PL.ZIPPZP.11839/280106-POG/1POG-60SZ/20260617T103734
przestrzen nazw	PL.ZIPPZP.11839/280106-POG
lokalny id	1POG-60SZ
wersja id	20260617T103734
poczatek wersji obiektu	2026-06-17T10:37:34
nazwa	strefa wielofunkcyjna z zabudową zagrodową
oznaczenie	60SZ
symbol	SZ
obowiazuje od	2026-08-31
obowiazuje do	obecnie
status	w trakcie przyjmowania https://inspire.ec.europa.eu/codelist/ProcessStepGeneralValue/adoption
charakter ustalenia	ogólnie wiążące https://inspire.ec.europa.eu/codelist/RegulationNatureValue/generallyBinding
profil podstawowy	teren zabudowy zagrodowej teren produkcji w gospodarstwach rolnych teren akwakultury i obsługi rybactwa teren komunikacji teren zieleni urządzonej teren ogrodów działkowych teren infrastruktury technicznej
profil dodatkowy	teren usług teren zieleni naturalnej

	teren lasu teren wód
maksymalna nadziemna intensywnosc zabudowy	0.8
maksymalny udzial powierzchni zabudowy	30%
maksymalna wysokosc zabudowy	12.0 m
minimalny udzial powierzchni biologicznie czynnej	40%
geometria	
plan	https://www.gov.pl/zagospodarowanieprzestrzenne/app/AktPlanowaniaPrzestrzennego/PL.ZIPPZP.11839/280106-POG/1POG

strefa planistyczna	PL.ZIPPZP.11839_280106-POG_1POG-60SU_20251117T073936
identifier	https://www.gov.pl/zagospodarowanieprzestrzenne/app/StrefaPlanistyczna/PL.ZIPPZP.11839/280106-POG/1POG-60SU/20251117T073936
przestrzen nazw	PL.ZIPPZP.11839/280106-POG
lokalny id	1POG-60SU
wersja id	20251117T073936
poczatek wersji obiektu	2025-11-17T07:39:36
nazwa	strefa usługowa
oznaczenie	60SU
symbol	SU
obowiazuje od	2026-08-31
obowiazuje do	obecnie
status	w trakcie przyjmowania https://inspire.ec.europa.eu/codelist/ProcessStepGeneralValue/adoption
charakter ustalenia	ogólnie wiążące https://inspire.ec.europa.eu/codelist/RegulationNatureValue/generallyBinding
profil podstawowy	teren usług teren komunikacji teren zieleni urządzonej teren ogrodów działkowych teren infrastruktury technicznej
profil dodatkowy	teren składów i magazynów

	teren elektrowni słonecznej teren zieleni naturalnej teren lasu teren wód
maksymalna nadziemna intensywnosc zabudowy	1.2
maksymalny udzial powierzchni zabudowy	40%
maksymalna wysokosc zabudowy	12.0 m
minimalny udzial powierzchni biologicznie czynnej	30%
geometria	
plan	https://www.gov.pl/zagospodarowanieprzestrzenne/app/AktPlanowaniaPrzestrzennego/PL.ZIPPZP.11839/280106-POG/1POG

strefa planistyczna	PL.ZIPPZP.11839_280106-POG_1POG-60SR_20260615T062221
identifier	https://www.gov.pl/zagospodarowanieprzestrzenne/app/StrefaPlanistyczna/PL.ZIPPZP.11839/280106-POG/1POG-60SR/20260615T062221
przestrzen nazw	PL.ZIPPZP.11839/280106-POG
lokalny id	1POG-60SR
wersja id	20260615T062221
poczatek wersji obiektu	2026-06-15T06:22:21
nazwa	strefa produkcji rolniczej
oznaczenie	60SR
symbol	SR
obowiazuje od	2026-08-31
obowiazuje do	obecnie
status	w trakcie przyjmowania https://inspire.ec.europa.eu/codelist/ProcessStepGeneralValue/adoption
charakter ustalenia	ogólnie wiążące https://inspire.ec.europa.eu/codelist/RegulationNatureValue/generallyBinding
profil podstawowy	teren produkcji w gospodarstwach rolnych teren wielkotowarowej produkcji rolnej teren akwakultury i obsługi rybactwa teren komunikacji

	teren ogrodów działkowych teren infrastruktury technicznej
profil dodatkowy	teren rolnictwa z zakazem zabudowy teren zieleni naturalnej teren lasu teren wód
maksymalna nadziemna intensywnosc zabudowy	1.4
maksymalny udzial powierzchni zabudowy	60%
maksymalna wysokosc zabudowy	15.0 m
minimalny udzial powierzchni biologicznie czynnej	30%
geometria	
plan	https://www.gov.pl/zagospodarowanieprzestrzenne/app/AktPlanowaniaPrzestrzennego/PL.ZIPPZP.11839/280106-POG/1POG

strefa planistyczna	PL.ZIPPZP.11839_280106-POG_1POG-61SJ_20250903T113230
identifier	https://www.gov.pl/zagospodarowanieprzestrzenne/app/StrefaPlanistyczna/PL.ZIPPZP.11839/280106-POG/1POG-61SJ/20250903T113230
przestrzen nazw	PL.ZIPPZP.11839/280106-POG
lokalny id	1POG-61SJ
wersja id	20250903T113230
poczatek wersji obiektu	2025-09-03T11:32:30
nazwa	strefa wielofunkcyjna z zabudową mieszkaniową jednorodzinną
oznaczenie	61SJ
symbol	SJ
obowiazuje od	2026-08-31
obowiazuje do	obecnie
status	w trakcie przyjmowania https://inspire.ec.europa.eu/codelist/ProcessStepGeneralValue/adoption
charakter ustalenia	ogólnie wiążące https://inspire.ec.europa.eu/codelist/RegulationNatureValue/generallyBinding
profil podstawowy	teren zabudowy mieszkaniowej jednorodzinnej teren usług

	teren komunikacji teren zieleni urządzonej teren ogrodów działkowych teren infrastruktury technicznej
profil dodatkowy	teren zieleni naturalnej teren lasu teren wód
maksymalna nadziemna intensywnosc zabudowy	0.8
maksymalny udzial powierzchni zabudowy	30%
maksymalna wysokosc zabudowy	10.0 m
minimalny udzial powierzchni biologicznie czynnej	40%
geometria	
plan	https://www.gov.pl/zagospodarowanieprzestrzenne/app/AktPlanowaniaPrzestrzennego/PL.ZIPPZP.11839/280106-POG/1POG

strefa planistyczna	PL.ZIPPZP.11839_280106-POG_1POG-61SZ_20250903T081035
identifier	https://www.gov.pl/zagospodarowanieprzestrzenne/app/StrefaPlanistyczna/PL.ZIPPZP.11839/280106-POG/1POG-61SZ/20250903T081035
przestrzen nazw	PL.ZIPPZP.11839/280106-POG
lokalny id	1POG-61SZ
wersja id	20250903T081035
poczatek wersji obiektu	2025-09-03T08:10:35
nazwa	strefa wielofunkcyjna z zabudową zagrodową
oznaczenie	61SZ
symbol	SZ
obowiazuje od	2026-08-31
obowiazuje do	obecnie
status	w trakcie przyjmowania https://inspire.ec.europa.eu/codelist/ProcessStepGeneralValue/adoption
charakter ustalenia	ogólnie wiążące https://inspire.ec.europa.eu/codelist/RegulationNatureValue/generallyBinding
profil podstawowy	teren zabudowy zagrodowej

	teren produkcji w gospodarstwach rolnych teren akwakultury i obsługi rybactwa teren komunikacji teren zieleni urządzonej teren ogrodów działkowych teren infrastruktury technicznej
profil dodatkowy	teren usług teren zieleni naturalnej teren lasu teren wód
maksymalna nadziemna intensywnosc zabudowy	0.8
maksymalny udzial powierzchni zabudowy	30%
maksymalna wysokosc zabudowy	12.0 m
minimalny udzial powierzchni biologicznie czynnej	40%
geometria	
plan	https://www.gov.pl/zagospodarowanieprzestrzenne/app/AktPlanowaniaPrzestrzennego/PL.ZIPPZP.11839/280106-POG/1POG

strefa planistyczna	PL.ZIPPZP.11839_280106-POG_1POG-61SU_20251117T074338
identifier	https://www.gov.pl/zagospodarowanieprzestrzenne/app/StrefaPlanistyczna/PL.ZIPPZP.11839/280106-POG/1POG-61SU/20251117T074338
przestrzen nazw	PL.ZIPPZP.11839/280106-POG
lokalny id	1POG-61SU
wersja id	20251117T074338
poczatek wersji obiektu	2025-11-17T07:43:38
nazwa	strefa usługowa
oznaczenie	61SU
symbol	SU
obowiazuje od	2026-08-31
obowiazuje do	obecnie
status	w trakcie przyjmowania https://inspire.ec.europa.eu/codelist/ProcessStepGeneralValue/adoption
charakter ustalenia	ogólnie wiążące https://inspire.ec.europa.eu/codelist/RegulationNatureValue

	/generallyBinding
profil podstawowy	teren usług teren komunikacji teren zieleni urządzonej teren ogrodów działkowych teren infrastruktury technicznej
profil dodatkowy	teren składów i magazynów teren elektrowni słonecznej teren zieleni naturalnej teren lasu teren wód
maksymalna nadziemna intensywnosc zabudowy	1.2
maksymalny udzial powierzchni zabudowy	40%
maksymalna wysokosc zabudowy	12.0 m
minimalny udzial powierzchni biologicznie czynnej	30%
geometria	
plan	https://www.gov.pl/zagospodarowanieprzestrzenne/app/AktPlanowaniaPrzestrzennego/PL.ZIPPZP.11839/280106-POG/1POG

strefa planistyczna	PL.ZIPPZP.11839_280106-POG_1POG-61SR_20260624T102658
identifier	https://www.gov.pl/zagospodarowanieprzestrzenne/app/StrefaPlanistyczna/PL.ZIPPZP.11839/280106-POG/1POG-61SR/20260624T102658
przestrzen nazw	PL.ZIPPZP.11839/280106-POG
lokalny id	1POG-61SR
wersja id	20260624T102658
poczatek wersji obiektu	2026-06-24T10:26:58
nazwa	strefa produkcji rolniczej
oznaczenie	61SR
symbol	SR
obowiazuje od	2026-08-31
obowiazuje do	obecnie
status	w trakcie przyjmowania https://inspire.ec.europa.eu/codelist/ProcessStepGeneralValue/adoption

charakter ustalenia	ogólnie wiążące https://inspire.ec.europa.eu/codelist/RegulationNatureValue/generallyBinding
profil podstawowy	teren produkcji w gospodarstwach rolnych teren wielkotowarowej produkcji rolnej teren akwakultury i obsługi rybactwa teren komunikacji teren ogrodów działkowych teren infrastruktury technicznej
profil dodatkowy	teren rolnictwa z zakazem zabudowy teren zieleni urządzonej teren zieleni naturalnej teren lasu teren wód
maksymalna nadziemna intensywnosc zabudowy	1.4
maksymalny udzial powierzchni zabudowy	40%
maksymalna wysokosc zabudowy	12.0 m
minimalny udzial powierzchni biologicznie czynnej	30%
geometria	
plan	https://www.gov.pl/zagospodarowanieprzestrzenne/app/AktPlanowaniaPrzestrzennego/PL.ZIPPZP.11839/280106-POG/1POG

strefa planistyczna	PL.ZIPPZP.11839_280106-POG_1POG-61SO_20260624T121716
identifier	https://www.gov.pl/zagospodarowanieprzestrzenne/app/StrefaPlanistyczna/PL.ZIPPZP.11839/280106-POG/1POG-61SO/20260624T121716
przestrzen nazw	PL.ZIPPZP.11839/280106-POG
lokalny id	1POG-61SO
wersja id	20260624T121716
poczatek wersji obiektu	2026-06-24T12:17:16
nazwa	strefa otwarta
oznaczenie	61SO
symbol	SO
obowiazuje od	2026-08-31
obowiazuje do	obecnie
status	w trakcie przyjmowania

	https://inspire.ec.europa.eu/codelist/ProcessStepGeneralValue/adoption
charakter ustalenia	ogólnie wiążące https://inspire.ec.europa.eu/codelist/RegulationNatureValue/generallyBinding
profil podstawowy	teren rolnictwa z zakazem zabudowy teren lasu teren zieleni naturalnej teren wód teren komunikacji teren ogrodów działkowych teren infrastruktury technicznej
geometria	
plan	https://www.gov.pl/zagospodarowanieprzestrzenne/app/AktPlanowaniaPrzestrzennego/PL.ZIPPZP.11839/280106-POG/1POG

strefa planistyczna	PL.ZIPPZP.11839_280106-POG_1POG-62SJ_20260624T072349
identifier	https://www.gov.pl/zagospodarowanieprzestrzenne/app/StrefaPlanistyczna/PL.ZIPPZP.11839/280106-POG/1POG-62SJ/20260624T072349
przestrzen nazw	PL.ZIPPZP.11839/280106-POG
lokalny id	1POG-62SJ
wersja id	20260624T072349
poczatek wersji obiektu	2026-06-24T07:23:49
nazwa	strefa wielofunkcyjna z zabudową mieszkaniową jednorodzinną
oznaczenie	62SJ
symbol	SJ
obowiazuje od	2026-08-31
obowiazuje do	obecnie
status	w trakcie przyjmowania https://inspire.ec.europa.eu/codelist/ProcessStepGeneralValue/adoption
charakter ustalenia	ogólnie wiążące https://inspire.ec.europa.eu/codelist/RegulationNatureValue/generallyBinding
profil podstawowy	teren zabudowy mieszkaniowej jednorodzinnej teren usług teren komunikacji teren zieleni urządzonej

	teren ogrodów działkowych teren infrastruktury technicznej
profil dodatkowy	teren zieleni naturalnej teren lasu teren wód
maksymalna nadziemna intensywnosc zabudowy	0.8
maksymalny udzial powierzchni zabudowy	30%
maksymalna wysokosc zabudowy	12.0 m
minimalny udzial powierzchni biologicznie czynnej	40%
geometria	
plan	https://www.gov.pl/zagospodarowanieprzestrzenne/app/AktPlanowaniaPrzestrzennego/PL.ZIPPZP.11839/280106-POG/1POG

strefa planistyczna	PL.ZIPPZP.11839_280106-POG_1POG-62SZ_20250903T094424
identifier	https://www.gov.pl/zagospodarowanieprzestrzenne/app/StrefaPlanistyczna/PL.ZIPPZP.11839/280106-POG/1POG-62SZ/20250903T094424
przestrzen nazw	PL.ZIPPZP.11839/280106-POG
lokalny id	1POG-62SZ
wersja id	20250903T094424
poczatek wersji obiektu	2025-09-03T09:44:24
nazwa	strefa wielofunkcyjna z zabudową zagrodową
oznaczenie	62SZ
symbol	SZ
obowiazuje od	2026-08-31
obowiazuje do	obecnie
status	w trakcie przyjmowania https://inspire.ec.europa.eu/codelist/ProcessStepGeneralValue/adoption
charakter ustalenia	ogólnie wiążące https://inspire.ec.europa.eu/codelist/RegulationNatureValue/generallyBinding
profil podstawowy	teren zabudowy zagrodowej teren produkcji w gospodarstwach rolnych teren akwakultury i obsługi rybactwa

	teren komunikacji teren zieleni urządzonej teren ogrodów działkowych teren infrastruktury technicznej
profil dodatkowy	teren usług teren zieleni naturalnej teren lasu teren wód
maksymalna nadziemna intensywnosc zabudowy	0.8
maksymalny udzial powierzchni zabudowy	30%
maksymalna wysokosc zabudowy	12.0 m
minimalny udzial powierzchni biologicznie czynnej	40%
geometria	
plan	https://www.gov.pl/zagospodarowanieprzestrzenne/app/AktPlanowaniaPrzestrzennego/PL.ZIPPZP.11839/280106-POG/1POG

strefa planistyczna	PL.ZIPPZP.11839_280106-POG_1POG-62SU_20251117T073313
identifier	https://www.gov.pl/zagospodarowanieprzestrzenne/app/StrefaPlanistyczna/PL.ZIPPZP.11839/280106-POG/1POG-62SU/20251117T073313
przestrzen nazw	PL.ZIPPZP.11839/280106-POG
lokalny id	1POG-62SU
wersja id	20251117T073313
poczatek wersji obiektu	2025-11-17T07:33:13
nazwa	strefa usługowa
oznaczenie	62SU
symbol	SU
obowiazuje od	2026-08-31
obowiazuje do	obecnie
status	w trakcie przyjmowania https://inspire.ec.europa.eu/codelist/ProcessStepGeneralValue/adoption
charakter ustalenia	ogólnie wiążące https://inspire.ec.europa.eu/codelist/RegulationNatureValue/generallyBinding

profil podstawowy	teren usług teren komunikacji teren zieleni urządzonej teren ogrodów działkowych teren infrastruktury technicznej
profil dodatkowy	teren składów i magazynów teren elektrowni słonecznej teren zieleni naturalnej teren lasu teren wód
maksymalna nadziemna intensywnosc zabudowy	1.2
maksymalny udzial powierzchni zabudowy	40%
maksymalna wysokosc zabudowy	12.0 m
minimalny udzial powierzchni biologicznie czynnej	30%
geometria	
plan	https://www.gov.pl/zagospodarowanieprzestrzenne/app/AktPlanowaniaPrzestrzennego/PL.ZIPPZP.11839/280106-POG/1POG

strefa planistyczna	PL.ZIPPZP.11839_280106-POG_1POG-62SR_20260617T112803
identifier	https://www.gov.pl/zagospodarowanieprzestrzenne/app/StrefaPlanistyczna/PL.ZIPPZP.11839/280106-POG/1POG-62SR/20260617T112803
przestrzen nazw	PL.ZIPPZP.11839/280106-POG
lokalny id	1POG-62SR
wersja id	20260617T112803
poczatek wersji obiektu	2026-06-17T11:28:03
nazwa	strefa produkcji rolniczej
oznaczenie	62SR
symbol	SR
obowiazuje od	2026-08-31
obowiazuje do	obecnie
status	w trakcie przyjmowania https://inspire.ec.europa.eu/codelist/ProcessStepGeneralValue/adoption
charakter ustalenia	ogólnie wiążące https://inspire.ec.europa.eu/codelist/RegulationNatureValue

	/generallyBinding
profil podstawowy	teren produkcji w gospodarstwach rolnych teren wielkotowarowej produkcji rolnej teren akwakultury i obsługi rybactwa teren komunikacji teren ogrodów działkowych teren infrastruktury technicznej
profil dodatkowy	teren rolnictwa z zakazem zabudowy teren zieleni naturalnej teren lasu teren wód
maksymalna nadziemna intensywnosc zabudowy	1.4
maksymalny udzial powierzchni zabudowy	60%
maksymalna wysokosc zabudowy	15.0 m
minimalny udzial powierzchni biologicznie czynnej	30%
geometria	
plan	https://www.gov.pl/zagospodarowanieprzestrzenne/app/AktPlanowaniaPrzestrzennego/PL.ZIPPZP.11839/280106-POG/1POG

strefa planistyczna	PL.ZIPPZP.11839_280106-POG_1POG-62SO_20260624T113924
identifier	https://www.gov.pl/zagospodarowanieprzestrzenne/app/StrefaPlanistyczna/PL.ZIPPZP.11839/280106-POG/1POG-62SO/20260624T113924
przestrzen nazw	PL.ZIPPZP.11839/280106-POG
lokalny id	1POG-62SO
wersja id	20260624T113924
poczatek wersji obiektu	2026-06-24T11:39:24
nazwa	strefa otwarta
oznaczenie	62SO
symbol	SO
obowiazuje od	2026-08-31
obowiazuje do	obecnie
status	w trakcie przyjmowania https://inspire.ec.europa.eu/codelist/ProcessStepGeneralValue/adoption

charakter ustalenia	ogólnie wiążące https://inspire.ec.europa.eu/codelist/RegulationNatureValue/generallyBinding
profil podstawowy	teren rolnictwa z zakazem zabudowy teren lasu teren zieleni naturalnej teren wód teren komunikacji teren ogrodów działkowych teren infrastruktury technicznej
geometria	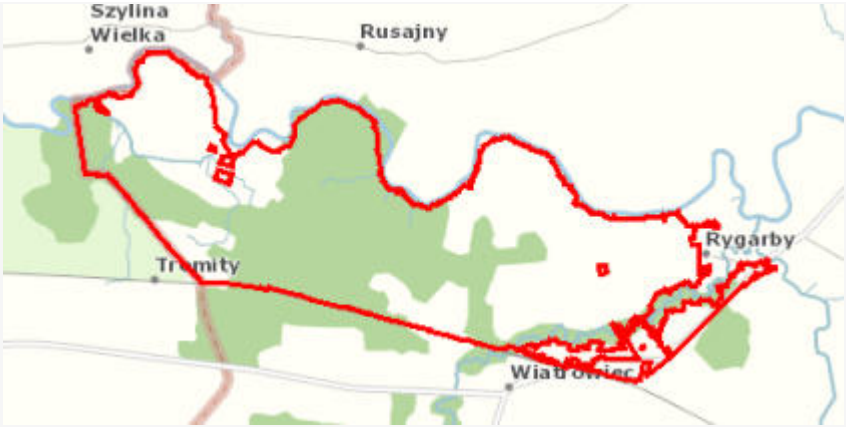
plan	https://www.gov.pl/zagospodarowanieprzestrzenne/app/AktPlanowaniaPrzestrzennego/PL.ZIPPZP.11839/280106-POG/1POG

strefa planistyczna	PL.ZIPPZP.11839_280106-POG_1POG-63SJ_20260313T130352
identifier	https://www.gov.pl/zagospodarowanieprzestrzenne/app/StrefaPlanistyczna/PL.ZIPPZP.11839/280106-POG/1POG-63SJ/20260313T130352
przestrzen nazw	PL.ZIPPZP.11839/280106-POG
lokalny id	1POG-63SJ
wersja id	20260313T130352
poczatek wersji obiektu	2026-03-13T13:03:52
nazwa	strefa wielofunkcyjna z zabudową mieszkaniową jednorodzinną
oznaczenie	63SJ
symbol	SJ
obowiazuje od	2026-08-31
obowiazuje do	obecnie
status	w trakcie przyjmowania https://inspire.ec.europa.eu/codelist/ProcessStepGeneralValue/adoption
charakter ustalenia	ogólnie wiążące https://inspire.ec.europa.eu/codelist/RegulationNatureValue/generallyBinding
profil podstawowy	teren zabudowy mieszkaniowej jednorodzinnej teren usług teren komunikacji teren zieleni urządzonej teren ogrodów działkowych teren infrastruktury technicznej
profil dodatkowy	teren zieleni naturalnej

	teren lasu teren wód
maksymalna nadziemna intensywnosc zabudowy	0.8
maksymalny udzial powierzchni zabudowy	30%
maksymalna wysokosc zabudowy	12.0 m
minimalny udzial powierzchni biologicznie czynnej	40%
geometria	
plan	https://www.gov.pl/zagospodarowanieprzestrzenne/app/AktPlanowaniaPrzestrzennego/PL.ZIPPZP.11839/280106-POG/1POG

strefa planistyczna	PL.ZIPPZP.11839_280106-POG_1POG-63SZ_20251013T082148
identifier	https://www.gov.pl/zagospodarowanieprzestrzenne/app/StrefaPlanistyczna/PL.ZIPPZP.11839/280106-POG/1POG-63SZ/20251013T082148
przestrzen nazw	PL.ZIPPZP.11839/280106-POG
lokalny id	1POG-63SZ
wersja id	20251013T082148
poczatek wersji obiektu	2025-10-13T08:21:48
nazwa	strefa wielofunkcyjna z zabudową zagrodową
oznaczenie	63SZ
symbol	SZ
obowiazuje od	2026-08-31
obowiazuje do	obecnie
status	w trakcie przyjmowania https://inspire.ec.europa.eu/codelist/ProcessStepGeneralValue/adoption
charakter ustalenia	ogólnie wiążące https://inspire.ec.europa.eu/codelist/RegulationNatureValue/generallyBinding
profil podstawowy	teren zabudowy zagrodowej teren produkcji w gospodarstwach rolnych teren akwakultury i obsługi rybactwa teren komunikacji teren zieleni urządzonej teren ogrodów działkowych teren infrastruktury technicznej

profil dodatkowy	teren usług teren zieleni naturalnej teren lasu teren wód
maksymalna nadziemna intensywnosc zabudowy	2
maksymalny udzial powierzchni zabudowy	30%
maksymalna wysokosc zabudowy	12.0 m
minimalny udzial powierzchni biologicznie czynnej	40%
geometria	
plan	https://www.gov.pl/zagospodarowanieprzestrzenne/app/AktPlanowaniaPrzestrzennego/PL.ZIPPZP.11839/280106-POG/1POG

strefa planistyczna	PL.ZIPPZP.11839_280106-POG_1POG-63SU_20251118T112404
identifier	https://www.gov.pl/zagospodarowanieprzestrzenne/app/StrefaPlanistyczna/PL.ZIPPZP.11839/280106-POG/1POG-63SU/20251118T112404
przestrzen nazw	PL.ZIPPZP.11839/280106-POG
lokalny id	1POG-63SU
wersja id	20251118T112404
poczatek wersji obiektu	2025-11-18T11:24:04
nazwa	strefa usługowa
oznaczenie	63SU
symbol	SU
obowiazuje od	2026-08-31
obowiazuje do	obecnie
status	w trakcie przyjmowania https://inspire.ec.europa.eu/codelist/ProcessStepGeneralValue/adoption
charakter ustalenia	ogólnie wiążące https://inspire.ec.europa.eu/codelist/RegulationNatureValue/generallyBinding
profil podstawowy	teren usług teren komunikacji teren zieleni urządzonej

	teren ogrodów działkowych teren infrastruktury technicznej
profil dodatkowy	teren składów i magazynów teren elektrowni słonecznej teren zieleni naturalnej teren lasu teren wód
maksymalna nadziemna intensywnosc zabudowy	1.2
maksymalny udzial powierzchni zabudowy	40%
maksymalna wysokosc zabudowy	12.0 m
minimalny udzial powierzchni biologicznie czynnej	30%
geometria	
plan	https://www.gov.pl/zagospodarowanieprzestrzenne/app/AktPlanowaniaPrzestrzennego/PL.ZIPPZP.11839/280106-POG/1POG

strefa planistyczna	PL.ZIPPZP.11839_280106-POG_1POG-63SR_20260522T122648
identifier	https://www.gov.pl/zagospodarowanieprzestrzenne/app/StrefaPlanistyczna/PL.ZIPPZP.11839/280106-POG/1POG-63SR/20260522T122648
przestrzen nazw	PL.ZIPPZP.11839/280106-POG
lokalny id	1POG-63SR
wersja id	20260522T122648
poczatek wersji obiektu	2026-05-22T12:26:48
nazwa	strefa produkcji rolniczej
oznaczenie	63SR
symbol	SR
obowiazuje od	2026-08-31
obowiazuje do	obecnie
status	w trakcie przyjmowania https://inspire.ec.europa.eu/codelist/ProcessStepGeneralValue/adoption
charakter ustalenia	ogólnie wiążące https://inspire.ec.europa.eu/codelist/RegulationNatureValue/generallyBinding
profil podstawowy	teren produkcji w gospodarstwach rolnych

	teren wielkotowarowej produkcji rolnej teren akwakultury i obsługi rybactwa teren komunikacji teren ogrodów działkowych teren infrastruktury technicznej
profil dodatkowy	teren rolnictwa z zakazem zabudowy teren zieleni naturalnej teren lasu teren wód
maksymalna nadziemna intensywnosc zabudowy	1.4
maksymalny udzial powierzchni zabudowy	60%
maksymalna wysokosc zabudowy	15.0 m
minimalny udzial powierzchni biologicznie czynnej	30%
geometria	
plan	https://www.gov.pl/zagospodarowanieprzestrzenne/app/AktPlanowaniaPrzestrzennego/PL.ZIPPZP.11839/280106-POG/1POG

strefa planistyczna	PL.ZIPPZP.11839_280106-POG_1POG-63SO_20260624T075751
identifier	https://www.gov.pl/zagospodarowanieprzestrzenne/app/StrefaPlanistyczna/PL.ZIPPZP.11839/280106-POG/1POG-63SO/20260624T075751
przestrzen nazw	PL.ZIPPZP.11839/280106-POG
lokalny id	1POG-63SO
wersja id	20260624T075751
poczatek wersji obiektu	2026-06-24T07:57:51
nazwa	strefa otwarta
oznaczenie	63SO
symbol	SO
obowiazuje od	2026-08-31
obowiazuje do	obecnie
status	w trakcie przyjmowania https://inspire.ec.europa.eu/codelist/ProcessStepGeneralValue/adoption
charakter ustalenia	ogólnie wiążące https://inspire.ec.europa.eu/codelist/RegulationNatureValue/generallyBinding

profil podstawowy	teren rolnictwa z zakazem zabudowy teren lasu teren zieleni naturalnej teren wód teren komunikacji teren ogrodów działkowych teren infrastruktury technicznej
profil dodatkowy	teren elektrowni słonecznej teren zieleni urządzonej
geometria	
plan	https://www.gov.pl/zagospodarowanieprzestrzenne/app/AktPlanowaniaPrzestrzennego/PL.ZIPPZP.11839/280106-POG/1POG

strefa planistyczna	PL.ZIPPZP.11839_280106-POG_1POG-64SJ_20250904T060416
identifier	https://www.gov.pl/zagospodarowanieprzestrzenne/app/StrefaPlanistyczna/PL.ZIPPZP.11839/280106-POG/1POG-64SJ/20250904T060416
przestrzen nazw	PL.ZIPPZP.11839/280106-POG
lokalny id	1POG-64SJ
wersja id	20250904T060416
poczatek wersji obiektu	2025-09-04T06:04:16
nazwa	strefa wielofunkcyjna z zabudową mieszkaniową jednorodzinną
oznaczenie	64SJ
symbol	SJ
obowiazuje od	2026-08-31
obowiazuje do	obecnie
status	w trakcie przyjmowania https://inspire.ec.europa.eu/codelist/ProcessStepGeneralValue/adoption
charakter ustalenia	ogólnie wiążące https://inspire.ec.europa.eu/codelist/RegulationNatureValue/generallyBinding
profil podstawowy	teren zabudowy mieszkaniowej jednorodzinnej teren usług teren komunikacji teren zieleni urządzonej teren ogrodów działkowych teren infrastruktury technicznej
profil dodatkowy	teren zieleni naturalnej teren lasu

	teren wód
maksymalna nadziemna intensywnosc zabudowy	0.8
maksymalny udzial powierzchni zabudowy	30%
maksymalna wysokosc zabudowy	10.0 m
minimalny udzial powierzchni biologicznie czynnej	40%
geometria	
plan	https://www.gov.pl/zagospodarowanieprzestrzenne/app/AktPlanowaniaPrzestrzennego/PL.ZIPPZP.11839/280106-POG/1POG

strefa planistyczna	PL.ZIPPZP.11839_280106-POG_1POG-64SZ_20250904T061512
identifier	https://www.gov.pl/zagospodarowanieprzestrzenne/app/StrefaPlanistyczna/PL.ZIPPZP.11839/280106-POG/1POG-64SZ/20250904T061512
przestrzen nazw	PL.ZIPPZP.11839/280106-POG
lokalny id	1POG-64SZ
wersja id	20250904T061512
poczatek wersji obiektu	2025-09-04T06:15:12
nazwa	strefa wielofunkcyjna z zabudową zagrodową
oznaczenie	64SZ
symbol	SZ
obowiazuje od	2026-08-31
obowiazuje do	obecnie
status	w trakcie przyjmowania https://inspire.ec.europa.eu/codelist/ProcessStepGeneralValue/adoption
charakter ustalenia	ogólnie wiążące https://inspire.ec.europa.eu/codelist/RegulationNatureValue/generallyBinding
profil podstawowy	teren zabudowy zagrodowej teren produkcji w gospodarstwach rolnych teren akwakultury i obsługi rybactwa teren komunikacji teren zieleni urządzonej teren ogrodów działkowych teren infrastruktury technicznej

profil dodatkowy	teren usług teren zieleni naturalnej teren lasu teren wód
maksymalna nadziemna intensywnosc zabudowy	0.8
maksymalny udzial powierzchni zabudowy	30%
maksymalna wysokosc zabudowy	12.0 m
minimalny udzial powierzchni biologicznie czynnej	40%
geometria Nie można pobrać podglądu podkładu mapowego. Usługa WMTS jest teraz niedostępna.	
plan	https://www.gov.pl/zagospodarowanieprzestrzenne/app/AktPlanowaniaPrzestrzennego/PL.ZIPPZP.11839/280106-POG/1POG

strefa planistyczna	PL.ZIPPZP.11839_280106-POG_1POG-64SU_20260313T122604
identifier	https://www.gov.pl/zagospodarowanieprzestrzenne/app/StrefaPlanistyczna/PL.ZIPPZP.11839/280106-POG/1POG-64SU/20260313T122604
przestrzen nazw	PL.ZIPPZP.11839/280106-POG
lokalny id	1POG-64SU
wersja id	20260313T122604
poczatek wersji obiektu	2026-03-13T12:26:04
nazwa	strefa usługowa
oznaczenie	64SU
symbol	SU
obowiazuje od	2026-08-31
obowiazuje do	obecnie
status	w trakcie przyjmowania https://inspire.ec.europa.eu/codelist/ProcessStepGeneralValue/adoption
charakter ustalenia	ogólnie wiążące https://inspire.ec.europa.eu/codelist/RegulationNatureValue/generallyBinding
profil podstawowy	teren usług teren komunikacji teren zieleni urządzonej teren ogrodów działkowych teren infrastruktury technicznej

profil dodatkowy	teren składów i magazynów teren elektrowni słonecznej teren zieleni naturalnej teren lasu teren wód
maksymalna nadziemna intensywnosc zabudowy	1.2
maksymalny udzial powierzchni zabudowy	40%
maksymalna wysokosc zabudowy	12.0 m
minimalny udzial powierzchni biologicznie czynnej	30%
geometria	
plan	https://www.gov.pl/zagospodarowanieprzestrzenne/app/AktPlanowaniaPrzestrzennego/PL.ZIPPZP.11839/280106-POG/1POG

strefa planistyczna	PL.ZIPPZP.11839_280106-POG_1POG-64SR_20260522T120716
identifier	https://www.gov.pl/zagospodarowanieprzestrzenne/app/StrefaPlanistyczna/PL.ZIPPZP.11839/280106-POG/1POG-64SR/20260522T120716
przestrzen nazw	PL.ZIPPZP.11839/280106-POG
lokalny id	1POG-64SR
wersja id	20260522T120716
poczatek wersji obiektu	2026-05-22T12:07:16
nazwa	strefa produkcji rolniczej
oznaczenie	64SR
symbol	SR
obowiazuje od	2026-08-31
obowiazuje do	obecnie
status	w trakcie przyjmowania https://inspire.ec.europa.eu/codelist/ProcessStepGeneralValue/adoption
charakter ustalenia	ogólnie wiążące https://inspire.ec.europa.eu/codelist/RegulationNatureValue/generallyBinding
profil podstawowy	teren produkcji w gospodarstwach rolnych teren wielkotowarowej produkcji rolnej teren akwakultury i obsługi rybactwa

	teren komunikacji teren ogrodów działkowych teren infrastruktury technicznej
profil dodatkowy	teren rolnictwa z zakazem zabudowy teren zieleni naturalnej teren lasu teren wód
maksymalna nadziemna intensywnosc zabudowy	1.4
maksymalny udzial powierzchni zabudowy	60%
maksymalna wysokosc zabudowy	15.0 m
minimalny udzial powierzchni biologicznie czynnej	30%
geometria	
plan	https://www.gov.pl/zagospodarowanieprzestrzenne/app/AktPlanowaniaPrzestrzennego/PL.ZIPPZP.11839/280106-POG/1POG

strefa planistyczna	PL.ZIPPZP.11839_280106-POG_1POG-64SO_20260624T122544
identifier	https://www.gov.pl/zagospodarowanieprzestrzenne/app/StrefaPlanistyczna/PL.ZIPPZP.11839/280106-POG/1POG-64SO/20260624T122544
przestrzen nazw	PL.ZIPPZP.11839/280106-POG
lokalny id	1POG-64SO
wersja id	20260624T122544
poczatek wersji obiektu	2026-06-24T12:25:44
nazwa	strefa otwarta
oznaczenie	64SO
symbol	SO
obowiazuje od	2026-08-31
obowiazuje do	obecnie
status	w trakcie przyjmowania https://inspire.ec.europa.eu/codelist/ProcessStepGeneralValue/adoption
charakter ustalenia	ogólnie wiążące https://inspire.ec.europa.eu/codelist/RegulationNatureValue/generallyBinding
profil podstawowy	teren rolnictwa z zakazem zabudowy

	teren lasu teren zieleni naturalnej teren wód teren komunikacji teren ogrodów działkowych teren infrastruktury technicznej
geometria	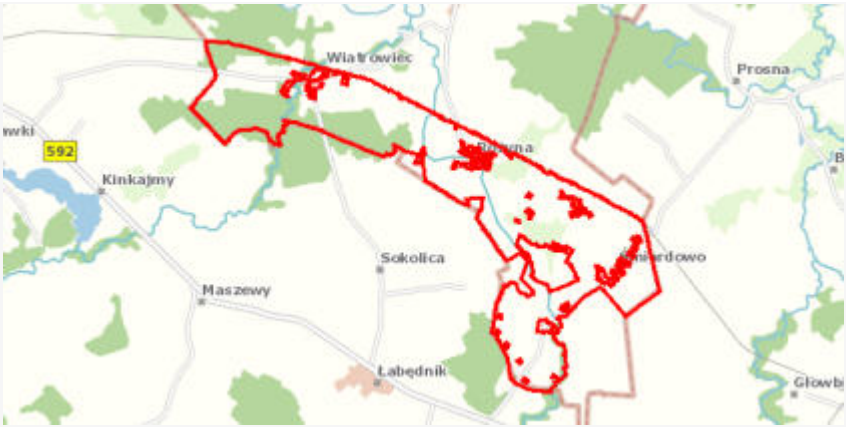
plan	https://www.gov.pl/zagospodarowanieprzestrzenne/app/AktPlanowaniaPrzestrzennego/PL.ZIPPZP.11839/280106-POG/1POG

strefa planistyczna	PL.ZIPPZP.11839_280106-POG_1POG-65SJ_20250904T060509
identifier	https://www.gov.pl/zagospodarowanieprzestrzenne/app/StrefaPlanistyczna/PL.ZIPPZP.11839/280106-POG/1POG-65SJ/20250904T060509
przestrzen nazw	PL.ZIPPZP.11839/280106-POG
lokalny id	1POG-65SJ
wersja id	20250904T060509
poczatek wersji obiektu	2025-09-04T06:05:09
nazwa	strefa wielofunkcyjna z zabudową mieszkaniową jednorodzinną
oznaczenie	65SJ
symbol	SJ
obowiazuje od	2026-08-31
obowiazuje do	obecnie
status	w trakcie przyjmowania https://inspire.ec.europa.eu/codelist/ProcessStepGeneralValue/adoption
charakter ustalenia	ogólnie wiążące https://inspire.ec.europa.eu/codelist/RegulationNatureValue/generallyBinding
profil podstawowy	teren zabudowy mieszkaniowej jednorodzinnej teren usług teren komunikacji teren zieleni urządzonej teren ogrodów działkowych teren infrastruktury technicznej
profil dodatkowy	teren zieleni naturalnej teren lasu teren wód
maksymalna nadziemna intensywnosc zabudowy	0.8

maksymalny udzial powierzchni zabudowy	30%
maksymalna wysokosc zabudowy	10.0 m
minimalny udzial powierzchni biologicznie czynnej	40%
geometria	
plan	https://www.gov.pl/zagospodarowanieprzestrzenne/app/AktPlanowaniaPrzestrzennego/PL.ZIPPZP.11839/280106-POG/1POG

strefa planistyczna	PL.ZIPPZP.11839_280106-POG_1POG-65SR_20260624T072257
identifier	https://www.gov.pl/zagospodarowanieprzestrzenne/app/StrefaPlanistyczna/PL.ZIPPZP.11839/280106-POG/1POG-65SR/20260624T072257
przestrzen nazw	PL.ZIPPZP.11839/280106-POG
lokalny id	1POG-65SR
wersja id	20260624T072257
poczatek wersji obiektu	2026-06-24T07:22:57
nazwa	strefa produkcji rolniczej
oznaczenie	65SR
symbol	SR
obowiazuje od	2026-08-31
obowiazuje do	obecnie
status	w trakcie przyjmowania https://inspire.ec.europa.eu/codelist/ProcessStepGeneralValue/adoption
charakter ustalenia	ogólnie wiążące https://inspire.ec.europa.eu/codelist/RegulationNatureValue/generallyBinding
profil podstawowy	teren produkcji w gospodarstwach rolnych teren wielkotowarowej produkcji rolnej teren akwakultury i obsługi rybactwa teren komunikacji teren ogrodów działkowych teren infrastruktury technicznej
profil dodatkowy	teren zieleni naturalnej teren lasu teren wód
maksymalna nadziemna intensywnosc zabudowy	1.4

maksymalny udzial powierzchni zabudowy	60%
maksymalna wysokosc zabudowy	15.0 m
minimalny udzial powierzchni biologicznie czynnej	30%
geometria	
plan	https://www.gov.pl/zagospodarowanieprzestrzenne/app/AktPlanowaniaPrzestrzennego/PL.ZIPPZP.11839/280106-POG/1POG

strefa planistyczna	PL.ZIPPZP.11839_280106-POG_1POG-65SZ_20251015T100737
identifier	https://www.gov.pl/zagospodarowanieprzestrzenne/app/StrefaPlanistyczna/PL.ZIPPZP.11839/280106-POG/1POG-65SZ/20251015T100737
przestrzen nazw	PL.ZIPPZP.11839/280106-POG
lokalny id	1POG-65SZ
wersja id	20251015T100737
poczatek wersji obiektu	2025-10-15T10:07:37
nazwa	strefa wielofunkcyjna z zabudową zagrodową
oznaczenie	65SZ
symbol	SZ
obowiazuje od	2026-08-31
obowiazuje do	obecnie
status	w trakcie przyjmowania https://inspire.ec.europa.eu/codelist/ProcessStepGeneralValue/adoption
charakter ustalenia	ogólnie wiążące https://inspire.ec.europa.eu/codelist/RegulationNatureValue/generallyBinding
profil podstawowy	teren zabudowy zagrodowej teren produkcji w gospodarstwach rolnych teren akwakultury i obsługi rybactwa teren komunikacji teren zieleni urządzonej teren ogrodów działkowych teren infrastruktury technicznej
profil dodatkowy	teren usług teren zieleni naturalnej teren lasu teren wód

maksymalna nadziemna intensywnosc zabudowy	0.8
maksymalny udzial powierzchni zabudowy	30%
maksymalna wysokosc zabudowy	12.0 m
minimalny udzial powierzchni biologicznie czynnej	40%
geometria	
plan	https://www.gov.pl/zagospodarowanieprzestrzenne/app/AktPlanowaniaPrzestrzennego/PL.ZIPPZP.11839/280106-POG/1POG

strefa planistyczna	PL.ZIPPZP.11839_280106-POG_1POG-65SU_20260529T071515
identifier	https://www.gov.pl/zagospodarowanieprzestrzenne/app/StrefaPlanistyczna/PL.ZIPPZP.11839/280106-POG/1POG-65SU/20260529T071515
przestrzen nazw	PL.ZIPPZP.11839/280106-POG
lokalny id	1POG-65SU
wersja id	20260529T071515
poczatek wersji obiektu	2026-05-29T07:15:15
nazwa	strefa usługowa
oznaczenie	65SU
symbol	SU
obowiazuje od	2026-08-31
obowiazuje do	obecnie
status	w trakcie przyjmowania https://inspire.ec.europa.eu/codelist/ProcessStepGeneralValue/adoption
charakter ustalenia	ogólnie wiążące https://inspire.ec.europa.eu/codelist/RegulationNatureValue/generallyBinding
profil podstawowy	teren usług teren komunikacji teren zieleni urządzonej teren ogrodów działkowych teren infrastruktury technicznej
profil dodatkowy	teren składów i magazynów teren elektrowni słonecznej teren zieleni naturalnej

	teren lasu teren wód
maksymalna nadziemna intensywnosc zabudowy	1.2
maksymalny udzial powierzchni zabudowy	40%
maksymalna wysokosc zabudowy	12.0 m
minimalny udzial powierzchni biologicznie czynnej	30%
geometria Nie można pobrać podglądu podkładu mapowego. Usługa WMTS jest teraz niedostępna.	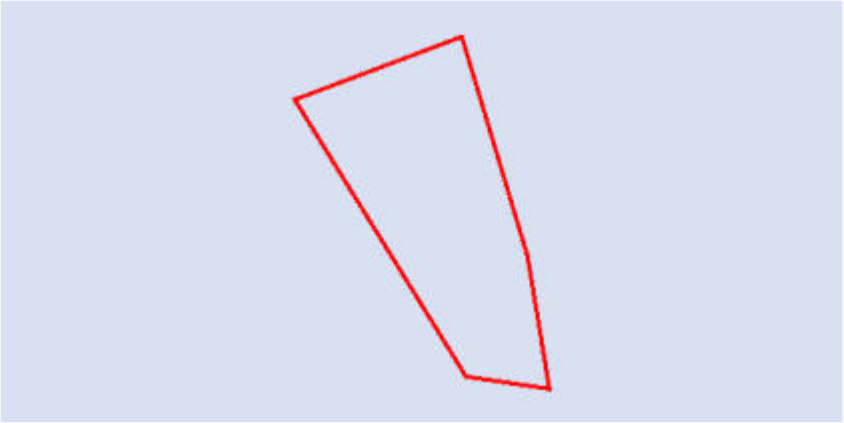
plan	https://www.gov.pl/zagospodarowanieprzestrzenne/app/AktPlanowaniaPrzestrzennego/PL.ZIPPZP.11839/280106-POG/1POG

strefa planistyczna	PL.ZIPPZP.11839_280106-POG_1POG-66SJ_20251015T105518
identifier	https://www.gov.pl/zagospodarowanieprzestrzenne/app/StrefaPlanistyczna/PL.ZIPPZP.11839/280106-POG/1POG-66SJ/20251015T105518
przestrzen nazw	PL.ZIPPZP.11839/280106-POG
lokalny id	1POG-66SJ
wersja id	20251015T105518
poczatek wersji obiektu	2025-10-15T10:55:18
nazwa	strefa wielofunkcyjna z zabudową mieszkaniową jednorodzinną
oznaczenie	66SJ
symbol	SJ
obowiazuje od	2026-08-31
obowiazuje do	obecnie
status	w trakcie przyjmowania https://inspire.ec.europa.eu/codelist/ProcessStepGeneralValue/adoption
charakter ustalenia	ogólnie wiążące https://inspire.ec.europa.eu/codelist/RegulationNatureValue/generallyBinding
profil podstawowy	teren zabudowy mieszkaniowej jednorodzinnej teren usług teren komunikacji teren zieleni urządzonej teren ogrodów działkowych teren infrastruktury technicznej

profil dodatkowy	teren zieleni naturalnej teren lasu teren wód
maksymalna nadziemna intensywnosc zabudowy	0.8
maksymalny udzial powierzchni zabudowy	30%
maksymalna wysokosc zabudowy	10.0 m
minimalny udzial powierzchni biologicznie czynnej	40%
geometria	
plan	https://www.gov.pl/zagospodarowanieprzestrzenne/app/AktPlanowaniaPrzestrzennego/PL.ZIPPZP.11839/280106-POG/1POG

strefa planistyczna	PL.ZIPPZP.11839_280106-POG_1POG-66SR_20260624T070539
identifier	https://www.gov.pl/zagospodarowanieprzestrzenne/app/StrefaPlanistyczna/PL.ZIPPZP.11839/280106-POG/1POG-66SR/20260624T070539
przestrzen nazw	PL.ZIPPZP.11839/280106-POG
lokalny id	1POG-66SR
wersja id	20260624T070539
poczatek wersji obiektu	2026-06-24T07:05:39
nazwa	strefa produkcji rolniczej
oznaczenie	66SR
symbol	SR
obowiazuje od	2026-08-31
obowiazuje do	obecnie
status	w trakcie przyjmowania https://inspire.ec.europa.eu/codelist/ProcessStepGeneralValue/adoption
charakter ustalenia	ogólnie wiążące https://inspire.ec.europa.eu/codelist/RegulationNatureValue/generallyBinding
profil podstawowy	teren produkcji w gospodarstwach rolnych teren wielkotowarowej produkcji rolnej teren akwakultury i obsługi rybactwa teren komunikacji teren ogrodów działkowych teren infrastruktury technicznej

profil dodatkowy	teren zieleni naturalnej teren lasu teren wód
maksymalna nadziemna intensywnosc zabudowy	1.4
maksymalny udzial powierzchni zabudowy	60%
maksymalna wysokosc zabudowy	15.0 m
minimalny udzial powierzchni biologicznie czynnej	30%
geometria	
plan	https://www.gov.pl/zagospodarowanieprzestrzenne/app/AktPlanowaniaPrzestrzennego/PL.ZIPPZP.11839/280106-POG/1POG

strefa planistyczna	PL.ZIPPZP.11839_280106-POG_1POG-66SZ_20250904T062102
identifier	https://www.gov.pl/zagospodarowanieprzestrzenne/app/StrefaPlanistyczna/PL.ZIPPZP.11839/280106-POG/1POG-66SZ/20250904T062102
przestrzen nazw	PL.ZIPPZP.11839/280106-POG
lokalny id	1POG-66SZ
wersja id	20250904T062102
poczatek wersji obiektu	2025-09-04T06:21:02
nazwa	strefa wielofunkcyjna z zabudową zagrodową
oznaczenie	66SZ
symbol	SZ
obowiazuje od	2026-08-31
obowiazuje do	obecnie
status	w trakcie przyjmowania https://inspire.ec.europa.eu/codelist/ProcessStepGeneralValue/adoption
charakter ustalenia	ogólnie wiążące https://inspire.ec.europa.eu/codelist/RegulationNatureValue/generallyBinding
profil podstawowy	teren zabudowy zagrodowej teren produkcji w gospodarstwach rolnych teren akwakultury i obsługi rybactwa teren komunikacji teren zieleni urządzonej

	teren ogrodów działkowych teren infrastruktury technicznej
profil dodatkowy	teren usług teren zieleni naturalnej teren lasu teren wód
maksymalna nadziemna intensywnosc zabudowy	0.8
maksymalny udzial powierzchni zabudowy	30%
maksymalna wysokosc zabudowy	12.0 m
minimalny udzial powierzchni biologicznie czynnej	40%
geometria	
plan	https://www.gov.pl/zagospodarowanieprzestrzenne/app/AktPlanowaniaPrzestrzennego/PL.ZIPPZP.11839/280106-POG/1POG

strefa planistyczna	PL.ZIPPZP.11839_280106-POG_1POG-66SU_20260313T135944
identifier	https://www.gov.pl/zagospodarowanieprzestrzenne/app/StrefaPlanistyczna/PL.ZIPPZP.11839/280106-POG/1POG-66SU/20260313T135944
przestrzen nazw	PL.ZIPPZP.11839/280106-POG
lokalny id	1POG-66SU
wersja id	20260313T135944
poczatek wersji obiektu	2026-03-13T13:59:44
nazwa	strefa usługowa
oznaczenie	66SU
symbol	SU
obowiazuje od	2026-08-31
obowiazuje do	obecnie
status	w trakcie przyjmowania https://inspire.ec.europa.eu/codelist/ProcessStepGeneralValue/adoption
charakter ustalenia	ogólnie wiążące https://inspire.ec.europa.eu/codelist/RegulationNatureValue/generallyBinding
profil podstawowy	teren usług teren komunikacji

	teren zieleni urządzonej teren ogrodów działkowych teren infrastruktury technicznej
profil dodatkowy	teren składów i magazynów teren elektrowni słonecznej teren zieleni naturalnej teren lasu teren wód
maksymalna nadziemna intensywnosc zabudowy	1.2
maksymalny udzial powierzchni zabudowy	40%
maksymalna wysokosc zabudowy	10.0 m
minimalny udzial powierzchni biologicznie czynnej	30%
geometria	
plan	https://www.gov.pl/zagospodarowanieprzestrzenne/app/AktPlanowaniaPrzestrzennego/PL.ZIPPZP.11839/280106-POG/1POG

strefa planistyczna	PL.ZIPPZP.11839_280106-POG_1POG-67SJ_20250904T061204
identifier	https://www.gov.pl/zagospodarowanieprzestrzenne/app/StrefaPlanistyczna/PL.ZIPPZP.11839/280106-POG/1POG-67SJ/20250904T061204
przestrzen nazw	PL.ZIPPZP.11839/280106-POG
lokalny id	1POG-67SJ
wersja id	20250904T061204
poczatek wersji obiektu	2025-09-04T06:12:04
nazwa	strefa wielofunkcyjna z zabudową mieszkaniową jednorodzinną
oznaczenie	67SJ
symbol	SJ
obowiazuje od	2026-08-31
obowiazuje do	obecnie
status	w trakcie przyjmowania https://inspire.ec.europa.eu/codelist/ProcessStepGeneralValue/adoption
charakter ustalenia	ogólnie wiążące https://inspire.ec.europa.eu/codelist/RegulationNatureValue/generallyBinding

profil podstawowy	teren zabudowy mieszkaniowej jednorodzinnej teren usług teren komunikacji teren zieleni urządzonej teren ogrodów działkowych teren infrastruktury technicznej
profil dodatkowy	teren zieleni naturalnej teren lasu teren wód
maksymalna nadziemna intensywnosc zabudowy	0.8
maksymalny udzial powierzchni zabudowy	30%
maksymalna wysokosc zabudowy	10.0 m
minimalny udzial powierzchni biologicznie czynnej	40%
geometria	
plan	https://www.gov.pl/zagospodarowanieprzestrzenne/app/AktPlanowaniaPrzestrzennego/PL.ZIPPZP.11839/280106-POG/1POG

strefa planistyczna	PL.ZIPPZP.11839_280106-POG_1POG-67SZ_20251013T081925
identifier	https://www.gov.pl/zagospodarowanieprzestrzenne/app/StrefaPlanistyczna/PL.ZIPPZP.11839/280106-POG/1POG-67SZ/20251013T081925
przestrzen nazw	PL.ZIPPZP.11839/280106-POG
lokalny id	1POG-67SZ
wersja id	20251013T081925
poczatek wersji obiektu	2025-10-13T08:19:25
nazwa	strefa wielofunkcyjna z zabudową zagrodową
oznaczenie	67SZ
symbol	SZ
obowiazuje od	2026-08-31
obowiazuje do	obecnie
status	w trakcie przyjmowania https://inspire.ec.europa.eu/codelist/ProcessStepGeneralValue/adoption
charakter ustalenia	ogólnie wiążące https://inspire.ec.europa.eu/codelist/RegulationNatureValue/generallyBinding

profil podstawowy	teren zabudowy zagrodowej teren produkcji w gospodarstwach rolnych teren akwakultury i obsługi rybactwa teren komunikacji teren zieleni urządzonej teren ogrodów działkowych teren infrastruktury technicznej
profil dodatkowy	teren usług teren zieleni naturalnej teren lasu teren wód
maksymalna nadziemna intensywnosc zabudowy	0.8
maksymalny udzial powierzchni zabudowy	30%
maksymalna wysokosc zabudowy	12.0 m
minimalny udzial powierzchni biologicznie czynnej	40%
geometria	
plan	https://www.gov.pl/zagospodarowanieprzestrzenne/app/AktPlanowaniaPrzestrzennego/PL.ZIPPZP.11839/280106-POG/1POG

strefa planistyczna	PL.ZIPPZP.11839_280106-POG_1POG-67SU_20251120T073523
identifier	https://www.gov.pl/zagospodarowanieprzestrzenne/app/StrefaPlanistyczna/PL.ZIPPZP.11839/280106-POG/1POG-67SU/20251120T073523
przestrzen nazw	PL.ZIPPZP.11839/280106-POG
lokalny id	1POG-67SU
wersja id	20251120T073523
poczatek wersji obiektu	2025-11-20T07:35:23
nazwa	strefa usługowa
oznaczenie	67SU
symbol	SU
obowiazuje od	2026-08-31
obowiazuje do	obecnie
status	w trakcie przyjmowania https://inspire.ec.europa.eu/codelist/ProcessStepGeneralValue/adoption

charakter ustalenia	ogólnie wiążące https://inspire.ec.europa.eu/codelist/RegulationNatureValue/generallyBinding
profil podstawowy	teren usług teren komunikacji teren zieleni urządzonej teren ogrodów działkowych teren infrastruktury technicznej
profil dodatkowy	teren składów i magazynów teren elektrowni słonecznej teren zieleni naturalnej teren lasu teren wód
maksymalna nadziemna intensywnosc zabudowy	1.2
maksymalny udzial powierzchni zabudowy	40%
maksymalna wysokosc zabudowy	12.0 m
minimalny udzial powierzchni biologicznie czynnej	30%
geometria	
plan	https://www.gov.pl/zagospodarowanieprzestrzenne/app/AktPlanowaniaPrzestrzennego/PL.ZIPPZP.11839/280106-POG/1POG

strefa planistyczna	PL.ZIPPZP.11839_280106-POG_1POG-67SR_20260624T063348
identifier	https://www.gov.pl/zagospodarowanieprzestrzenne/app/StrefaPlanistyczna/PL.ZIPPZP.11839/280106-POG/1POG-67SR/20260624T063348
przestrzen nazw	PL.ZIPPZP.11839/280106-POG
lokalny id	1POG-67SR
wersja id	20260624T063348
poczatek wersji obiektu	2026-06-24T06:33:48
nazwa	strefa produkcji rolniczej
oznaczenie	67SR
symbol	SR
obowiazuje od	2026-08-31
obowiazuje do	obecnie
status	w trakcie przyjmowania https://inspire.ec.europa.eu/codelist/ProcessStepGeneralValue

	/adoption
charakter ustalenia	ogólnie wiążące https://inspire.ec.europa.eu/codelist/RegulationNatureValue/generallyBinding
profil podstawowy	teren produkcji w gospodarstwach rolnych teren wielkotowarowej produkcji rolnej teren akwakultury i obsługi rybactwa teren komunikacji teren ogrodów działkowych teren infrastruktury technicznej
profil dodatkowy	teren rolnictwa z zakazem zabudowy teren zieleni naturalnej teren lasu teren wód
maksymalna nadziemna intensywnosc zabudowy	1.4
maksymalny udzial powierzchni zabudowy	60%
maksymalna wysokosc zabudowy	15.0 m
minimalny udzial powierzchni biologicznie czynnej	30%
geometria	
plan	https://www.gov.pl/zagospodarowanieprzestrzenne/app/AktPlanowaniaPrzestrzennego/PL.ZIPPZP.11839/280106-POG/1POG

strefa planistyczna	PL.ZIPPZP.11839_280106-POG_1POG-68SJ_20251013T073259
identifier	https://www.gov.pl/zagospodarowanieprzestrzenne/app/StrefaPlanistyczna/PL.ZIPPZP.11839/280106-POG/1POG-68SJ/20251013T073259
przestrzen nazw	PL.ZIPPZP.11839/280106-POG
lokalny id	1POG-68SJ
wersja id	20251013T073259
poczatek wersji obiektu	2025-10-13T07:32:59
nazwa	strefa wielofunkcyjna z zabudową mieszkaniową jednorodzinną
oznaczenie	68SJ
symbol	SJ
obowiazuje od	2026-08-31
obowiazuje do	obecnie

status	w trakcie przyjmowania https://inspire.ec.europa.eu/codelist/ProcessStepGeneralValue/adoption
charakter ustalenia	ogólnie wiążące https://inspire.ec.europa.eu/codelist/RegulationNatureValue/generallyBinding
profil podstawowy	teren zabudowy mieszkaniowej jednorodzinnej teren usług teren komunikacji teren zieleni urządzonej teren ogrodów działkowych teren infrastruktury technicznej
profil dodatkowy	teren zieleni naturalnej teren lasu teren wód
maksymalna nadziemna intensywnosc zabudowy	0.8
maksymalny udzial powierzchni zabudowy	30%
maksymalna wysokosc zabudowy	10.0 m
minimalny udzial powierzchni biologicznie czynnej	40%
geometria	
plan	https://www.gov.pl/zagospodarowanieprzestrzenne/app/AktPlanowaniaPrzestrzennego/PL.ZIPPZP.11839/280106-POG/1POG

strefa planistyczna	PL.ZIPPZP.11839_280106-POG_1POG-68SR_20260624T063443
identifier	https://www.gov.pl/zagospodarowanieprzestrzenne/app/StrefaPlanistyczna/PL.ZIPPZP.11839/280106-POG/1POG-68SR/20260624T063443
przestrzen nazw	PL.ZIPPZP.11839/280106-POG
lokalny id	1POG-68SR
wersja id	20260624T063443
poczatek wersji obiektu	2026-06-24T06:34:43
nazwa	strefa produkcji rolniczej
oznaczenie	68SR
symbol	SR
obowiazuje od	2026-08-31
obowiazuje do	obecnie

status	w trakcie przyjmowania https://inspire.ec.europa.eu/codelist/ProcessStepGeneralValue/adoption
charakter ustalenia	ogólnie wiążące https://inspire.ec.europa.eu/codelist/RegulationNatureValue/generallyBinding
profil podstawowy	teren produkcji w gospodarstwach rolnych teren wielkotowarowej produkcji rolnej teren akwakultury i obsługi rybactwa teren komunikacji teren ogrodów działkowych teren infrastruktury technicznej
profil dodatkowy	teren zieleni naturalnej teren lasu teren wód
maksymalna nadziemna intensywnosc zabudowy	1.4
maksymalny udzial powierzchni zabudowy	60%
maksymalna wysokosc zabudowy	15.0 m
minimalny udzial powierzchni biologicznie czynnej	30%
geometria	
plan	https://www.gov.pl/zagospodarowanieprzestrzenne/app/AktPlanowaniaPrzestrzennego/PL.ZIPPZP.11839/280106-POG/1POG

strefa planistyczna	PL.ZIPPZP.11839_280106-POG_1POG-68SZ_20251015T100354
identifier	https://www.gov.pl/zagospodarowanieprzestrzenne/app/StrefaPlanistyczna/PL.ZIPPZP.11839/280106-POG/1POG-68SZ/20251015T100354
przestrzen nazw	PL.ZIPPZP.11839/280106-POG
lokalny id	1POG-68SZ
wersja id	20251015T100354
poczatek wersji obiektu	2025-10-15T10:03:54
nazwa	strefa wielofunkcyjna z zabudową zagrodową
oznaczenie	68SZ
symbol	SZ
obowiazuje od	2026-08-31

obowiazuje do	obecnie
status	w trakcie przyjmowania https://inspire.ec.europa.eu/codelist/ProcessStepGeneralValue/adoption
charakter ustalenia	ogólnie wiążące https://inspire.ec.europa.eu/codelist/RegulationNatureValue/generallyBinding
profil podstawowy	teren zabudowy zagrodowej teren produkcji w gospodarstwach rolnych teren akwakultury i obsługi rybactwa teren komunikacji teren zieleni urządzonej teren ogrodów działkowych teren infrastruktury technicznej
profil dodatkowy	teren usług teren zieleni naturalnej teren lasu teren wód
maksymalna nadziemna intensywnosc zabudowy	0.8
maksymalny udzial powierzchni zabudowy	30%
maksymalna wysokosc zabudowy	12.0 m
minimalny udzial powierzchni biologicznie czynnej	40%
geometria	
plan	https://www.gov.pl/zagospodarowanieprzestrzenne/app/AktPlanowaniaPrzestrzennego/PL.ZIPPZP.11839/280106-POG/1POG

strefa planistyczna	PL.ZIPPZP.11839_280106-POG_1POG-68SU_20251118T072551
identifier	https://www.gov.pl/zagospodarowanieprzestrzenne/app/StrefaPlanistyczna/PL.ZIPPZP.11839/280106-POG/1POG-68SU/20251118T072551
przestrzen nazw	PL.ZIPPZP.11839/280106-POG
lokalny id	1POG-68SU
wersja id	20251118T072551
poczatek wersji obiektu	2025-11-18T07:25:51
nazwa	strefa usługowa
oznaczenie	68SU

symbol	SU
obowiazuje od	2026-08-31
obowiazuje do	obecnie
status	w trakcie przyjmowania https://inspire.ec.europa.eu/codelist/ProcessStepGeneralValue/adoption
charakter ustalenia	ogólnie wiążące https://inspire.ec.europa.eu/codelist/RegulationNatureValue/generallyBinding
profil podstawowy	teren usług teren komunikacji teren zieleni urządzonej teren ogrodów działkowych teren infrastruktury technicznej
profil dodatkowy	teren składów i magazynów teren elektrowni słonecznej teren zieleni naturalnej teren lasu teren wód
maksymalna nadziemna intensywnosc zabudowy	1.2
maksymalny udzial powierzchni zabudowy	40%
maksymalna wysokosc zabudowy	12.0 m
minimalny udzial powierzchni biologicznie czynnej	30%
geometria Nie można pobrać podglądu podkładu mapowego. Usługa WMTS jest teraz niedostępna.	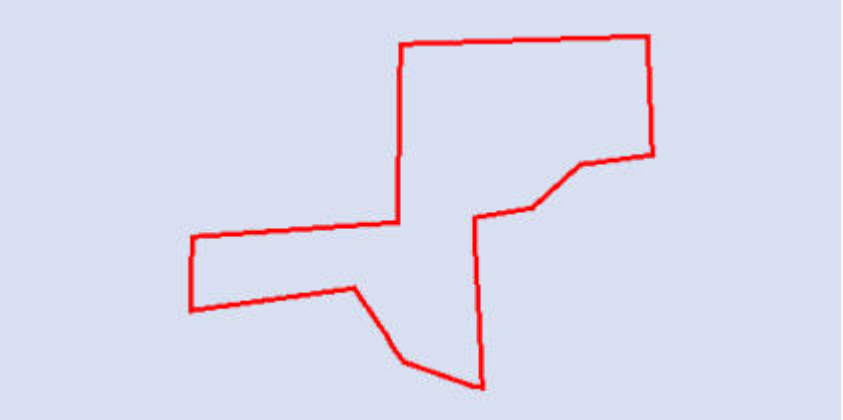
plan	https://www.gov.pl/zagospodarowanieprzestrzenne/app/AktPlanowaniaPrzestrzennego/PL.ZIPPZP.11839/280106-POG/1POG

strefa planistyczna	PL.ZIPPZP.11839_280106-POG_1POG-69SJ_20250904T075852
identifier	https://www.gov.pl/zagospodarowanieprzestrzenne/app/StrefaPlanistyczna/PL.ZIPPZP.11839/280106-POG/1POG-69SJ/20250904T075852
przestrzen nazw	PL.ZIPPZP.11839/280106-POG
lokalny id	1POG-69SJ
wersja id	20250904T075852
poczatek wersji obiektu	2025-09-04T07:58:52
nazwa	strefa wielofunkcyjna z zabudową mieszkaniową jednorodzinną

oznaczenie	69SJ
symbol	SJ
obowiazuje od	2026-08-31
obowiazuje do	obecnie
status	w trakcie przyjmowania https://inspire.ec.europa.eu/codelist/ProcessStepGeneralValue/adoption
charakter ustalenia	ogólnie wiążące https://inspire.ec.europa.eu/codelist/RegulationNatureValue/generallyBinding
profil podstawowy	teren zabudowy mieszkaniowej jednorodzinnej teren usług teren komunikacji teren zieleni urządzonej teren ogrodów działkowych teren infrastruktury technicznej
profil dodatkowy	teren zieleni naturalnej teren lasu teren wód
maksymalna nadziemna intensywnosc zabudowy	0.8
maksymalny udzial powierzchni zabudowy	30%
maksymalna wysokosc zabudowy	10.0 m
minimalny udzial powierzchni biologicznie czynnej	40%
geometria	
plan	https://www.gov.pl/zagospodarowanieprzestrzenne/app/AktPlanowaniaPrzestrzennego/PL.ZIPPZP.11839/280106-POG/1POG

strefa planistyczna	PL.ZIPPZP.11839_280106-POG_1POG-69SR_20260624T074244
identifier	https://www.gov.pl/zagospodarowanieprzestrzenne/app/StrefaPlanistyczna/PL.ZIPPZP.11839/280106-POG/1POG-69SR/20260624T074244
przestrzen nazw	PL.ZIPPZP.11839/280106-POG
lokalny id	1POG-69SR
wersja id	20260624T074244
poczatek wersji obiektu	2026-06-24T07:42:44
nazwa	strefa produkcji rolniczej

oznaczenie	69SR
symbol	SR
obowiazuje od	2026-08-31
obowiazuje do	obecnie
status	w trakcie przyjmowania https://inspire.ec.europa.eu/codelist/ProcessStepGeneralValue/adoption
charakter ustalenia	ogólnie wiążące https://inspire.ec.europa.eu/codelist/RegulationNatureValue/generallyBinding
profil podstawowy	teren produkcji w gospodarstwach rolnych teren wielkotowarowej produkcji rolnej teren akwakultury i obsługi rybactwa teren komunikacji teren ogrodów działkowych teren infrastruktury technicznej
profil dodatkowy	teren zieleni naturalnej teren lasu teren wód
maksymalna nadziemna intensywnosc zabudowy	1.4
maksymalny udzial powierzchni zabudowy	60%
maksymalna wysokosc zabudowy	15.0 m
minimalny udzial powierzchni biologicznie czynnej	30%
geometria	
plan	https://www.gov.pl/zagospodarowanieprzestrzenne/app/AktPlanowaniaPrzestrzennego/PL.ZIPPZP.11839/280106-POG/1POG

strefa planistyczna	PL.ZIPPZP.11839_280106-POG_1POG-69SZ_20250904T072713
identifier	https://www.gov.pl/zagospodarowanieprzestrzenne/app/StrefaPlanistyczna/PL.ZIPPZP.11839/280106-POG/1POG-69SZ/20250904T072713
przestrzen nazw	PL.ZIPPZP.11839/280106-POG
lokalny id	1POG-69SZ
wersja id	20250904T072713
poczatek wersji obiektu	2025-09-04T07:27:13

nazwa	strefa wielofunkcyjna z zabudową zagrodową
oznaczenie	69SZ
symbol	SZ
obowiazuje od	2026-08-31
obowiazuje do	obecnie
status	w trakcie przyjmowania https://inspire.ec.europa.eu/codelist/ProcessStepGeneralValue/adoption
charakter ustalenia	ogólnie wiążące https://inspire.ec.europa.eu/codelist/RegulationNatureValue/generallyBinding
profil podstawowy	teren zabudowy zagrodowej teren produkcji w gospodarstwach rolnych teren akwakultury i obsługi rybactwa teren komunikacji teren zieleni urządzonej teren ogrodów działkowych teren infrastruktury technicznej
profil dodatkowy	teren usług teren zieleni naturalnej teren lasu teren wód
maksymalna nadziemna intensywnosc zabudowy	0.8
maksymalny udzial powierzchni zabudowy	30%
maksymalna wysokosc zabudowy	12.0 m
minimalny udzial powierzchni biologicznie czynnej	40%
geometria Nie można pobrać podglądu podkładu mapowego. Usługa WMTS jest teraz niedostępna.	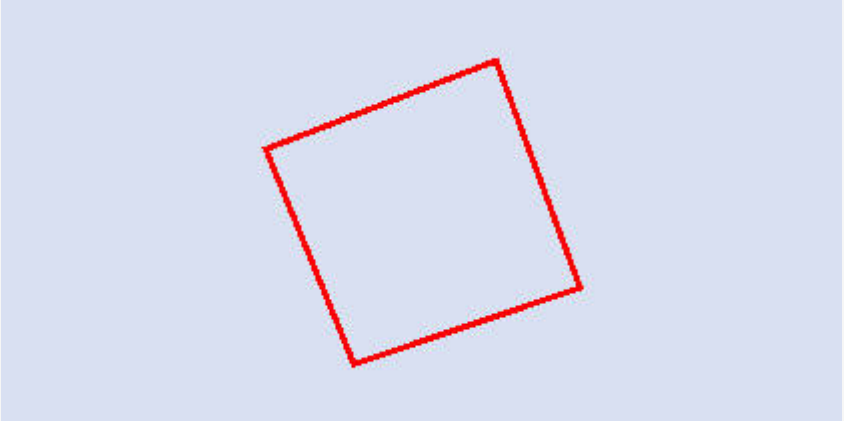
plan	https://www.gov.pl/zagospodarowanieprzestrzenne/app/AktPlanowaniaPrzestrzennego/PL.ZIPPZP.11839/280106-POG/1POG

strefa planistyczna	PL.ZIPPZP.11839_280106-POG_1POG-69SU_20251120T072715
identifier	https://www.gov.pl/zagospodarowanieprzestrzenne/app/StrefaPlanistyczna/PL.ZIPPZP.11839/280106-POG/1POG-69SU/20251120T072715
przestrzen nazw	PL.ZIPPZP.11839/280106-POG
lokalny id	1POG-69SU

wersja id	20251120T072715
poczatek wersji obiektu	2025-11-20T07:27:15
nazwa	strefa usługowa
oznaczenie	69SU
symbol	SU
obowiazuje od	2026-08-31
obowiazuje do	obecnie
status	w trakcie przyjmowania https://inspire.ec.europa.eu/codelist/ProcessStepGeneralValue/adoption
charakter ustalenia	ogólnie wiążące https://inspire.ec.europa.eu/codelist/RegulationNatureValue/generallyBinding
profil podstawowy	teren usług teren komunikacji teren zieleni urządzonej teren ogrodów działkowych teren infrastruktury technicznej
profil dodatkowy	teren składów i magazynów teren elektrowni słonecznej teren zieleni naturalnej teren lasu teren wód
maksymalna nadziemna intensywnosc zabudowy	1.2
maksymalny udzial powierzchni zabudowy	30%
maksymalna wysokosc zabudowy	10.0 m
minimalny udzial powierzchni biologicznie czynnej	40%
geometria	
plan	https://www.gov.pl/zagospodarowanieprzestrzenne/app/AktPlanowaniaPrzestrzennego/PL.ZIPPZP.11839/280106-POG/1POG

strefa planistyczna	PL.ZIPPZP.11839_280106-POG_1POG-70SJ_20251013T072132
identifier	https://www.gov.pl/zagospodarowanieprzestrzenne/app/StrefaPlanistyczna/PL.ZIPPZP.11839/280106-POG/1POG-70SJ/20251013T072132
przestrzen nazw	PL.ZIPPZP.11839/280106-POG

lokalny id	1POG-70SJ
wersja id	20251013T072132
poczatek wersji obiektu	2025-10-13T07:21:32
nazwa	strefa wielofunkcyjna z zabudową mieszkaniową jednorodzinną
oznaczenie	70SJ
symbol	SJ
obowiazuje od	2026-08-31
obowiazuje do	obecnie
status	w trakcie przyjmowania https://inspire.ec.europa.eu/codelist/ProcessStepGeneralValue/adoption
charakter ustalenia	ogólnie wiążące https://inspire.ec.europa.eu/codelist/RegulationNatureValue/generallyBinding
profil podstawowy	teren zabudowy mieszkaniowej jednorodzinnej teren usług teren komunikacji teren zieleni urządzonej teren ogrodów działkowych teren infrastruktury technicznej
profil dodatkowy	teren zieleni naturalnej teren lasu teren wód
maksymalna nadziemna intensywnosc zabudowy	0.8
maksymalny udzial powierzchni zabudowy	30%
maksymalna wysokosc zabudowy	10.0 m
minimalny udzial powierzchni biologicznie czynnej	40%
geometria	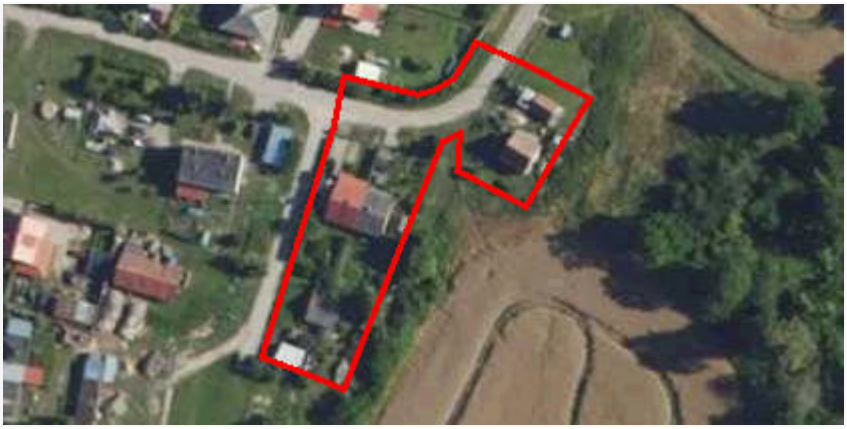
plan	https://www.gov.pl/zagospodarowanieprzestrzenne/app/AktPlanowaniaPrzestrzennego/PL.ZIPPZP.11839/280106-POG/1POG

strefa planistyczna	PL.ZIPPZP.11839_280106-POG_1POG-70SR_20260624T061636
identifier	https://www.gov.pl/zagospodarowanieprzestrzenne/app/StrefaPlanistyczna/PL.ZIPPZP.11839/280106-POG/1POG-70SR/20260624T061636
przestrzen nazw	PL.ZIPPZP.11839/280106-POG

lokalny id	1POG-70SR
wersja id	20260624T061636
poczatek wersji obiektu	2026-06-24T06:16:36
nazwa	strefa produkcji rolniczej
oznaczenie	70SR
symbol	SR
obowiazuje od	2026-08-31
obowiazuje do	obecnie
status	w trakcie przyjmowania https://inspire.ec.europa.eu/codelist/ProcessStepGeneralValue/adoption
charakter ustalenia	ogólnie wiążące https://inspire.ec.europa.eu/codelist/RegulationNatureValue/generallyBinding
profil podstawowy	teren produkcji w gospodarstwach rolnych teren wielkotowarowej produkcji rolnej teren akwakultury i obsługi rybactwa teren komunikacji teren ogrodów działkowych teren infrastruktury technicznej
profil dodatkowy	teren zieleni naturalnej teren lasu teren wód
maksymalna nadziemna intensywnosc zabudowy	1.4
maksymalny udzial powierzchni zabudowy	60%
maksymalna wysokosc zabudowy	15.0 m
minimalny udzial powierzchni biologicznie czynnej	30%
geometria	
plan	https://www.gov.pl/zagospodarowanieprzestrzenne/app/AktPlanowaniaPrzestrzennego/PL.ZIPPZP.11839/280106-POG/1POG

strefa planistyczna	PL.ZIPPZP.11839_280106-POG_1POG-70SZ_20250904T072921
identifier	https://www.gov.pl/zagospodarowanieprzestrzenne/app/StrefaPlanistyczna/PL.ZIPPZP.11839/280106-POG/1POG-70SZ/20250904T072921

przestrzen nazw	PL.ZIPPZP.11839/280106-POG
lokalny id	1POG-70SZ
wersja id	20250904T072921
poczatek wersji obiektu	2025-09-04T07:29:21
nazwa	strefa wielofunkcyjna z zabudową zagrodową
oznaczenie	70SZ
symbol	SZ
obowiazuje od	2026-08-31
obowiazuje do	obecnie
status	w trakcie przyjmowania https://inspire.ec.europa.eu/codelist/ProcessStepGeneralValue/adoption
charakter ustalenia	ogólnie wiążące https://inspire.ec.europa.eu/codelist/RegulationNatureValue/generallyBinding
profil podstawowy	teren zabudowy zagrodowej teren produkcji w gospodarstwach rolnych teren akwakultury i obsługi rybactwa teren komunikacji teren zieleni urządzonej teren ogrodów działkowych teren infrastruktury technicznej
profil dodatkowy	teren usług teren zieleni naturalnej teren lasu teren wód
maksymalna nadziemna intensywnosc zabudowy	0.8
maksymalny udzial powierzchni zabudowy	30%
maksymalna wysokosc zabudowy	12.0 m
minimalny udzial powierzchni biologicznie czynnej	40%
geometria	
plan	https://www.gov.pl/zagospodarowanieprzestrzenne/app/AktPlanowaniaPrzestrzennego/PL.ZIPPZP.11839/280106-POG/1POG

strefa planistyczna	PL.ZIPPZP.11839_280106-POG_1POG-70SU_20251120T080250
identifier	https://www.gov.pl/zagospodarowanieprzestrzenne/app

	/StrefaPlanistyczna/PL.ZIPPZP.11839/280106-POG/1POG-70SU /20251120T080250
przestrzen nazw	PL.ZIPPZP.11839/280106-POG
lokalny id	1POG-70SU
wersja id	20251120T080250
poczatek wersji obiektu	2025-11-20T08:02:50
nazwa	strefa usługowa
oznaczenie	70SU
symbol	SU
obowiazuje od	2026-08-31
obowiazuje do	obecnie
status	w trakcie przyjmowania https://inspire.ec.europa.eu/codelist/ProcessStepGeneralValue/adoption
charakter ustalenia	ogólnie wiążące https://inspire.ec.europa.eu/codelist/RegulationNatureValue/generallyBinding
profil podstawowy	teren usług teren komunikacji teren zieleni urządzonej teren ogrodów działkowych teren infrastruktury technicznej
profil dodatkowy	teren składów i magazynów teren elektrowni słonecznej teren zieleni naturalnej teren lasu teren wód
maksymalna nadziemna intensywnosc zabudowy	1.2
maksymalny udzial powierzchni zabudowy	40%
maksymalna wysokosc zabudowy	12.0 m
minimalny udzial powierzchni biologicznie czynnej	30%
geometria	
plan	https://www.gov.pl/zagospodarowanieprzestrzenne/app/AktPlanowaniaPrzestrzennego/PL.ZIPPZP.11839/280106-POG/1POG

strefa planistyczna	PL.ZIPPZP.11839_280106-POG_1POG-71SJ_20251013T073050

identifier	https://www.gov.pl/zagospodarowanieprzestrzenne/app/StrefaPlanistyczna/PL.ZIPPZP.11839/280106-POG/1POG-71SJ/20251013T073050
przestrzen nazw	PL.ZIPPZP.11839/280106-POG
lokalny id	1POG-71SJ
wersja id	20251013T073050
poczatek wersji obiektu	2025-10-13T07:30:50
nazwa	strefa wielofunkcyjna z zabudową mieszkaniową jednorodzinną
oznaczenie	71SJ
symbol	SJ
obowiazuje od	2026-08-31
obowiazuje do	obecnie
status	w trakcie przyjmowania https://inspire.ec.europa.eu/codelist/ProcessStepGeneralValue/adoption
charakter ustalenia	ogólnie wiążące https://inspire.ec.europa.eu/codelist/RegulationNatureValue/generallyBinding
profil podstawowy	teren zabudowy mieszkaniowej jednorodzinnej teren usług teren komunikacji teren zieleni urządzonej teren ogrodów działkowych teren infrastruktury technicznej
profil dodatkowy	teren zieleni naturalnej teren lasu teren wód
maksymalna nadziemna intensywnosc zabudowy	0.8
maksymalny udzial powierzchni zabudowy	30%
maksymalna wysokosc zabudowy	10.0 m
minimalny udzial powierzchni biologicznie czynnej	40%
geometria	
plan	https://www.gov.pl/zagospodarowanieprzestrzenne/app/AktPlanowaniaPrzestrzennego/PL.ZIPPZP.11839/280106-POG/1POG

strefa planistyczna	PL.ZIPPZP.11839_280106-POG_1POG-71SZ_20251013T073233
identifier	https://www.gov.pl/zagospodarowanieprzestrzenne/app/StrefaPlanistyczna/PL.ZIPPZP.11839/280106-POG/1POG-71SZ/20251013T073233
przestrzen nazw	PL.ZIPPZP.11839/280106-POG
lokalny id	1POG-71SZ
wersja id	20251013T073233
poczatek wersji obiektu	2025-10-13T07:32:33
nazwa	strefa wielofunkcyjna z zabudową zagrodową
oznaczenie	71SZ
symbol	SZ
obowiazuje od	2026-08-31
obowiazuje do	obecnie
status	w trakcie przyjmowania https://inspire.ec.europa.eu/codelist/ProcessStepGeneralValue/adoption
charakter ustalenia	ogólnie wiążące https://inspire.ec.europa.eu/codelist/RegulationNatureValue/generallyBinding
profil podstawowy	teren zabudowy zagrodowej teren produkcji w gospodarstwach rolnych teren akwakultury i obsługi rybactwa teren komunikacji teren zieleni urządzonej teren ogrodów działkowych teren infrastruktury technicznej
profil dodatkowy	teren usług teren zieleni naturalnej teren lasu teren wód
maksymalna nadziemna intensywnosc zabudowy	0.8
maksymalny udzial powierzchni zabudowy	30%
maksymalna wysokosc zabudowy	12.0 m
minimalny udzial powierzchni biologicznie czynnej	30%
geometria	

plan	https://www.gov.pl/zagospodarowanieprzestrzenne/app/AktPlanowaniaPrzestrzennego/PL.ZIPPZP.11839/280106-POG/1POG
strefa planistyczna	PL.ZIPPZP.11839_280106-POG_1POG-71SU_20260115T114138
identifier	https://www.gov.pl/zagospodarowanieprzestrzenne/app/StrefaPlanistyczna/PL.ZIPPZP.11839/280106-POG/1POG-71SU/20260115T114138
przestrzen nazw	PL.ZIPPZP.11839/280106-POG
lokalny id	1POG-71SU
wersja id	20260115T114138
poczatek wersji obiektu	2026-01-15T11:41:38
nazwa	strefa usługowa
oznaczenie	71SU
symbol	SU
obowiazuje od	2026-08-31
obowiazuje do	obecnie
status	w trakcie przyjmowania https://inspire.ec.europa.eu/codelist/ProcessStepGeneralValue/adoption
charakter ustalenia	ogólnie wiążące https://inspire.ec.europa.eu/codelist/RegulationNatureValue/generallyBinding
profil podstawowy	teren usług teren komunikacji teren zieleni urządzonej teren ogrodów działkowych teren infrastruktury technicznej
profil dodatkowy	teren składów i magazynów teren elektrowni słonecznej teren zieleni naturalnej teren lasu teren wód
maksymalna nadziemna intensywnosc zabudowy	1.2
maksymalny udzial powierzchni zabudowy	40%
maksymalna wysokosc zabudowy	12.0 m
minimalny udzial powierzchni biologicznie czynnej	30%
geometria	

plan	https://www.gov.pl/zagospodarowanieprzestrzenne/app/AktPlanowaniaPrzestrzennego/PL.ZIPPZP.11839/280106-POG/1POG

strefa planistyczna	PL.ZIPPZP.11839_280106-POG_1POG-71SR_20260520T131415
identifier	https://www.gov.pl/zagospodarowanieprzestrzenne/app/StrefaPlanistyczna/PL.ZIPPZP.11839/280106-POG/1POG-71SR/20260520T131415
przestrzen nazw	PL.ZIPPZP.11839/280106-POG
lokalny id	1POG-71SR
wersja id	20260520T131415
poczatek wersji obiektu	2026-05-20T13:14:15
nazwa	strefa produkcji rolniczej
oznaczenie	71SR
symbol	SR
obowiazuje od	2026-08-31
obowiazuje do	obecnie
status	w trakcie przyjmowania https://inspire.ec.europa.eu/codelist/ProcessStepGeneralValue/adoption
charakter ustalenia	ogólnie wiążące https://inspire.ec.europa.eu/codelist/RegulationNatureValue/generallyBinding
profil podstawowy	teren produkcji w gospodarstwach rolnych teren wielkotowarowej produkcji rolnej teren akwakultury i obsługi rybactwa teren komunikacji teren ogrodów działkowych teren infrastruktury technicznej
profil dodatkowy	teren rolnictwa z zakazem zabudowy teren zieleni naturalnej teren lasu teren wód
maksymalna nadziemna intensywnosc zabudowy	1.4
maksymalny udzial powierzchni zabudowy	60%
maksymalna wysokosc zabudowy	15.0 m
minimalny udzial powierzchni	

biologicznie czynnej	30%
geometria	
plan	https://www.gov.pl/zagospodarowanieprzestrzenne/app/AktPlanowaniaPrzestrzennego/PL.ZIPPZP.11839/280106-POG/1POG

strefa planistyczna	PL.ZIPPZP.11839_280106-POG_1POG-72SJ_20250904T083211
identifier	https://www.gov.pl/zagospodarowanieprzestrzenne/app/StrefaPlanistyczna/PL.ZIPPZP.11839/280106-POG/1POG-72SJ/20250904T083211
przestrzen nazw	PL.ZIPPZP.11839/280106-POG
lokalny id	1POG-72SJ
wersja id	20250904T083211
poczatek wersji obiektu	2025-09-04T08:32:11
nazwa	strefa wielofunkcyjna z zabudową mieszkaniową jednorodzinną
oznaczenie	72SJ
symbol	SJ
obowiazuje od	2026-08-31
obowiazuje do	obecnie
status	w trakcie przyjmowania https://inspire.ec.europa.eu/codelist/ProcessStepGeneralValue/adoption
charakter ustalenia	ogólnie wiążące https://inspire.ec.europa.eu/codelist/RegulationNatureValue/generallyBinding
profil podstawowy	teren zabudowy mieszkaniowej jednorodzinnej teren usług teren komunikacji teren zieleni urządzonej teren ogrodów działkowych teren infrastruktury technicznej
profil dodatkowy	teren zieleni naturalnej teren lasu teren wód
maksymalna nadziemna intensywnosc zabudowy	0.8
maksymalny udzial powierzchni zabudowy	30%
maksymalna wysokosc zabudowy	10.0 m

minimalny udzial powierzchni biologicznie czynnej	40%
geometria	
plan	https://www.gov.pl/zagospodarowanieprzestrzenne/app/AktPlanowaniaPrzestrzennego/PL.ZIPPZP.11839/280106-POG/1POG

strefa planistyczna	PL.ZIPPZP.11839_280106-POG_1POG-72SZ_20251125T121312
identifier	https://www.gov.pl/zagospodarowanieprzestrzenne/app/StrefaPlanistyczna/PL.ZIPPZP.11839/280106-POG/1POG-72SZ/20251125T121312
przestrzen nazw	PL.ZIPPZP.11839/280106-POG
lokalny id	1POG-72SZ
wersja id	20251125T121312
poczatek wersji obiektu	2025-11-25T12:13:12
nazwa	strefa wielofunkcyjna z zabudową zagrodową
oznaczenie	72SZ
symbol	SZ
obowiazuje od	2026-08-31
obowiazuje do	obecnie
status	w trakcie przyjmowania https://inspire.ec.europa.eu/codelist/ProcessStepGeneralValue/adoption
charakter ustalenia	ogólnie wiążące https://inspire.ec.europa.eu/codelist/RegulationNatureValue/generallyBinding
profil podstawowy	teren zabudowy zagrodowej teren produkcji w gospodarstwach rolnych teren akwakultury i obsługi rybactwa teren komunikacji teren zieleni urządzonej teren ogrodów działkowych teren infrastruktury technicznej
profil dodatkowy	teren usług teren zieleni naturalnej teren lasu teren wód
maksymalna nadziemna intensywnosc zabudowy	0.8
maksymalny udzial powierzchni	

zabudowy	30%
maksymalna wysokosc zabudowy	12.0 m
minimalny udzial powierzchni biologicznie czynnej	40%
geometria Nie można pobrać podglądu podkładu mapowego. Usługa WMTS jest teraz niedostępna.	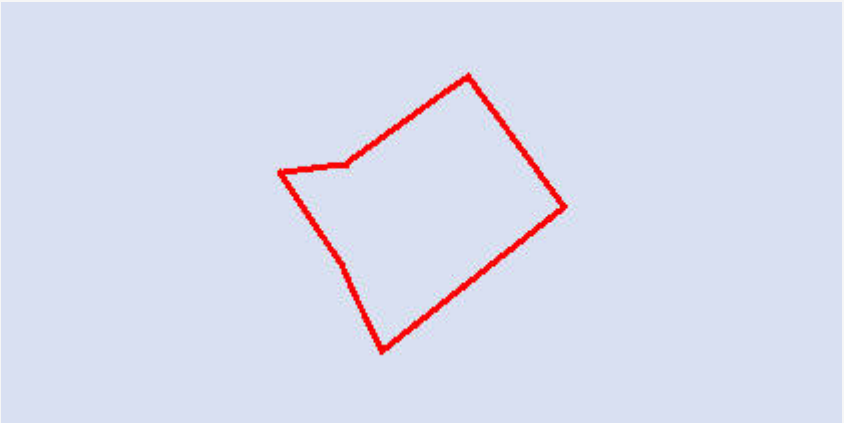
plan	https://www.gov.pl/zagospodarowanieprzestrzenne/app/AktPlanowaniaPrzestrzennego/PL.ZIPPZP.11839/280106-POG/1POG

strefa planistyczna	PL.ZIPPZP.11839_280106-POG_1POG-72SU_20251119T130102
identifier	https://www.gov.pl/zagospodarowanieprzestrzenne/app/StrefaPlanistyczna/PL.ZIPPZP.11839/280106-POG/1POG-72SU/20251119T130102
przestrzen nazw	PL.ZIPPZP.11839/280106-POG
lokalny id	1POG-72SU
wersja id	20251119T130102
poczatek wersji obiektu	2025-11-19T13:01:02
nazwa	strefa usługowa
oznaczenie	72SU
symbol	SU
obowiazuje od	2026-08-31
obowiazuje do	obecnie
status	w trakcie przyjmowania https://inspire.ec.europa.eu/codelist/ProcessStepGeneralValue/adoption
charakter ustalenia	ogólnie wiążące https://inspire.ec.europa.eu/codelist/RegulationNatureValue/generallyBinding
profil podstawowy	teren usług teren komunikacji teren zieleni urządzonej teren ogrodów działkowych teren infrastruktury technicznej
profil dodatkowy	teren składów i magazynów teren elektrowni słonecznej teren zieleni naturalnej teren lasu teren wód
maksymalna nadziemna intensywnosc zabudowy	1.2

maksymalny udzial powierzchni zabudowy	40%
maksymalna wysokosc zabudowy	12.0 m
minimalny udzial powierzchni biologicznie czynnej	30%
geometria	
plan	https://www.gov.pl/zagospodarowanieprzestrzenne/app/AktPlanowaniaPrzestrzennego/PL.ZIPPZP.11839/280106-POG/1POG

strefa planistyczna	PL.ZIPPZP.11839_280106-POG_1POG-72SR_20260615T062204
identifier	https://www.gov.pl/zagospodarowanieprzestrzenne/app/StrefaPlanistyczna/PL.ZIPPZP.11839/280106-POG/1POG-72SR/20260615T062204
przestrzen nazw	PL.ZIPPZP.11839/280106-POG
lokalny id	1POG-72SR
wersja id	20260615T062204
poczatek wersji obiektu	2026-06-15T06:22:04
nazwa	strefa produkcji rolniczej
oznaczenie	72SR
symbol	SR
obowiazuje od	2026-08-31
obowiazuje do	obecnie
status	w trakcie przyjmowania https://inspire.ec.europa.eu/codelist/ProcessStepGeneralValue/adoption
charakter ustalenia	ogólnie wiążące https://inspire.ec.europa.eu/codelist/RegulationNatureValue/generallyBinding
profil podstawowy	teren produkcji w gospodarstwach rolnych teren wielkotowarowej produkcji rolnej teren akwakultury i obsługi rybactwa teren komunikacji teren ogrodów działkowych teren infrastruktury technicznej
profil dodatkowy	teren rolnictwa z zakazem zabudowy teren zieleni naturalnej teren lasu teren wód
maksymalna nadziemna	

intensywnosc zabudowy	1.4
maksymalny udzial powierzchni zabudowy	60%
maksymalna wysokosc zabudowy	15.0 m
minimalny udzial powierzchni biologicznie czynnej	30%
geometria	
plan	https://www.gov.pl/zagospodarowanieprzestrzenne/app/AktPlanowaniaPrzestrzennego/PL.ZIPPZP.11839/280106-POG/1POG

strefa planistyczna	PL.ZIPPZP.11839_280106-POG_1POG-73SJ_20250904T085133
identifier	https://www.gov.pl/zagospodarowanieprzestrzenne/app/StrefaPlanistyczna/PL.ZIPPZP.11839/280106-POG/1POG-73SJ/20250904T085133
przestrzen nazw	PL.ZIPPZP.11839/280106-POG
lokalny id	1POG-73SJ
wersja id	20250904T085133
poczatek wersji obiektu	2025-09-04T08:51:33
nazwa	strefa wielofunkcyjna z zabudową mieszkaniową jednorodzinną
oznaczenie	73SJ
symbol	SJ
obowiazuje od	2026-08-31
obowiazuje do	obecnie
status	w trakcie przyjmowania https://inspire.ec.europa.eu/codelist/ProcessStepGeneralValue/adoption
charakter ustalenia	ogólnie wiążące https://inspire.ec.europa.eu/codelist/RegulationNatureValue/generallyBinding
profil podstawowy	teren zabudowy mieszkaniowej jednorodzinnej teren usług teren komunikacji teren zieleni urządzonej teren ogrodów działkowych teren infrastruktury technicznej
profil dodatkowy	teren zieleni naturalnej teren lasu teren wód

maksymalna nadziemna intensywnosc zabudowy	0.8
maksymalny udzial powierzchni zabudowy	30%
maksymalna wysokosc zabudowy	10.0 m
minimalny udzial powierzchni biologicznie czynnej	40%
geometria	
plan	https://www.gov.pl/zagospodarowanieprzestrzenne/app/AktPlanowaniaPrzestrzennego/PL.ZIPPZP.11839/280106-POG/1POG

strefa planistyczna	PL.ZIPPZP.11839_280106-POG_1POG-73SZ_20250904T080004
identifier	https://www.gov.pl/zagospodarowanieprzestrzenne/app/StrefaPlanistyczna/PL.ZIPPZP.11839/280106-POG/1POG-73SZ/20250904T080004
przestrzen nazw	PL.ZIPPZP.11839/280106-POG
lokalny id	1POG-73SZ
wersja id	20250904T080004
poczatek wersji obiektu	2025-09-04T08:00:04
nazwa	strefa wielofunkcyjna z zabudową zagrodową
oznaczenie	73SZ
symbol	SZ
obowiazuje od	2026-08-31
obowiazuje do	obecnie
status	w trakcie przyjmowania https://inspire.ec.europa.eu/codelist/ProcessStepGeneralValue/adoption
charakter ustalenia	ogólnie wiążące https://inspire.ec.europa.eu/codelist/RegulationNatureValue/generallyBinding
profil podstawowy	teren zabudowy zagrodowej teren produkcji w gospodarstwach rolnych teren akwakultury i obsługi rybactwa teren komunikacji teren zieleni urządzonej teren ogrodów działkowych teren infrastruktury technicznej
profil dodatkowy	teren usług teren zieleni naturalnej

	teren lasu teren wód
maksymalna nadziemna intensywnosc zabudowy	0.8
maksymalny udzial powierzchni zabudowy	30%
maksymalna wysokosc zabudowy	12.0 m
minimalny udzial powierzchni biologicznie czynnej	40%
geometria	
plan	https://www.gov.pl/zagospodarowanieprzestrzenne/app/AktPlanowaniaPrzestrzennego/PL.ZIPPZP.11839/280106-POG/1POG

strefa planistyczna	PL.ZIPPZP.11839_280106-POG_1POG-73SU_20251125T115607
identifier	https://www.gov.pl/zagospodarowanieprzestrzenne/app/StrefaPlanistyczna/PL.ZIPPZP.11839/280106-POG/1POG-73SU/20251125T115607
przestrzen nazw	PL.ZIPPZP.11839/280106-POG
lokalny id	1POG-73SU
wersja id	20251125T115607
poczatek wersji obiektu	2025-11-25T11:56:07
nazwa	strefa usługowa
oznaczenie	73SU
symbol	SU
obowiazuje od	2026-08-31
obowiazuje do	obecnie
status	w trakcie przyjmowania https://inspire.ec.europa.eu/codelist/ProcessStepGeneralValue/adoption
charakter ustalenia	ogólnie wiążące https://inspire.ec.europa.eu/codelist/RegulationNatureValue/generallyBinding
profil podstawowy	teren usług teren komunikacji teren zieleni urządzonej teren ogrodów działkowych teren infrastruktury technicznej
profil dodatkowy	teren składów i magazynów

	teren elektrowni słonecznej teren zieleni naturalnej teren lasu teren wód
maksymalna nadziemna intensywnosc zabudowy	1.2
maksymalny udzial powierzchni zabudowy	40%
maksymalna wysokosc zabudowy	12.0 m
minimalny udzial powierzchni biologicznie czynnej	30%
geometria	
plan	https://www.gov.pl/zagospodarowanieprzestrzenne/app/AktPlanowaniaPrzestrzennego/PL.ZIPPZP.11839/280106-POG/1POG

strefa planistyczna	PL.ZIPPZP.11839_280106-POG_1POG-73SR_20260521T053648
identifier	https://www.gov.pl/zagospodarowanieprzestrzenne/app/StrefaPlanistyczna/PL.ZIPPZP.11839/280106-POG/1POG-73SR/20260521T053648
przestrzen nazw	PL.ZIPPZP.11839/280106-POG
lokalny id	1POG-73SR
wersja id	20260521T053648
poczatek wersji obiektu	2026-05-21T05:36:48
nazwa	strefa produkcji rolniczej
oznaczenie	73SR
symbol	SR
obowiazuje od	2026-08-31
obowiazuje do	obecnie
status	w trakcie przyjmowania https://inspire.ec.europa.eu/codelist/ProcessStepGeneralValue/adoption
charakter ustalenia	ogólnie wiążące https://inspire.ec.europa.eu/codelist/RegulationNatureValue/generallyBinding
profil podstawowy	teren produkcji w gospodarstwach rolnych teren wielkotowarowej produkcji rolnej teren akwakultury i obsługi rybactwa teren komunikacji

	teren ogrodów działkowych teren infrastruktury technicznej
profil dodatkowy	teren rolnictwa z zakazem zabudowy teren zieleni naturalnej teren lasu teren wód
maksymalna nadziemna intensywnosc zabudowy	1.4
maksymalny udzial powierzchni zabudowy	60%
maksymalna wysokosc zabudowy	15.0 m
minimalny udzial powierzchni biologicznie czynnej	30%
geometria	
plan	https://www.gov.pl/zagospodarowanieprzestrzenne/app/AktPlanowaniaPrzestrzennego/PL.ZIPPZP.11839/280106-POG/1POG

strefa planistyczna	PL.ZIPPZP.11839_280106-POG_1POG-74SJ_20250904T084831
identifier	https://www.gov.pl/zagospodarowanieprzestrzenne/app/StrefaPlanistyczna/PL.ZIPPZP.11839/280106-POG/1POG-74SJ/20250904T084831
przestrzen nazw	PL.ZIPPZP.11839/280106-POG
lokalny id	1POG-74SJ
wersja id	20250904T084831
poczatek wersji obiektu	2025-09-04T08:48:31
nazwa	strefa wielofunkcyjna z zabudową mieszkaniową jednorodzinną
oznaczenie	74SJ
symbol	SJ
obowiazuje od	2026-08-31
obowiazuje do	obecnie
status	w trakcie przyjmowania https://inspire.ec.europa.eu/codelist/ProcessStepGeneralValue/adoption
charakter ustalenia	ogólnie wiążące https://inspire.ec.europa.eu/codelist/RegulationNatureValue/generallyBinding
profil podstawowy	teren zabudowy mieszkaniowej jednorodzinnej teren usług

	teren komunikacji teren zieleni urządzonej teren ogrodów działkowych teren infrastruktury technicznej
profil dodatkowy	teren zieleni naturalnej teren lasu teren wód
maksymalna nadziemna intensywnosc zabudowy	0.8
maksymalny udzial powierzchni zabudowy	30%
maksymalna wysokosc zabudowy	10.0 m
minimalny udzial powierzchni biologicznie czynnej	40%
geometria	
plan	https://www.gov.pl/zagospodarowanieprzestrzenne/app/AktPlanowaniaPrzestrzennego/PL.ZIPPZP.11839/280106-POG/1POG

strefa planistyczna	PL.ZIPPZP.11839_280106-POG_1POG-74SR_20260624T073907
identifier	https://www.gov.pl/zagospodarowanieprzestrzenne/app/StrefaPlanistyczna/PL.ZIPPZP.11839/280106-POG/1POG-74SR/20260624T073907
przestrzen nazw	PL.ZIPPZP.11839/280106-POG
lokalny id	1POG-74SR
wersja id	20260624T073907
poczatek wersji obiektu	2026-06-24T07:39:07
nazwa	strefa produkcji rolniczej
oznaczenie	74SR
symbol	SR
obowiazuje od	2026-08-31
obowiazuje do	obecnie
status	w trakcie przyjmowania https://inspire.ec.europa.eu/codelist/ProcessStepGeneralValue/adoption
charakter ustalenia	ogólnie wiążące https://inspire.ec.europa.eu/codelist/RegulationNatureValue/generallyBinding
profil podstawowy	teren produkcji w gospodarstwach rolnych

	teren wielkotowarowej produkcji rolnej teren akwakultury i obsługi rybactwa teren komunikacji teren ogrodów działkowych teren infrastruktury technicznej
profil dodatkowy	teren zieleni naturalnej teren lasu teren wód
maksymalna nadziemna intensywnosc zabudowy	1.4
maksymalny udzial powierzchni zabudowy	60%
maksymalna wysokosc zabudowy	15.0 m
minimalny udzial powierzchni biologicznie czynnej	30%
geometria	
plan	https://www.gov.pl/zagospodarowanieprzestrzenne/app/AktPlanowaniaPrzestrzennego/PL.ZIPPZP.11839/280106-POG/1POG

strefa planistyczna	PL.ZIPPZP.11839_280106-POG_1POG-74SZ_20250904T080121
identifier	https://www.gov.pl/zagospodarowanieprzestrzenne/app/StrefaPlanistyczna/PL.ZIPPZP.11839/280106-POG/1POG-74SZ/20250904T080121
przestrzen nazw	PL.ZIPPZP.11839/280106-POG
lokalny id	1POG-74SZ
wersja id	20250904T080121
poczatek wersji obiektu	2025-09-04T08:01:21
nazwa	strefa wielofunkcyjna z zabudową zagrodową
oznaczenie	74SZ
symbol	SZ
obowiazuje od	2026-08-31
obowiazuje do	obecnie
status	w trakcie przyjmowania https://inspire.ec.europa.eu/codelist/ProcessStepGeneralValue/adoption
charakter ustalenia	ogólnie wiążące https://inspire.ec.europa.eu/codelist/RegulationNatureValue/generallyBinding

profil podstawowy	teren zabudowy zagrodowej teren produkcji w gospodarstwach rolnych teren akwakultury i obsługi rybactwa teren komunikacji teren zieleni urządzonej teren ogrodów działkowych teren infrastruktury technicznej
profil dodatkowy	teren usług teren zieleni naturalnej teren lasu teren wód
maksymalna nadziemna intensywnosc zabudowy	0.8
maksymalny udzial powierzchni zabudowy	30%
maksymalna wysokosc zabudowy	12.0 m
minimalny udzial powierzchni biologicznie czynnej	40%
geometria	
plan	https://www.gov.pl/zagospodarowanieprzestrzenne/app/AktPlanowaniaPrzestrzennego/PL.ZIPPZP.11839/280106-POG/1POG

strefa planistyczna	PL.ZIPPZP.11839_280106-POG_1POG-74SU_20251125T122245
identifier	https://www.gov.pl/zagospodarowanieprzestrzenne/app/StrefaPlanistyczna/PL.ZIPPZP.11839/280106-POG/1POG-74SU/20251125T122245
przestrzen nazw	PL.ZIPPZP.11839/280106-POG
lokalny id	1POG-74SU
wersja id	20251125T122245
poczatek wersji obiektu	2025-11-25T12:22:45
nazwa	strefa usługowa
oznaczenie	74SU
symbol	SU
obowiazuje od	2026-08-31
obowiazuje do	obecnie
status	w trakcie przyjmowania https://inspire.ec.europa.eu/codelist/ProcessStepGeneralValue/adoption
charakter ustalenia	ogólnie wiążące

	https://inspire.ec.europa.eu/codelist/RegulationNatureValue/generallyBinding
profil podstawowy	teren usług teren komunikacji teren zieleni urządzonej teren ogrodów działkowych teren infrastruktury technicznej
profil dodatkowy	teren składów i magazynów teren elektrowni słonecznej teren zieleni naturalnej teren lasu teren wód
maksymalna nadziemna intensywnosc zabudowy	1.2
maksymalny udzial powierzchni zabudowy	40%
maksymalna wysokosc zabudowy	12.0 m
minimalny udzial powierzchni biologicznie czynnej	30%
geometria	
plan	https://www.gov.pl/zagospodarowanieprzestrzenne/app/AktPlanowaniaPrzestrzennego/PL.ZIPPZP.11839/280106-POG/1POG

strefa planistyczna	PL.ZIPPZP.11839_280106-POG_1POG-75SJ_20250904T085953
identifier	https://www.gov.pl/zagospodarowanieprzestrzenne/app/StrefaPlanistyczna/PL.ZIPPZP.11839/280106-POG/1POG-75SJ/20250904T085953
przestrzen nazw	PL.ZIPPZP.11839/280106-POG
lokalny id	1POG-75SJ
wersja id	20250904T085953
poczatek wersji obiektu	2025-09-04T08:59:53
nazwa	strefa wielofunkcyjna z zabudową mieszkaniową jednorodzinną
oznaczenie	75SJ
symbol	SJ
obowiazuje od	2026-08-31
obowiazuje do	obecnie
status	w trakcie przyjmowania https://inspire.ec.europa.eu/codelist/ProcessStepGeneralValue/adoption

charakter ustalenia	ogólnie wiążące https://inspire.ec.europa.eu/codelist/RegulationNatureValue/generallyBinding
profil podstawowy	teren zabudowy mieszkaniowej jednorodzinnej teren usług teren komunikacji teren zieleni urządzonej teren ogrodów działkowych teren infrastruktury technicznej
profil dodatkowy	teren zieleni naturalnej teren lasu teren wód
maksymalna nadziemna intensywnosc zabudowy	0.8
maksymalny udzial powierzchni zabudowy	30%
maksymalna wysokosc zabudowy	10.0 m
minimalny udzial powierzchni biologicznie czynnej	40%
geometria	
plan	https://www.gov.pl/zagospodarowanieprzestrzenne/app/AktPlanowaniaPrzestrzennego/PL.ZIPPZP.11839/280106-POG/1POG

strefa planistyczna	PL.ZIPPZP.11839_280106-POG_1POG-75SZ_20250904T080340
identifier	https://www.gov.pl/zagospodarowanieprzestrzenne/app/StrefaPlanistyczna/PL.ZIPPZP.11839/280106-POG/1POG-75SZ/20250904T080340
przestrzen nazw	PL.ZIPPZP.11839/280106-POG
lokalny id	1POG-75SZ
wersja id	20250904T080340
poczatek wersji obiektu	2025-09-04T08:03:40
nazwa	strefa wielofunkcyjna z zabudową zagrodową
oznaczenie	75SZ
symbol	SZ
obowiazuje od	2026-08-31
obowiazuje do	obecnie
status	w trakcie przyjmowania https://inspire.ec.europa.eu/codelist/ProcessStepGeneralValue

	/adoption
charakter ustalenia	ogólnie wiążące https://inspire.ec.europa.eu/codelist/RegulationNatureValue/generallyBinding
profil podstawowy	teren zabudowy zagrodowej teren produkcji w gospodarstwach rolnych teren akwakultury i obsługi rybactwa teren komunikacji teren zieleni urządzonej teren ogrodów działkowych teren infrastruktury technicznej
profil dodatkowy	teren usług teren zieleni naturalnej teren lasu teren wód
maksymalna nadziemna intensywnosc zabudowy	0.8
maksymalny udzial powierzchni zabudowy	30%
maksymalna wysokosc zabudowy	12.0 m
minimalny udzial powierzchni biologicznie czynnej	40%
geometria	
plan	https://www.gov.pl/zagospodarowanieprzestrzenne/app/AktPlanowaniaPrzestrzennego/PL.ZIPPZP.11839/280106-POG/1POG

strefa planistyczna	PL.ZIPPZP.11839_280106-POG_1POG-75SU_20250829T080838
identifier	https://www.gov.pl/zagospodarowanieprzestrzenne/app/StrefaPlanistyczna/PL.ZIPPZP.11839/280106-POG/1POG-75SU/20250829T080838
przestrzen nazw	PL.ZIPPZP.11839/280106-POG
lokalny id	1POG-75SU
wersja id	20250829T080838
poczatek wersji obiektu	2025-08-29T08:08:38
nazwa	strefa usługowa
oznaczenie	75SU
symbol	SU
obowiazuje od	2026-08-31
obowiazuje do	obecnie

status	w trakcie przyjmowania https://inspire.ec.europa.eu/codelist/ProcessStepGeneralValue/adoption
charakter ustalenia	ogólnie wiążące https://inspire.ec.europa.eu/codelist/RegulationNatureValue/generallyBinding
profil podstawowy	teren usług teren komunikacji teren zieleni urządzonej teren ogrodów działkowych teren infrastruktury technicznej
profil dodatkowy	teren składów i magazynów teren elektrowni słonecznej teren zieleni naturalnej teren lasu teren wód
maksymalna nadziemna intensywnosc zabudowy	1.2
maksymalny udzial powierzchni zabudowy	40%
maksymalna wysokosc zabudowy	16.0 m
minimalny udzial powierzchni biologicznie czynnej	30%
geometria	
plan	https://www.gov.pl/zagospodarowanieprzestrzenne/app/AktPlanowaniaPrzestrzennego/PL.ZIPPZP.11839/280106-POG/1POG

strefa planistyczna	PL.ZIPPZP.11839_280106-POG_1POG-75SR_20260615T062402
identifier	https://www.gov.pl/zagospodarowanieprzestrzenne/app/StrefaPlanistyczna/PL.ZIPPZP.11839/280106-POG/1POG-75SR/20260615T062402
przestrzen nazw	PL.ZIPPZP.11839/280106-POG
lokalny id	1POG-75SR
wersja id	20260615T062402
poczatek wersji obiektu	2026-06-15T06:24:02
nazwa	strefa produkcji rolniczej
oznaczenie	75SR
symbol	SR
obowiazuje od	2026-08-31

obowiazuje do	obecnie
status	w trakcie przyjmowania https://inspire.ec.europa.eu/codelist/ProcessStepGeneralValue/adoption
charakter ustalenia	ogólnie wiążące https://inspire.ec.europa.eu/codelist/RegulationNatureValue/generallyBinding
profil podstawowy	teren produkcji w gospodarstwach rolnych teren wielkotowarowej produkcji rolnej teren akwakultury i obsługi rybactwa teren komunikacji teren ogrodów działkowych teren infrastruktury technicznej
profil dodatkowy	teren rolnictwa z zakazem zabudowy teren zieleni naturalnej teren lasu teren wód
maksymalna nadziemna intensywnosc zabudowy	1.4
maksymalny udzial powierzchni zabudowy	60%
maksymalna wysokosc zabudowy	15.0 m
minimalny udzial powierzchni biologicznie czynnej	30%
geometria	
plan	https://www.gov.pl/zagospodarowanieprzestrzenne/app/AktPlanowaniaPrzestrzennego/PL.ZIPPZP.11839/280106-POG/1POG

strefa planistyczna	PL.ZIPPZP.11839_280106-POG_1POG-76SJ_20251013T073614
identifier	https://www.gov.pl/zagospodarowanieprzestrzenne/app/StrefaPlanistyczna/PL.ZIPPZP.11839/280106-POG/1POG-76SJ/20251013T073614
przestrzen nazw	PL.ZIPPZP.11839/280106-POG
lokalny id	1POG-76SJ
wersja id	20251013T073614
poczatek wersji obiektu	2025-10-13T07:36:14
nazwa	strefa wielofunkcyjna z zabudową mieszkaniową jednorodzinną
oznaczenie	76SJ
symbol	SJ

obowiazuje od	2026-08-31
obowiazuje do	obecnie
status	w trakcie przyjmowania https://inspire.ec.europa.eu/codelist/ProcessStepGeneralValue/adoption
charakter ustalenia	ogólnie wiążące https://inspire.ec.europa.eu/codelist/RegulationNatureValue/generallyBinding
profil podstawowy	teren zabudowy mieszkaniowej jednorodzinnej teren usług teren komunikacji teren zieleni urządzonej teren ogrodów działkowych teren infrastruktury technicznej
profil dodatkowy	teren zieleni naturalnej teren lasu teren wód
maksymalna nadziemna intensywnosc zabudowy	0.8
maksymalny udzial powierzchni zabudowy	30%
maksymalna wysokosc zabudowy	10.0 m
minimalny udzial powierzchni biologicznie czynnej	40%
geometria Nie można pobrać podglądu podkładu mapowego. Usługa WMTS jest teraz niedostępna.	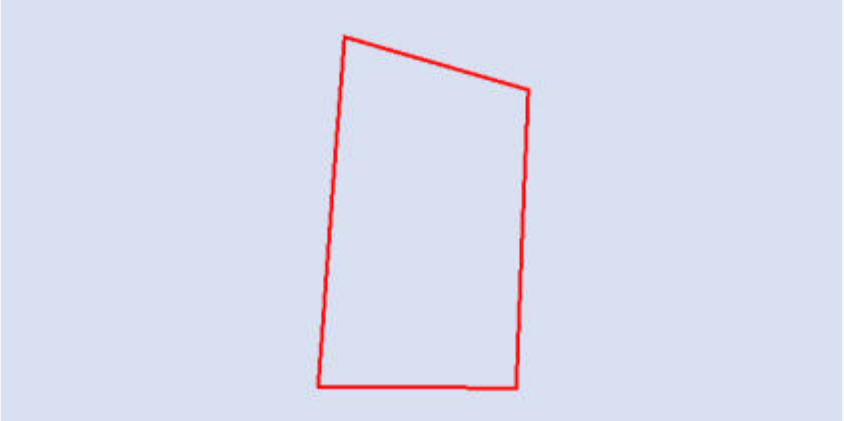
plan	https://www.gov.pl/zagospodarowanieprzestrzenne/app/AktPlanowaniaPrzestrzennego/PL.ZIPPZP.11839/280106-POG/1POG

strefa planistyczna	PL.ZIPPZP.11839_280106-POG_1POG-76SZ_20251119T124938
identifier	https://www.gov.pl/zagospodarowanieprzestrzenne/app/StrefaPlanistyczna/PL.ZIPPZP.11839/280106-POG/1POG-76SZ/20251119T124938
przestrzen nazw	PL.ZIPPZP.11839/280106-POG
lokalny id	1POG-76SZ
wersja id	20251119T124938
poczatek wersji obiektu	2025-11-19T12:49:38
nazwa	strefa wielofunkcyjna z zabudową zagrodową
oznaczenie	76SZ
symbol	SZ

obowiazuje od	2026-08-31
obowiazuje do	obecnie
status	w trakcie przyjmowania https://inspire.ec.europa.eu/codelist/ProcessStepGeneralValue/adoption
charakter ustalenia	ogólnie wiążące https://inspire.ec.europa.eu/codelist/RegulationNatureValue/generallyBinding
profil podstawowy	teren zabudowy zagrodowej teren produkcji w gospodarstwach rolnych teren akwakultury i obsługi rybactwa teren komunikacji teren zieleni urządzonej teren ogrodów działkowych teren infrastruktury technicznej
profil dodatkowy	teren usług teren zieleni naturalnej teren lasu teren wód
maksymalna nadziemna intensywnosc zabudowy	0.8
maksymalny udzial powierzchni zabudowy	30%
maksymalna wysokosc zabudowy	12.0 m
minimalny udzial powierzchni biologicznie czynnej	40%
geometria	
plan	https://www.gov.pl/zagospodarowanieprzestrzenne/app/AktPlanowaniaPrzestrzennego/PL.ZIPPZP.11839/280106-POG/1POG

strefa planistyczna	PL.ZIPPZP.11839_280106-POG_1POG-76SU_20251125T132452
identifier	https://www.gov.pl/zagospodarowanieprzestrzenne/app/StrefaPlanistyczna/PL.ZIPPZP.11839/280106-POG/1POG-76SU/20251125T132452
przestrzen nazw	PL.ZIPPZP.11839/280106-POG
lokalny id	1POG-76SU
wersja id	20251125T132452
poczatek wersji obiektu	2025-11-25T13:24:52
nazwa	strefa usługowa

oznaczenie	76SU
symbol	SU
obowiazuje od	2026-08-31
obowiazuje do	obecnie
status	w trakcie przyjmowania https://inspire.ec.europa.eu/codelist/ProcessStepGeneralValue/adoption
charakter ustalenia	ogólnie wiążące https://inspire.ec.europa.eu/codelist/RegulationNatureValue/generallyBinding
profil podstawowy	teren usług teren komunikacji teren zieleni urządzonej teren ogrodów działkowych teren infrastruktury technicznej
profil dodatkowy	teren składów i magazynów teren elektrowni słonecznej teren zieleni naturalnej teren lasu teren wód
maksymalna nadziemna intensywnosc zabudowy	1.2
maksymalny udzial powierzchni zabudowy	40%
maksymalna wysokosc zabudowy	12.0 m
minimalny udzial powierzchni biologicznie czynnej	30%
geometria	
plan	https://www.gov.pl/zagospodarowanieprzestrzenne/app/AktPlanowaniaPrzestrzennego/PL.ZIPPZP.11839/280106-POG/1POG

strefa planistyczna	PL.ZIPPZP.11839_280106-POG_1POG-76SR_20260522T122757
identifier	https://www.gov.pl/zagospodarowanieprzestrzenne/app/StrefaPlanistyczna/PL.ZIPPZP.11839/280106-POG/1POG-76SR/20260522T122757
przestrzen nazw	PL.ZIPPZP.11839/280106-POG
lokalny id	1POG-76SR
wersja id	20260522T122757
poczatek wersji obiektu	2026-05-22T12:27:57

nazwa	strefa produkcji rolniczej
oznaczenie	76SR
symbol	SR
obowiazuje od	2026-08-31
obowiazuje do	obecnie
status	w trakcie przyjmowania https://inspire.ec.europa.eu/codelist/ProcessStepGeneralValue/adoption
charakter ustalenia	ogólnie wiążące https://inspire.ec.europa.eu/codelist/RegulationNatureValue/generallyBinding
profil podstawowy	teren produkcji w gospodarstwach rolnych teren wielkotowarowej produkcji rolnej teren akwakultury i obsługi rybactwa teren komunikacji teren ogrodów działkowych teren infrastruktury technicznej
profil dodatkowy	teren rolnictwa z zakazem zabudowy teren zieleni naturalnej teren lasu teren wód
maksymalna nadziemna intensywnosc zabudowy	1.4
maksymalny udzial powierzchni zabudowy	60%
maksymalna wysokosc zabudowy	15.0 m
minimalny udzial powierzchni biologicznie czynnej	30%
geometria	
plan	https://www.gov.pl/zagospodarowanieprzestrzenne/app/AktPlanowaniaPrzestrzennego/PL.ZIPPZP.11839/280106-POG/1POG

strefa planistyczna	PL.ZIPPZP.11839_280106-POG_1POG-77SJ_20251015T094517
identifier	https://www.gov.pl/zagospodarowanieprzestrzenne/app/StrefaPlanistyczna/PL.ZIPPZP.11839/280106-POG/1POG-77SJ/20251015T094517
przestrzen nazw	PL.ZIPPZP.11839/280106-POG
lokalny id	1POG-77SJ
wersja id	20251015T094517

poczatek wersji obiektu	2025-10-15T09:45:17
nazwa	strefa wielofunkcyjna z zabudową mieszkaniową jednorodzinną
oznaczenie	77SJ
symbol	SJ
obowiazuje od	2026-08-31
obowiazuje do	obecnie
status	w trakcie przyjmowania https://inspire.ec.europa.eu/codelist/ProcessStepGeneralValue/adoption
charakter ustalenia	ogólnie wiążące https://inspire.ec.europa.eu/codelist/RegulationNatureValue/generallyBinding
profil podstawowy	teren zabudowy mieszkaniowej jednorodzinnej teren usług teren komunikacji teren zieleni urządzonej teren ogrodów działkowych teren infrastruktury technicznej
profil dodatkowy	teren zieleni naturalnej teren lasu teren wód
maksymalna nadziemna intensywnosc zabudowy	0.8
maksymalny udzial powierzchni zabudowy	45%
maksymalna wysokosc zabudowy	10.0 m
minimalny udzial powierzchni biologicznie czynnej	40%
geometria	
plan	https://www.gov.pl/zagospodarowanieprzestrzenne/app/AktPlanowaniaPrzestrzennego/PL.ZIPPZP.11839/280106-POG/1POG

strefa planistyczna	PL.ZIPPZP.11839_280106-POG_1POG-77SZ_20251015T092807
identifier	https://www.gov.pl/zagospodarowanieprzestrzenne/app/StrefaPlanistyczna/PL.ZIPPZP.11839/280106-POG/1POG-77SZ/20251015T092807
przestrzen nazw	PL.ZIPPZP.11839/280106-POG
lokalny id	1POG-77SZ
wersja id	20251015T092807

poczatek wersji obiektu	2025-10-15T09:28:07
nazwa	strefa wielofunkcyjna z zabudową zagrodową
oznaczenie	77SZ
symbol	SZ
obowiazuje od	2026-08-31
obowiazuje do	obecnie
status	w trakcie przyjmowania https://inspire.ec.europa.eu/codelist/ProcessStepGeneralValue/adoption
charakter ustalenia	ogólnie wiążące https://inspire.ec.europa.eu/codelist/RegulationNatureValue/generallyBinding
profil podstawowy	teren zabudowy zagrodowej teren produkcji w gospodarstwach rolnych teren akwakultury i obsługi rybactwa teren komunikacji teren zieleni urządzonej teren ogrodów działkowych teren infrastruktury technicznej
profil dodatkowy	teren usług teren zieleni naturalnej teren lasu teren wód
maksymalna nadziemna intensywnosc zabudowy	0.8
maksymalny udzial powierzchni zabudowy	30%
maksymalna wysokosc zabudowy	12.0 m
minimalny udzial powierzchni biologicznie czynnej	40%
geometria	
plan	https://www.gov.pl/zagospodarowanieprzestrzenne/app/AktPlanowaniaPrzestrzennego/PL.ZIPPZP.11839/280106-POG/1POG

strefa planistyczna	PL.ZIPPZP.11839_280106-POG_1POG-77SU_20260115T135836
identifier	https://www.gov.pl/zagospodarowanieprzestrzenne/app/StrefaPlanistyczna/PL.ZIPPZP.11839/280106-POG/1POG-77SU/20260115T135836
przestrzen nazw	PL.ZIPPZP.11839/280106-POG

lokalny id	1POG-77SU
wersja id	20260115T135836
poczatek wersji obiektu	2026-01-15T13:58:36
nazwa	strefa usługowa
oznaczenie	77SU
symbol	SU
obowiazuje od	2026-08-31
obowiazuje do	obecnie
status	w trakcie przyjmowania https://inspire.ec.europa.eu/codelist/ProcessStepGeneralValue/adoption
charakter ustalenia	ogólnie wiążące https://inspire.ec.europa.eu/codelist/RegulationNatureValue/generallyBinding
profil podstawowy	teren usług teren komunikacji teren zieleni urządzonej teren ogrodów działkowych teren infrastruktury technicznej
profil dodatkowy	teren składów i magazynów teren elektrowni słonecznej teren zieleni naturalnej teren lasu teren wód
maksymalna nadziemna intensywnosc zabudowy	1.2
maksymalny udzial powierzchni zabudowy	40%
maksymalna wysokosc zabudowy	12.0 m
minimalny udzial powierzchni biologicznie czynnej	40%
geometria	
plan	https://www.gov.pl/zagospodarowanieprzestrzenne/app/AktPlanowaniaPrzestrzennego/PL.ZIPPZP.11839/280106-POG/1POG

strefa planistyczna	PL.ZIPPZP.11839_280106-POG_1POG-77SR_20260601T092811
identifier	https://www.gov.pl/zagospodarowanieprzestrzenne/app/StrefaPlanistyczna/PL.ZIPPZP.11839/280106-POG/1POG-77SR/20260601T092811

przestrzen nazw	PL.ZIPPZP.11839/280106-POG
lokalny id	1POG-77SR
wersja id	20260601T092811
poczatek wersji obiektu	2026-06-01T09:28:11
nazwa	strefa produkcji rolniczej
oznaczenie	77SR
symbol	SR
obowiazuje od	2026-08-31
obowiazuje do	obecnie
status	w trakcie przyjmowania https://inspire.ec.europa.eu/codelist/ProcessStepGeneralValue/adoption
charakter ustalenia	ogólnie wiążące https://inspire.ec.europa.eu/codelist/RegulationNatureValue/generallyBinding
profil podstawowy	teren produkcji w gospodarstwach rolnych teren wielkotowarowej produkcji rolnej teren akwakultury i obsługi rybactwa teren komunikacji teren ogrodów działkowych teren infrastruktury technicznej
profil dodatkowy	teren rolnictwa z zakazem zabudowy teren zieleni naturalnej teren lasu teren wód
maksymalna nadziemna intensywnosc zabudowy	1.4
maksymalny udzial powierzchni zabudowy	60%
maksymalna wysokosc zabudowy	15.0 m
minimalny udzial powierzchni biologicznie czynnej	30%
geometria	
plan	https://www.gov.pl/zagospodarowanieprzestrzenne/app/AktPlanowaniaPrzestrzennego/PL.ZIPPZP.11839/280106-POG/1POG

strefa planistyczna	PL.ZIPPZP.11839_280106-POG_1POG-78SJ_20250904T100631
identifier	https://www.gov.pl/zagospodarowanieprzestrzenne/app/StrefaPlanistyczna/PL.ZIPPZP.11839/280106-POG/1POG-78SJ

	/20250904T100631
przestrzen nazw	PL.ZIPPZP.11839/280106-POG
lokalny id	1POG-78SJ
wersja id	20250904T100631
poczatek wersji obiektu	2025-09-04T10:06:31
nazwa	strefa wielofunkcyjna z zabudową mieszkaniową jednorodzinną
oznaczenie	78SJ
symbol	SJ
obowiazuje od	2026-08-31
obowiazuje do	obecnie
status	w trakcie przyjmowania https://inspire.ec.europa.eu/codelist/ProcessStepGeneralValue/adoption
charakter ustalenia	ogólnie wiążące https://inspire.ec.europa.eu/codelist/RegulationNatureValue/generallyBinding
profil podstawowy	teren zabudowy mieszkaniowej jednorodzinnej teren usług teren komunikacji teren zieleni urządzonej teren ogrodów działkowych teren infrastruktury technicznej
profil dodatkowy	teren zieleni naturalnej teren lasu teren wód
maksymalna nadziemna intensywnosc zabudowy	0.8
maksymalny udzial powierzchni zabudowy	30%
maksymalna wysokosc zabudowy	10.0 m
minimalny udzial powierzchni biologicznie czynnej	40%
geometria	
plan	https://www.gov.pl/zagospodarowanieprzestrzenne/app/AktPlanowaniaPrzestrzennego/PL.ZIPPZP.11839/280106-POG/1POG

strefa planistyczna	PL.ZIPPZP.11839_280106-POG_1POG-78SZ_20250904T083934
identifier	https://www.gov.pl/zagospodarowanieprzestrzenne/app

	/StrefaPlanistyczna/PL.ZIPPZP.11839/280106-POG/1POG-78SZ /20250904T083934
przestrzen nazw	PL.ZIPPZP.11839/280106-POG
lokalny id	1POG-78SZ
wersja id	20250904T083934
poczatek wersji obiektu	2025-09-04T08:39:34
nazwa	strefa wielofunkcyjna z zabudową zagrodową
oznaczenie	78SZ
symbol	SZ
obowiazuje od	2026-08-31
obowiazuje do	obecnie
status	w trakcie przyjmowania https://inspire.ec.europa.eu/codelist/ProcessStepGeneralValue/adoption
charakter ustalenia	ogólnie wiążące https://inspire.ec.europa.eu/codelist/RegulationNatureValue/generallyBinding
profil podstawowy	teren zabudowy zagrodowej teren produkcji w gospodarstwach rolnych teren akwakultury i obsługi rybactwa teren komunikacji teren zieleni urządzonej teren ogrodów działkowych teren infrastruktury technicznej
profil dodatkowy	teren usług teren zieleni naturalnej teren lasu teren wód
maksymalna nadziemna intensywnosc zabudowy	0.8
maksymalny udzial powierzchni zabudowy	30%
maksymalna wysokosc zabudowy	12.0 m
minimalny udzial powierzchni biologicznie czynnej	40%
geometria	
plan	https://www.gov.pl/zagospodarowanieprzestrzenne/app/AktPlanowaniaPrzestrzennego/PL.ZIPPZP.11839/280106-POG/1POG

strefa planistyczna	PL.ZIPPZP.11839_280106-POG_1POG-78SU_20260619T063019
identifier	https://www.gov.pl/zagospodarowanieprzestrzenne/app/StrefaPlanistyczna/PL.ZIPPZP.11839/280106-POG/1POG-78SU/20260619T063019
przestrzen nazw	PL.ZIPPZP.11839/280106-POG
lokalny id	1POG-78SU
wersja id	20260619T063019
poczatek wersji obiektu	2026-06-19T06:30:19
nazwa	strefa usługowa
oznaczenie	78SU
symbol	SU
obowiazuje od	2026-08-31
obowiazuje do	obecnie
status	w trakcie przyjmowania https://inspire.ec.europa.eu/codelist/ProcessStepGeneralValue/adoption
charakter ustalenia	ogólnie wiążące https://inspire.ec.europa.eu/codelist/RegulationNatureValue/generallyBinding
profil podstawowy	teren usług teren komunikacji teren zieleni urządzonej teren ogrodów działkowych teren infrastruktury technicznej
profil dodatkowy	teren składów i magazynów teren elektrowni słonecznej teren zieleni naturalnej teren lasu teren wód
maksymalna nadziemna intensywnosc zabudowy	1.2
maksymalny udzial powierzchni zabudowy	40%
maksymalna wysokosc zabudowy	60.0 m
minimalny udzial powierzchni biologicznie czynnej	30%
geometria	
plan	https://www.gov.pl/zagospodarowanieprzestrzenne/app

	/AktPlanowaniaPrzestrzennego/PL.ZIPPZP.11839/280106-POG/1POG
strefa planistyczna	PL.ZIPPZP.11839_280106-POG_1POG-78SR_20260618T072250
identifier	https://www.gov.pl/zagospodarowanieprzestrzenne/app/StrefaPlanistyczna/PL.ZIPPZP.11839/280106-POG/1POG-78SR/20260618T072250
przestrzen nazw	PL.ZIPPZP.11839/280106-POG
lokalny id	1POG-78SR
wersja id	20260618T072250
poczatek wersji obiektu	2026-06-18T07:22:50
nazwa	strefa produkcji rolniczej
oznaczenie	78SR
symbol	SR
obowiazuje od	2026-08-31
obowiazuje do	obecnie
status	w trakcie przyjmowania https://inspire.ec.europa.eu/codelist/ProcessStepGeneralValue/adoption
charakter ustalenia	ogólnie wiążące https://inspire.ec.europa.eu/codelist/RegulationNatureValue/generallyBinding
profil podstawowy	teren produkcji w gospodarstwach rolnych teren wielkotowarowej produkcji rolnej teren akwakultury i obsługi rybactwa teren komunikacji teren ogrodów działkowych teren infrastruktury technicznej
profil dodatkowy	teren rolnictwa z zakazem zabudowy teren zieleni naturalnej teren lasu teren wód
maksymalna nadziemna intensywnosc zabudowy	1.4
maksymalny udzial powierzchni zabudowy	60%
maksymalna wysokosc zabudowy	15.0 m
minimalny udzial powierzchni biologicznie czynnej	30%
geometria	

plan	https://www.gov.pl/zagospodarowanieprzestrzenne/app/AktPlanowaniaPrzestrzennego/PL.ZIPPZP.11839/280106-POG/1POG
strefa planistyczna	PL.ZIPPZP.11839_280106-POG_1POG-79SJ_20250904T101311
identifier	https://www.gov.pl/zagospodarowanieprzestrzenne/app/StrefaPlanistyczna/PL.ZIPPZP.11839/280106-POG/1POG-79SJ/20250904T101311
przestrzen nazw	PL.ZIPPZP.11839/280106-POG
lokalny id	1POG-79SJ
wersja id	20250904T101311
poczatek wersji obiektu	2025-09-04T10:13:11
nazwa	strefa wielofunkcyjna z zabudową mieszkaniową jednorodzinną
oznaczenie	79SJ
symbol	SJ
obowiazuje od	2026-08-31
obowiazuje do	obecnie
status	w trakcie przyjmowania https://inspire.ec.europa.eu/codelist/ProcessStepGeneralValue/adoption
charakter ustalenia	ogólnie wiążące https://inspire.ec.europa.eu/codelist/RegulationNatureValue/generallyBinding
profil podstawowy	teren zabudowy mieszkaniowej jednorodzinnej teren usług teren komunikacji teren zieleni urządzonej teren ogrodów działkowych teren infrastruktury technicznej
profil dodatkowy	teren zieleni naturalnej teren lasu teren wód
maksymalna nadziemna intensywnosc zabudowy	0.8
maksymalny udzial powierzchni zabudowy	30%
maksymalna wysokosc zabudowy	12.0 m
minimalny udzial powierzchni biologicznie czynnej	40%
geometria	

plan	https://www.gov.pl/zagospodarowanieprzestrzenne/app/AktPlanowaniaPrzestrzennego/PL.ZIPPZP.11839/280106-POG/1POG

strefa planistyczna	PL.ZIPPZP.11839_280106-POG_1POG-79SZ_20250904T090253
identifier	https://www.gov.pl/zagospodarowanieprzestrzenne/app/StrefaPlanistyczna/PL.ZIPPZP.11839/280106-POG/1POG-79SZ/20250904T090253
przestrzen nazw	PL.ZIPPZP.11839/280106-POG
lokalny id	1POG-79SZ
wersja id	20250904T090253
poczatek wersji obiektu	2025-09-04T09:02:53
nazwa	strefa wielofunkcyjna z zabudową zagrodową
oznaczenie	79SZ
symbol	SZ
obowiazuje od	2026-08-31
obowiazuje do	obecnie
status	w trakcie przyjmowania https://inspire.ec.europa.eu/codelist/ProcessStepGeneralValue/adoption
charakter ustalenia	ogólnie wiążące https://inspire.ec.europa.eu/codelist/RegulationNatureValue/generallyBinding
profil podstawowy	teren zabudowy zagrodowej teren produkcji w gospodarstwach rolnych teren akwakultury i obsługi rybactwa teren komunikacji teren zieleni urządzonej teren ogrodów działkowych teren infrastruktury technicznej
profil dodatkowy	teren usług teren zieleni naturalnej teren lasu teren wód
maksymalna nadziemna intensywnosc zabudowy	0.8
maksymalny udzial powierzchni zabudowy	30%
maksymalna wysokosc zabudowy	12.0 m

minimalny udzial powierzchni biologicznie czynnej	40%
geometria	
plan	https://www.gov.pl/zagospodarowanieprzestrzenne/app/AktPlanowaniaPrzestrzennego/PL.ZIPPZP.11839/280106-POG/1POG
strefa planistyczna	PL.ZIPPZP.11839_280106-POG_1POG-79SU_20260624T093159
identifier	https://www.gov.pl/zagospodarowanieprzestrzenne/app/StrefaPlanistyczna/PL.ZIPPZP.11839/280106-POG/1POG-79SU/20260624T093159
przestrzen nazw	PL.ZIPPZP.11839/280106-POG
lokalny id	1POG-79SU
wersja id	20260624T093159
poczatek wersji obiektu	2026-06-24T09:31:59
nazwa	strefa usługowa
oznaczenie	79SU
symbol	SU
obowiazuje od	2026-08-31
obowiazuje do	obecnie
status	w trakcie przyjmowania https://inspire.ec.europa.eu/codelist/ProcessStepGeneralValue/adoption
charakter ustalenia	ogólnie wiążące https://inspire.ec.europa.eu/codelist/RegulationNatureValue/generallyBinding
profil podstawowy	teren usług teren komunikacji teren zieleni urządzonej teren ogrodów działkowych teren infrastruktury technicznej
profil dodatkowy	teren składów i magazynów teren elektrowni słonecznej teren zieleni naturalnej teren lasu teren wód
maksymalna nadziemna intensywnosc zabudowy	1.2
maksymalny udzial powierzchni zabudowy	40%

maksymalna wysokosc zabudowy	12.0 m
minimalny udzial powierzchni biologicznie czynnej	30%
geometria	
plan	https://www.gov.pl/zagospodarowanieprzestrzenne/app/AktPlanowaniaPrzestrzennego/PL.ZIPPZP.11839/280106-POG/1POG
strefa planistyczna	PL.ZIPPZP.11839_280106-POG_1POG-79SR_20260612T101812
identifier	https://www.gov.pl/zagospodarowanieprzestrzenne/app/StrefaPlanistyczna/PL.ZIPPZP.11839/280106-POG/1POG-79SR/20260612T101812
przestrzen nazw	PL.ZIPPZP.11839/280106-POG
lokalny id	1POG-79SR
wersja id	20260612T101812
poczatek wersji obiektu	2026-06-12T10:18:12
nazwa	strefa produkcji rolniczej
oznaczenie	79SR
symbol	SR
obowiazuje od	2026-08-31
obowiazuje do	obecnie
status	w trakcie przyjmowania https://inspire.ec.europa.eu/codelist/ProcessStepGeneralValue/adoption
charakter ustalenia	ogólnie wiążące https://inspire.ec.europa.eu/codelist/RegulationNatureValue/generallyBinding
profil podstawowy	teren produkcji w gospodarstwach rolnych teren wielkotowarowej produkcji rolnej teren akwakultury i obsługi rybactwa teren komunikacji teren ogrodów działkowych teren infrastruktury technicznej
profil dodatkowy	teren rolnictwa z zakazem zabudowy teren zieleni naturalnej teren lasu teren wód
maksymalna nadziemna intensywnosc zabudowy	0.8
maksymalny udzial powierzchni	

zabudowy	60%
maksymalna wysokosc zabudowy	15.0 m
minimalny udzial powierzchni biologicznie czynnej	30%
geometria	
plan	https://www.gov.pl/zagospodarowanieprzestrzenne/app/AktPlanowaniaPrzestrzennego/PL.ZIPPZP.11839/280106-POG/1POG

strefa planistyczna	PL.ZIPPZP.11839_280106-POG_1POG-80SJ_20250904T102147
identifier	https://www.gov.pl/zagospodarowanieprzestrzenne/app/StrefaPlanistyczna/PL.ZIPPZP.11839/280106-POG/1POG-80SJ/20250904T102147
przestrzen nazw	PL.ZIPPZP.11839/280106-POG
lokalny id	1POG-80SJ
wersja id	20250904T102147
poczatek wersji obiektu	2025-09-04T10:21:47
nazwa	strefa wielofunkcyjna z zabudową mieszkaniową jednorodzinną
oznaczenie	80SJ
symbol	SJ
obowiazuje od	2026-08-31
obowiazuje do	obecnie
status	w trakcie przyjmowania https://inspire.ec.europa.eu/codelist/ProcessStepGeneralValue/adoption
charakter ustalenia	ogólnie wiążące https://inspire.ec.europa.eu/codelist/RegulationNatureValue/generallyBinding
profil podstawowy	teren zabudowy mieszkaniowej jednorodzinnej teren usług teren komunikacji teren zieleni urządzonej teren ogrodów działkowych teren infrastruktury technicznej
profil dodatkowy	teren zieleni naturalnej teren lasu teren wód
maksymalna nadziemna intensywnosc zabudowy	0.8

maksymalny udzial powierzchni zabudowy	30%
maksymalna wysokosc zabudowy	10.0 m
minimalny udzial powierzchni biologicznie czynnej	40%
geometria	
plan	https://www.gov.pl/zagospodarowanieprzestrzenne/app/AktPlanowaniaPrzestrzennego/PL.ZIPPZP.11839/280106-POG/1POG

strefa planistyczna	PL.ZIPPZP.11839_280106-POG_1POG-80SZ_20260624T071643
identifier	https://www.gov.pl/zagospodarowanieprzestrzenne/app/StrefaPlanistyczna/PL.ZIPPZP.11839/280106-POG/1POG-80SZ/20260624T071643
przestrzen nazw	PL.ZIPPZP.11839/280106-POG
lokalny id	1POG-80SZ
wersja id	20260624T071643
poczatek wersji obiektu	2026-06-24T07:16:43
nazwa	strefa wielofunkcyjna z zabudową zagrodową
oznaczenie	80SZ
symbol	SZ
obowiazuje od	2026-08-31
obowiazuje do	obecnie
status	w trakcie przyjmowania https://inspire.ec.europa.eu/codelist/ProcessStepGeneralValue/adoption
charakter ustalenia	ogólnie wiążące https://inspire.ec.europa.eu/codelist/RegulationNatureValue/generallyBinding
profil podstawowy	teren zabudowy zagrodowej teren produkcji w gospodarstwach rolnych teren akwakultury i obsługi rybactwa teren komunikacji teren zieleni urządzonej teren ogrodów działkowych teren infrastruktury technicznej
profil dodatkowy	teren usług teren zieleni naturalnej teren lasu teren wód

maksymalna nadziemna intensywnosc zabudowy	0.8
maksymalny udzial powierzchni zabudowy	30%
maksymalna wysokosc zabudowy	12.0 m
minimalny udzial powierzchni biologicznie czynnej	40%
geometria Nie można pobrać podglądu podkładu mapowego. Usługa WMTS jest teraz niedostępna.	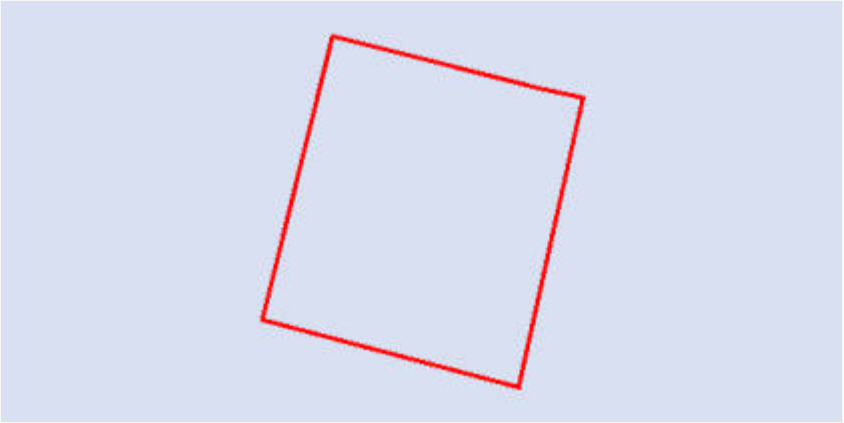
plan	https://www.gov.pl/zagospodarowanieprzestrzenne/app/AktPlanowaniaPrzestrzennego/PL.ZIPPZP.11839/280106-POG/1POG

strefa planistyczna	PL.ZIPPZP.11839_280106-POG_1POG-80SU_20260520T073215
identifier	https://www.gov.pl/zagospodarowanieprzestrzenne/app/StrefaPlanistyczna/PL.ZIPPZP.11839/280106-POG/1POG-80SU/20260520T073215
przestrzen nazw	PL.ZIPPZP.11839/280106-POG
lokalny id	1POG-80SU
wersja id	20260520T073215
poczatek wersji obiektu	2026-05-20T07:32:15
nazwa	strefa usługowa
oznaczenie	80SU
symbol	SU
obowiazuje od	2026-08-31
obowiazuje do	obecnie
status	w trakcie przyjmowania https://inspire.ec.europa.eu/codelist/ProcessStepGeneralValue/adoption
charakter ustalenia	ogólnie wiążące https://inspire.ec.europa.eu/codelist/RegulationNatureValue/generallyBinding
profil podstawowy	teren usług teren komunikacji teren zieleni urządzonej teren ogrodów działkowych teren infrastruktury technicznej
profil dodatkowy	teren składów i magazynów teren elektrowni słonecznej teren zieleni naturalnej

	teren lasu teren wód
maksymalna nadziemna intensywnosc zabudowy	1.2
maksymalny udzial powierzchni zabudowy	40%
maksymalna wysokosc zabudowy	12.0 m
minimalny udzial powierzchni biologicznie czynnej	30%
geometria	
plan	https://www.gov.pl/zagospodarowanieprzestrzenne/app/AktPlanowaniaPrzestrzennego/PL.ZIPPZP.11839/280106-POG/1POG

strefa planistyczna	PL.ZIPPZP.11839_280106-POG_1POG-80SR_20260617T071636
identifier	https://www.gov.pl/zagospodarowanieprzestrzenne/app/StrefaPlanistyczna/PL.ZIPPZP.11839/280106-POG/1POG-80SR/20260617T071636
przestrzen nazw	PL.ZIPPZP.11839/280106-POG
lokalny id	1POG-80SR
wersja id	20260617T071636
poczatek wersji obiektu	2026-06-17T07:16:36
nazwa	strefa produkcji rolniczej
oznaczenie	80SR
symbol	SR
obowiazuje od	2026-08-31
obowiazuje do	obecnie
status	w trakcie przyjmowania https://inspire.ec.europa.eu/codelist/ProcessStepGeneralValue/adoption
charakter ustalenia	ogólnie wiążące https://inspire.ec.europa.eu/codelist/RegulationNatureValue/generallyBinding
profil podstawowy	teren produkcji w gospodarstwach rolnych teren wielkotowarowej produkcji rolnej teren akwakultury i obsługi rybactwa teren komunikacji teren ogrodów działkowych teren infrastruktury technicznej

profil dodatkowy	teren rolnictwa z zakazem zabudowy teren zieleni naturalnej teren lasu teren wód
maksymalna nadziemna intensywnosc zabudowy	1.4
maksymalny udzial powierzchni zabudowy	60%
maksymalna wysokosc zabudowy	15.0 m
minimalny udzial powierzchni biologicznie czynnej	30%
geometria	
plan	https://www.gov.pl/zagospodarowanieprzestrzenne/app/AktPlanowaniaPrzestrzennego/PL.ZIPPZP.11839/280106-POG/1POG

strefa planistyczna	PL.ZIPPZP.11839_280106-POG_1POG-81SJ_20260629T055712
identifier	https://www.gov.pl/zagospodarowanieprzestrzenne/app/StrefaPlanistyczna/PL.ZIPPZP.11839/280106-POG/1POG-81SJ/20260629T055712
przestrzen nazw	PL.ZIPPZP.11839/280106-POG
lokalny id	1POG-81SJ
wersja id	20260629T055712
poczatek wersji obiektu	2026-06-29T05:57:12
nazwa	strefa wielofunkcyjna z zabudową mieszkaniową jednorodzinną
oznaczenie	81SJ
symbol	SJ
obowiazuje od	2026-08-31
obowiazuje do	obecnie
status	w trakcie przyjmowania https://inspire.ec.europa.eu/codelist/ProcessStepGeneralValue/adoption
charakter ustalenia	ogólnie wiążące https://inspire.ec.europa.eu/codelist/RegulationNatureValue/generallyBinding
profil podstawowy	teren zabudowy mieszkaniowej jednorodzinnej teren usług teren komunikacji teren zieleni urządzonej

	teren ogrodów działkowych teren infrastruktury technicznej
profil dodatkowy	teren zieleni naturalnej teren lasu teren wód
maksymalna nadziemna intensywnosc zabudowy	0.8
maksymalny udzial powierzchni zabudowy	30%
maksymalna wysokosc zabudowy	10.0 m
minimalny udzial powierzchni biologicznie czynnej	40%
geometria Nie można pobrać podglądu podkładu mapowego. Usługa WMTS jest teraz niedostępna.	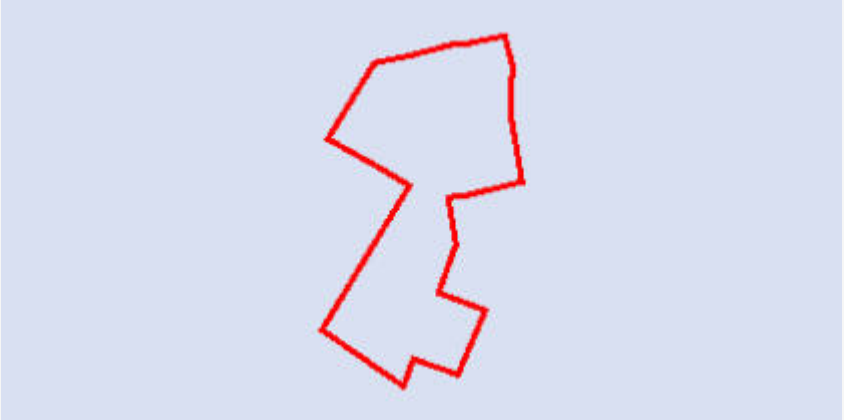
plan	https://www.gov.pl/zagospodarowanieprzestrzenne/app/AktPlanowaniaPrzestrzennego/PL.ZIPPZP.11839/280106-POG/1POG

strefa planistyczna	PL.ZIPPZP.11839_280106-POG_1POG-81SZ_20250904T100452
identifier	https://www.gov.pl/zagospodarowanieprzestrzenne/app/StrefaPlanistyczna/PL.ZIPPZP.11839/280106-POG/1POG-81SZ/20250904T100452
przestrzen nazw	PL.ZIPPZP.11839/280106-POG
lokalny id	1POG-81SZ
wersja id	20250904T100452
poczatek wersji obiektu	2025-09-04T10:04:52
nazwa	strefa wielofunkcyjna z zabudową zagrodową
oznaczenie	81SZ
symbol	SZ
obowiazuje od	2026-08-31
obowiazuje do	obecnie
status	w trakcie przyjmowania https://inspire.ec.europa.eu/codelist/ProcessStepGeneralValue/adoption
charakter ustalenia	ogólnie wiążące https://inspire.ec.europa.eu/codelist/RegulationNatureValue/generallyBinding
profil podstawowy	teren zabudowy zagrodowej teren produkcji w gospodarstwach rolnych teren akwakultury i obsługi rybactwa

	teren komunikacji teren zieleni urządzonej teren ogrodów działkowych teren infrastruktury technicznej
profil dodatkowy	teren usług teren zieleni naturalnej teren lasu teren wód
maksymalna nadziemna intensywnosc zabudowy	0.8
maksymalny udzial powierzchni zabudowy	30%
maksymalna wysokosc zabudowy	12.0 m
minimalny udzial powierzchni biologicznie czynnej	40%
geometria	
plan	https://www.gov.pl/zagospodarowanieprzestrzenne/app/AktPlanowaniaPrzestrzennego/PL.ZIPPZP.11839/280106-POG/1POG

strefa planistyczna	PL.ZIPPZP.11839_280106-POG_1POG-81SU_20260520T105827
identifier	https://www.gov.pl/zagospodarowanieprzestrzenne/app/StrefaPlanistyczna/PL.ZIPPZP.11839/280106-POG/1POG-81SU/20260520T105827
przestrzen nazw	PL.ZIPPZP.11839/280106-POG
lokalny id	1POG-81SU
wersja id	20260520T105827
poczatek wersji obiektu	2026-05-20T10:58:27
nazwa	strefa usługowa
oznaczenie	81SU
symbol	SU
obowiazuje od	2026-08-31
obowiazuje do	obecnie
status	w trakcie przyjmowania https://inspire.ec.europa.eu/codelist/ProcessStepGeneralValue/adoption
charakter ustalenia	ogólnie wiążące https://inspire.ec.europa.eu/codelist/RegulationNatureValue/generallyBinding

profil podstawowy	teren usług teren komunikacji teren zieleni urządzonej teren ogrodów działkowych teren infrastruktury technicznej
profil dodatkowy	teren składów i magazynów teren elektrowni słonecznej teren zieleni naturalnej teren lasu teren wód
maksymalna nadziemna intensywnosc zabudowy	1.2
maksymalny udzial powierzchni zabudowy	40%
maksymalna wysokosc zabudowy	12.0 m
minimalny udzial powierzchni biologicznie czynnej	30%
geometria Nie można pobrać podglądu podkładu mapowego. Usługa WMTS jest teraz niedostępna.	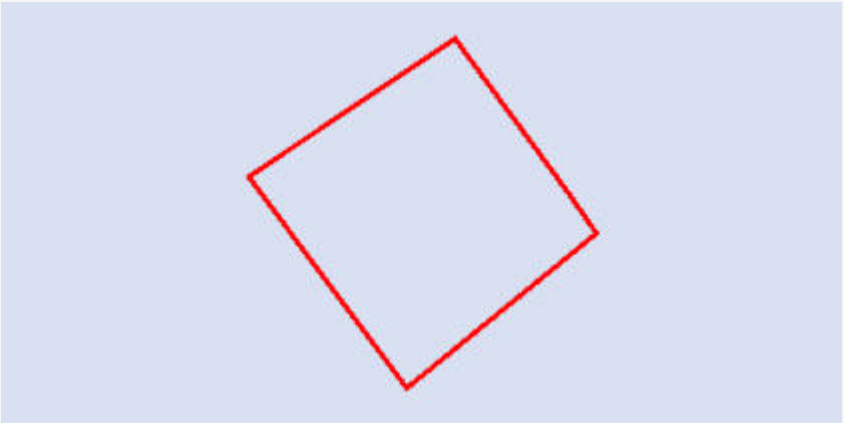
plan	https://www.gov.pl/zagospodarowanieprzestrzenne/app/AktPlanowaniaPrzestrzennego/PL.ZIPPZP.11839/280106-POG/1POG

strefa planistyczna	PL.ZIPPZP.11839_280106-POG_1POG-81SR_20260617T103915
identifier	https://www.gov.pl/zagospodarowanieprzestrzenne/app/StrefaPlanistyczna/PL.ZIPPZP.11839/280106-POG/1POG-81SR/20260617T103915
przestrzen nazw	PL.ZIPPZP.11839/280106-POG
lokalny id	1POG-81SR
wersja id	20260617T103915
poczatek wersji obiektu	2026-06-17T10:39:15
nazwa	strefa produkcji rolniczej
oznaczenie	81SR
symbol	SR
obowiazuje od	2026-08-31
obowiazuje do	obecnie
status	w trakcie przyjmowania https://inspire.ec.europa.eu/codelist/ProcessStepGeneralValue/adoption
charakter ustalenia	ogólnie wiążące https://inspire.ec.europa.eu/codelist/RegulationNatureValue

	/generallyBinding
profil podstawowy	teren produkcji w gospodarstwach rolnych teren wielkotowarowej produkcji rolnej teren akwakultury i obsługi rybactwa teren komunikacji teren ogrodów działkowych teren infrastruktury technicznej
profil dodatkowy	teren rolnictwa z zakazem zabudowy teren zieleni naturalnej teren lasu teren wód
maksymalna nadziemna intensywnosc zabudowy	1.4
maksymalny udzial powierzchni zabudowy	60%
maksymalna wysokosc zabudowy	15.0 m
minimalny udzial powierzchni biologicznie czynnej	30%
geometria	
plan	https://www.gov.pl/zagospodarowanieprzestrzenne/app/AktPlanowaniaPrzestrzennego/PL.ZIPPZP.11839/280106-POG/1POG

strefa planistyczna	PL.ZIPPZP.11839_280106-POG_1POG-82SJ_20250904T112953
identifier	https://www.gov.pl/zagospodarowanieprzestrzenne/app/StrefaPlanistyczna/PL.ZIPPZP.11839/280106-POG/1POG-82SJ/20250904T112953
przestrzen nazw	PL.ZIPPZP.11839/280106-POG
lokalny id	1POG-82SJ
wersja id	20250904T112953
poczatek wersji obiektu	2025-09-04T11:29:53
nazwa	strefa wielofunkcyjna z zabudową mieszkaniową jednorodzinną
oznaczenie	82SJ
symbol	SJ
obowiazuje od	2026-08-31
obowiazuje do	obecnie
status	w trakcie przyjmowania https://inspire.ec.europa.eu/codelist/ProcessStepGeneralValue/adoption

charakter ustalenia	ogólnie wiążące https://inspire.ec.europa.eu/codelist/RegulationNatureValue/generallyBinding
profil podstawowy	teren zabudowy mieszkaniowej jednorodzinnej teren usług teren komunikacji teren zieleni urządzonej teren ogrodów działkowych teren infrastruktury technicznej
profil dodatkowy	teren zieleni naturalnej teren lasu teren wód
maksymalna nadziemna intensywnosc zabudowy	0.8
maksymalny udzial powierzchni zabudowy	30%
maksymalna wysokosc zabudowy	10.0 m
minimalny udzial powierzchni biologicznie czynnej	40%
geometria	
plan	https://www.gov.pl/zagospodarowanieprzestrzenne/app/AktPlanowaniaPrzestrzennego/PL.ZIPPZP.11839/280106-POG/1POG

strefa planistyczna	PL.ZIPPZP.11839_280106-POG_1POG-82SZ_20250904T100401
identifier	https://www.gov.pl/zagospodarowanieprzestrzenne/app/StrefaPlanistyczna/PL.ZIPPZP.11839/280106-POG/1POG-82SZ/20250904T100401
przestrzen nazw	PL.ZIPPZP.11839/280106-POG
lokalny id	1POG-82SZ
wersja id	20250904T100401
poczatek wersji obiektu	2025-09-04T10:04:01
nazwa	strefa wielofunkcyjna z zabudową zagrodową
oznaczenie	82SZ
symbol	SZ
obowiazuje od	2026-08-31
obowiazuje do	obecnie
status	w trakcie przyjmowania https://inspire.ec.europa.eu/codelist/ProcessStepGeneralValue/adoption

charakter ustalenia	ogólnie wiążące https://inspire.ec.europa.eu/codelist/RegulationNatureValue/generallyBinding
profil podstawowy	teren zabudowy zagrodowej teren produkcji w gospodarstwach rolnych teren akwakultury i obsługi rybactwa teren komunikacji teren zieleni urządzonej teren ogrodów działkowych teren infrastruktury technicznej
profil dodatkowy	teren usług teren zieleni naturalnej teren lasu teren wód
maksymalna nadziemna intensywnosc zabudowy	0.8
maksymalny udzial powierzchni zabudowy	30%
maksymalna wysokosc zabudowy	12.0 m
minimalny udzial powierzchni biologicznie czynnej	40%
geometria	
plan	https://www.gov.pl/zagospodarowanieprzestrzenne/app/AktPlanowaniaPrzestrzennego/PL.ZIPPZP.11839/280106-POG/1POG

strefa planistyczna	PL.ZIPPZP.11839_280106-POG_1POG-82SU_20260615T062005
identifier	https://www.gov.pl/zagospodarowanieprzestrzenne/app/StrefaPlanistyczna/PL.ZIPPZP.11839/280106-POG/1POG-82SU/20260615T062005
przestrzen nazw	PL.ZIPPZP.11839/280106-POG
lokalny id	1POG-82SU
wersja id	20260615T062005
poczatek wersji obiektu	2026-06-15T06:20:05
nazwa	strefa usługowa
oznaczenie	82SU
symbol	SU
obowiazuje od	2026-08-31
obowiazuje do	obecnie

status	w trakcie przyjmowania https://inspire.ec.europa.eu/codelist/ProcessStepGeneralValue/adoption
charakter ustalenia	ogólnie wiążące https://inspire.ec.europa.eu/codelist/RegulationNatureValue/generallyBinding
profil podstawowy	teren usług teren komunikacji teren zieleni urządzonej teren ogrodów działkowych teren infrastruktury technicznej
profil dodatkowy	teren składów i magazynów teren elektrowni słonecznej teren zieleni naturalnej teren lasu teren wód
maksymalna nadziemna intensywnosc zabudowy	1.2
maksymalny udzial powierzchni zabudowy	40%
maksymalna wysokosc zabudowy	12.0 m
minimalny udzial powierzchni biologicznie czynnej	30%
geometria	
plan	https://www.gov.pl/zagospodarowanieprzestrzenne/app/AktPlanowaniaPrzestrzennego/PL.ZIPPZP.11839/280106-POG/1POG

strefa planistyczna	PL.ZIPPZP.11839_280106-POG_1POG-82SR_20260617T070718
identifier	https://www.gov.pl/zagospodarowanieprzestrzenne/app/StrefaPlanistyczna/PL.ZIPPZP.11839/280106-POG/1POG-82SR/20260617T070718
przestrzen nazw	PL.ZIPPZP.11839/280106-POG
lokalny id	1POG-82SR
wersja id	20260617T070718
poczatek wersji obiektu	2026-06-17T07:07:18
nazwa	strefa produkcji rolniczej
oznaczenie	82SR
symbol	SR
obowiazuje od	2026-08-31

obowiazuje do	obecnie
status	w trakcie przyjmowania https://inspire.ec.europa.eu/codelist/ProcessStepGeneralValue/adoption
charakter ustalenia	ogólnie wiążące https://inspire.ec.europa.eu/codelist/RegulationNatureValue/generallyBinding
profil podstawowy	teren produkcji w gospodarstwach rolnych teren wielkotowarowej produkcji rolnej teren akwakultury i obsługi rybactwa teren komunikacji teren ogrodów działkowych teren infrastruktury technicznej
profil dodatkowy	teren rolnictwa z zakazem zabudowy teren zieleni naturalnej teren lasu teren wód
maksymalna nadziemna intensywnosc zabudowy	1.4
maksymalny udzial powierzchni zabudowy	60%
maksymalna wysokosc zabudowy	15.0 m
minimalny udzial powierzchni biologicznie czynnej	30%
geometria	
plan	https://www.gov.pl/zagospodarowanieprzestrzenne/app/AktPlanowaniaPrzestrzennego/PL.ZIPPZP.11839/280106-POG/1POG

strefa planistyczna	PL.ZIPPZP.11839_280106-POG_1POG-83SJ_20250904T120247
identifier	https://www.gov.pl/zagospodarowanieprzestrzenne/app/StrefaPlanistyczna/PL.ZIPPZP.11839/280106-POG/1POG-83SJ/20250904T120247
przestrzen nazw	PL.ZIPPZP.11839/280106-POG
lokalny id	1POG-83SJ
wersja id	20250904T120247
poczatek wersji obiektu	2025-09-04T12:02:47
nazwa	strefa wielofunkcyjna z zabudową mieszkaniową jednorodzinną
oznaczenie	83SJ
symbol	SJ

obowiazuje od	2026-08-31
obowiazuje do	obecnie
status	w trakcie przyjmowania https://inspire.ec.europa.eu/codelist/ProcessStepGeneralValue/adoption
charakter ustalenia	ogólnie wiążące https://inspire.ec.europa.eu/codelist/RegulationNatureValue/generallyBinding
profil podstawowy	teren zabudowy mieszkaniowej jednorodzinnej teren usług teren komunikacji teren zieleni urządzonej teren ogrodów działkowych teren infrastruktury technicznej
profil dodatkowy	teren zieleni naturalnej teren lasu teren wód
maksymalna nadziemna intensywnosc zabudowy	0.8
maksymalny udzial powierzchni zabudowy	30%
maksymalna wysokosc zabudowy	10.0 m
minimalny udzial powierzchni biologicznie czynnej	40%
geometria	
plan	https://www.gov.pl/zagospodarowanieprzestrzenne/app/AktPlanowaniaPrzestrzennego/PL.ZIPPZP.11839/280106-POG/1POG

strefa planistyczna	PL.ZIPPZP.11839_280106-POG_1POG-83SZ_20250904T100601
identifier	https://www.gov.pl/zagospodarowanieprzestrzenne/app/StrefaPlanistyczna/PL.ZIPPZP.11839/280106-POG/1POG-83SZ/20250904T100601
przestrzen nazw	PL.ZIPPZP.11839/280106-POG
lokalny id	1POG-83SZ
wersja id	20250904T100601
poczatek wersji obiektu	2025-09-04T10:06:01
nazwa	strefa wielofunkcyjna z zabudową zagrodową
oznaczenie	83SZ
symbol	SZ

obowiazuje od	2026-08-31
obowiazuje do	obecnie
status	w trakcie przyjmowania https://inspire.ec.europa.eu/codelist/ProcessStepGeneralValue/adoption
charakter ustalenia	ogólnie wiążące https://inspire.ec.europa.eu/codelist/RegulationNatureValue/generallyBinding
profil podstawowy	teren zabudowy zagrodowej teren produkcji w gospodarstwach rolnych teren akwakultury i obsługi rybactwa teren komunikacji teren zieleni urządzonej teren ogrodów działkowych teren infrastruktury technicznej
profil dodatkowy	teren usług teren zieleni naturalnej teren lasu teren wód
maksymalna nadziemna intensywnosc zabudowy	0.8
maksymalny udzial powierzchni zabudowy	30%
maksymalna wysokosc zabudowy	12.0 m
minimalny udzial powierzchni biologicznie czynnej	40%
geometria	
plan	https://www.gov.pl/zagospodarowanieprzestrzenne/app/AktPlanowaniaPrzestrzennego/PL.ZIPPZP.11839/280106-POG/1POG

strefa planistyczna	PL.ZIPPZP.11839_280106-POG_1POG-83SU_20260520T083645
identifier	https://www.gov.pl/zagospodarowanieprzestrzenne/app/StrefaPlanistyczna/PL.ZIPPZP.11839/280106-POG/1POG-83SU/20260520T083645
przestrzen nazw	PL.ZIPPZP.11839/280106-POG
lokalny id	1POG-83SU
wersja id	20260520T083645
poczatek wersji obiektu	2026-05-20T08:36:45
nazwa	strefa usługowa

oznaczenie	83SU
symbol	SU
obowiazuje od	2026-08-31
obowiazuje do	obecnie
status	w trakcie przyjmowania https://inspire.ec.europa.eu/codelist/ProcessStepGeneralValue/adoption
charakter ustalenia	ogólnie wiążące https://inspire.ec.europa.eu/codelist/RegulationNatureValue/generallyBinding
profil podstawowy	teren usług teren komunikacji teren zieleni urządzonej teren ogrodów działkowych teren infrastruktury technicznej
profil dodatkowy	teren składów i magazynów teren elektrowni słonecznej teren zieleni naturalnej teren lasu teren wód
maksymalna nadziemna intensywnosc zabudowy	1.2
maksymalny udzial powierzchni zabudowy	40%
maksymalna wysokosc zabudowy	12.0 m
minimalny udzial powierzchni biologicznie czynnej	30%
geometria	
plan	https://www.gov.pl/zagospodarowanieprzestrzenne/app/AktPlanowaniaPrzestrzennego/PL.ZIPPZP.11839/280106-POG/1POG

strefa planistyczna	PL.ZIPPZP.11839_280106-POG_1POG-83SR_20260624T092938
identifier	https://www.gov.pl/zagospodarowanieprzestrzenne/app/StrefaPlanistyczna/PL.ZIPPZP.11839/280106-POG/1POG-83SR/20260624T092938
przestrzen nazw	PL.ZIPPZP.11839/280106-POG
lokalny id	1POG-83SR
wersja id	20260624T092938
poczatek wersji obiektu	2026-06-24T09:29:38

nazwa	strefa produkcji rolniczej
oznaczenie	83SR
symbol	SR
obowiazuje od	2026-08-31
obowiazuje do	obecnie
status	w trakcie przyjmowania https://inspire.ec.europa.eu/codelist/ProcessStepGeneralValue/adoption
charakter ustalenia	ogólnie wiążące https://inspire.ec.europa.eu/codelist/RegulationNatureValue/generallyBinding
profil podstawowy	teren produkcji w gospodarstwach rolnych teren wielkotowarowej produkcji rolnej teren akwakultury i obsługi rybactwa teren komunikacji teren ogrodów działkowych teren infrastruktury technicznej
profil dodatkowy	teren elektrowni słonecznej teren zieleni urządzonej teren zieleni naturalnej teren lasu teren wód
maksymalna nadziemna intensywnosc zabudowy	1.4
maksymalny udzial powierzchni zabudowy	60%
maksymalna wysokosc zabudowy	12.0 m
minimalny udzial powierzchni biologicznie czynnej	30%
geometria	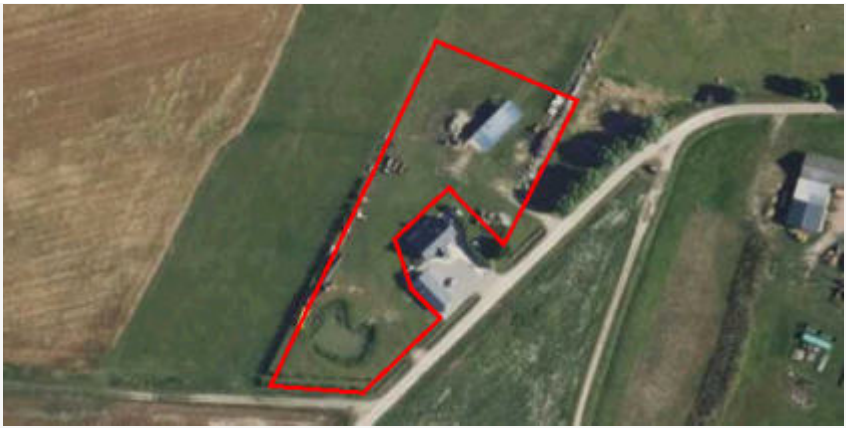
plan	https://www.gov.pl/zagospodarowanieprzestrzenne/app/AktPlanowaniaPrzestrzennego/PL.ZIPPZP.11839/280106-POG/1POG

strefa planistyczna	PL.ZIPPZP.11839_280106-POG_1POG-84SJ_20250904T120554
identifier	https://www.gov.pl/zagospodarowanieprzestrzenne/app/StrefaPlanistyczna/PL.ZIPPZP.11839/280106-POG/1POG-84SJ/20250904T120554
przestrzen nazw	PL.ZIPPZP.11839/280106-POG
lokalny id	1POG-84SJ

wersja id	20250904T120554
poczatek wersji obiektu	2025-09-04T12:05:54
nazwa	strefa wielofunkcyjna z zabudową mieszkaniową jednorodzinną
oznaczenie	84SJ
symbol	SJ
obowiazuje od	2026-08-31
obowiazuje do	obecnie
status	w trakcie przyjmowania https://inspire.ec.europa.eu/codelist/ProcessStepGeneralValue/adoption
charakter ustalenia	ogólnie wiążące https://inspire.ec.europa.eu/codelist/RegulationNatureValue/generallyBinding
profil podstawowy	teren zabudowy mieszkaniowej jednorodzinnej teren usług teren komunikacji teren zieleni urządzonej teren ogrodów działkowych teren infrastruktury technicznej
profil dodatkowy	teren zieleni naturalnej teren lasu teren wód
maksymalna nadziemna intensywnosc zabudowy	0.8
maksymalny udzial powierzchni zabudowy	30%
maksymalna wysokosc zabudowy	10.0 m
minimalny udzial powierzchni biologicznie czynnej	40%
geometria	
plan	https://www.gov.pl/zagospodarowanieprzestrzenne/app/AktPlanowaniaPrzestrzennego/PL.ZIPPZP.11839/280106-POG/1POG

strefa planistyczna	PL.ZIPPZP.11839_280106-POG_1POG-84SR_20260623T063735
identifier	https://www.gov.pl/zagospodarowanieprzestrzenne/app/StrefaPlanistyczna/PL.ZIPPZP.11839/280106-POG/1POG-84SR/20260623T063735
przestrzen nazw	PL.ZIPPZP.11839/280106-POG
lokalny id	1POG-84SR

wersja id	20260623T063735
poczatek wersji obiektu	2026-06-23T06:37:35
nazwa	strefa produkcji rolniczej
oznaczenie	84SR
symbol	SR
obowiazuje od	2026-08-31
obowiazuje do	obecnie
status	w trakcie przyjmowania https://inspire.ec.europa.eu/codelist/ProcessStepGeneralValue/adoption
charakter ustalenia	ogólnie wiążące https://inspire.ec.europa.eu/codelist/RegulationNatureValue/generallyBinding
profil podstawowy	teren produkcji w gospodarstwach rolnych teren wielkotowarowej produkcji rolnej teren akwakultury i obsługi rybactwa teren komunikacji teren ogrodów działkowych teren infrastruktury technicznej
profil dodatkowy	teren zieleni naturalnej teren lasu teren wód
maksymalna nadziemna intensywnosc zabudowy	1.4
maksymalny udzial powierzchni zabudowy	60%
maksymalna wysokosc zabudowy	15.0 m
minimalny udzial powierzchni biologicznie czynnej	30%
geometria	
plan	https://www.gov.pl/zagospodarowanieprzestrzenne/app/AktPlanowaniaPrzestrzennego/PL.ZIPPZP.11839/280106-POG/1POG

strefa planistyczna	PL.ZIPPZP.11839_280106-POG_1POG-84SZ_20250904T100844
identifier	https://www.gov.pl/zagospodarowanieprzestrzenne/app/StrefaPlanistyczna/PL.ZIPPZP.11839/280106-POG/1POG-84SZ/20250904T100844
przestrzen nazw	PL.ZIPPZP.11839/280106-POG

lokalny id	1POG-84SZ
wersja id	20250904T100844
poczatek wersji obiektu	2025-09-04T10:08:44
nazwa	strefa wielofunkcyjna z zabudową zagrodową
oznaczenie	84SZ
symbol	SZ
obowiazuje od	2026-08-31
obowiazuje do	obecnie
status	w trakcie przyjmowania https://inspire.ec.europa.eu/codelist/ProcessStepGeneralValue/adoption
charakter ustalenia	ogólnie wiążące https://inspire.ec.europa.eu/codelist/RegulationNatureValue/generallyBinding
profil podstawowy	teren zabudowy zagrodowej teren produkcji w gospodarstwach rolnych teren akwakultury i obsługi rybactwa teren komunikacji teren zieleni urządzonej teren ogrodów działkowych teren infrastruktury technicznej
profil dodatkowy	teren usług teren zieleni naturalnej teren lasu teren wód
maksymalna nadziemna intensywnosc zabudowy	0.8
maksymalny udzial powierzchni zabudowy	30%
maksymalna wysokosc zabudowy	12.0 m
minimalny udzial powierzchni biologicznie czynnej	40%
geometria	
plan	https://www.gov.pl/zagospodarowanieprzestrzenne/app/AktPlanowaniaPrzestrzennego/PL.ZIPPZP.11839/280106-POG/1POG

strefa planistyczna	PL.ZIPPZP.11839_280106-POG_1POG-84SU_20260520T075014
identifier	https://www.gov.pl/zagospodarowanieprzestrzenne/app/StrefaPlanistyczna/PL.ZIPPZP.11839/280106-POG/1POG-84SU

	/20260520T075014
przestrzen nazw	PL.ZIPPZP.11839/280106-POG
lokalny id	1POG-84SU
wersja id	20260520T075014
poczatek wersji obiektu	2026-05-20T07:50:14
nazwa	strefa usługowa
oznaczenie	84SU
symbol	SU
obowiazuje od	2026-08-31
obowiazuje do	obecnie
status	w trakcie przyjmowania https://inspire.ec.europa.eu/codelist/ProcessStepGeneralValue/adoption
charakter ustalenia	ogólnie wiążące https://inspire.ec.europa.eu/codelist/RegulationNatureValue/generallyBinding
profil podstawowy	teren usług teren komunikacji teren zieleni urządzonej teren ogrodów działkowych teren infrastruktury technicznej
profil dodatkowy	teren składów i magazynów teren elektrowni słonecznej teren zieleni naturalnej teren lasu teren wód
maksymalna nadziemna intensywnosc zabudowy	1.2
maksymalny udzial powierzchni zabudowy	40%
maksymalna wysokosc zabudowy	12.0 m
minimalny udzial powierzchni biologicznie czynnej	30%
geometria	
plan	https://www.gov.pl/zagospodarowanieprzestrzenne/app/AktPlanowaniaPrzestrzennego/PL.ZIPPZP.11839/280106-POG/1POG

strefa planistyczna	PL.ZIPPZP.11839_280106-POG_1POG-85SJ_20250904T121629

identifier	https://www.gov.pl/zagospodarowanieprzestrzenne/app/StrefaPlanistyczna/PL.ZIPPZP.11839/280106-POG/1POG-85SJ/20250904T121629
przestrzen nazw	PL.ZIPPZP.11839/280106-POG
lokalny id	1POG-85SJ
wersja id	20250904T121629
poczatek wersji obiektu	2025-09-04T12:16:29
nazwa	strefa wielofunkcyjna z zabudową mieszkaniową jednorodzinną
oznaczenie	85SJ
symbol	SJ
obowiazuje od	2026-08-31
obowiazuje do	obecnie
status	w trakcie przyjmowania https://inspire.ec.europa.eu/codelist/ProcessStepGeneralValue/adoption
charakter ustalenia	ogólnie wiążące https://inspire.ec.europa.eu/codelist/RegulationNatureValue/generallyBinding
profil podstawowy	teren zabudowy mieszkaniowej jednorodzinnej teren usług teren komunikacji teren zieleni urządzonej teren ogrodów działkowych teren infrastruktury technicznej
profil dodatkowy	teren zieleni naturalnej teren lasu teren wód
maksymalna nadziemna intensywnosc zabudowy	0.8
maksymalny udzial powierzchni zabudowy	30%
maksymalna wysokosc zabudowy	10.0 m
minimalny udzial powierzchni biologicznie czynnej	40%
geometria	
plan	https://www.gov.pl/zagospodarowanieprzestrzenne/app/AktPlanowaniaPrzestrzennego/PL.ZIPPZP.11839/280106-POG/1POG

strefa planistyczna	PL.ZIPPZP.11839_280106-POG_1POG-85SR_20260624T070028

identifier	https://www.gov.pl/zagospodarowanieprzestrzenne/app/StrefaPlanistyczna/PL.ZIPPZP.11839/280106-POG/1POG-85SR/20260624T070028
przestrzen nazw	PL.ZIPPZP.11839/280106-POG
lokalny id	1POG-85SR
wersja id	20260624T070028
poczatek wersji obiektu	2026-06-24T07:00:28
nazwa	strefa produkcji rolniczej
oznaczenie	85SR
symbol	SR
obowiazuje od	2026-08-31
obowiazuje do	obecnie
status	w trakcie przyjmowania https://inspire.ec.europa.eu/codelist/ProcessStepGeneralValue/adoption
charakter ustalenia	ogólnie wiążące https://inspire.ec.europa.eu/codelist/RegulationNatureValue/generallyBinding
profil podstawowy	teren produkcji w gospodarstwach rolnych teren wielkotowarowej produkcji rolnej teren akwakultury i obsługi rybactwa teren komunikacji teren ogrodów działkowych teren infrastruktury technicznej
profil dodatkowy	teren zieleni naturalnej teren lasu teren wód
maksymalna nadziemna intensywnosc zabudowy	1.4
maksymalny udzial powierzchni zabudowy	60%
maksymalna wysokosc zabudowy	15.0 m
minimalny udzial powierzchni biologicznie czynnej	30%
geometria	
plan	https://www.gov.pl/zagospodarowanieprzestrzenne/app/AktPlanowaniaPrzestrzennego/PL.ZIPPZP.11839/280106-POG/1POG

strefa planistyczna	PL.ZIPPZP.11839_280106-POG_1POG-85SZ_20250904T101034
identifier	https://www.gov.pl/zagospodarowanieprzestrzenne/app/StrefaPlanistyczna/PL.ZIPPZP.11839/280106-POG/1POG-85SZ/20250904T101034
przestrzen nazw	PL.ZIPPZP.11839/280106-POG
lokalny id	1POG-85SZ
wersja id	20250904T101034
poczatek wersji obiektu	2025-09-04T10:10:34
nazwa	strefa wielofunkcyjna z zabudową zagrodową
oznaczenie	85SZ
symbol	SZ
obowiazuje od	2026-08-31
obowiazuje do	obecnie
status	w trakcie przyjmowania https://inspire.ec.europa.eu/codelist/ProcessStepGeneralValue/adoption
charakter ustalenia	ogólnie wiążące https://inspire.ec.europa.eu/codelist/RegulationNatureValue/generallyBinding
profil podstawowy	teren zabudowy zagrodowej teren produkcji w gospodarstwach rolnych teren akwakultury i obsługi rybactwa teren komunikacji teren zieleni urządzonej teren ogrodów działkowych teren infrastruktury technicznej
profil dodatkowy	teren usług teren zieleni naturalnej teren lasu teren wód
maksymalna nadziemna intensywnosc zabudowy	0.8
maksymalny udzial powierzchni zabudowy	30%
maksymalna wysokosc zabudowy	12.0 m
minimalny udzial powierzchni biologicznie czynnej	40%
geometria	

plan	https://www.gov.pl/zagospodarowanieprzestrzenne/app/AktPlanowaniaPrzestrzennego/PL.ZIPPZP.11839/280106-POG/1POG
strefa planistyczna	PL.ZIPPZP.11839_280106-POG_1POG-85SU_20260520T081832
identifier	https://www.gov.pl/zagospodarowanieprzestrzenne/app/StrefaPlanistyczna/PL.ZIPPZP.11839/280106-POG/1POG-85SU/20260520T081832
przestrzen nazw	PL.ZIPPZP.11839/280106-POG
lokalny id	1POG-85SU
wersja id	20260520T081832
poczatek wersji obiektu	2026-05-20T08:18:32
nazwa	strefa usługowa
oznaczenie	85SU
symbol	SU
obowiazuje od	2026-08-31
obowiazuje do	obecnie
status	w trakcie przyjmowania https://inspire.ec.europa.eu/codelist/ProcessStepGeneralValue/adoption
charakter ustalenia	ogólnie wiążące https://inspire.ec.europa.eu/codelist/RegulationNatureValue/generallyBinding
profil podstawowy	teren usług teren komunikacji teren zieleni urządzonej teren ogrodów działkowych teren infrastruktury technicznej
profil dodatkowy	teren składów i magazynów teren elektrowni słonecznej teren zieleni naturalnej teren lasu teren wód
maksymalna nadziemna intensywnosc zabudowy	1.4
maksymalny udzial powierzchni zabudowy	60%
maksymalna wysokosc zabudowy	15.0 m
minimalny udzial powierzchni biologicznie czynnej	30%
geometria	

plan	https://www.gov.pl/zagospodarowanieprzestrzenne/app/AktPlanowaniaPrzestrzennego/PL.ZIPPZP.11839/280106-POG/1POG
strefa planistyczna	PL.ZIPPZP.11839_280106-POG_1POG-86SJ_20260413T145152
identifier	https://www.gov.pl/zagospodarowanieprzestrzenne/app/StrefaPlanistyczna/PL.ZIPPZP.11839/280106-POG/1POG-86SJ/20260413T145152
przestrzen nazw	PL.ZIPPZP.11839/280106-POG
lokalny id	1POG-86SJ
wersja id	20260413T145152
poczatek wersji obiektu	2026-04-13T14:51:52
nazwa	strefa wielofunkcyjna z zabudową mieszkaniową jednorodzinną
oznaczenie	86SJ
symbol	SJ
obowiazuje od	2026-08-31
obowiazuje do	obecnie
status	w trakcie przyjmowania https://inspire.ec.europa.eu/codelist/ProcessStepGeneralValue/adoption
charakter ustalenia	ogólnie wiążące https://inspire.ec.europa.eu/codelist/RegulationNatureValue/generallyBinding
profil podstawowy	teren zabudowy mieszkaniowej jednorodzinnej teren usług teren komunikacji teren zieleni urządzonej teren ogrodów działkowych teren infrastruktury technicznej
profil dodatkowy	teren zieleni naturalnej teren lasu teren wód
maksymalna nadziemna intensywnosc zabudowy	0.8
maksymalny udzial powierzchni zabudowy	30%
maksymalna wysokosc zabudowy	10.0 m
minimalny udzial powierzchni biologicznie czynnej	40%

geometria	
plan	https://www.gov.pl/zagospodarowanieprzestrzenne/app/AktPlanowaniaPrzestrzennego/PL.ZIPPZP.11839/280106-POG/1POG
strefa planistyczna	PL.ZIPPZP.11839_280106-POG_1POG-86SR_20260624T071701
identifier	https://www.gov.pl/zagospodarowanieprzestrzenne/app/StrefaPlanistyczna/PL.ZIPPZP.11839/280106-POG/1POG-86SR/20260624T071701
przestrzen nazw	PL.ZIPPZP.11839/280106-POG
lokalny id	1POG-86SR
wersja id	20260624T071701
poczatek wersji obiektu	2026-06-24T07:17:01
nazwa	strefa produkcji rolniczej
oznaczenie	86SR
symbol	SR
obowiazuje od	2026-08-31
obowiazuje do	obecnie
status	w trakcie przyjmowania https://inspire.ec.europa.eu/codelist/ProcessStepGeneralValue/adoption
charakter ustalenia	ogólnie wiążące https://inspire.ec.europa.eu/codelist/RegulationNatureValue/generallyBinding
profil podstawowy	teren produkcji w gospodarstwach rolnych teren wielkotowarowej produkcji rolnej teren akwakultury i obsługi rybactwa teren komunikacji teren ogrodów działkowych teren infrastruktury technicznej
profil dodatkowy	teren zieleni naturalnej teren lasu teren wód
maksymalna nadziemna intensywnosc zabudowy	1.4
maksymalny udzial powierzchni zabudowy	60%
maksymalna wysokosc zabudowy	15.0 m
minimalny udzial powierzchni	

biologicznie czynnej	30%
geometria	
plan	https://www.gov.pl/zagospodarowanieprzestrzenne/app/AktPlanowaniaPrzestrzennego/PL.ZIPPZP.11839/280106-POG/1POG
strefa planistyczna	PL.ZIPPZP.11839_280106-POG_1POG-86SZ_20250904T101010
identifier	https://www.gov.pl/zagospodarowanieprzestrzenne/app/StrefaPlanistyczna/PL.ZIPPZP.11839/280106-POG/1POG-86SZ/20250904T101010
przestrzen nazw	PL.ZIPPZP.11839/280106-POG
lokalny id	1POG-86SZ
wersja id	20250904T101010
poczatek wersji obiektu	2025-09-04T10:10:10
nazwa	strefa wielofunkcyjna z zabudową zagrodową
oznaczenie	86SZ
symbol	SZ
obowiazuje od	2026-08-31
obowiazuje do	obecnie
status	w trakcie przyjmowania https://inspire.ec.europa.eu/codelist/ProcessStepGeneralValue/adoption
charakter ustalenia	ogólnie wiążące https://inspire.ec.europa.eu/codelist/RegulationNatureValue/generallyBinding
profil podstawowy	teren zabudowy zagrodowej teren produkcji w gospodarstwach rolnych teren akwakultury i obsługi rybactwa teren komunikacji teren zieleni urządzonej teren ogrodów działkowych teren infrastruktury technicznej
profil dodatkowy	teren usług teren zieleni naturalnej teren lasu teren wód
maksymalna nadziemna intensywnosc zabudowy	0.8
maksymalny udzial powierzchni zabudowy	30%

maksymalna wysokosc zabudowy	12.0 m
minimalny udzial powierzchni biologicznie czynnej	40%
geometria	
plan	https://www.gov.pl/zagospodarowanieprzestrzenne/app/AktPlanowaniaPrzestrzennego/PL.ZIPPZP.11839/280106-POG/1POG
strefa planistyczna	PL.ZIPPZP.11839_280106-POG_1POG-86SU_20260520T074017
identifier	https://www.gov.pl/zagospodarowanieprzestrzenne/app/StrefaPlanistyczna/PL.ZIPPZP.11839/280106-POG/1POG-86SU/20260520T074017
przestrzen nazw	PL.ZIPPZP.11839/280106-POG
lokalny id	1POG-86SU
wersja id	20260520T074017
poczatek wersji obiektu	2026-05-20T07:40:17
nazwa	strefa usługowa
oznaczenie	86SU
symbol	SU
obowiazuje od	2026-08-31
obowiazuje do	obecnie
status	w trakcie przyjmowania https://inspire.ec.europa.eu/codelist/ProcessStepGeneralValue/adoption
charakter ustalenia	ogólnie wiążące https://inspire.ec.europa.eu/codelist/RegulationNatureValue/generallyBinding
profil podstawowy	teren usług teren komunikacji teren zieleni urządzonej teren ogrodów działkowych teren infrastruktury technicznej
profil dodatkowy	teren składów i magazynów teren elektrowni słonecznej teren zieleni naturalnej teren lasu teren wód
maksymalna nadziemna intensywnosc zabudowy	1.2
maksymalny udzial powierzchni	

zabudowy	40%
maksymalna wysokosc zabudowy	12.0 m
minimalny udzial powierzchni biologicznie czynnej	30%
geometria	
plan	https://www.gov.pl/zagospodarowanieprzestrzenne/app/AktPlanowaniaPrzestrzennego/PL.ZIPPZP.11839/280106-POG/1POG

strefa planistyczna	PL.ZIPPZP.11839_280106-POG_1POG-87SJ_20260615T062305
identifier	https://www.gov.pl/zagospodarowanieprzestrzenne/app/StrefaPlanistyczna/PL.ZIPPZP.11839/280106-POG/1POG-87SJ/20260615T062305
przestrzen nazw	PL.ZIPPZP.11839/280106-POG
lokalny id	1POG-87SJ
wersja id	20260615T062305
poczatek wersji obiektu	2026-06-15T06:23:05
nazwa	strefa wielofunkcyjna z zabudową mieszkaniową jednorodzinną
oznaczenie	87SJ
symbol	SJ
obowiazuje od	2026-08-31
obowiazuje do	obecnie
status	w trakcie przyjmowania https://inspire.ec.europa.eu/codelist/ProcessStepGeneralValue/adoption
charakter ustalenia	ogólnie wiążące https://inspire.ec.europa.eu/codelist/RegulationNatureValue/generallyBinding
profil podstawowy	teren zabudowy mieszkaniowej jednorodzinnej teren usług teren komunikacji teren zieleni urządzonej teren ogrodów działkowych teren infrastruktury technicznej
profil dodatkowy	teren zieleni naturalnej teren lasu teren wód
maksymalna nadziemna intensywnosc zabudowy	0.8

maksymalny udzial powierzchni zabudowy	30%
maksymalna wysokosc zabudowy	10.0 m
minimalny udzial powierzchni biologicznie czynnej	40%
geometria	
plan	https://www.gov.pl/zagospodarowanieprzestrzenne/app/AktPlanowaniaPrzestrzennego/PL.ZIPPZP.11839/280106-POG/1POG

strefa planistyczna	PL.ZIPPZP.11839_280106-POG_1POG-87SZ_20250904T101158
identifier	https://www.gov.pl/zagospodarowanieprzestrzenne/app/StrefaPlanistyczna/PL.ZIPPZP.11839/280106-POG/1POG-87SZ/20250904T101158
przestrzen nazw	PL.ZIPPZP.11839/280106-POG
lokalny id	1POG-87SZ
wersja id	20250904T101158
poczatek wersji obiektu	2025-09-04T10:11:58
nazwa	strefa wielofunkcyjna z zabudową zagrodową
oznaczenie	87SZ
symbol	SZ
obowiazuje od	2026-08-31
obowiazuje do	obecnie
status	w trakcie przyjmowania https://inspire.ec.europa.eu/codelist/ProcessStepGeneralValue/adoption
charakter ustalenia	ogólnie wiążące https://inspire.ec.europa.eu/codelist/RegulationNatureValue/generallyBinding
profil podstawowy	teren zabudowy zagrodowej teren produkcji w gospodarstwach rolnych teren akwakultury i obsługi rybactwa teren komunikacji teren zieleni urządzonej teren ogrodów działkowych teren infrastruktury technicznej
profil dodatkowy	teren usług teren zieleni naturalnej teren lasu teren wód

maksymalna nadziemna intensywnosc zabudowy	0.8
maksymalny udzial powierzchni zabudowy	30%
maksymalna wysokosc zabudowy	12.0 m
minimalny udzial powierzchni biologicznie czynnej	40%
geometria	
plan	https://www.gov.pl/zagospodarowanieprzestrzenne/app/AktPlanowaniaPrzestrzennego/PL.ZIPPZP.11839/280106-POG/1POG

strefa planistyczna	PL.ZIPPZP.11839_280106-POG_1POG-87SU_20260520T074041
identifier	https://www.gov.pl/zagospodarowanieprzestrzenne/app/StrefaPlanistyczna/PL.ZIPPZP.11839/280106-POG/1POG-87SU/20260520T074041
przestrzen nazw	PL.ZIPPZP.11839/280106-POG
lokalny id	1POG-87SU
wersja id	20260520T074041
poczatek wersji obiektu	2026-05-20T07:40:41
nazwa	strefa usługowa
oznaczenie	87SU
symbol	SU
obowiazuje od	2026-08-31
obowiazuje do	obecnie
status	w trakcie przyjmowania https://inspire.ec.europa.eu/codelist/ProcessStepGeneralValue/adoption
charakter ustalenia	ogólnie wiążące https://inspire.ec.europa.eu/codelist/RegulationNatureValue/generallyBinding
profil podstawowy	teren usług teren komunikacji teren zieleni urządzonej teren ogrodów działkowych teren infrastruktury technicznej
profil dodatkowy	teren składów i magazynów teren elektrowni słonecznej teren zieleni naturalnej

	teren lasu teren wód
maksymalna nadziemna intensywnosc zabudowy	1.2
maksymalny udzial powierzchni zabudowy	40%
maksymalna wysokosc zabudowy	12.0 m
minimalny udzial powierzchni biologicznie czynnej	30%
geometria	
plan	https://www.gov.pl/zagospodarowanieprzestrzenne/app/AktPlanowaniaPrzestrzennego/PL.ZIPPZP.11839/280106-POG/1POG

strefa planistyczna	PL.ZIPPZP.11839_280106-POG_1POG-88SJ_20251015T122538
identifier	https://www.gov.pl/zagospodarowanieprzestrzenne/app/StrefaPlanistyczna/PL.ZIPPZP.11839/280106-POG/1POG-88SJ/20251015T122538
przestrzen nazw	PL.ZIPPZP.11839/280106-POG
lokalny id	1POG-88SJ
wersja id	20251015T122538
poczatek wersji obiektu	2025-10-15T12:25:38
nazwa	strefa wielofunkcyjna z zabudową mieszkaniową jednorodzinną
oznaczenie	88SJ
symbol	SJ
obowiazuje od	2026-08-31
obowiazuje do	obecnie
status	w trakcie przyjmowania https://inspire.ec.europa.eu/codelist/ProcessStepGeneralValue/adoption
charakter ustalenia	ogólnie wiążące https://inspire.ec.europa.eu/codelist/RegulationNatureValue/generallyBinding
profil podstawowy	teren zabudowy mieszkaniowej jednorodzinnej teren usług teren komunikacji teren zieleni urządzonej teren ogrodów działkowych teren infrastruktury technicznej

profil dodatkowy	teren zieleni naturalnej teren lasu teren wód
maksymalna nadziemna intensywnosc zabudowy	0.8
maksymalny udzial powierzchni zabudowy	30%
maksymalna wysokosc zabudowy	10.0 m
minimalny udzial powierzchni biologicznie czynnej	40%
geometria	
plan	https://www.gov.pl/zagospodarowanieprzestrzenne/app/AktPlanowaniaPrzestrzennego/PL.ZIPPZP.11839/280106-POG/1POG

strefa planistyczna	PL.ZIPPZP.11839_280106-POG_1POG-88SZ_20250904T101348
identifier	https://www.gov.pl/zagospodarowanieprzestrzenne/app/StrefaPlanistyczna/PL.ZIPPZP.11839/280106-POG/1POG-88SZ/20250904T101348
przestrzen nazw	PL.ZIPPZP.11839/280106-POG
lokalny id	1POG-88SZ
wersja id	20250904T101348
poczatek wersji obiektu	2025-09-04T10:13:48
nazwa	strefa wielofunkcyjna z zabudową zagrodową
oznaczenie	88SZ
symbol	SZ
obowiazuje od	2026-08-31
obowiazuje do	obecnie
status	w trakcie przyjmowania https://inspire.ec.europa.eu/codelist/ProcessStepGeneralValue/adoption
charakter ustalenia	ogólnie wiążące https://inspire.ec.europa.eu/codelist/RegulationNatureValue/generallyBinding
profil podstawowy	teren zabudowy zagrodowej teren produkcji w gospodarstwach rolnych teren akwakultury i obsługi rybactwa teren komunikacji teren zieleni urządzonej

	teren ogrodów działkowych teren infrastruktury technicznej
profil dodatkowy	teren usług teren zieleni naturalnej teren lasu teren wód
maksymalna nadziemna intensywnosc zabudowy	0.8
maksymalny udzial powierzchni zabudowy	30%
maksymalna wysokosc zabudowy	12.0 m
minimalny udzial powierzchni biologicznie czynnej	40%
geometria	
plan	https://www.gov.pl/zagospodarowanieprzestrzenne/app/AktPlanowaniaPrzestrzennego/PL.ZIPPZP.11839/280106-POG/1POG

strefa planistyczna	PL.ZIPPZP.11839_280106-POG_1POG-88SU_20260520T073832
identifier	https://www.gov.pl/zagospodarowanieprzestrzenne/app/StrefaPlanistyczna/PL.ZIPPZP.11839/280106-POG/1POG-88SU/20260520T073832
przestrzen nazw	PL.ZIPPZP.11839/280106-POG
lokalny id	1POG-88SU
wersja id	20260520T073832
poczatek wersji obiektu	2026-05-20T07:38:32
nazwa	strefa usługowa
oznaczenie	88SU
symbol	SU
obowiazuje od	2026-08-31
obowiazuje do	obecnie
status	w trakcie przyjmowania https://inspire.ec.europa.eu/codelist/ProcessStepGeneralValue/adoption
charakter ustalenia	ogólnie wiążące https://inspire.ec.europa.eu/codelist/RegulationNatureValue/generallyBinding
profil podstawowy	teren usług teren komunikacji

	teren zieleni urządzonej teren ogrodów działkowych teren infrastruktury technicznej
profil dodatkowy	teren składów i magazynów teren elektrowni słonecznej teren zieleni naturalnej teren lasu teren wód
maksymalna nadziemna intensywnosc zabudowy	1.2
maksymalny udzial powierzchni zabudowy	40%
maksymalna wysokosc zabudowy	12.0 m
minimalny udzial powierzchni biologicznie czynnej	30%
geometria	
plan	https://www.gov.pl/zagospodarowanieprzestrzenne/app/AktPlanowaniaPrzestrzennego/PL.ZIPPZP.11839/280106-POG/1POG

strefa planistyczna	PL.ZIPPZP.11839_280106-POG_1POG-89SJ_20251014T103724
identifier	https://www.gov.pl/zagospodarowanieprzestrzenne/app/StrefaPlanistyczna/PL.ZIPPZP.11839/280106-POG/1POG-89SJ/20251014T103724
przestrzen nazw	PL.ZIPPZP.11839/280106-POG
lokalny id	1POG-89SJ
wersja id	20251014T103724
poczatek wersji obiektu	2025-10-14T10:37:24
nazwa	strefa wielofunkcyjna z zabudową mieszkaniową jednorodzinną
oznaczenie	89SJ
symbol	SJ
obowiazuje od	2026-08-31
obowiazuje do	obecnie
status	w trakcie przyjmowania https://inspire.ec.europa.eu/codelist/ProcessStepGeneralValue/adoption
charakter ustalenia	ogólnie wiążące https://inspire.ec.europa.eu/codelist/RegulationNatureValue/generallyBinding

profil podstawowy	teren zabudowy mieszkaniowej jednorodzinnej teren usług teren komunikacji teren zieleni urządzonej teren ogrodów działkowych teren infrastruktury technicznej
profil dodatkowy	teren zieleni naturalnej teren lasu teren wód
maksymalna nadziemna intensywnosc zabudowy	0.8
maksymalny udzial powierzchni zabudowy	30%
maksymalna wysokosc zabudowy	10.0 m
minimalny udzial powierzchni biologicznie czynnej	40%
geometria	
plan	https://www.gov.pl/zagospodarowanieprzestrzenne/app/AktPlanowaniaPrzestrzennego/PL.ZIPPZP.11839/280106-POG/1POG

strefa planistyczna	PL.ZIPPZP.11839_280106-POG_1POG-89SZ_20250904T102626
identifier	https://www.gov.pl/zagospodarowanieprzestrzenne/app/StrefaPlanistyczna/PL.ZIPPZP.11839/280106-POG/1POG-89SZ/20250904T102626
przestrzen nazw	PL.ZIPPZP.11839/280106-POG
lokalny id	1POG-89SZ
wersja id	20250904T102626
poczatek wersji obiektu	2025-09-04T10:26:26
nazwa	strefa wielofunkcyjna z zabudową zagrodową
oznaczenie	89SZ
symbol	SZ
obowiazuje od	2026-08-31
obowiazuje do	obecnie
status	w trakcie przyjmowania https://inspire.ec.europa.eu/codelist/ProcessStepGeneralValue/adoption
charakter ustalenia	ogólnie wiążące https://inspire.ec.europa.eu/codelist/RegulationNatureValue/generallyBinding

profil podstawowy	teren zabudowy zagrodowej teren produkcji w gospodarstwach rolnych teren akwakultury i obsługi rybactwa teren komunikacji teren zieleni urządzonej teren ogrodów działkowych teren infrastruktury technicznej
profil dodatkowy	teren usług teren zieleni naturalnej teren lasu teren wód
maksymalna nadziemna intensywnosc zabudowy	0.8
maksymalny udzial powierzchni zabudowy	30%
maksymalna wysokosc zabudowy	12.0 m
minimalny udzial powierzchni biologicznie czynnej	40%
geometria	
plan	https://www.gov.pl/zagospodarowanieprzestrzenne/app/AktPlanowaniaPrzestrzennego/PL.ZIPPZP.11839/280106-POG/1POG

strefa planistyczna	PL.ZIPPZP.11839_280106-POG_1POG-89SU_20260520T073858
identifier	https://www.gov.pl/zagospodarowanieprzestrzenne/app/StrefaPlanistyczna/PL.ZIPPZP.11839/280106-POG/1POG-89SU/20260520T073858
przestrzen nazw	PL.ZIPPZP.11839/280106-POG
lokalny id	1POG-89SU
wersja id	20260520T073858
poczatek wersji obiektu	2026-05-20T07:38:58
nazwa	strefa usługowa
oznaczenie	89SU
symbol	SU
obowiazuje od	2026-08-31
obowiazuje do	obecnie
status	w trakcie przyjmowania https://inspire.ec.europa.eu/codelist/ProcessStepGeneralValue/adoption

charakter ustalenia	ogólnie wiążące https://inspire.ec.europa.eu/codelist/RegulationNatureValue/generallyBinding
profil podstawowy	teren usług teren komunikacji teren zieleni urządzonej teren ogrodów działkowych teren infrastruktury technicznej
profil dodatkowy	teren składów i magazynów teren elektrowni słonecznej teren zieleni naturalnej teren lasu teren wód
maksymalna nadziemna intensywnosc zabudowy	1.2
maksymalny udzial powierzchni zabudowy	40%
maksymalna wysokosc zabudowy	12.0 m
minimalny udzial powierzchni biologicznie czynnej	30%
geometria	
plan	https://www.gov.pl/zagospodarowanieprzestrzenne/app/AktPlanowaniaPrzestrzennego/PL.ZIPPZP.11839/280106-POG/1POG

strefa planistyczna	PL.ZIPPZP.11839_280106-POG_1POG-90SJ_20251014T082252
identifier	https://www.gov.pl/zagospodarowanieprzestrzenne/app/StrefaPlanistyczna/PL.ZIPPZP.11839/280106-POG/1POG-90SJ/20251014T082252
przestrzen nazw	PL.ZIPPZP.11839/280106-POG
lokalny id	1POG-90SJ
wersja id	20251014T082252
poczatek wersji obiektu	2025-10-14T08:22:52
nazwa	strefa wielofunkcyjna z zabudową mieszkaniową jednorodzinną
oznaczenie	90SJ
symbol	SJ
obowiazuje od	2026-08-31
obowiazuje do	obecnie
status	w trakcie przyjmowania https://inspire.ec.europa.eu/codelist/ProcessStepGeneralValue

	/adoption
charakter ustalenia	ogólnie wiążące https://inspire.ec.europa.eu/codelist/RegulationNatureValue/generallyBinding
profil podstawowy	teren zabudowy mieszkaniowej jednorodzinnej teren usług teren komunikacji teren zieleni urządzonej teren ogrodów działkowych teren infrastruktury technicznej
profil dodatkowy	teren zieleni naturalnej teren lasu teren wód
maksymalna nadziemna intensywnosc zabudowy	0.8
maksymalny udzial powierzchni zabudowy	30%
maksymalna wysokosc zabudowy	10.0 m
minimalny udzial powierzchni biologicznie czynnej	40%
geometria	
plan	https://www.gov.pl/zagospodarowanieprzestrzenne/app/AktPlanowaniaPrzestrzennego/PL.ZIPPZP.11839/280106-POG/1POG

strefa planistyczna	PL.ZIPPZP.11839_280106-POG_1POG-90SZ_20260624T122438
identifier	https://www.gov.pl/zagospodarowanieprzestrzenne/app/StrefaPlanistyczna/PL.ZIPPZP.11839/280106-POG/1POG-90SZ/20260624T122438
przestrzen nazw	PL.ZIPPZP.11839/280106-POG
lokalny id	1POG-90SZ
wersja id	20260624T122438
poczatek wersji obiektu	2026-06-24T12:24:38
nazwa	strefa wielofunkcyjna z zabudową zagrodową
oznaczenie	90SZ
symbol	SZ
obowiazuje od	2026-08-31
obowiazuje do	obecnie
status	w trakcie przyjmowania

	https://inspire.ec.europa.eu/codelist/ProcessStepGeneralValue/adoption
charakter ustalenia	ogólnie wiążące https://inspire.ec.europa.eu/codelist/RegulationNatureValue/generallyBinding
profil podstawowy	teren zabudowy zagrodowej teren produkcji w gospodarstwach rolnych teren akwakultury i obsługi rybactwa teren komunikacji teren zieleni urządzonej teren ogrodów działkowych teren infrastruktury technicznej
profil dodatkowy	teren usług teren zieleni naturalnej teren lasu teren wód
maksymalna nadziemna intensywnosc zabudowy	0.8
maksymalny udzial powierzchni zabudowy	30%
maksymalna wysokosc zabudowy	12.0 m
minimalny udzial powierzchni biologicznie czynnej	40%
geometria	
plan	https://www.gov.pl/zagospodarowanieprzestrzenne/app/AktPlanowaniaPrzestrzennego/PL.ZIPPZP.11839/280106-POG/1POG

strefa planistyczna	PL.ZIPPZP.11839_280106-POG_1POG-90SU_20260520T073021
identifier	https://www.gov.pl/zagospodarowanieprzestrzenne/app/StrefaPlanistyczna/PL.ZIPPZP.11839/280106-POG/1POG-90SU/20260520T073021
przestrzen nazw	PL.ZIPPZP.11839/280106-POG
lokalny id	1POG-90SU
wersja id	20260520T073021
poczatek wersji obiektu	2026-05-20T07:30:21
nazwa	strefa usługowa
oznaczenie	90SU
symbol	SU
obowiazuje od	2026-08-31

obowiazuje do	obecnie
status	w trakcie przyjmowania https://inspire.ec.europa.eu/codelist/ProcessStepGeneralValue/adoption
charakter ustalenia	ogólnie wiążące https://inspire.ec.europa.eu/codelist/RegulationNatureValue/generallyBinding
profil podstawowy	teren usług teren komunikacji teren zieleni urządzonej teren ogrodów działkowych teren infrastruktury technicznej
profil dodatkowy	teren składów i magazynów teren elektrowni słonecznej teren zieleni naturalnej teren lasu teren wód
maksymalna nadziemna intensywnosc zabudowy	1.2
maksymalny udzial powierzchni zabudowy	40%
maksymalna wysokosc zabudowy	12.0 m
minimalny udzial powierzchni biologicznie czynnej	30%
geometria	
plan	https://www.gov.pl/zagospodarowanieprzestrzenne/app/AktPlanowaniaPrzestrzennego/PL.ZIPPZP.11839/280106-POG/1POG

strefa planistyczna	PL.ZIPPZP.11839_280106-POG_1POG-91SJ_20260615T062458
identifier	https://www.gov.pl/zagospodarowanieprzestrzenne/app/StrefaPlanistyczna/PL.ZIPPZP.11839/280106-POG/1POG-91SJ/20260615T062458
przestrzen nazw	PL.ZIPPZP.11839/280106-POG
lokalny id	1POG-91SJ
wersja id	20260615T062458
poczatek wersji obiektu	2026-06-15T06:24:58
nazwa	strefa wielofunkcyjna z zabudową mieszkaniową jednorodzinną
oznaczenie	91SJ
symbol	SJ

obowiazuje od	2026-08-31
obowiazuje do	obecnie
status	w trakcie przyjmowania https://inspire.ec.europa.eu/codelist/ProcessStepGeneralValue/adoption
charakter ustalenia	ogólnie wiążące https://inspire.ec.europa.eu/codelist/RegulationNatureValue/generallyBinding
profil podstawowy	teren zabudowy mieszkaniowej jednorodzinnej teren usług teren komunikacji teren zieleni urządzonej teren ogrodów działkowych teren infrastruktury technicznej
profil dodatkowy	teren zieleni naturalnej teren lasu teren wód
maksymalna nadziemna intensywnosc zabudowy	0.8
maksymalny udzial powierzchni zabudowy	30%
maksymalna wysokosc zabudowy	10.0 m
minimalny udzial powierzchni biologicznie czynnej	40%
geometria	
plan	https://www.gov.pl/zagospodarowanieprzestrzenne/app/AktPlanowaniaPrzestrzennego/PL.ZIPPZP.11839/280106-POG/1POG

strefa planistyczna	PL.ZIPPZP.11839_280106-POG_1POG-91SZ_20251014T083253
identifier	https://www.gov.pl/zagospodarowanieprzestrzenne/app/StrefaPlanistyczna/PL.ZIPPZP.11839/280106-POG/1POG-91SZ/20251014T083253
przestrzen nazw	PL.ZIPPZP.11839/280106-POG
lokalny id	1POG-91SZ
wersja id	20251014T083253
poczatek wersji obiektu	2025-10-14T08:32:53
nazwa	strefa wielofunkcyjna z zabudową zagrodową
oznaczenie	91SZ
symbol	SZ

obowiazuje od	2026-08-31
obowiazuje do	obecnie
status	w trakcie przyjmowania https://inspire.ec.europa.eu/codelist/ProcessStepGeneralValue/adoption
charakter ustalenia	ogólnie wiążące https://inspire.ec.europa.eu/codelist/RegulationNatureValue/generallyBinding
profil podstawowy	teren zabudowy zagrodowej teren produkcji w gospodarstwach rolnych teren akwakultury i obsługi rybactwa teren komunikacji teren zieleni urządzonej teren ogrodów działkowych teren infrastruktury technicznej
profil dodatkowy	teren usług teren zieleni naturalnej teren lasu teren wód
maksymalna nadziemna intensywnosc zabudowy	0.8
maksymalny udzial powierzchni zabudowy	30%
maksymalna wysokosc zabudowy	12.0 m
minimalny udzial powierzchni biologicznie czynnej	40%
geometria	
plan	https://www.gov.pl/zagospodarowanieprzestrzenne/app/AktPlanowaniaPrzestrzennego/PL.ZIPPZP.11839/280106-POG/1POG

strefa planistyczna	PL.ZIPPZP.11839_280106-POG_1POG-91SU_20260520T083322
identifier	https://www.gov.pl/zagospodarowanieprzestrzenne/app/StrefaPlanistyczna/PL.ZIPPZP.11839/280106-POG/1POG-91SU/20260520T083322
przestrzen nazw	PL.ZIPPZP.11839/280106-POG
lokalny id	1POG-91SU
wersja id	20260520T083322
poczatek wersji obiektu	2026-05-20T08:33:22
nazwa	strefa usługowa

oznaczenie	91SU
symbol	SU
obowiazuje od	2026-08-31
obowiazuje do	obecnie
status	w trakcie przyjmowania https://inspire.ec.europa.eu/codelist/ProcessStepGeneralValue/adoption
charakter ustalenia	ogólnie wiążące https://inspire.ec.europa.eu/codelist/RegulationNatureValue/generallyBinding
profil podstawowy	teren usług teren komunikacji teren zieleni urządzonej teren ogrodów działkowych teren infrastruktury technicznej
profil dodatkowy	teren składów i magazynów teren elektrowni słonecznej teren zieleni naturalnej teren lasu teren wód
maksymalna nadziemna intensywnosc zabudowy	1.2
maksymalny udzial powierzchni zabudowy	40%
maksymalna wysokosc zabudowy	12.0 m
minimalny udzial powierzchni biologicznie czynnej	30%
geometria	
plan	https://www.gov.pl/zagospodarowanieprzestrzenne/app/AktPlanowaniaPrzestrzennego/PL.ZIPPZP.11839/280106-POG/1POG

strefa planistyczna	PL.ZIPPZP.11839_280106-POG_1POG-92SJ_20260119T110610
identifier	https://www.gov.pl/zagospodarowanieprzestrzenne/app/StrefaPlanistyczna/PL.ZIPPZP.11839/280106-POG/1POG-92SJ/20260119T110610
przestrzen nazw	PL.ZIPPZP.11839/280106-POG
lokalny id	1POG-92SJ
wersja id	20260119T110610
poczatek wersji obiektu	2026-01-19T11:06:10

nazwa	strefa wielofunkcyjna z zabudową mieszkaniową jednorodzinną
oznaczenie	92SJ
symbol	SJ
obowiazuje od	2026-08-31
obowiazuje do	obecnie
status	w trakcie przyjmowania https://inspire.ec.europa.eu/codelist/ProcessStepGeneralValue/adoption
charakter ustalenia	ogólnie wiążące https://inspire.ec.europa.eu/codelist/RegulationNatureValue/generallyBinding
profil podstawowy	teren zabudowy mieszkaniowej jednorodzinnej teren usług teren komunikacji teren zieleni urządzonej teren ogrodów działkowych teren infrastruktury technicznej
profil dodatkowy	teren zieleni naturalnej teren lasu teren wód
maksymalna nadziemna intensywnosc zabudowy	0.8
maksymalny udzial powierzchni zabudowy	30%
maksymalna wysokosc zabudowy	12.0 m
minimalny udzial powierzchni biologicznie czynnej	40%
geometria	
plan	https://www.gov.pl/zagospodarowanieprzestrzenne/app/AktPlanowaniaPrzestrzennego/PL.ZIPPZP.11839/280106-POG/1POG

strefa planistyczna	PL.ZIPPZP.11839_280106-POG_1POG-92SZ_20251015T113311
identifier	https://www.gov.pl/zagospodarowanieprzestrzenne/app/StrefaPlanistyczna/PL.ZIPPZP.11839/280106-POG/1POG-92SZ/20251015T113311
przestrzen nazw	PL.ZIPPZP.11839/280106-POG
lokalny id	1POG-92SZ
wersja id	20251015T113311
poczatek wersji obiektu	2025-10-15T11:33:11

nazwa	strefa wielofunkcyjna z zabudową zagrodową
oznaczenie	92SZ
symbol	SZ
obowiazuje od	2026-08-31
obowiazuje do	obecnie
status	w trakcie przyjmowania https://inspire.ec.europa.eu/codelist/ProcessStepGeneralValue/adoption
charakter ustalenia	ogólnie wiążące https://inspire.ec.europa.eu/codelist/RegulationNatureValue/generallyBinding
profil podstawowy	teren zabudowy zagrodowej teren produkcji w gospodarstwach rolnych teren akwakultury i obsługi rybactwa teren komunikacji teren zieleni urządzonej teren ogrodów działkowych teren infrastruktury technicznej
profil dodatkowy	teren usług teren zieleni naturalnej teren lasu teren wód
maksymalna nadziemna intensywnosc zabudowy	0.8
maksymalny udzial powierzchni zabudowy	30%
maksymalna wysokosc zabudowy	12.0 m
minimalny udzial powierzchni biologicznie czynnej	40%
geometria	
plan	https://www.gov.pl/zagospodarowanieprzestrzenne/app/AktPlanowaniaPrzestrzennego/PL.ZIPPZP.11839/280106-POG/1POG

strefa planistyczna	PL.ZIPPZP.11839_280106-POG_1POG-92SU_20260615T061919
identifier	https://www.gov.pl/zagospodarowanieprzestrzenne/app/StrefaPlanistyczna/PL.ZIPPZP.11839/280106-POG/1POG-92SU/20260615T061919
przestrzen nazw	PL.ZIPPZP.11839/280106-POG
lokalny id	1POG-92SU

wersja id	20260615T061919
poczatek wersji obiektu	2026-06-15T06:19:19
nazwa	strefa usługowa
oznaczenie	92SU
symbol	SU
obowiazuje od	2026-08-31
obowiazuje do	obecnie
status	w trakcie przyjmowania https://inspire.ec.europa.eu/codelist/ProcessStepGeneralValue/adoption
charakter ustalenia	ogólnie wiążące https://inspire.ec.europa.eu/codelist/RegulationNatureValue/generallyBinding
profil podstawowy	teren usług teren komunikacji teren zieleni urządzonej teren ogrodów działkowych teren infrastruktury technicznej
profil dodatkowy	teren składów i magazynów teren elektrowni słonecznej teren zieleni naturalnej teren lasu teren wód
maksymalna nadziemna intensywnosc zabudowy	1.2
maksymalny udzial powierzchni zabudowy	40%
maksymalna wysokosc zabudowy	12.0 m
minimalny udzial powierzchni biologicznie czynnej	30%
geometria	
plan	https://www.gov.pl/zagospodarowanieprzestrzenne/app/AktPlanowaniaPrzestrzennego/PL.ZIPPZP.11839/280106-POG/1POG

strefa planistyczna	PL.ZIPPZP.11839_280106-POG_1POG-93SJ_20250905T083713
identifier	https://www.gov.pl/zagospodarowanieprzestrzenne/app/StrefaPlanistyczna/PL.ZIPPZP.11839/280106-POG/1POG-93SJ/20250905T083713
przestrzen nazw	PL.ZIPPZP.11839/280106-POG

lokalny id	1POG-93SJ
wersja id	20250905T083713
poczatek wersji obiektu	2025-09-05T08:37:13
nazwa	strefa wielofunkcyjna z zabudową mieszkaniową jednorodzinną
oznaczenie	93SJ
symbol	SJ
obowiazuje od	2026-08-31
obowiazuje do	obecnie
status	w trakcie przyjmowania https://inspire.ec.europa.eu/codelist/ProcessStepGeneralValue/adoption
charakter ustalenia	ogólnie wiążące https://inspire.ec.europa.eu/codelist/RegulationNatureValue/generallyBinding
profil podstawowy	teren zabudowy mieszkaniowej jednorodzinnej teren usług teren komunikacji teren zieleni urządzonej teren ogrodów działkowych teren infrastruktury technicznej
profil dodatkowy	teren zieleni naturalnej teren lasu teren wód
maksymalna nadziemna intensywnosc zabudowy	0.8
maksymalny udzial powierzchni zabudowy	30%
maksymalna wysokosc zabudowy	10.0 m
minimalny udzial powierzchni biologicznie czynnej	40%
geometria	
plan	https://www.gov.pl/zagospodarowanieprzestrzenne/app/AktPlanowaniaPrzestrzennego/PL.ZIPPZP.11839/280106-POG/1POG

strefa planistyczna	PL.ZIPPZP.11839_280106-POG_1POG-93SZ_20250904T121159
identifier	https://www.gov.pl/zagospodarowanieprzestrzenne/app/StrefaPlanistyczna/PL.ZIPPZP.11839/280106-POG/1POG-93SZ/20250904T121159
przestrzen nazw	PL.ZIPPZP.11839/280106-POG

lokalny id	1POG-93SZ
wersja id	20250904T121159
poczatek wersji obiektu	2025-09-04T12:11:59
nazwa	strefa wielofunkcyjna z zabudową zagrodową
oznaczenie	93SZ
symbol	SZ
obowiazuje od	2026-08-31
obowiazuje do	obecnie
status	w trakcie przyjmowania https://inspire.ec.europa.eu/codelist/ProcessStepGeneralValue/adoption
charakter ustalenia	ogólnie wiążące https://inspire.ec.europa.eu/codelist/RegulationNatureValue/generallyBinding
profil podstawowy	teren zabudowy zagrodowej teren produkcji w gospodarstwach rolnych teren akwakultury i obsługi rybactwa teren komunikacji teren zieleni urządzonej teren ogrodów działkowych teren infrastruktury technicznej
profil dodatkowy	teren usług teren zieleni naturalnej teren lasu teren wód
maksymalna nadziemna intensywnosc zabudowy	0.8
maksymalny udzial powierzchni zabudowy	30%
maksymalna wysokosc zabudowy	12.0 m
minimalny udzial powierzchni biologicznie czynnej	40%
geometria	
plan	https://www.gov.pl/zagospodarowanieprzestrzenne/app/AktPlanowaniaPrzestrzennego/PL.ZIPPZP.11839/280106-POG/1POG

strefa planistyczna	PL.ZIPPZP.11839_280106-POG_1POG-93SU_20260624T095816
identifier	https://www.gov.pl/zagospodarowanieprzestrzenne/app/StrefaPlanistyczna/PL.ZIPPZP.11839/280106-POG/1POG-93SU

	/20260624T095816
przestrzen nazw	PL.ZIPPZP.11839/280106-POG
lokalny id	1POG-93SU
wersja id	20260624T095816
poczatek wersji obiektu	2026-06-24T09:58:16
nazwa	strefa usługowa
oznaczenie	93SU
symbol	SU
obowiazuje od	2026-08-31
obowiazuje do	obecnie
status	w trakcie przyjmowania https://inspire.ec.europa.eu/codelist/ProcessStepGeneralValue/adoption
charakter ustalenia	ogólnie wiążące https://inspire.ec.europa.eu/codelist/RegulationNatureValue/generallyBinding
profil podstawowy	teren usług teren komunikacji teren zieleni urządzonej teren ogrodów działkowych teren infrastruktury technicznej
profil dodatkowy	teren składów i magazynów teren elektrowni słonecznej teren zieleni naturalnej teren lasu teren wód
maksymalna nadziemna intensywnosc zabudowy	0.8
maksymalny udzial powierzchni zabudowy	40%
maksymalna wysokosc zabudowy	12.0 m
minimalny udzial powierzchni biologicznie czynnej	30%
geometria	
plan	https://www.gov.pl/zagospodarowanieprzestrzenne/app/AktPlanowaniaPrzestrzennego/PL.ZIPPZP.11839/280106-POG/1POG

strefa planistyczna	PL.ZIPPZP.11839_280106-POG_1POG-94SJ_20260617T103931

identifier	https://www.gov.pl/zagospodarowanieprzestrzenne/app/StrefaPlanistyczna/PL.ZIPPZP.11839/280106-POG/1POG-94SJ/20260617T103931
przestrzen nazw	PL.ZIPPZP.11839/280106-POG
lokalny id	1POG-94SJ
wersja id	20260617T103931
poczatek wersji obiektu	2026-06-17T10:39:31
nazwa	strefa wielofunkcyjna z zabudową mieszkaniową jednorodzinną
oznaczenie	94SJ
symbol	SJ
obowiazuje od	2026-08-31
obowiazuje do	obecnie
status	w trakcie przyjmowania https://inspire.ec.europa.eu/codelist/ProcessStepGeneralValue/adoption
charakter ustalenia	ogólnie wiążące https://inspire.ec.europa.eu/codelist/RegulationNatureValue/generallyBinding
profil podstawowy	teren zabudowy mieszkaniowej jednorodzinnej teren usług teren komunikacji teren zieleni urządzonej teren ogrodów działkowych teren infrastruktury technicznej
profil dodatkowy	teren zieleni naturalnej teren lasu teren wód
maksymalna nadziemna intensywnosc zabudowy	0.8
maksymalny udzial powierzchni zabudowy	30%
maksymalna wysokosc zabudowy	10.0 m
minimalny udzial powierzchni biologicznie czynnej	40%
geometria	
plan	https://www.gov.pl/zagospodarowanieprzestrzenne/app/AktPlanowaniaPrzestrzennego/PL.ZIPPZP.11839/280106-POG/1POG

strefa planistyczna	PL.ZIPPZP.11839_280106-POG_1POG-94SZ_20260618T094101

identifier	https://www.gov.pl/zagospodarowanieprzestrzenne/app/StrefaPlanistyczna/PL.ZIPPZP.11839/280106-POG/1POG-94SZ/20260618T094101
przestrzen nazw	PL.ZIPPZP.11839/280106-POG
lokalny id	1POG-94SZ
wersja id	20260618T094101
poczatek wersji obiektu	2026-06-18T09:41:01
nazwa	strefa wielofunkcyjna z zabudową zagrodową
oznaczenie	94SZ
symbol	SZ
obowiazuje od	2026-08-31
obowiazuje do	obecnie
status	w trakcie przyjmowania https://inspire.ec.europa.eu/codelist/ProcessStepGeneralValue/adoption
charakter ustalenia	ogólnie wiążące https://inspire.ec.europa.eu/codelist/RegulationNatureValue/generallyBinding
profil podstawowy	teren zabudowy zagrodowej teren produkcji w gospodarstwach rolnych teren akwakultury i obsługi rybactwa teren komunikacji teren zieleni urządzonej teren ogrodów działkowych teren infrastruktury technicznej
profil dodatkowy	teren usług teren zieleni naturalnej teren lasu teren wód
maksymalna nadziemna intensywnosc zabudowy	0.4
maksymalny udzial powierzchni zabudowy	30%
maksymalna wysokosc zabudowy	12.0 m
minimalny udzial powierzchni biologicznie czynnej	40%
geometria	
plan	https://www.gov.pl/zagospodarowanieprzestrzenne/app

	/AktPlanowaniaPrzestrzennego/PL.ZIPPZP.11839/280106-POG/1POG
strefa planistyczna	PL.ZIPPZP.11839_280106-POG_1POG-94SU_20260612T090156
identifier	https://www.gov.pl/zagospodarowanieprzestrzenne/app/StrefaPlanistyczna/PL.ZIPPZP.11839/280106-POG/1POG-94SU/20260612T090156
przestrzen nazw	PL.ZIPPZP.11839/280106-POG
lokalny id	1POG-94SU
wersja id	20260612T090156
poczatek wersji obiektu	2026-06-12T09:01:56
nazwa	strefa usługowa
oznaczenie	94SU
symbol	SU
obowiazuje od	2026-08-31
obowiazuje do	obecnie
status	w trakcie przyjmowania https://inspire.ec.europa.eu/codelist/ProcessStepGeneralValue/adoption
charakter ustalenia	ogólnie wiążące https://inspire.ec.europa.eu/codelist/RegulationNatureValue/generallyBinding
profil podstawowy	teren usług teren komunikacji teren zieleni urządzonej teren ogrodów działkowych teren infrastruktury technicznej
profil dodatkowy	teren składów i magazynów teren elektrowni słonecznej teren zieleni naturalnej teren lasu teren wód
maksymalna nadziemna intensywnosc zabudowy	1.2
maksymalny udzial powierzchni zabudowy	60%
maksymalna wysokosc zabudowy	15.0 m
minimalny udzial powierzchni biologicznie czynnej	30%
geometria	

plan	https://www.gov.pl/zagospodarowanieprzestrzenne/app/AktPlanowaniaPrzestrzennego/PL.ZIPPZP.11839/280106-POG/1POG
strefa planistyczna	PL.ZIPPZP.11839_280106-POG_1POG-95SJ_20251010T104104
identifier	https://www.gov.pl/zagospodarowanieprzestrzenne/app/StrefaPlanistyczna/PL.ZIPPZP.11839/280106-POG/1POG-95SJ/20251010T104104
przestrzen nazw	PL.ZIPPZP.11839/280106-POG
lokalny id	1POG-95SJ
wersja id	20251010T104104
poczatek wersji obiektu	2025-10-10T10:41:04
nazwa	strefa wielofunkcyjna z zabudową mieszkaniową jednorodzinną
oznaczenie	95SJ
symbol	SJ
obowiazuje od	2026-08-31
obowiazuje do	obecnie
status	w trakcie przyjmowania https://inspire.ec.europa.eu/codelist/ProcessStepGeneralValue/adoption
charakter ustalenia	ogólnie wiążące https://inspire.ec.europa.eu/codelist/RegulationNatureValue/generallyBinding
profil podstawowy	teren zabudowy mieszkaniowej jednorodzinnej teren usług teren komunikacji teren zieleni urządzonej teren ogrodów działkowych teren infrastruktury technicznej
profil dodatkowy	teren zieleni naturalnej teren lasu teren wód
maksymalna nadziemna intensywnosc zabudowy	0.8
maksymalny udzial powierzchni zabudowy	30%
maksymalna wysokosc zabudowy	10.0 m
minimalny udzial powierzchni biologicznie czynnej	40%
geometria	



plan	https://www.gov.pl/zagospodarowanieprzestrzenne/app/AktPlanowaniaPrzestrzennego/PL.ZIPPZP.11839/280106-POG/1POG
strefa planistyczna	PL.ZIPPZP.11839_280106-POG_1POG-95SZ_20250905T125933
identifier	https://www.gov.pl/zagospodarowanieprzestrzenne/app/StrefaPlanistyczna/PL.ZIPPZP.11839/280106-POG/1POG-95SZ/20250905T125933
przestrzen nazw	PL.ZIPPZP.11839/280106-POG
lokalny id	1POG-95SZ
wersja id	20250905T125933
poczatek wersji obiektu	2025-09-05T12:59:33
nazwa	strefa wielofunkcyjna z zabudową zagrodową
oznaczenie	95SZ
symbol	SZ
obowiazuje od	2026-08-31
obowiazuje do	obecnie
status	w trakcie przyjmowania https://inspire.ec.europa.eu/codelist/ProcessStepGeneralValue/adoption
charakter ustalenia	ogólnie wiążące https://inspire.ec.europa.eu/codelist/RegulationNatureValue/generallyBinding
profil podstawowy	teren zabudowy zagrodowej teren produkcji w gospodarstwach rolnych teren akwakultury i obsługi rybactwa teren komunikacji teren zieleni urządzonej teren ogrodów działkowych teren infrastruktury technicznej
profil dodatkowy	teren usług teren zieleni naturalnej teren lasu teren wód
maksymalna nadziemna intensywnosc zabudowy	0.8
maksymalny udzial powierzchni zabudowy	30%
maksymalna wysokosc zabudowy	12.0 m

minimalny udzial powierzchni biologicznie czynnej	40%
geometria	
plan	https://www.gov.pl/zagospodarowanieprzestrzenne/app/AktPlanowaniaPrzestrzennego/PL.ZIPPZP.11839/280106-POG/1POG

strefa planistyczna	PL.ZIPPZP.11839_280106-POG_1POG-95SU_20260624T084558
identifier	https://www.gov.pl/zagospodarowanieprzestrzenne/app/StrefaPlanistyczna/PL.ZIPPZP.11839/280106-POG/1POG-95SU/20260624T084558
przestrzen nazw	PL.ZIPPZP.11839/280106-POG
lokalny id	1POG-95SU
wersja id	20260624T084558
poczatek wersji obiektu	2026-06-24T08:45:58
nazwa	strefa usługowa
oznaczenie	95SU
symbol	SU
obowiazuje od	2026-08-31
obowiazuje do	obecnie
status	w trakcie przyjmowania https://inspire.ec.europa.eu/codelist/ProcessStepGeneralValue/adoption
charakter ustalenia	ogólnie wiążące https://inspire.ec.europa.eu/codelist/RegulationNatureValue/generallyBinding
profil podstawowy	teren usług teren komunikacji teren zieleni urządzonej teren ogrodów działkowych teren infrastruktury technicznej
profil dodatkowy	teren składów i magazynów teren elektrowni słonecznej teren zieleni naturalnej teren lasu teren wód
maksymalna nadziemna intensywnosc zabudowy	1.2
maksymalny udzial powierzchni zabudowy	40%

maksymalna wysokosc zabudowy	12.0 m
minimalny udzial powierzchni biologicznie czynnej	30%
geometria	
plan	https://www.gov.pl/zagospodarowanieprzestrzenne/app/AktPlanowaniaPrzestrzennego/PL.ZIPPZP.11839/280106-POG/1POG
strefa planistyczna	PL.ZIPPZP.11839_280106-POG_1POG-96SJ_20260619T103720
identifier	https://www.gov.pl/zagospodarowanieprzestrzenne/app/StrefaPlanistyczna/PL.ZIPPZP.11839/280106-POG/1POG-96SJ/20260619T103720
przestrzen nazw	PL.ZIPPZP.11839/280106-POG
lokalny id	1POG-96SJ
wersja id	20260619T103720
poczatek wersji obiektu	2026-06-19T10:37:20
nazwa	strefa wielofunkcyjna z zabudową mieszkaniową jednorodzinną
oznaczenie	96SJ
symbol	SJ
obowiazuje od	2026-08-31
obowiazuje do	obecnie
status	w trakcie przyjmowania https://inspire.ec.europa.eu/codelist/ProcessStepGeneralValue/adoption
charakter ustalenia	ogólnie wiążące https://inspire.ec.europa.eu/codelist/RegulationNatureValue/generallyBinding
profil podstawowy	teren zabudowy mieszkaniowej jednorodzinnej teren usług teren komunikacji teren zieleni urządzonej teren ogrodów działkowych teren infrastruktury technicznej
profil dodatkowy	teren zieleni naturalnej teren lasu teren wód
maksymalna nadziemna intensywnosc zabudowy	0.8
maksymalny udzial powierzchni zabudowy	30%

maksymalna wysokosc zabudowy	10.0 m
minimalny udzial powierzchni biologicznie czynnej	40%
geometria	
plan	https://www.gov.pl/zagospodarowanieprzestrzenne/app/AktPlanowaniaPrzestrzennego/PL.ZIPPZP.11839/280106-POG/1POG

strefa planistyczna	PL.ZIPPZP.11839_280106-POG_1POG-96SZ_20250904T122541
identifier	https://www.gov.pl/zagospodarowanieprzestrzenne/app/StrefaPlanistyczna/PL.ZIPPZP.11839/280106-POG/1POG-96SZ/20250904T122541
przestrzen nazw	PL.ZIPPZP.11839/280106-POG
lokalny id	1POG-96SZ
wersja id	20250904T122541
poczatek wersji obiektu	2025-09-04T12:25:41
nazwa	strefa wielofunkcyjna z zabudową zagrodową
oznaczenie	96SZ
symbol	SZ
obowiazuje od	2026-08-31
obowiazuje do	obecnie
status	w trakcie przyjmowania https://inspire.ec.europa.eu/codelist/ProcessStepGeneralValue/adoption
charakter ustalenia	ogólnie wiążące https://inspire.ec.europa.eu/codelist/RegulationNatureValue/generallyBinding
profil podstawowy	teren zabudowy zagrodowej teren produkcji w gospodarstwach rolnych teren akwakultury i obsługi rybactwa teren komunikacji teren zieleni urządzonej teren ogrodów działkowych teren infrastruktury technicznej
profil dodatkowy	teren usług teren zieleni naturalnej teren lasu teren wód
maksymalna nadziemna intensywnosc zabudowy	0.8

maksymalny udzial powierzchni zabudowy	30%
maksymalna wysokosc zabudowy	12.0 m
minimalny udzial powierzchni biologicznie czynnej	40%
geometria	
plan	https://www.gov.pl/zagospodarowanieprzestrzenne/app/AktPlanowaniaPrzestrzennego/PL.ZIPPZP.11839/280106-POG/1POG

strefa planistyczna	PL.ZIPPZP.11839_280106-POG_1POG-96SU_20260619T081649
identifier	https://www.gov.pl/zagospodarowanieprzestrzenne/app/StrefaPlanistyczna/PL.ZIPPZP.11839/280106-POG/1POG-96SU/20260619T081649
przestrzen nazw	PL.ZIPPZP.11839/280106-POG
lokalny id	1POG-96SU
wersja id	20260619T081649
poczatek wersji obiektu	2026-06-19T08:16:49
nazwa	strefa usługowa
oznaczenie	96SU
symbol	SU
obowiazuje od	2026-08-31
obowiazuje do	obecnie
status	w trakcie przyjmowania https://inspire.ec.europa.eu/codelist/ProcessStepGeneralValue/adoption
charakter ustalenia	ogólnie wiążące https://inspire.ec.europa.eu/codelist/RegulationNatureValue/generallyBinding
profil podstawowy	teren usług teren komunikacji teren zieleni urządzonej teren ogrodów działkowych teren infrastruktury technicznej
profil dodatkowy	teren składów i magazynów teren elektrowni słonecznej teren zieleni naturalnej teren lasu teren wód
maksymalna nadziemna	

intensywnosc zabudowy	0.8
maksymalny udzial powierzchni zabudowy	30%
maksymalna wysokosc zabudowy	10.0 m
minimalny udzial powierzchni biologicznie czynnej	40%
geometria	
plan	https://www.gov.pl/zagospodarowanieprzestrzenne/app/AktPlanowaniaPrzestrzennego/PL.ZIPPZP.11839/280106-POG/1POG

strefa planistyczna	PL.ZIPPZP.11839_280106-POG_1POG-97SJ_20250905T101738
identifier	https://www.gov.pl/zagospodarowanieprzestrzenne/app/StrefaPlanistyczna/PL.ZIPPZP.11839/280106-POG/1POG-97SJ/20250905T101738
przestrzen nazw	PL.ZIPPZP.11839/280106-POG
lokalny id	1POG-97SJ
wersja id	20250905T101738
poczatek wersji obiektu	2025-09-05T10:17:38
nazwa	strefa wielofunkcyjna z zabudową mieszkaniową jednorodzinną
oznaczenie	97SJ
symbol	SJ
obowiazuje od	2026-08-31
obowiazuje do	obecnie
status	w trakcie przyjmowania https://inspire.ec.europa.eu/codelist/ProcessStepGeneralValue/adoption
charakter ustalenia	ogólnie wiążące https://inspire.ec.europa.eu/codelist/RegulationNatureValue/generallyBinding
profil podstawowy	teren zabudowy mieszkaniowej jednorodzinnej teren usług teren komunikacji teren zieleni urządzonej teren ogrodów działkowych teren infrastruktury technicznej
profil dodatkowy	teren zieleni naturalnej teren lasu teren wód

maksymalna nadziemna intensywnosc zabudowy	0.8
maksymalny udzial powierzchni zabudowy	30%
maksymalna wysokosc zabudowy	10.0 m
minimalny udzial powierzchni biologicznie czynnej	40%
geometria	
plan	https://www.gov.pl/zagospodarowanieprzestrzenne/app/AktPlanowaniaPrzestrzennego/PL.ZIPPZP.11839/280106-POG/1POG

strefa planistyczna	PL.ZIPPZP.11839_280106-POG_1POG-97SZ_20251010T122524
identifier	https://www.gov.pl/zagospodarowanieprzestrzenne/app/StrefaPlanistyczna/PL.ZIPPZP.11839/280106-POG/1POG-97SZ/20251010T122524
przestrzen nazw	PL.ZIPPZP.11839/280106-POG
lokalny id	1POG-97SZ
wersja id	20251010T122524
poczatek wersji obiektu	2025-10-10T12:25:24
nazwa	strefa wielofunkcyjna z zabudową zagrodową
oznaczenie	97SZ
symbol	SZ
obowiazuje od	2026-08-31
obowiazuje do	obecnie
status	w trakcie przyjmowania https://inspire.ec.europa.eu/codelist/ProcessStepGeneralValue/adoption
charakter ustalenia	ogólnie wiążące https://inspire.ec.europa.eu/codelist/RegulationNatureValue/generallyBinding
profil podstawowy	teren zabudowy zagrodowej teren produkcji w gospodarstwach rolnych teren akwakultury i obsługi rybactwa teren komunikacji teren zieleni urządzonej teren ogrodów działkowych teren infrastruktury technicznej
profil dodatkowy	teren usług teren zieleni naturalnej

	teren lasu teren wód
maksymalna nadziemna intensywnosc zabudowy	0.8
maksymalny udzial powierzchni zabudowy	30%
maksymalna wysokosc zabudowy	12.0 m
minimalny udzial powierzchni biologicznie czynnej	40%
geometria	
plan	https://www.gov.pl/zagospodarowanieprzestrzenne/app/AktPlanowaniaPrzestrzennego/PL.ZIPPZP.11839/280106-POG/1POG

strefa planistyczna	PL.ZIPPZP.11839_280106-POG_1POG-97SU_20260624T083420
identifier	https://www.gov.pl/zagospodarowanieprzestrzenne/app/StrefaPlanistyczna/PL.ZIPPZP.11839/280106-POG/1POG-97SU/20260624T083420
przestrzen nazw	PL.ZIPPZP.11839/280106-POG
lokalny id	1POG-97SU
wersja id	20260624T083420
poczatek wersji obiektu	2026-06-24T08:34:20
nazwa	strefa usługowa
oznaczenie	97SU
symbol	SU
obowiazuje od	2026-08-31
obowiazuje do	obecnie
status	w trakcie przyjmowania https://inspire.ec.europa.eu/codelist/ProcessStepGeneralValue/adoption
charakter ustalenia	ogólnie wiążące https://inspire.ec.europa.eu/codelist/RegulationNatureValue/generallyBinding
profil podstawowy	teren usług teren komunikacji teren zieleni urządzonej teren ogrodów działkowych teren infrastruktury technicznej
profil dodatkowy	teren składów i magazynów

	teren elektrowni słonecznej teren zieleni naturalnej teren lasu teren wód
maksymalna nadziemna intensywnosc zabudowy	1.4
maksymalny udzial powierzchni zabudowy	60%
maksymalna wysokosc zabudowy	15.0 m
minimalny udzial powierzchni biologicznie czynnej	30%
geometria	
plan	https://www.gov.pl/zagospodarowanieprzestrzenne/app/AktPlanowaniaPrzestrzennego/PL.ZIPPZP.11839/280106-POG/1POG

strefa planistyczna	PL.ZIPPZP.11839_280106-POG_1POG-98SJ_20250905T125318
identifier	https://www.gov.pl/zagospodarowanieprzestrzenne/app/StrefaPlanistyczna/PL.ZIPPZP.11839/280106-POG/1POG-98SJ/20250905T125318
przestrzen nazw	PL.ZIPPZP.11839/280106-POG
lokalny id	1POG-98SJ
wersja id	20250905T125318
poczatek wersji obiektu	2025-09-05T12:53:18
nazwa	strefa wielofunkcyjna z zabudową mieszkaniową jednorodzinną
oznaczenie	98SJ
symbol	SJ
obowiazuje od	2026-08-31
obowiazuje do	obecnie
status	w trakcie przyjmowania https://inspire.ec.europa.eu/codelist/ProcessStepGeneralValue/adoption
charakter ustalenia	ogólnie wiążące https://inspire.ec.europa.eu/codelist/RegulationNatureValue/generallyBinding
profil podstawowy	teren zabudowy mieszkaniowej jednorodzinnej teren usług teren komunikacji teren zieleni urządzonej

	teren ogrodów działkowych teren infrastruktury technicznej
profil dodatkowy	teren zieleni naturalnej teren lasu teren wód
maksymalna nadziemna intensywnosc zabudowy	0.8
maksymalny udzial powierzchni zabudowy	30%
maksymalna wysokosc zabudowy	10.0 m
minimalny udzial powierzchni biologicznie czynnej	40%
geometria	
plan	https://www.gov.pl/zagospodarowanieprzestrzenne/app/AktPlanowaniaPrzestrzennego/PL.ZIPPZP.11839/280106-POG/1POG

strefa planistyczna	PL.ZIPPZP.11839_280106-POG_1POG-98SZ_20260615T062025
identifier	https://www.gov.pl/zagospodarowanieprzestrzenne/app/StrefaPlanistyczna/PL.ZIPPZP.11839/280106-POG/1POG-98SZ/20260615T062025
przestrzen nazw	PL.ZIPPZP.11839/280106-POG
lokalny id	1POG-98SZ
wersja id	20260615T062025
poczatek wersji obiektu	2026-06-15T06:20:25
nazwa	strefa wielofunkcyjna z zabudową zagrodową
oznaczenie	98SZ
symbol	SZ
obowiazuje od	2026-08-31
obowiazuje do	obecnie
status	w trakcie przyjmowania https://inspire.ec.europa.eu/codelist/ProcessStepGeneralValue/adoption
charakter ustalenia	ogólnie wiążące https://inspire.ec.europa.eu/codelist/RegulationNatureValue/generallyBinding
profil podstawowy	teren zabudowy zagrodowej teren produkcji w gospodarstwach rolnych teren akwakultury i obsługi rybactwa

	teren komunikacji teren zieleni urządzonej teren ogrodów działkowych teren infrastruktury technicznej
profil dodatkowy	teren usług teren zieleni naturalnej teren lasu teren wód
maksymalna nadziemna intensywnosc zabudowy	0.8
maksymalny udzial powierzchni zabudowy	30%
maksymalna wysokosc zabudowy	12.0 m
minimalny udzial powierzchni biologicznie czynnej	40%
geometria	
plan	https://www.gov.pl/zagospodarowanieprzestrzenne/app/AktPlanowaniaPrzestrzennego/PL.ZIPPZP.11839/280106-POG/1POG

strefa planistyczna	PL.ZIPPZP.11839_280106-POG_1POG-99SJ_20250905T125555
identifier	https://www.gov.pl/zagospodarowanieprzestrzenne/app/StrefaPlanistyczna/PL.ZIPPZP.11839/280106-POG/1POG-99SJ/20250905T125555
przestrzen nazw	PL.ZIPPZP.11839/280106-POG
lokalny id	1POG-99SJ
wersja id	20250905T125555
poczatek wersji obiektu	2025-09-05T12:55:55
nazwa	strefa wielofunkcyjna z zabudową mieszkaniową jednorodzinną
oznaczenie	99SJ
symbol	SJ
obowiazuje od	2026-08-31
obowiazuje do	obecnie
status	w trakcie przyjmowania https://inspire.ec.europa.eu/codelist/ProcessStepGeneralValue/adoption
charakter ustalenia	ogólnie wiążące https://inspire.ec.europa.eu/codelist/RegulationNatureValue/generallyBinding

profil podstawowy	teren zabudowy mieszkaniowej jednorodzinnej teren usług teren komunikacji teren zieleni urządzonej teren ogrodów działkowych teren infrastruktury technicznej
profil dodatkowy	teren zieleni naturalnej teren lasu teren wód
maksymalna nadziemna intensywnosc zabudowy	0.8
maksymalny udzial powierzchni zabudowy	30%
maksymalna wysokosc zabudowy	10.0 m
minimalny udzial powierzchni biologicznie czynnej	40%
geometria	
plan	https://www.gov.pl/zagospodarowanieprzestrzenne/app/AktPlanowaniaPrzestrzennego/PL.ZIPPZP.11839/280106-POG/1POG

strefa planistyczna	PL.ZIPPZP.11839_280106-POG_1POG-99SZ_20250905T063205
identifier	https://www.gov.pl/zagospodarowanieprzestrzenne/app/StrefaPlanistyczna/PL.ZIPPZP.11839/280106-POG/1POG-99SZ/20250905T063205
przestrzen nazw	PL.ZIPPZP.11839/280106-POG
lokalny id	1POG-99SZ
wersja id	20250905T063205
poczatek wersji obiektu	2025-09-05T06:32:05
nazwa	strefa wielofunkcyjna z zabudową zagrodową
oznaczenie	99SZ
symbol	SZ
obowiazuje od	2026-08-31
obowiazuje do	obecnie
status	w trakcie przyjmowania https://inspire.ec.europa.eu/codelist/ProcessStepGeneralValue/adoption
charakter ustalenia	ogólnie wiążące https://inspire.ec.europa.eu/codelist/RegulationNatureValue/generallyBinding

profil podstawowy	teren zabudowy zagrodowej teren produkcji w gospodarstwach rolnych teren akwakultury i obsługi rybactwa teren komunikacji teren zieleni urządzonej teren ogrodów działkowych teren infrastruktury technicznej
profil dodatkowy	teren usług teren zieleni naturalnej teren lasu teren wód
maksymalna nadziemna intensywnosc zabudowy	0.8
maksymalny udzial powierzchni zabudowy	30%
maksymalna wysokosc zabudowy	12.0 m
minimalny udzial powierzchni biologicznie czynnej	40%
geometria	
plan	https://www.gov.pl/zagospodarowanieprzestrzenne/app/AktPlanowaniaPrzestrzennego/PL.ZIPPZP.11839/280106-POG/1POG

strefa planistyczna	PL.ZIPPZP.11839_280106-POG_1POG-100SJ_20251010T113255
identifier	https://www.gov.pl/zagospodarowanieprzestrzenne/app/StrefaPlanistyczna/PL.ZIPPZP.11839/280106-POG/1POG-100SJ/20251010T113255
przestrzen nazw	PL.ZIPPZP.11839/280106-POG
lokalny id	1POG-100SJ
wersja id	20251010T113255
poczatek wersji obiektu	2025-10-10T11:32:55
nazwa	strefa wielofunkcyjna z zabudową mieszkaniową jednorodzinną
oznaczenie	100SJ
symbol	SJ
obowiazuje od	2026-08-31
obowiazuje do	obecnie
status	w trakcie przyjmowania https://inspire.ec.europa.eu/codelist/ProcessStepGeneralValue/adoption

charakter ustalenia	ogólnie wiążące https://inspire.ec.europa.eu/codelist/RegulationNatureValue/generallyBinding
profil podstawowy	teren zabudowy mieszkaniowej jednorodzinnej teren usług teren komunikacji teren zieleni urządzonej teren ogrodów działkowych teren infrastruktury technicznej
profil dodatkowy	teren zieleni naturalnej teren lasu teren wód
maksymalna nadziemna intensywnosc zabudowy	0.8
maksymalny udzial powierzchni zabudowy	30%
maksymalna wysokosc zabudowy	10.0 m
minimalny udzial powierzchni biologicznie czynnej	40%
geometria	
plan	https://www.gov.pl/zagospodarowanieprzestrzenne/app/AktPlanowaniaPrzestrzennego/PL.ZIPPZP.11839/280106-POG/1POG

strefa planistyczna	PL.ZIPPZP.11839_280106-POG_1POG-100SZ_20250905T071033
identifier	https://www.gov.pl/zagospodarowanieprzestrzenne/app/StrefaPlanistyczna/PL.ZIPPZP.11839/280106-POG/1POG-100SZ/20250905T071033
przestrzen nazw	PL.ZIPPZP.11839/280106-POG
lokalny id	1POG-100SZ
wersja id	20250905T071033
poczatek wersji obiektu	2025-09-05T07:10:33
nazwa	strefa wielofunkcyjna z zabudową zagrodową
oznaczenie	100SZ
symbol	SZ
obowiazuje od	2026-08-31
obowiazuje do	obecnie
status	w trakcie przyjmowania https://inspire.ec.europa.eu/codelist/ProcessStepGeneralValue/adoption

charakter ustalenia	ogólnie wiążące https://inspire.ec.europa.eu/codelist/RegulationNatureValue/generallyBinding
profil podstawowy	teren zabudowy zagrodowej teren produkcji w gospodarstwach rolnych teren akwakultury i obsługi rybactwa teren komunikacji teren zieleni urządzonej teren ogrodów działkowych teren infrastruktury technicznej
profil dodatkowy	teren usług teren zieleni naturalnej teren lasu teren wód
maksymalna nadziemna intensywnosc zabudowy	0.8
maksymalny udzial powierzchni zabudowy	30%
maksymalna wysokosc zabudowy	12.0 m
minimalny udzial powierzchni biologicznie czynnej	40%
geometria	
plan	https://www.gov.pl/zagospodarowanieprzestrzenne/app/AktPlanowaniaPrzestrzennego/PL.ZIPPZP.11839/280106-POG/1POG

strefa planistyczna	PL.ZIPPZP.11839_280106-POG_1POG-101SJ_20250904T062929
identifier	https://www.gov.pl/zagospodarowanieprzestrzenne/app/StrefaPlanistyczna/PL.ZIPPZP.11839/280106-POG/1POG-101SJ/20250904T062929
przestrzen nazw	PL.ZIPPZP.11839/280106-POG
lokalny id	1POG-101SJ
wersja id	20250904T062929
poczatek wersji obiektu	2025-09-04T06:29:29
nazwa	strefa wielofunkcyjna z zabudową mieszkaniową jednorodzinną
oznaczenie	101SJ
symbol	SJ
obowiazuje od	2026-08-31
obowiazuje do	obecnie

status	w trakcie przyjmowania https://inspire.ec.europa.eu/codelist/ProcessStepGeneralValue/adoption
charakter ustalenia	ogólnie wiążące https://inspire.ec.europa.eu/codelist/RegulationNatureValue/generallyBinding
profil podstawowy	teren zabudowy mieszkaniowej jednorodzinnej teren usług teren komunikacji teren zieleni urządzonej teren ogrodów działkowych teren infrastruktury technicznej
profil dodatkowy	teren zieleni naturalnej teren lasu teren wód
maksymalna nadziemna intensywnosc zabudowy	0.8
maksymalny udzial powierzchni zabudowy	30%
maksymalna wysokosc zabudowy	10.0 m
minimalny udzial powierzchni biologicznie czynnej	40%
geometria	
plan	https://www.gov.pl/zagospodarowanieprzestrzenne/app/AktPlanowaniaPrzestrzennego/PL.ZIPPZP.11839/280106-POG/1POG

strefa planistyczna	PL.ZIPPZP.11839_280106-POG_1POG-101SZ_20250905T071010
identifier	https://www.gov.pl/zagospodarowanieprzestrzenne/app/StrefaPlanistyczna/PL.ZIPPZP.11839/280106-POG/1POG-101SZ/20250905T071010
przestrzen nazw	PL.ZIPPZP.11839/280106-POG
lokalny id	1POG-101SZ
wersja id	20250905T071010
poczatek wersji obiektu	2025-09-05T07:10:10
nazwa	strefa wielofunkcyjna z zabudową zagrodową
oznaczenie	101SZ
symbol	SZ
obowiazuje od	2026-08-31
obowiazuje do	obecnie

status	w trakcie przyjmowania https://inspire.ec.europa.eu/codelist/ProcessStepGeneralValue/adoption
charakter ustalenia	ogólnie wiążące https://inspire.ec.europa.eu/codelist/RegulationNatureValue/generallyBinding
profil podstawowy	teren zabudowy zagrodowej teren produkcji w gospodarstwach rolnych teren akwakultury i obsługi rybactwa teren komunikacji teren zieleni urządzonej teren ogrodów działkowych teren infrastruktury technicznej
profil dodatkowy	teren usług teren zieleni naturalnej teren lasu teren wód
maksymalna nadziemna intensywnosc zabudowy	0.8
maksymalny udzial powierzchni zabudowy	30%
maksymalna wysokosc zabudowy	12.0 m
minimalny udzial powierzchni biologicznie czynnej	40%
geometria	
plan	https://www.gov.pl/zagospodarowanieprzestrzenne/app/AktPlanowaniaPrzestrzennego/PL.ZIPPZP.11839/280106-POG/1POG

strefa planistyczna	PL.ZIPPZP.11839_280106-POG_1POG-102SJ_20251125T115832
identifier	https://www.gov.pl/zagospodarowanieprzestrzenne/app/StrefaPlanistyczna/PL.ZIPPZP.11839/280106-POG/1POG-102SJ/20251125T115832
przestrzen nazw	PL.ZIPPZP.11839/280106-POG
lokalny id	1POG-102SJ
wersja id	20251125T115832
poczatek wersji obiektu	2025-11-25T11:58:32
nazwa	strefa wielofunkcyjna z zabudową mieszkaniową jednorodzinną
oznaczenie	102SJ
symbol	SJ

obowiazuje od	2026-08-31
obowiazuje do	obecnie
status	w trakcie przyjmowania https://inspire.ec.europa.eu/codelist/ProcessStepGeneralValue/adoption
charakter ustalenia	ogólnie wiążące https://inspire.ec.europa.eu/codelist/RegulationNatureValue/generallyBinding
profil podstawowy	teren zabudowy mieszkaniowej jednorodzinnej teren usług teren komunikacji teren zieleni urządzonej teren ogrodów działkowych teren infrastruktury technicznej
profil dodatkowy	teren zieleni naturalnej teren lasu teren wód
maksymalna nadziemna intensywnosc zabudowy	0.8
maksymalny udzial powierzchni zabudowy	30%
maksymalna wysokosc zabudowy	10.0 m
minimalny udzial powierzchni biologicznie czynnej	40%
geometria	
plan	https://www.gov.pl/zagospodarowanieprzestrzenne/app/AktPlanowaniaPrzestrzennego/PL.ZIPPZP.11839/280106-POG/1POG

strefa planistyczna	PL.ZIPPZP.11839_280106-POG_1POG-102SZ_20251010T110437
identifier	https://www.gov.pl/zagospodarowanieprzestrzenne/app/StrefaPlanistyczna/PL.ZIPPZP.11839/280106-POG/1POG-102SZ/20251010T110437
przestrzen nazw	PL.ZIPPZP.11839/280106-POG
lokalny id	1POG-102SZ
wersja id	20251010T110437
poczatek wersji obiektu	2025-10-10T11:04:37
nazwa	strefa wielofunkcyjna z zabudową zagrodową
oznaczenie	102SZ
symbol	SZ

obowiazuje od	2026-08-31
obowiazuje do	obecnie
status	w trakcie przyjmowania https://inspire.ec.europa.eu/codelist/ProcessStepGeneralValue/adoption
charakter ustalenia	ogólnie wiążące https://inspire.ec.europa.eu/codelist/RegulationNatureValue/generallyBinding
profil podstawowy	teren zabudowy zagrodowej teren produkcji w gospodarstwach rolnych teren akwakultury i obsługi rybactwa teren komunikacji teren zieleni urządzonej teren ogrodów działkowych teren infrastruktury technicznej
profil dodatkowy	teren usług teren zieleni naturalnej teren lasu teren wód
maksymalna nadziemna intensywnosc zabudowy	0.8
maksymalny udzial powierzchni zabudowy	30%
maksymalna wysokosc zabudowy	12.0 m
minimalny udzial powierzchni biologicznie czynnej	40%
geometria	
plan	https://www.gov.pl/zagospodarowanieprzestrzenne/app/AktPlanowaniaPrzestrzennego/PL.ZIPPZP.11839/280106-POG/1POG

strefa planistyczna	PL.ZIPPZP.11839_280106-POG_1POG-103SJ_20250829T064155
identifier	https://www.gov.pl/zagospodarowanieprzestrzenne/app/StrefaPlanistyczna/PL.ZIPPZP.11839/280106-POG/1POG-103SJ/20250829T064155
przestrzen nazw	PL.ZIPPZP.11839/280106-POG
lokalny id	1POG-103SJ
wersja id	20250829T064155
poczatek wersji obiektu	2025-08-29T06:41:55
nazwa	strefa wielofunkcyjna z zabudową mieszkaniową jednorodzinną

oznaczenie	103SJ
symbol	SJ
obowiazuje od	2026-08-31
obowiazuje do	obecnie
status	w trakcie przyjmowania https://inspire.ec.europa.eu/codelist/ProcessStepGeneralValue/adoption
charakter ustalenia	ogólnie wiążące https://inspire.ec.europa.eu/codelist/RegulationNatureValue/generallyBinding
profil podstawowy	teren zabudowy mieszkaniowej jednorodzinnej teren usług teren komunikacji teren zieleni urządzonej teren ogrodów działkowych teren infrastruktury technicznej
profil dodatkowy	teren zieleni naturalnej teren lasu teren wód
maksymalna nadziemna intensywnosc zabudowy	0.8
maksymalny udzial powierzchni zabudowy	30%
maksymalna wysokosc zabudowy	10.0 m
minimalny udzial powierzchni biologicznie czynnej	40%
geometria	
plan	https://www.gov.pl/zagospodarowanieprzestrzenne/app/AktPlanowaniaPrzestrzennego/PL.ZIPPZP.11839/280106-POG/1POG

strefa planistyczna	PL.ZIPPZP.11839_280106-POG_1POG-103SZ_20251010T112800
identifier	https://www.gov.pl/zagospodarowanieprzestrzenne/app/StrefaPlanistyczna/PL.ZIPPZP.11839/280106-POG/1POG-103SZ/20251010T112800
przestrzen nazw	PL.ZIPPZP.11839/280106-POG
lokalny id	1POG-103SZ
wersja id	20251010T112800
poczatek wersji obiektu	2025-10-10T11:28
nazwa	strefa wielofunkcyjna z zabudową zagrodową

oznaczenie	103SZ
symbol	SZ
obowiazuje od	2026-08-31
obowiazuje do	obecnie
status	w trakcie przyjmowania https://inspire.ec.europa.eu/codelist/ProcessStepGeneralValue/adoption
charakter ustalenia	ogólnie wiążące https://inspire.ec.europa.eu/codelist/RegulationNatureValue/generallyBinding
profil podstawowy	teren zabudowy zagrodowej teren produkcji w gospodarstwach rolnych teren akwakultury i obsługi rybactwa teren komunikacji teren zieleni urządzonej teren ogrodów działkowych teren infrastruktury technicznej
profil dodatkowy	teren usług teren zieleni naturalnej teren lasu teren wód
maksymalna nadziemna intensywnosc zabudowy	0.8
maksymalny udzial powierzchni zabudowy	30%
maksymalna wysokosc zabudowy	12.0 m
minimalny udzial powierzchni biologicznie czynnej	40%
geometria	
plan	https://www.gov.pl/zagospodarowanieprzestrzenne/app/AktPlanowaniaPrzestrzennego/PL.ZIPPZP.11839/280106-POG/1POG

strefa planistyczna	PL.ZIPPZP.11839_280106-POG_1POG-104SJ_20250902T073308
identifier	https://www.gov.pl/zagospodarowanieprzestrzenne/app/StrefaPlanistyczna/PL.ZIPPZP.11839/280106-POG/1POG-104SJ/20250902T073308
przestrzen nazw	PL.ZIPPZP.11839/280106-POG
lokalny id	1POG-104SJ
wersja id	20250902T073308

poczatek wersji obiektu	2025-09-02T07:33:08
nazwa	strefa wielofunkcyjna z zabudową mieszkaniową jednorodzinną
oznaczenie	104SJ
symbol	SJ
obowiazuje od	2026-08-31
obowiazuje do	obecnie
status	w trakcie przyjmowania https://inspire.ec.europa.eu/codelist/ProcessStepGeneralValue/adoption
charakter ustalenia	ogólnie wiążące https://inspire.ec.europa.eu/codelist/RegulationNatureValue/generallyBinding
profil podstawowy	teren zabudowy mieszkaniowej jednorodzinnej teren usług teren komunikacji teren zieleni urządzonej teren ogrodów działkowych teren infrastruktury technicznej
profil dodatkowy	teren zieleni naturalnej teren lasu teren wód
maksymalna nadziemna intensywnosc zabudowy	0.8
maksymalny udzial powierzchni zabudowy	30%
maksymalna wysokosc zabudowy	10.0 m
minimalny udzial powierzchni biologicznie czynnej	40%
geometria	
plan	https://www.gov.pl/zagospodarowanieprzestrzenne/app/AktPlanowaniaPrzestrzennego/PL.ZIPPZP.11839/280106-POG/1POG

strefa planistyczna	PL.ZIPPZP.11839_280106-POG_1POG-104SZ_20251010T095724
identifier	https://www.gov.pl/zagospodarowanieprzestrzenne/app/StrefaPlanistyczna/PL.ZIPPZP.11839/280106-POG/1POG-104SZ/20251010T095724
przestrzen nazw	PL.ZIPPZP.11839/280106-POG
lokalny id	1POG-104SZ
wersja id	20251010T095724

poczatek wersji obiektu	2025-10-10T09:57:24
nazwa	strefa wielofunkcyjna z zabudową zagrodową
oznaczenie	104SZ
symbol	SZ
obowiazuje od	2026-08-31
obowiazuje do	obecnie
status	w trakcie przyjmowania https://inspire.ec.europa.eu/codelist/ProcessStepGeneralValue/adoption
charakter ustalenia	ogólnie wiążące https://inspire.ec.europa.eu/codelist/RegulationNatureValue/generallyBinding
profil podstawowy	teren zabudowy zagrodowej teren produkcji w gospodarstwach rolnych teren akwakultury i obsługi rybactwa teren komunikacji teren zieleni urządzonej teren ogrodów działkowych teren infrastruktury technicznej
profil dodatkowy	teren usług teren zieleni naturalnej teren lasu teren wód
maksymalna nadziemna intensywnosc zabudowy	0.8
maksymalny udzial powierzchni zabudowy	30%
maksymalna wysokosc zabudowy	12.0 m
minimalny udzial powierzchni biologicznie czynnej	40%
geometria	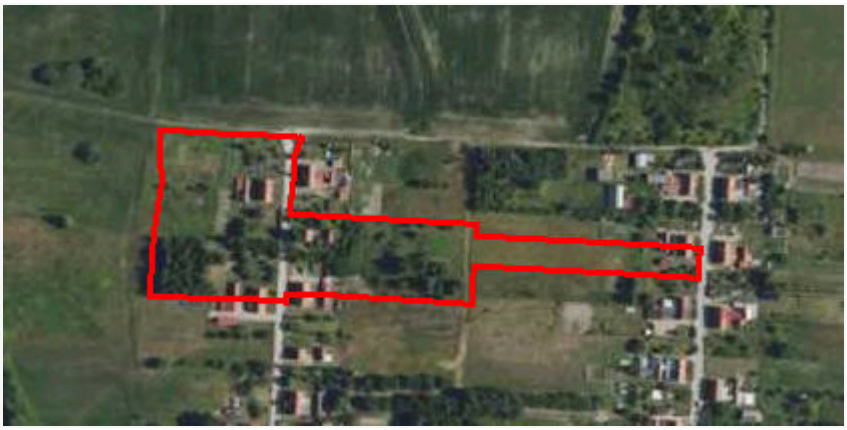
plan	https://www.gov.pl/zagospodarowanieprzestrzenne/app/AktPlanowaniaPrzestrzennego/PL.ZIPPZP.11839/280106-POG/1POG

strefa planistyczna	PL.ZIPPZP.11839_280106-POG_1POG-105SJ_20250902T095301
identifier	https://www.gov.pl/zagospodarowanieprzestrzenne/app/StrefaPlanistyczna/PL.ZIPPZP.11839/280106-POG/1POG-105SJ/20250902T095301
przestrzen nazw	PL.ZIPPZP.11839/280106-POG

lokalny id	1POG-105SJ
wersja id	20250902T095301
poczatek wersji obiektu	2025-09-02T09:53:01
nazwa	strefa wielofunkcyjna z zabudową mieszkaniową jednorodzinną
oznaczenie	105SJ
symbol	SJ
obowiazuje od	2026-08-31
obowiazuje do	obecnie
status	w trakcie przyjmowania https://inspire.ec.europa.eu/codelist/ProcessStepGeneralValue/adoption
charakter ustalenia	ogólnie wiążące https://inspire.ec.europa.eu/codelist/RegulationNatureValue/generallyBinding
profil podstawowy	teren zabudowy mieszkaniowej jednorodzinnej teren usług teren komunikacji teren zieleni urządzonej teren ogrodów działkowych teren infrastruktury technicznej
profil dodatkowy	teren zieleni naturalnej teren lasu teren wód
maksymalna nadziemna intensywnosc zabudowy	0.8
maksymalny udzial powierzchni zabudowy	30%
maksymalna wysokosc zabudowy	10.0 m
minimalny udzial powierzchni biologicznie czynnej	40%
geometria	
plan	https://www.gov.pl/zagospodarowanieprzestrzenne/app/AktPlanowaniaPrzestrzennego/PL.ZIPPZP.11839/280106-POG/1POG

strefa planistyczna	PL.ZIPPZP.11839_280106-POG_1POG-105SZ_20250905T091226
identifier	https://www.gov.pl/zagospodarowanieprzestrzenne/app/StrefaPlanistyczna/PL.ZIPPZP.11839/280106-POG/1POG-105SZ/20250905T091226
przestrzen nazw	PL.ZIPPZP.11839/280106-POG

lokalny id	1POG-105SZ
wersja id	20250905T091226
poczatek wersji obiektu	2025-09-05T09:12:26
nazwa	strefa wielofunkcyjna z zabudową zagrodową
oznaczenie	105SZ
symbol	SZ
obowiazuje od	2026-08-31
obowiazuje do	obecnie
status	w trakcie przyjmowania https://inspire.ec.europa.eu/codelist/ProcessStepGeneralValue/adoption
charakter ustalenia	ogólnie wiążące https://inspire.ec.europa.eu/codelist/RegulationNatureValue/generallyBinding
profil podstawowy	teren zabudowy zagrodowej teren produkcji w gospodarstwach rolnych teren akwakultury i obsługi rybactwa teren komunikacji teren zieleni urządzonej teren ogrodów działkowych teren infrastruktury technicznej
profil dodatkowy	teren usług teren zieleni naturalnej teren lasu teren wód
maksymalna nadziemna intensywnosc zabudowy	0.8
maksymalny udzial powierzchni zabudowy	30%
maksymalna wysokosc zabudowy	12.0 m
minimalny udzial powierzchni biologicznie czynnej	40%
geometria	
plan	https://www.gov.pl/zagospodarowanieprzestrzenne/app/AktPlanowaniaPrzestrzennego/PL.ZIPPZP.11839/280106-POG/1POG

strefa planistyczna	PL.ZIPPZP.11839_280106-POG_1POG-106SJ_20250902T095301
identifier	https://www.gov.pl/zagospodarowanieprzestrzenne/app/StrefaPlanistyczna/PL.ZIPPZP.11839/280106-POG/1POG-106SJ

	/20250902T095301
przestrzen nazw	PL.ZIPPZP.11839/280106-POG
lokalny id	1POG-106SJ
wersja id	20250902T095301
poczatek wersji obiektu	2025-09-02T09:53:01
nazwa	strefa wielofunkcyjna z zabudową mieszkaniową jednorodzinną
oznaczenie	106SJ
symbol	SJ
obowiazuje od	2026-08-31
obowiazuje do	obecnie
status	w trakcie przyjmowania https://inspire.ec.europa.eu/codelist/ProcessStepGeneralValue/adoption
charakter ustalenia	ogólnie wiążące https://inspire.ec.europa.eu/codelist/RegulationNatureValue/generallyBinding
profil podstawowy	teren zabudowy mieszkaniowej jednorodzinnej teren usług teren komunikacji teren zieleni urządzonej teren ogrodów działkowych teren infrastruktury technicznej
profil dodatkowy	teren zieleni naturalnej teren lasu teren wód
maksymalna nadziemna intensywnosc zabudowy	0.8
maksymalny udzial powierzchni zabudowy	30%
maksymalna wysokosc zabudowy	10.0 m
minimalny udzial powierzchni biologicznie czynnej	40%
geometria	
plan	https://www.gov.pl/zagospodarowanieprzestrzenne/app/AktPlanowaniaPrzestrzennego/PL.ZIPPZP.11839/280106-POG/1POG

strefa planistyczna	PL.ZIPPZP.11839_280106-POG_1POG-106SZ_20260612T113819
identifier	https://www.gov.pl/zagospodarowanieprzestrzenne/app

	/StrefaPlanistyczna/PL.ZIPPZP.11839/280106-POG/1POG-106SZ /20260612T113819
przestrzen nazw	PL.ZIPPZP.11839/280106-POG
lokalny id	1POG-106SZ
wersja id	20260612T113819
poczatek wersji obiektu	2026-06-12T11:38:19
nazwa	strefa wielofunkcyjna z zabudową zagrodową
oznaczenie	106SZ
symbol	SZ
obowiazuje od	2026-08-31
obowiazuje do	obecnie
status	w trakcie przyjmowania https://inspire.ec.europa.eu/codelist/ProcessStepGeneralValue /adoption
charakter ustalenia	ogólnie wiążące https://inspire.ec.europa.eu/codelist/RegulationNatureValue /generallyBinding
profil podstawowy	teren zabudowy zagrodowej teren produkcji w gospodarstwach rolnych teren akwakultury i obsługi rybactwa teren komunikacji teren zieleni urządzonej teren ogrodów działkowych teren infrastruktury technicznej
profil dodatkowy	teren usług teren zieleni naturalnej teren lasu teren wód
maksymalna nadziemna intensywnosc zabudowy	0.8
maksymalny udzial powierzchni zabudowy	30%
maksymalna wysokosc zabudowy	12.0 m
minimalny udzial powierzchni biologicznie czynnej	40%
geometria	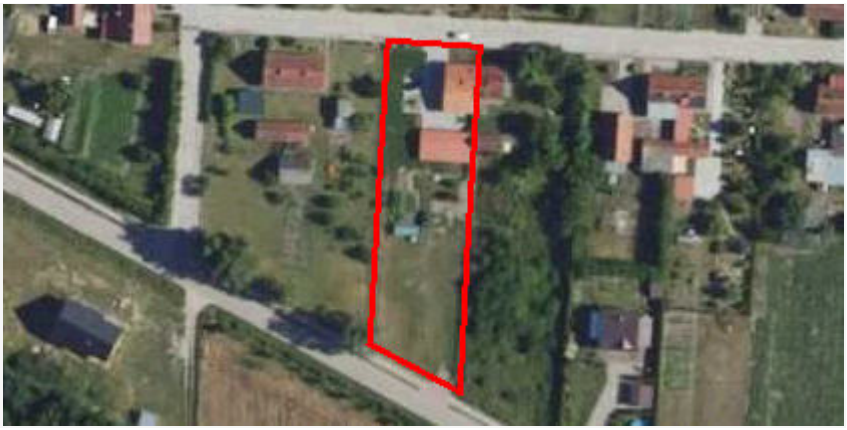
plan	https://www.gov.pl/zagospodarowanieprzestrzenne/app /AktPlanowaniaPrzestrzennego/PL.ZIPPZP.11839/280106-POG/1POG

strefa planistyczna	PL.ZIPPZP.11839_280106-POG_1POG-107SJ_20251010T095045
identifier	https://www.gov.pl/zagospodarowanieprzestrzenne/app/StrefaPlanistyczna/PL.ZIPPZP.11839/280106-POG/1POG-107SJ/20251010T095045
przestrzen nazw	PL.ZIPPZP.11839/280106-POG
lokalny id	1POG-107SJ
wersja id	20251010T095045
poczatek wersji obiektu	2025-10-10T09:50:45
nazwa	strefa wielofunkcyjna z zabudową mieszkaniową jednorodzinną
oznaczenie	107SJ
symbol	SJ
obowiazuje od	2026-08-31
obowiazuje do	obecnie
status	w trakcie przyjmowania https://inspire.ec.europa.eu/codelist/ProcessStepGeneralValue/adoption
charakter ustalenia	ogólnie wiążące https://inspire.ec.europa.eu/codelist/RegulationNatureValue/generallyBinding
profil podstawowy	teren zabudowy mieszkaniowej jednorodzinnej teren usług teren komunikacji teren zieleni urządzonej teren ogrodów działkowych teren infrastruktury technicznej
profil dodatkowy	teren zieleni naturalnej teren lasu teren wód
maksymalna nadziemna intensywnosc zabudowy	0.8
maksymalny udzial powierzchni zabudowy	30%
maksymalna wysokosc zabudowy	10.0 m
minimalny udzial powierzchni biologicznie czynnej	40%
geometria	
plan	https://www.gov.pl/zagospodarowanieprzestrzenne/app/AktPlanowaniaPrzestrzennego/PL.ZIPPZP.11839/280106-POG/1POG

strefa planistyczna	PL.ZIPPZP.11839_280106-POG_1POG-107SZ_20250905T092702
identifier	https://www.gov.pl/zagospodarowanieprzestrzenne/app/StrefaPlanistyczna/PL.ZIPPZP.11839/280106-POG/1POG-107SZ/20250905T092702
przestrzen nazw	PL.ZIPPZP.11839/280106-POG
lokalny id	1POG-107SZ
wersja id	20250905T092702
poczatek wersji obiektu	2025-09-05T09:27:02
nazwa	strefa wielofunkcyjna z zabudową zagrodową
oznaczenie	107SZ
symbol	SZ
obowiazuje od	2026-08-31
obowiazuje do	obecnie
status	w trakcie przyjmowania https://inspire.ec.europa.eu/codelist/ProcessStepGeneralValue/adoption
charakter ustalenia	ogólnie wiążące https://inspire.ec.europa.eu/codelist/RegulationNatureValue/generallyBinding
profil podstawowy	teren zabudowy zagrodowej teren produkcji w gospodarstwach rolnych teren akwakultury i obsługi rybactwa teren komunikacji teren zieleni urządzonej teren ogrodów działkowych teren infrastruktury technicznej
profil dodatkowy	teren usług teren zieleni naturalnej teren lasu teren wód
maksymalna nadziemna intensywnosc zabudowy	0.8
maksymalny udzial powierzchni zabudowy	30%
maksymalna wysokosc zabudowy	12.0 m
minimalny udzial powierzchni biologicznie czynnej	40%
geometria	

plan	https://www.gov.pl/zagospodarowanieprzestrzenne/app/AktPlanowaniaPrzestrzennego/PL.ZIPPZP.11839/280106-POG/1POG
strefa planistyczna	PL.ZIPPZP.11839_280106-POG_1POG-108SJ_20251014T132231
identifier	https://www.gov.pl/zagospodarowanieprzestrzenne/app/StrefaPlanistyczna/PL.ZIPPZP.11839/280106-POG/1POG-108SJ/20251014T132231
przestrzen nazw	PL.ZIPPZP.11839/280106-POG
lokalny id	1POG-108SJ
wersja id	20251014T132231
poczatek wersji obiektu	2025-10-14T13:22:31
nazwa	strefa wielofunkcyjna z zabudową mieszkaniową jednorodzinną
oznaczenie	108SJ
symbol	SJ
obowiazuje od	2026-08-31
obowiazuje do	obecnie
status	w trakcie przyjmowania https://inspire.ec.europa.eu/codelist/ProcessStepGeneralValue/adoption
charakter ustalenia	ogólnie wiążące https://inspire.ec.europa.eu/codelist/RegulationNatureValue/generallyBinding
profil podstawowy	teren zabudowy mieszkaniowej jednorodzinnej teren usług teren komunikacji teren zieleni urządzonej teren ogrodów działkowych teren infrastruktury technicznej
profil dodatkowy	teren zabudowy letniskowej lub rekreacji indywidualnej teren zieleni naturalnej teren lasu teren wód
maksymalna nadziemna intensywnosc zabudowy	0.4
maksymalny udzial powierzchni zabudowy	20%
maksymalna wysokosc zabudowy	7.0 m
minimalny udzial powierzchni biologicznie czynnej	70%
geometria	

plan	https://www.gov.pl/zagospodarowanieprzestrzenne/app/AktPlanowaniaPrzestrzennego/PL.ZIPPZP.11839/280106-POG/1POG

strefa planistyczna	PL.ZIPPZP.11839_280106-POG_1POG-108SZ_20250905T092741
identifier	https://www.gov.pl/zagospodarowanieprzestrzenne/app/StrefaPlanistyczna/PL.ZIPPZP.11839/280106-POG/1POG-108SZ/20250905T092741
przestrzen nazw	PL.ZIPPZP.11839/280106-POG
lokalny id	1POG-108SZ
wersja id	20250905T092741
poczatek wersji obiektu	2025-09-05T09:27:41
nazwa	strefa wielofunkcyjna z zabudową zagrodową
oznaczenie	108SZ
symbol	SZ
obowiazuje od	2026-08-31
obowiazuje do	obecnie
status	w trakcie przyjmowania https://inspire.ec.europa.eu/codelist/ProcessStepGeneralValue/adoption
charakter ustalenia	ogólnie wiążące https://inspire.ec.europa.eu/codelist/RegulationNatureValue/generallyBinding
profil podstawowy	teren zabudowy zagrodowej teren produkcji w gospodarstwach rolnych teren akwakultury i obsługi rybactwa teren komunikacji teren zieleni urządzonej teren ogrodów działkowych teren infrastruktury technicznej
profil dodatkowy	teren usług teren zieleni naturalnej teren lasu teren wód
maksymalna nadziemna intensywnosc zabudowy	0.8
maksymalny udzial powierzchni zabudowy	30%
maksymalna wysokosc zabudowy	12.0 m

minimalny udzial powierzchni biologicznie czynnej	40%
geometria	
plan	https://www.gov.pl/zagospodarowanieprzestrzenne/app/AktPlanowaniaPrzestrzennego/PL.ZIPPZP.11839/280106-POG/1POG

strefa planistyczna	PL.ZIPPZP.11839_280106-POG_1POG-109SJ_20260626T103158
identifier	https://www.gov.pl/zagospodarowanieprzestrzenne/app/StrefaPlanistyczna/PL.ZIPPZP.11839/280106-POG/1POG-109SJ/20260626T103158
przestrzen nazw	PL.ZIPPZP.11839/280106-POG
lokalny id	1POG-109SJ
wersja id	20260626T103158
poczatek wersji obiektu	2026-06-26T10:31:58
nazwa	strefa wielofunkcyjna z zabudową mieszkaniową jednorodzinną
oznaczenie	109SJ
symbol	SJ
obowiazuje od	2026-08-31
obowiazuje do	obecnie
status	w trakcie przyjmowania https://inspire.ec.europa.eu/codelist/ProcessStepGeneralValue/adoption
charakter ustalenia	ogólnie wiążące https://inspire.ec.europa.eu/codelist/RegulationNatureValue/generallyBinding
profil podstawowy	teren zabudowy mieszkaniowej jednorodzinnej teren usług teren komunikacji teren zieleni urządzonej teren ogrodów działkowych teren infrastruktury technicznej
profil dodatkowy	teren zabudowy letniskowej lub rekreacji indywidualnej teren zieleni naturalnej teren lasu teren wód
maksymalna nadziemna intensywnosc zabudowy	0.8
maksymalny udzial powierzchni zabudowy	30%

maksymalna wysokosc zabudowy	10.0 m
minimalny udzial powierzchni biologicznie czynnej	40%
geometria	
plan	https://www.gov.pl/zagospodarowanieprzestrzenne/app/AktPlanowaniaPrzestrzennego/PL.ZIPPZP.11839/280106-POG/1POG
strefa planistyczna	PL.ZIPPZP.11839_280106-POG_1POG-109SZ_20260619T102421
identifier	https://www.gov.pl/zagospodarowanieprzestrzenne/app/StrefaPlanistyczna/PL.ZIPPZP.11839/280106-POG/1POG-109SZ/20260619T102421
przestrzen nazw	PL.ZIPPZP.11839/280106-POG
lokalny id	1POG-109SZ
wersja id	20260619T102421
poczatek wersji obiektu	2026-06-19T10:24:21
nazwa	strefa wielofunkcyjna z zabudową zagrodową
oznaczenie	109SZ
symbol	SZ
obowiazuje od	2026-08-31
obowiazuje do	obecnie
status	w trakcie przyjmowania https://inspire.ec.europa.eu/codelist/ProcessStepGeneralValue/adoption
charakter ustalenia	ogólnie wiążące https://inspire.ec.europa.eu/codelist/RegulationNatureValue/generallyBinding
profil podstawowy	teren zabudowy zagrodowej teren produkcji w gospodarstwach rolnych teren akwakultury i obsługi rybactwa teren komunikacji teren zieleni urządzonej teren ogrodów działkowych teren infrastruktury technicznej
profil dodatkowy	teren usług teren zieleni naturalnej teren lasu teren wód
maksymalna nadziemna intensywnosc zabudowy	0.8

maksymalny udzial powierzchni zabudowy	30%
maksymalna wysokosc zabudowy	12.0 m
minimalny udzial powierzchni biologicznie czynnej	40%
geometria	
plan	https://www.gov.pl/zagospodarowanieprzestrzenne/app/AktPlanowaniaPrzestrzennego/PL.ZIPPZP.11839/280106-POG/1POG

strefa planistyczna	PL.ZIPPZP.11839_280106-POG_1POG-110SJ_20250904T085908
identifier	https://www.gov.pl/zagospodarowanieprzestrzenne/app/StrefaPlanistyczna/PL.ZIPPZP.11839/280106-POG/1POG-110SJ/20250904T085908
przestrzen nazw	PL.ZIPPZP.11839/280106-POG
lokalny id	1POG-110SJ
wersja id	20250904T085908
poczatek wersji obiektu	2025-09-04T08:59:08
nazwa	strefa wielofunkcyjna z zabudową mieszkaniową jednorodzinną
oznaczenie	110SJ
symbol	SJ
obowiazuje od	2026-08-31
obowiazuje do	obecnie
status	w trakcie przyjmowania https://inspire.ec.europa.eu/codelist/ProcessStepGeneralValue/adoption
charakter ustalenia	ogólnie wiążące https://inspire.ec.europa.eu/codelist/RegulationNatureValue/generallyBinding
profil podstawowy	teren zabudowy mieszkaniowej jednorodzinnej teren usług teren komunikacji teren zieleni urządzonej teren ogrodów działkowych teren infrastruktury technicznej
profil dodatkowy	teren zieleni naturalnej teren lasu teren wód
maksymalna nadziemna intensywnosc zabudowy	0.8

maksymalny udzial powierzchni zabudowy	30%
maksymalna wysokosc zabudowy	10.0 m
minimalny udzial powierzchni biologicznie czynnej	40%
geometria	
plan	https://www.gov.pl/zagospodarowanieprzestrzenne/app/AktPlanowaniaPrzestrzennego/PL.ZIPPZP.11839/280106-POG/1POG
strefa planistyczna	PL.ZIPPZP.11839_280106-POG_1POG-110SZ_20251010T095544
identifier	https://www.gov.pl/zagospodarowanieprzestrzenne/app/StrefaPlanistyczna/PL.ZIPPZP.11839/280106-POG/1POG-110SZ/20251010T095544
przestrzen nazw	PL.ZIPPZP.11839/280106-POG
lokalny id	1POG-110SZ
wersja id	20251010T095544
poczatek wersji obiektu	2025-10-10T09:55:44
nazwa	strefa wielofunkcyjna z zabudową zagrodową
oznaczenie	110SZ
symbol	SZ
obowiazuje od	2026-08-31
obowiazuje do	obecnie
status	w trakcie przyjmowania https://inspire.ec.europa.eu/codelist/ProcessStepGeneralValue/adoption
charakter ustalenia	ogólnie wiążące https://inspire.ec.europa.eu/codelist/RegulationNatureValue/generallyBinding
profil podstawowy	teren zabudowy zagrodowej teren produkcji w gospodarstwach rolnych teren akwakultury i obsługi rybactwa teren komunikacji teren zieleni urządzonej teren ogrodów działkowych teren infrastruktury technicznej
profil dodatkowy	teren usług teren zieleni naturalnej teren lasu teren wód

maksymalna nadziemna intensywnosc zabudowy	0.8
maksymalny udzial powierzchni zabudowy	30%
maksymalna wysokosc zabudowy	12.0 m
minimalny udzial powierzchni biologicznie czynnej	40%
geometria	
plan	https://www.gov.pl/zagospodarowanieprzestrzenne/app/AktPlanowaniaPrzestrzennego/PL.ZIPPZP.11839/280106-POG/1POG

strefa planistyczna	PL.ZIPPZP.11839_280106-POG_1POG-111SJ_20250905T060639
identifier	https://www.gov.pl/zagospodarowanieprzestrzenne/app/StrefaPlanistyczna/PL.ZIPPZP.11839/280106-POG/1POG-111SJ/20250905T060639
przestrzen nazw	PL.ZIPPZP.11839/280106-POG
lokalny id	1POG-111SJ
wersja id	20250905T060639
poczatek wersji obiektu	2025-09-05T06:06:39
nazwa	strefa wielofunkcyjna z zabudową mieszkaniową jednorodzinną
oznaczenie	111SJ
symbol	SJ
obowiazuje od	2026-08-31
obowiazuje do	obecnie
status	w trakcie przyjmowania https://inspire.ec.europa.eu/codelist/ProcessStepGeneralValue/adoption
charakter ustalenia	ogólnie wiążące https://inspire.ec.europa.eu/codelist/RegulationNatureValue/generallyBinding
profil podstawowy	teren zabudowy mieszkaniowej jednorodzinnej teren usług teren komunikacji teren zieleni urządzonej teren ogrodów działkowych teren infrastruktury technicznej
profil dodatkowy	teren zieleni naturalnej teren lasu teren wód

maksymalna nadziemna intensywnosc zabudowy	0.8
maksymalny udzial powierzchni zabudowy	30%
maksymalna wysokosc zabudowy	10.0 m
minimalny udzial powierzchni biologicznie czynnej	40%
geometria	
plan	https://www.gov.pl/zagospodarowanieprzestrzenne/app/AktPlanowaniaPrzestrzennego/PL.ZIPPZP.11839/280106-POG/1POG

strefa planistyczna	PL.ZIPPZP.11839_280106-POG_1POG-111SZ_20251009T124818
identifier	https://www.gov.pl/zagospodarowanieprzestrzenne/app/StrefaPlanistyczna/PL.ZIPPZP.11839/280106-POG/1POG-111SZ/20251009T124818
przestrzen nazw	PL.ZIPPZP.11839/280106-POG
lokalny id	1POG-111SZ
wersja id	20251009T124818
poczatek wersji obiektu	2025-10-09T12:48:18
nazwa	strefa wielofunkcyjna z zabudową zagrodową
oznaczenie	111SZ
symbol	SZ
obowiazuje od	2026-08-31
obowiazuje do	obecnie
status	w trakcie przyjmowania https://inspire.ec.europa.eu/codelist/ProcessStepGeneralValue/adoption
charakter ustalenia	ogólnie wiążące https://inspire.ec.europa.eu/codelist/RegulationNatureValue/generallyBinding
profil podstawowy	teren zabudowy zagrodowej teren produkcji w gospodarstwach rolnych teren akwakultury i obsługi rybactwa teren komunikacji teren zieleni urządzonej teren ogrodów działkowych teren infrastruktury technicznej
profil dodatkowy	teren usług

	teren zieleni naturalnej teren lasu teren wód
maksymalna nadziemna intensywnosc zabudowy	0.8
maksymalny udzial powierzchni zabudowy	30%
maksymalna wysokosc zabudowy	12.0 m
minimalny udzial powierzchni biologicznie czynnej	40%
geometria	
plan	https://www.gov.pl/zagospodarowanieprzestrzenne/app/AktPlanowaniaPrzestrzennego/PL.ZIPPZP.11839/280106-POG/1POG

strefa planistyczna	PL.ZIPPZP.11839_280106-POG_1POG-112SJ_20260624T121716
identifier	https://www.gov.pl/zagospodarowanieprzestrzenne/app/StrefaPlanistyczna/PL.ZIPPZP.11839/280106-POG/1POG-112SJ/20260624T121716
przestrzen nazw	PL.ZIPPZP.11839/280106-POG
lokalny id	1POG-112SJ
wersja id	20260624T121716
poczatek wersji obiektu	2026-06-24T12:17:16
nazwa	strefa wielofunkcyjna z zabudową mieszkaniową jednorodzinną
oznaczenie	112SJ
symbol	SJ
obowiazuje od	2026-08-31
obowiazuje do	obecnie
status	w trakcie przyjmowania https://inspire.ec.europa.eu/codelist/ProcessStepGeneralValue/adoption
charakter ustalenia	ogólnie wiążące https://inspire.ec.europa.eu/codelist/RegulationNatureValue/generallyBinding
profil podstawowy	teren zabudowy mieszkaniowej jednorodzinnej teren usług teren komunikacji teren zieleni urządzonej teren ogrodów działkowych teren infrastruktury technicznej

profil dodatkowy	teren zieleni naturalnej teren lasu teren wód
maksymalna nadziemna intensywnosc zabudowy	0.8
maksymalny udzial powierzchni zabudowy	30%
maksymalna wysokosc zabudowy	10.0 m
minimalny udzial powierzchni biologicznie czynnej	40%
geometria	
plan	https://www.gov.pl/zagospodarowanieprzestrzenne/app/AktPlanowaniaPrzestrzennego/PL.ZIPPZP.11839/280106-POG/1POG

strefa planistyczna	PL.ZIPPZP.11839_280106-POG_1POG-112SZ_20250905T131045
identifier	https://www.gov.pl/zagospodarowanieprzestrzenne/app/StrefaPlanistyczna/PL.ZIPPZP.11839/280106-POG/1POG-112SZ/20250905T131045
przestrzen nazw	PL.ZIPPZP.11839/280106-POG
lokalny id	1POG-112SZ
wersja id	20250905T131045
poczatek wersji obiektu	2025-09-05T13:10:45
nazwa	strefa wielofunkcyjna z zabudową zagrodową
oznaczenie	112SZ
symbol	SZ
obowiazuje od	2026-08-31
obowiazuje do	obecnie
status	w trakcie przyjmowania https://inspire.ec.europa.eu/codelist/ProcessStepGeneralValue/adoption
charakter ustalenia	ogólnie wiążące https://inspire.ec.europa.eu/codelist/RegulationNatureValue/generallyBinding
profil podstawowy	teren zabudowy zagrodowej teren produkcji w gospodarstwach rolnych teren akwakultury i obsługi rybactwa teren komunikacji teren zieleni urządzonej

	teren ogrodów działkowych teren infrastruktury technicznej
profil dodatkowy	teren usług teren zieleni naturalnej teren lasu teren wód
maksymalna nadziemna intensywnosc zabudowy	0.8
maksymalny udzial powierzchni zabudowy	30%
maksymalna wysokosc zabudowy	12.0 m
minimalny udzial powierzchni biologicznie czynnej	40%
geometria	
plan	https://www.gov.pl/zagospodarowanieprzestrzenne/app/AktPlanowaniaPrzestrzennego/PL.ZIPPZP.11839/280106-POG/1POG

strefa planistyczna	PL.ZIPPZP.11839_280106-POG_1POG-113SJ_20250903T104845
identifier	https://www.gov.pl/zagospodarowanieprzestrzenne/app/StrefaPlanistyczna/PL.ZIPPZP.11839/280106-POG/1POG-113SJ/20250903T104845
przestrzen nazw	PL.ZIPPZP.11839/280106-POG
lokalny id	1POG-113SJ
wersja id	20250903T104845
poczatek wersji obiektu	2025-09-03T10:48:45
nazwa	strefa wielofunkcyjna z zabudową mieszkaniową jednorodzinną
oznaczenie	113SJ
symbol	SJ
obowiazuje od	2026-08-31
obowiazuje do	obecnie
status	w trakcie przyjmowania https://inspire.ec.europa.eu/codelist/ProcessStepGeneralValue/adoption
charakter ustalenia	ogólnie wiążące https://inspire.ec.europa.eu/codelist/RegulationNatureValue/generallyBinding
profil podstawowy	teren zabudowy mieszkaniowej jednorodzinnej teren usług

	teren komunikacji teren zieleni urządzonej teren ogrodów działkowych teren infrastruktury technicznej
profil dodatkowy	teren zieleni naturalnej teren lasu teren wód
maksymalna nadziemna intensywnosc zabudowy	0.8
maksymalny udzial powierzchni zabudowy	30%
maksymalna wysokosc zabudowy	10.0 m
minimalny udzial powierzchni biologicznie czynnej	40%
geometria	
plan	https://www.gov.pl/zagospodarowanieprzestrzenne/app/AktPlanowaniaPrzestrzennego/PL.ZIPPZP.11839/280106-POG/1POG

strefa planistyczna	PL.ZIPPZP.11839_280106-POG_1POG-113SZ_20250905T131045
identifier	https://www.gov.pl/zagospodarowanieprzestrzenne/app/StrefaPlanistyczna/PL.ZIPPZP.11839/280106-POG/1POG-113SZ/20250905T131045
przestrzen nazw	PL.ZIPPZP.11839/280106-POG
lokalny id	1POG-113SZ
wersja id	20250905T131045
poczatek wersji obiektu	2025-09-05T13:10:45
nazwa	strefa wielofunkcyjna z zabudową zagrodową
oznaczenie	113SZ
symbol	SZ
obowiazuje od	2026-08-31
obowiazuje do	obecnie
status	w trakcie przyjmowania https://inspire.ec.europa.eu/codelist/ProcessStepGeneralValue/adoption
charakter ustalenia	ogólnie wiążące https://inspire.ec.europa.eu/codelist/RegulationNatureValue/generallyBinding
profil podstawowy	teren zabudowy zagrodowej

	teren produkcji w gospodarstwach rolnych teren akwakultury i obsługi rybactwa teren komunikacji teren zieleni urządzonej teren ogrodów działkowych teren infrastruktury technicznej
profil dodatkowy	teren usług teren zieleni naturalnej teren lasu teren wód
maksymalna nadziemna intensywnosc zabudowy	0.8
maksymalny udzial powierzchni zabudowy	30%
maksymalna wysokosc zabudowy	12.0 m
minimalny udzial powierzchni biologicznie czynnej	40%
geometria	
plan	https://www.gov.pl/zagospodarowanieprzestrzenne/app/AktPlanowaniaPrzestrzennego/PL.ZIPPZP.11839/280106-POG/1POG

strefa planistyczna	PL.ZIPPZP.11839_280106-POG_1POG-114SJ_20251120T123402
identifier	https://www.gov.pl/zagospodarowanieprzestrzenne/app/StrefaPlanistyczna/PL.ZIPPZP.11839/280106-POG/1POG-114SJ/20251120T123402
przestrzen nazw	PL.ZIPPZP.11839/280106-POG
lokalny id	1POG-114SJ
wersja id	20251120T123402
poczatek wersji obiektu	2025-11-20T12:34:02
nazwa	strefa wielofunkcyjna z zabudową mieszkaniową jednorodzinną
oznaczenie	114SJ
symbol	SJ
obowiazuje od	2026-08-31
obowiazuje do	obecnie
status	w trakcie przyjmowania https://inspire.ec.europa.eu/codelist/ProcessStepGeneralValue/adoption
charakter ustalenia	ogólnie wiążące https://inspire.ec.europa.eu/codelist/RegulationNatureValue

	/generallyBinding
profil podstawowy	teren zabudowy mieszkaniowej jednorodzinnej teren usług teren komunikacji teren zieleni urządzonej teren ogrodów działkowych teren infrastruktury technicznej
profil dodatkowy	teren zieleni naturalnej teren lasu teren wód
maksymalna nadziemna intensywnosc zabudowy	0.8
maksymalny udzial powierzchni zabudowy	30%
maksymalna wysokosc zabudowy	10.0 m
minimalny udzial powierzchni biologicznie czynnej	40%
geometria	
plan	https://www.gov.pl/zagospodarowanieprzestrzenne/app/AktPlanowaniaPrzestrzennego/PL.ZIPPZP.11839/280106-POG/1POG

strefa planistyczna	PL.ZIPPZP.11839_280106-POG_1POG-114SZ_20250905T131045
identifier	https://www.gov.pl/zagospodarowanieprzestrzenne/app/StrefaPlanistyczna/PL.ZIPPZP.11839/280106-POG/1POG-114SZ/20250905T131045
przestrzen nazw	PL.ZIPPZP.11839/280106-POG
lokalny id	1POG-114SZ
wersja id	20250905T131045
poczatek wersji obiektu	2025-09-05T13:10:45
nazwa	strefa wielofunkcyjna z zabudową zagrodową
oznaczenie	114SZ
symbol	SZ
obowiazuje od	2026-08-31
obowiazuje do	obecnie
status	w trakcie przyjmowania https://inspire.ec.europa.eu/codelist/ProcessStepGeneralValue/adoption
charakter ustalenia	ogólnie wiążące

	https://inspire.ec.europa.eu/codelist/RegulationNatureValue/generallyBinding
profil podstawowy	teren zabudowy zagrodowej teren produkcji w gospodarstwach rolnych teren akwakultury i obsługi rybactwa teren komunikacji teren zieleni urządzonej teren ogrodów działkowych teren infrastruktury technicznej
profil dodatkowy	teren usług teren zieleni naturalnej teren lasu teren wód
maksymalna nadziemna intensywnosc zabudowy	0.8
maksymalny udzial powierzchni zabudowy	30%
maksymalna wysokosc zabudowy	12.0 m
minimalny udzial powierzchni biologicznie czynnej	40%
geometria	
plan	https://www.gov.pl/zagospodarowanieprzestrzenne/app/AktPlanowaniaPrzestrzennego/PL.ZIPPZP.11839/280106-POG/1POG

strefa planistyczna	PL.ZIPPZP.11839_280106-POG_1POG-115SJ_20250902T091429
identifier	https://www.gov.pl/zagospodarowanieprzestrzenne/app/StrefaPlanistyczna/PL.ZIPPZP.11839/280106-POG/1POG-115SJ/20250902T091429
przestrzen nazw	PL.ZIPPZP.11839/280106-POG
lokalny id	1POG-115SJ
wersja id	20250902T091429
poczatek wersji obiektu	2025-09-02T09:14:29
nazwa	strefa wielofunkcyjna z zabudową mieszkaniową jednorodzinną
oznaczenie	115SJ
symbol	SJ
obowiazuje od	2026-08-31
obowiazuje do	obecnie
status	w trakcie przyjmowania https://inspire.ec.europa.eu/codelist/ProcessStepGeneralValue

	/adoption
charakter ustalenia	ogólnie wiążące https://inspire.ec.europa.eu/codelist/RegulationNatureValue/generallyBinding
profil podstawowy	teren zabudowy mieszkaniowej jednorodzinnej teren usług teren komunikacji teren zieleni urządzonej teren ogrodów działkowych teren infrastruktury technicznej
profil dodatkowy	teren zieleni naturalnej teren lasu teren wód
maksymalna nadziemna intensywnosc zabudowy	0.8
maksymalny udzial powierzchni zabudowy	30%
maksymalna wysokosc zabudowy	10.0 m
minimalny udzial powierzchni biologicznie czynnej	40%
geometria	
plan	https://www.gov.pl/zagospodarowanieprzestrzenne/app/AktPlanowaniaPrzestrzennego/PL.ZIPPZP.11839/280106-POG/1POG

strefa planistyczna	PL.ZIPPZP.11839_280106-POG_1POG-115SZ_20250905T131045
identifier	https://www.gov.pl/zagospodarowanieprzestrzenne/app/StrefaPlanistyczna/PL.ZIPPZP.11839/280106-POG/1POG-115SZ/20250905T131045
przestrzen nazw	PL.ZIPPZP.11839/280106-POG
lokalny id	1POG-115SZ
wersja id	20250905T131045
poczatek wersji obiektu	2025-09-05T13:10:45
nazwa	strefa wielofunkcyjna z zabudową zagrodową
oznaczenie	115SZ
symbol	SZ
obowiazuje od	2026-08-31
obowiazuje do	obecnie
status	w trakcie przyjmowania

	https://inspire.ec.europa.eu/codelist/ProcessStepGeneralValue/adoption
charakter ustalenia	ogólnie wiążące https://inspire.ec.europa.eu/codelist/RegulationNatureValue/generallyBinding
profil podstawowy	teren zabudowy zagrodowej teren produkcji w gospodarstwach rolnych teren akwakultury i obsługi rybactwa teren komunikacji teren zieleni urządzonej teren ogrodów działkowych teren infrastruktury technicznej
profil dodatkowy	teren usług teren zieleni naturalnej teren lasu teren wód
maksymalna nadziemna intensywnosc zabudowy	0.8
maksymalny udzial powierzchni zabudowy	30%
maksymalna wysokosc zabudowy	12.0 m
minimalny udzial powierzchni biologicznie czynnej	40%
geometria	
plan	https://www.gov.pl/zagospodarowanieprzestrzenne/app/AktPlanowaniaPrzestrzennego/PL.ZIPPZP.11839/280106-POG/1POG

strefa planistyczna	PL.ZIPPZP.11839_280106-POG_1POG-116SJ_20251113T101207
identifier	https://www.gov.pl/zagospodarowanieprzestrzenne/app/StrefaPlanistyczna/PL.ZIPPZP.11839/280106-POG/1POG-116SJ/20251113T101207
przestrzen nazw	PL.ZIPPZP.11839/280106-POG
lokalny id	1POG-116SJ
wersja id	20251113T101207
poczatek wersji obiektu	2025-11-13T10:12:07
nazwa	strefa wielofunkcyjna z zabudową mieszkaniową jednorodzinną
oznaczenie	116SJ
symbol	SJ
obowiazuje od	2026-08-31

obowiazuje do	obecnie
status	w trakcie przyjmowania https://inspire.ec.europa.eu/codelist/ProcessStepGeneralValue/adoption
charakter ustalenia	ogólnie wiążące https://inspire.ec.europa.eu/codelist/RegulationNatureValue/generallyBinding
profil podstawowy	teren zabudowy mieszkaniowej jednorodzinnej teren usług teren komunikacji teren zieleni urządzonej teren ogrodów działkowych teren infrastruktury technicznej
profil dodatkowy	teren zieleni naturalnej teren lasu teren wód
maksymalna nadziemna intensywnosc zabudowy	0.8
maksymalny udzial powierzchni zabudowy	30%
maksymalna wysokosc zabudowy	10.0 m
minimalny udzial powierzchni biologicznie czynnej	40%
geometria	
plan	https://www.gov.pl/zagospodarowanieprzestrzenne/app/AktPlanowaniaPrzestrzennego/PL.ZIPPZP.11839/280106-POG/1POG

strefa planistyczna	PL.ZIPPZP.11839_280106-POG_1POG-116SZ_20250905T131045
identifier	https://www.gov.pl/zagospodarowanieprzestrzenne/app/StrefaPlanistyczna/PL.ZIPPZP.11839/280106-POG/1POG-116SZ/20250905T131045
przestrzen nazw	PL.ZIPPZP.11839/280106-POG
lokalny id	1POG-116SZ
wersja id	20250905T131045
poczatek wersji obiektu	2025-09-05T13:10:45
nazwa	strefa wielofunkcyjna z zabudową zagrodową
oznaczenie	116SZ
symbol	SZ
obowiazuje od	2026-08-31

obowiazuje do	obecnie
status	w trakcie przyjmowania https://inspire.ec.europa.eu/codelist/ProcessStepGeneralValue/adoption
charakter ustalenia	ogólnie wiążące https://inspire.ec.europa.eu/codelist/RegulationNatureValue/generallyBinding
profil podstawowy	teren zabudowy zagrodowej teren produkcji w gospodarstwach rolnych teren akwakultury i obsługi rybactwa teren komunikacji teren zieleni urządzonej teren ogrodów działkowych teren infrastruktury technicznej
profil dodatkowy	teren usług teren zieleni naturalnej teren lasu teren wód
maksymalna nadziemna intensywnosc zabudowy	0.8
maksymalny udzial powierzchni zabudowy	30%
maksymalna wysokosc zabudowy	12.0 m
minimalny udzial powierzchni biologicznie czynnej	40%
geometria	
plan	https://www.gov.pl/zagospodarowanieprzestrzenne/app/AktPlanowaniaPrzestrzennego/PL.ZIPPZP.11839/280106-POG/1POG

strefa planistyczna	PL.ZIPPZP.11839_280106-POG_1POG-117SJ_20251125T121838
identifier	https://www.gov.pl/zagospodarowanieprzestrzenne/app/StrefaPlanistyczna/PL.ZIPPZP.11839/280106-POG/1POG-117SJ/20251125T121838
przestrzen nazw	PL.ZIPPZP.11839/280106-POG
lokalny id	1POG-117SJ
wersja id	20251125T121838
poczatek wersji obiektu	2025-11-25T12:18:38
nazwa	strefa wielofunkcyjna z zabudową mieszkaniową jednorodzinną
oznaczenie	117SJ

symbol	SJ
obowiazuje od	2026-08-31
obowiazuje do	obecnie
status	w trakcie przyjmowania https://inspire.ec.europa.eu/codelist/ProcessStepGeneralValue/adoption
charakter ustalenia	ogólnie wiążące https://inspire.ec.europa.eu/codelist/RegulationNatureValue/generallyBinding
profil podstawowy	teren zabudowy mieszkaniowej jednorodzinnej teren usług teren komunikacji teren zieleni urządzonej teren ogrodów działkowych teren infrastruktury technicznej
profil dodatkowy	teren zieleni naturalnej teren lasu teren wód
maksymalna nadziemna intensywnosc zabudowy	0.8
maksymalny udzial powierzchni zabudowy	30%
maksymalna wysokosc zabudowy	10.0 m
minimalny udzial powierzchni biologicznie czynnej	40%
geometria	
plan	https://www.gov.pl/zagospodarowanieprzestrzenne/app/AktPlanowaniaPrzestrzennego/PL.ZIPPZP.11839/280106-POG/1POG

strefa planistyczna	PL.ZIPPZP.11839_280106-POG_1POG-117SZ_20250902T105052
identifier	https://www.gov.pl/zagospodarowanieprzestrzenne/app/StrefaPlanistyczna/PL.ZIPPZP.11839/280106-POG/1POG-117SZ/20250902T105052
przestrzen nazw	PL.ZIPPZP.11839/280106-POG
lokalny id	1POG-117SZ
wersja id	20250902T105052
poczatek wersji obiektu	2025-09-02T10:50:52
nazwa	strefa wielofunkcyjna z zabudową zagrodową
oznaczenie	117SZ

symbol	SZ
obowiazuje od	2026-08-31
obowiazuje do	obecnie
status	w trakcie przyjmowania https://inspire.ec.europa.eu/codelist/ProcessStepGeneralValue/adoption
charakter ustalenia	ogólnie wiążące https://inspire.ec.europa.eu/codelist/RegulationNatureValue/generallyBinding
profil podstawowy	teren zabudowy zagrodowej teren produkcji w gospodarstwach rolnych teren akwakultury i obsługi rybactwa teren komunikacji teren zieleni urządzonej teren ogrodów działkowych teren infrastruktury technicznej
profil dodatkowy	teren usług teren zieleni naturalnej teren lasu teren wód
maksymalna nadziemna intensywnosc zabudowy	0.8
maksymalny udzial powierzchni zabudowy	30%
maksymalna wysokosc zabudowy	12.0 m
minimalny udzial powierzchni biologicznie czynnej	40%
geometria	
plan	https://www.gov.pl/zagospodarowanieprzestrzenne/app/AktPlanowaniaPrzestrzennego/PL.ZIPPZP.11839/280106-POG/1POG

strefa planistyczna	PL.ZIPPZP.11839_280106-POG_1POG-118SJ_20260520T083457
identifier	https://www.gov.pl/zagospodarowanieprzestrzenne/app/StrefaPlanistyczna/PL.ZIPPZP.11839/280106-POG/1POG-118SJ/20260520T083457
przestrzen nazw	PL.ZIPPZP.11839/280106-POG
lokalny id	1POG-118SJ
wersja id	20260520T083457
poczatek wersji obiektu	2026-05-20T08:34:57

nazwa	strefa wielofunkcyjna z zabudową mieszkaniową jednorodzinną
oznaczenie	118SJ
symbol	SJ
obowiazuje od	2026-08-31
obowiazuje do	obecnie
status	w trakcie przyjmowania https://inspire.ec.europa.eu/codelist/ProcessStepGeneralValue/adoption
charakter ustalenia	ogólnie wiążące https://inspire.ec.europa.eu/codelist/RegulationNatureValue/generallyBinding
profil podstawowy	teren zabudowy mieszkaniowej jednorodzinnej teren usług teren komunikacji teren zieleni urządzonej teren ogrodów działkowych teren infrastruktury technicznej
profil dodatkowy	teren zieleni naturalnej teren lasu teren wód
maksymalna nadziemna intensywnosc zabudowy	0.8
maksymalny udzial powierzchni zabudowy	30%
maksymalna wysokosc zabudowy	10.0 m
minimalny udzial powierzchni biologicznie czynnej	40%
geometria	
plan	https://www.gov.pl/zagospodarowanieprzestrzenne/app/AktPlanowaniaPrzestrzennego/PL.ZIPPZP.11839/280106-POG/1POG

strefa planistyczna	PL.ZIPPZP.11839_280106-POG_1POG-118SZ_20260520T094741
identifier	https://www.gov.pl/zagospodarowanieprzestrzenne/app/StrefaPlanistyczna/PL.ZIPPZP.11839/280106-POG/1POG-118SZ/20260520T094741
przestrzen nazw	PL.ZIPPZP.11839/280106-POG
lokalny id	1POG-118SZ
wersja id	20260520T094741
poczatek wersji obiektu	2026-05-20T09:47:41

nazwa	strefa wielofunkcyjna z zabudową zagrodową
oznaczenie	118SZ
symbol	SZ
obowiazuje od	2026-08-31
obowiazuje do	obecnie
status	w trakcie przyjmowania https://inspire.ec.europa.eu/codelist/ProcessStepGeneralValue/adoption
charakter ustalenia	ogólnie wiążące https://inspire.ec.europa.eu/codelist/RegulationNatureValue/generallyBinding
profil podstawowy	teren zabudowy zagrodowej teren produkcji w gospodarstwach rolnych teren akwakultury i obsługi rybactwa teren komunikacji teren zieleni urządzonej teren ogrodów działkowych teren infrastruktury technicznej
profil dodatkowy	teren usług teren zieleni naturalnej teren lasu teren wód
maksymalna nadziemna intensywnosc zabudowy	0.8
maksymalny udzial powierzchni zabudowy	30%
maksymalna wysokosc zabudowy	12.0 m
minimalny udzial powierzchni biologicznie czynnej	40%
geometria	
plan	https://www.gov.pl/zagospodarowanieprzestrzenne/app/AktPlanowaniaPrzestrzennego/PL.ZIPPZP.11839/280106-POG/1POG

strefa planistyczna	PL.ZIPPZP.11839_280106-POG_1POG-119SJ_20251118T092659
identifier	https://www.gov.pl/zagospodarowanieprzestrzenne/app/StrefaPlanistyczna/PL.ZIPPZP.11839/280106-POG/1POG-119SJ/20251118T092659
przestrzen nazw	PL.ZIPPZP.11839/280106-POG
lokalny id	1POG-119SJ

wersja id	20251118T092659
poczatek wersji obiektu	2025-11-18T09:26:59
nazwa	strefa wielofunkcyjna z zabudową mieszkaniową jednorodzinną
oznaczenie	119SJ
symbol	SJ
obowiazuje od	2026-08-31
obowiazuje do	obecnie
status	w trakcie przyjmowania https://inspire.ec.europa.eu/codelist/ProcessStepGeneralValue/adoption
charakter ustalenia	ogólnie wiążące https://inspire.ec.europa.eu/codelist/RegulationNatureValue/generallyBinding
profil podstawowy	teren zabudowy mieszkaniowej jednorodzinnej teren usług teren komunikacji teren zieleni urządzonej teren ogrodów działkowych teren infrastruktury technicznej
profil dodatkowy	teren zieleni naturalnej teren lasu teren wód
maksymalna nadziemna intensywnosc zabudowy	0.8
maksymalny udzial powierzchni zabudowy	30%
maksymalna wysokosc zabudowy	10.0 m
minimalny udzial powierzchni biologicznie czynnej	40%
geometria	
plan	https://www.gov.pl/zagospodarowanieprzestrzenne/app/AktPlanowaniaPrzestrzennego/PL.ZIPPZP.11839/280106-POG/1POG

strefa planistyczna	PL.ZIPPZP.11839_280106-POG_1POG-119SZ_20250902T105052
identifier	https://www.gov.pl/zagospodarowanieprzestrzenne/app/StrefaPlanistyczna/PL.ZIPPZP.11839/280106-POG/1POG-119SZ/20250902T105052
przestrzen nazw	PL.ZIPPZP.11839/280106-POG
lokalny id	1POG-119SZ

wersja id	20250902T105052
poczatek wersji obiektu	2025-09-02T10:50:52
nazwa	strefa wielofunkcyjna z zabudową zagrodową
oznaczenie	119SZ
symbol	SZ
obowiazuje od	2026-08-31
obowiazuje do	obecnie
status	w trakcie przyjmowania https://inspire.ec.europa.eu/codelist/ProcessStepGeneralValue/adoption
charakter ustalenia	ogólnie wiążące https://inspire.ec.europa.eu/codelist/RegulationNatureValue/generallyBinding
profil podstawowy	teren zabudowy zagrodowej teren produkcji w gospodarstwach rolnych teren akwakultury i obsługi rybactwa teren komunikacji teren zieleni urządzonej teren ogrodów działkowych teren infrastruktury technicznej
profil dodatkowy	teren usług teren zieleni naturalnej teren lasu teren wód
maksymalna nadziemna intensywnosc zabudowy	0.8
maksymalny udzial powierzchni zabudowy	30%
maksymalna wysokosc zabudowy	12.0 m
minimalny udzial powierzchni biologicznie czynnej	40%
geometria	
plan	https://www.gov.pl/zagospodarowanieprzestrzenne/app/AktPlanowaniaPrzestrzennego/PL.ZIPPZP.11839/280106-POG/1POG
strefa planistyczna	PL.ZIPPZP.11839_280106-POG_1POG-120SJ_20251118T091327
identifier	https://www.gov.pl/zagospodarowanieprzestrzenne/app/StrefaPlanistyczna/PL.ZIPPZP.11839/280106-POG/1POG-120SJ/20251118T091327

przestrzen nazw	PL.ZIPPZP.11839/280106-POG
lokalny id	1POG-120SJ
wersja id	20251118T091327
poczatek wersji obiektu	2025-11-18T09:13:27
nazwa	strefa wielofunkcyjna z zabudową mieszkaniową jednorodzinną
oznaczenie	120SJ
symbol	SJ
obowiazuje od	2026-08-31
obowiazuje do	obecnie
status	w trakcie przyjmowania https://inspire.ec.europa.eu/codelist/ProcessStepGeneralValue/adoption
charakter ustalenia	ogólnie wiążące https://inspire.ec.europa.eu/codelist/RegulationNatureValue/generallyBinding
profil podstawowy	teren zabudowy mieszkaniowej jednorodzinnej teren usług teren komunikacji teren zieleni urządzonej teren ogrodów działkowych teren infrastruktury technicznej
profil dodatkowy	teren zieleni naturalnej teren lasu teren wód
maksymalna nadziemna intensywnosc zabudowy	0.8
maksymalny udzial powierzchni zabudowy	30%
maksymalna wysokosc zabudowy	10.0 m
minimalny udzial powierzchni biologicznie czynnej	40%
geometria	
plan	https://www.gov.pl/zagospodarowanieprzestrzenne/app/AktPlanowaniaPrzestrzennego/PL.ZIPPZP.11839/280106-POG/1POG

strefa planistyczna	PL.ZIPPZP.11839_280106-POG_1POG-120SZ_20251031T115318
identifier	https://www.gov.pl/zagospodarowanieprzestrzenne/app/StrefaPlanistyczna/PL.ZIPPZP.11839/280106-POG/1POG-120SZ/20251031T115318

przestrzen nazw	PL.ZIPPZP.11839/280106-POG
lokalny id	1POG-120SZ
wersja id	20251031T115318
poczatek wersji obiektu	2025-10-31T11:53:18
nazwa	strefa wielofunkcyjna z zabudową zagrodową
oznaczenie	120SZ
symbol	SZ
obowiazuje od	2026-08-31
obowiazuje do	obecnie
status	w trakcie przyjmowania https://inspire.ec.europa.eu/codelist/ProcessStepGeneralValue/adoption
charakter ustalenia	ogólnie wiążące https://inspire.ec.europa.eu/codelist/RegulationNatureValue/generallyBinding
profil podstawowy	teren zabudowy zagrodowej teren produkcji w gospodarstwach rolnych teren akwakultury i obsługi rybactwa teren komunikacji teren zieleni urządzonej teren ogrodów działkowych teren infrastruktury technicznej
profil dodatkowy	teren usług teren zieleni naturalnej teren lasu teren wód
maksymalna nadziemna intensywnosc zabudowy	0.8
maksymalny udzial powierzchni zabudowy	30%
maksymalna wysokosc zabudowy	12.0 m
minimalny udzial powierzchni biologicznie czynnej	40%
geometria	
plan	https://www.gov.pl/zagospodarowanieprzestrzenne/app/AktPlanowaniaPrzestrzennego/PL.ZIPPZP.11839/280106-POG/1POG

strefa planistyczna	PL.ZIPPZP.11839_280106-POG_1POG-121SJ_20250902T085015

identifier	https://www.gov.pl/zagospodarowanieprzestrzenne/app/StrefaPlanistyczna/PL.ZIPPZP.11839/280106-POG/1POG-121SJ/20250902T085015
przestrzen nazw	PL.ZIPPZP.11839/280106-POG
lokalny id	1POG-121SJ
wersja id	20250902T085015
poczatek wersji obiektu	2025-09-02T08:50:15
nazwa	strefa wielofunkcyjna z zabudową mieszkaniową jednorodzinną
oznaczenie	121SJ
symbol	SJ
obowiazuje od	2026-08-31
obowiazuje do	obecnie
status	w trakcie przyjmowania https://inspire.ec.europa.eu/codelist/ProcessStepGeneralValue/adoption
charakter ustalenia	ogólnie wiążące https://inspire.ec.europa.eu/codelist/RegulationNatureValue/generallyBinding
profil podstawowy	teren zabudowy mieszkaniowej jednorodzinnej teren usług teren komunikacji teren zieleni urządzonej teren ogrodów działkowych teren infrastruktury technicznej
profil dodatkowy	teren zieleni naturalnej teren lasu teren wód
maksymalna nadziemna intensywnosc zabudowy	0.8
maksymalny udzial powierzchni zabudowy	30%
maksymalna wysokosc zabudowy	10.0 m
minimalny udzial powierzchni biologicznie czynnej	40%
geometria	
plan	https://www.gov.pl/zagospodarowanieprzestrzenne/app/AktPlanowaniaPrzestrzennego/PL.ZIPPZP.11839/280106-POG/1POG

strefa planistyczna	PL.ZIPPZP.11839_280106-POG_1POG-121SZ_20250902T105052

identifier	https://www.gov.pl/zagospodarowanieprzestrzenne/app/StrefaPlanistyczna/PL.ZIPPZP.11839/280106-POG/1POG-121SZ/20250902T105052
przestrzen nazw	PL.ZIPPZP.11839/280106-POG
lokalny id	1POG-121SZ
wersja id	20250902T105052
poczatek wersji obiektu	2025-09-02T10:50:52
nazwa	strefa wielofunkcyjna z zabudową zagrodową
oznaczenie	121SZ
symbol	SZ
obowiazuje od	2026-08-31
obowiazuje do	obecnie
status	w trakcie przyjmowania https://inspire.ec.europa.eu/codelist/ProcessStepGeneralValue/adoption
charakter ustalenia	ogólnie wiążące https://inspire.ec.europa.eu/codelist/RegulationNatureValue/generallyBinding
profil podstawowy	teren zabudowy zagrodowej teren produkcji w gospodarstwach rolnych teren akwakultury i obsługi rybactwa teren komunikacji teren zieleni urządzonej teren ogrodów działkowych teren infrastruktury technicznej
profil dodatkowy	teren usług teren zieleni naturalnej teren lasu teren wód
maksymalna nadziemna intensywnosc zabudowy	0.8
maksymalny udzial powierzchni zabudowy	30%
maksymalna wysokosc zabudowy	12.0 m
minimalny udzial powierzchni biologicznie czynnej	40%
geometria	
plan	https://www.gov.pl/zagospodarowanieprzestrzenne/app

	/AktPlanowaniaPrzestrzennego/PL.ZIPPZP.11839/280106-POG/1POG
strefa planistyczna	PL.ZIPPZP.11839_280106-POG_1POG-122SJ_20260520T090009
identifier	https://www.gov.pl/zagospodarowanieprzestrzenne/app/StrefaPlanistyczna/PL.ZIPPZP.11839/280106-POG/1POG-122SJ/20260520T090009
przestrzen nazw	PL.ZIPPZP.11839/280106-POG
lokalny id	1POG-122SJ
wersja id	20260520T090009
poczatek wersji obiektu	2026-05-20T09:00:09
nazwa	strefa wielofunkcyjna z zabudową mieszkaniową jednorodzinną
oznaczenie	122SJ
symbol	SJ
obowiazuje od	2026-08-31
obowiazuje do	obecnie
status	w trakcie przyjmowania https://inspire.ec.europa.eu/codelist/ProcessStepGeneralValue/adoption
charakter ustalenia	ogólnie wiążące https://inspire.ec.europa.eu/codelist/RegulationNatureValue/generallyBinding
profil podstawowy	teren zabudowy mieszkaniowej jednorodzinnej teren usług teren komunikacji teren zieleni urządzonej teren ogrodów działkowych teren infrastruktury technicznej
profil dodatkowy	teren zieleni naturalnej teren lasu teren wód
maksymalna nadziemna intensywnosc zabudowy	0.8
maksymalny udzial powierzchni zabudowy	30%
maksymalna wysokosc zabudowy	10.0 m
minimalny udzial powierzchni biologicznie czynnej	40%
geometria	

plan	https://www.gov.pl/zagospodarowanieprzestrzenne/app/AktPlanowaniaPrzestrzennego/PL.ZIPPZP.11839/280106-POG/1POG
strefa planistyczna	PL.ZIPPZP.11839_280106-POG_1POG-122SZ_20250902T105052
identifier	https://www.gov.pl/zagospodarowanieprzestrzenne/app/StrefaPlanistyczna/PL.ZIPPZP.11839/280106-POG/1POG-122SZ/20250902T105052
przestrzen nazw	PL.ZIPPZP.11839/280106-POG
lokalny id	1POG-122SZ
wersja id	20250902T105052
poczatek wersji obiektu	2025-09-02T10:50:52
nazwa	strefa wielofunkcyjna z zabudową zagrodową
oznaczenie	122SZ
symbol	SZ
obowiazuje od	2026-08-31
obowiazuje do	obecnie
status	w trakcie przyjmowania https://inspire.ec.europa.eu/codelist/ProcessStepGeneralValue/adoption
charakter ustalenia	ogólnie wiążące https://inspire.ec.europa.eu/codelist/RegulationNatureValue/generallyBinding
profil podstawowy	teren zabudowy zagrodowej teren produkcji w gospodarstwach rolnych teren akwakultury i obsługi rybactwa teren komunikacji teren zieleni urządzonej teren ogrodów działkowych teren infrastruktury technicznej
profil dodatkowy	teren usług teren zieleni naturalnej teren lasu teren wód
maksymalna nadziemna intensywnosc zabudowy	0.8
maksymalny udzial powierzchni zabudowy	30%
maksymalna wysokosc zabudowy	12.0 m
minimalny udzial powierzchni biologicznie czynnej	40%
geometria	

plan	https://www.gov.pl/zagospodarowanieprzestrzenne/app/AktPlanowaniaPrzestrzennego/PL.ZIPPZP.11839/280106-POG/1POG
strefa planistyczna	PL.ZIPPZP.11839_280106-POG_1POG-123SJ_20260615T061924
identifier	https://www.gov.pl/zagospodarowanieprzestrzenne/app/StrefaPlanistyczna/PL.ZIPPZP.11839/280106-POG/1POG-123SJ/20260615T061924
przestrzen nazw	PL.ZIPPZP.11839/280106-POG
lokalny id	1POG-123SJ
wersja id	20260615T061924
poczatek wersji obiektu	2026-06-15T06:19:24
nazwa	strefa wielofunkcyjna z zabudową mieszkaniową jednorodzinną
oznaczenie	123SJ
symbol	SJ
obowiazuje od	2026-08-31
obowiazuje do	obecnie
status	w trakcie przyjmowania https://inspire.ec.europa.eu/codelist/ProcessStepGeneralValue/adoption
charakter ustalenia	ogólnie wiążące https://inspire.ec.europa.eu/codelist/RegulationNatureValue/generallyBinding
profil podstawowy	teren zabudowy mieszkaniowej jednorodzinnej teren usług teren komunikacji teren zieleni urządzonej teren ogrodów działkowych teren infrastruktury technicznej
profil dodatkowy	teren zieleni naturalnej teren lasu teren wód
maksymalna nadziemna intensywnosc zabudowy	0.8
maksymalny udzial powierzchni zabudowy	30%
maksymalna wysokosc zabudowy	10.0 m
minimalny udzial powierzchni biologicznie czynnej	40%

geometria	
plan	https://www.gov.pl/zagospodarowanieprzestrzenne/app/AktPlanowaniaPrzestrzennego/PL.ZIPPZP.11839/280106-POG/1POG
strefa planistyczna	PL.ZIPPZP.11839_280106-POG_1POG-123SZ_20251015T103743
identifier	https://www.gov.pl/zagospodarowanieprzestrzenne/app/StrefaPlanistyczna/PL.ZIPPZP.11839/280106-POG/1POG-123SZ/20251015T103743
przestrzen nazw	PL.ZIPPZP.11839/280106-POG
lokalny id	1POG-123SZ
wersja id	20251015T103743
poczatek wersji obiektu	2025-10-15T10:37:43
nazwa	strefa wielofunkcyjna z zabudową zagrodową
oznaczenie	123SZ
symbol	SZ
obowiazuje od	2026-08-31
obowiazuje do	obecnie
status	w trakcie przyjmowania https://inspire.ec.europa.eu/codelist/ProcessStepGeneralValue/adoption
charakter ustalenia	ogólnie wiążące https://inspire.ec.europa.eu/codelist/RegulationNatureValue/generallyBinding
profil podstawowy	teren zabudowy zagrodowej teren produkcji w gospodarstwach rolnych teren akwakultury i obsługi rybactwa teren komunikacji teren zieleni urządzonej teren ogrodów działkowych teren infrastruktury technicznej
profil dodatkowy	teren usług teren zieleni naturalnej teren lasu teren wód
maksymalna nadziemna intensywnosc zabudowy	0.8
maksymalny udzial powierzchni zabudowy	30%
maksymalna wysokosc zabudowy	12.0 m

minimalny udzial powierzchni biologicznie czynnej	40%
geometria	
plan	https://www.gov.pl/zagospodarowanieprzestrzenne/app/AktPlanowaniaPrzestrzennego/PL.ZIPPZP.11839/280106-POG/1POG
strefa planistyczna	PL.ZIPPZP.11839_280106-POG_1POG-124SJ_20251118T114524
identifier	https://www.gov.pl/zagospodarowanieprzestrzenne/app/StrefaPlanistyczna/PL.ZIPPZP.11839/280106-POG/1POG-124SJ/20251118T114524
przestrzen nazw	PL.ZIPPZP.11839/280106-POG
lokalny id	1POG-124SJ
wersja id	20251118T114524
poczatek wersji obiektu	2025-11-18T11:45:24
nazwa	strefa wielofunkcyjna z zabudową mieszkaniową jednorodzinną
oznaczenie	124SJ
symbol	SJ
obowiazuje od	2026-08-31
obowiazuje do	obecnie
status	w trakcie przyjmowania https://inspire.ec.europa.eu/codelist/ProcessStepGeneralValue/adoption
charakter ustalenia	ogólnie wiążące https://inspire.ec.europa.eu/codelist/RegulationNatureValue/generallyBinding
profil podstawowy	teren zabudowy mieszkaniowej jednorodzinnej teren usług teren komunikacji teren zieleni urządzonej teren ogrodów działkowych teren infrastruktury technicznej
profil dodatkowy	teren zieleni naturalnej teren lasu teren wód
maksymalna nadziemna intensywnosc zabudowy	0.8
maksymalny udzial powierzchni zabudowy	30%
maksymalna wysokosc zabudowy	10.0 m

minimalny udzial powierzchni biologicznie czynnej	40%
geometria	
plan	https://www.gov.pl/zagospodarowanieprzestrzenne/app/AktPlanowaniaPrzestrzennego/PL.ZIPPZP.11839/280106-POG/1POG
strefa planistyczna	PL.ZIPPZP.11839_280106-POG_1POG-124SZ_20250902T105052
identifier	https://www.gov.pl/zagospodarowanieprzestrzenne/app/StrefaPlanistyczna/PL.ZIPPZP.11839/280106-POG/1POG-124SZ/20250902T105052
przestrzen nazw	PL.ZIPPZP.11839/280106-POG
lokalny id	1POG-124SZ
wersja id	20250902T105052
poczatek wersji obiektu	2025-09-02T10:50:52
nazwa	strefa wielofunkcyjna z zabudową zagrodową
oznaczenie	124SZ
symbol	SZ
obowiazuje od	2026-08-31
obowiazuje do	obecnie
status	w trakcie przyjmowania https://inspire.ec.europa.eu/codelist/ProcessStepGeneralValue/adoption
charakter ustalenia	ogólnie wiążące https://inspire.ec.europa.eu/codelist/RegulationNatureValue/generallyBinding
profil podstawowy	teren zabudowy zagrodowej teren produkcji w gospodarstwach rolnych teren akwakultury i obsługi rybactwa teren komunikacji teren zieleni urządzonej teren ogrodów działkowych teren infrastruktury technicznej
profil dodatkowy	teren usług teren zieleni naturalnej teren lasu teren wód
maksymalna nadziemna intensywnosc zabudowy	0.8
maksymalny udzial powierzchni	

zabudowy	30%
maksymalna wysokosc zabudowy	12.0 m
minimalny udzial powierzchni biologicznie czynnej	40%
geometria	
plan	https://www.gov.pl/zagospodarowanieprzestrzenne/app/AktPlanowaniaPrzestrzennego/PL.ZIPPZP.11839/280106-POG/1POG

strefa planistyczna	PL.ZIPPZP.11839_280106-POG_1POG-125SJ_20251118T121244
identifier	https://www.gov.pl/zagospodarowanieprzestrzenne/app/StrefaPlanistyczna/PL.ZIPPZP.11839/280106-POG/1POG-125SJ/20251118T121244
przestrzen nazw	PL.ZIPPZP.11839/280106-POG
lokalny id	1POG-125SJ
wersja id	20251118T121244
poczatek wersji obiektu	2025-11-18T12:12:44
nazwa	strefa wielofunkcyjna z zabudową mieszkaniową jednorodzinną
oznaczenie	125SJ
symbol	SJ
obowiazuje od	2026-08-31
obowiazuje do	obecnie
status	w trakcie przyjmowania https://inspire.ec.europa.eu/codelist/ProcessStepGeneralValue/adoption
charakter ustalenia	ogólnie wiążące https://inspire.ec.europa.eu/codelist/RegulationNatureValue/generallyBinding
profil podstawowy	teren zabudowy mieszkaniowej jednorodzinnej teren usług teren komunikacji teren zieleni urządzonej teren ogrodów działkowych teren infrastruktury technicznej
profil dodatkowy	teren zieleni naturalnej teren lasu teren wód
maksymalna nadziemna intensywnosc zabudowy	0.8

maksymalny udzial powierzchni zabudowy	30%
maksymalna wysokosc zabudowy	10.0 m
minimalny udzial powierzchni biologicznie czynnej	40%
geometria	
plan	https://www.gov.pl/zagospodarowanieprzestrzenne/app/AktPlanowaniaPrzestrzennego/PL.ZIPPZP.11839/280106-POG/1POG

strefa planistyczna	PL.ZIPPZP.11839_280106-POG_1POG-125SZ_20260520T115953
identifier	https://www.gov.pl/zagospodarowanieprzestrzenne/app/StrefaPlanistyczna/PL.ZIPPZP.11839/280106-POG/1POG-125SZ/20260520T115953
przestrzen nazw	PL.ZIPPZP.11839/280106-POG
lokalny id	1POG-125SZ
wersja id	20260520T115953
poczatek wersji obiektu	2026-05-20T11:59:53
nazwa	strefa wielofunkcyjna z zabudową zagrodową
oznaczenie	125SZ
symbol	SZ
obowiazuje od	2026-08-31
obowiazuje do	obecnie
status	w trakcie przyjmowania https://inspire.ec.europa.eu/codelist/ProcessStepGeneralValue/adoption
charakter ustalenia	ogólnie wiążące https://inspire.ec.europa.eu/codelist/RegulationNatureValue/generallyBinding
profil podstawowy	teren zabudowy zagrodowej teren produkcji w gospodarstwach rolnych teren akwakultury i obsługi rybactwa teren komunikacji teren zieleni urządzonej teren ogrodów działkowych teren infrastruktury technicznej
profil dodatkowy	teren usług teren zieleni naturalnej teren lasu teren wód

maksymalna nadziemna intensywnosc zabudowy	0.8
maksymalny udzial powierzchni zabudowy	30%
maksymalna wysokosc zabudowy	12.0 m
minimalny udzial powierzchni biologicznie czynnej	40%
geometria	
plan	https://www.gov.pl/zagospodarowanieprzestrzenne/app/AktPlanowaniaPrzestrzennego/PL.ZIPPZP.11839/280106-POG/1POG

strefa planistyczna	PL.ZIPPZP.11839_280106-POG_1POG-126SJ_20251118T123452
identifier	https://www.gov.pl/zagospodarowanieprzestrzenne/app/StrefaPlanistyczna/PL.ZIPPZP.11839/280106-POG/1POG-126SJ/20251118T123452
przestrzen nazw	PL.ZIPPZP.11839/280106-POG
lokalny id	1POG-126SJ
wersja id	20251118T123452
poczatek wersji obiektu	2025-11-18T12:34:52
nazwa	strefa wielofunkcyjna z zabudową mieszkaniową jednorodzinną
oznaczenie	126SJ
symbol	SJ
obowiazuje od	2026-08-31
obowiazuje do	obecnie
status	w trakcie przyjmowania https://inspire.ec.europa.eu/codelist/ProcessStepGeneralValue/adoption
charakter ustalenia	ogólnie wiążące https://inspire.ec.europa.eu/codelist/RegulationNatureValue/generallyBinding
profil podstawowy	teren zabudowy mieszkaniowej jednorodzinnej teren usług teren komunikacji teren zieleni urządzonej teren ogrodów działkowych teren infrastruktury technicznej
profil dodatkowy	teren zieleni naturalnej teren lasu teren wód

maksymalna nadziemna intensywnosc zabudowy	0.8
maksymalny udzial powierzchni zabudowy	30%
maksymalna wysokosc zabudowy	10.0 m
minimalny udzial powierzchni biologicznie czynnej	40%
geometria	
plan	https://www.gov.pl/zagospodarowanieprzestrzenne/app/AktPlanowaniaPrzestrzennego/PL.ZIPPZP.11839/280106-POG/1POG

strefa planistyczna	PL.ZIPPZP.11839_280106-POG_1POG-126SZ_20260520T115809
identifier	https://www.gov.pl/zagospodarowanieprzestrzenne/app/StrefaPlanistyczna/PL.ZIPPZP.11839/280106-POG/1POG-126SZ/20260520T115809
przestrzen nazw	PL.ZIPPZP.11839/280106-POG
lokalny id	1POG-126SZ
wersja id	20260520T115809
poczatek wersji obiektu	2026-05-20T11:58:09
nazwa	strefa wielofunkcyjna z zabudową zagrodową
oznaczenie	126SZ
symbol	SZ
obowiazuje od	2026-08-31
obowiazuje do	obecnie
status	w trakcie przyjmowania https://inspire.ec.europa.eu/codelist/ProcessStepGeneralValue/adoption
charakter ustalenia	ogólnie wiążące https://inspire.ec.europa.eu/codelist/RegulationNatureValue/generallyBinding
profil podstawowy	teren zabudowy zagrodowej teren produkcji w gospodarstwach rolnych teren akwakultury i obsługi rybactwa teren komunikacji teren zieleni urządzonej teren ogrodów działkowych teren infrastruktury technicznej
profil dodatkowy	teren usług

	teren zieleni naturalnej teren lasu teren wód
maksymalna nadziemna intensywnosc zabudowy	0.8
maksymalny udzial powierzchni zabudowy	30%
maksymalna wysokosc zabudowy	12.0 m
minimalny udzial powierzchni biologicznie czynnej	40%
geometria	
plan	https://www.gov.pl/zagospodarowanieprzestrzenne/app/AktPlanowaniaPrzestrzennego/PL.ZIPPZP.11839/280106-POG/1POG

strefa planistyczna	PL.ZIPPZP.11839_280106-POG_1POG-127SJ_20251009T122827
identifier	https://www.gov.pl/zagospodarowanieprzestrzenne/app/StrefaPlanistyczna/PL.ZIPPZP.11839/280106-POG/1POG-127SJ/20251009T122827
przestrzen nazw	PL.ZIPPZP.11839/280106-POG
lokalny id	1POG-127SJ
wersja id	20251009T122827
poczatek wersji obiektu	2025-10-09T12:28:27
nazwa	strefa wielofunkcyjna z zabudową mieszkaniową jednorodzinną
oznaczenie	127SJ
symbol	SJ
obowiazuje od	2026-08-31
obowiazuje do	obecnie
status	w trakcie przyjmowania https://inspire.ec.europa.eu/codelist/ProcessStepGeneralValue/adoption
charakter ustalenia	ogólnie wiążące https://inspire.ec.europa.eu/codelist/RegulationNatureValue/generallyBinding
profil podstawowy	teren zabudowy mieszkaniowej jednorodzinnej teren usług teren komunikacji teren zieleni urządzonej teren ogrodów działkowych teren infrastruktury technicznej

profil dodatkowy	teren zieleni naturalnej teren lasu teren wód
maksymalna nadziemna intensywnosc zabudowy	0.8
maksymalny udzial powierzchni zabudowy	30%
maksymalna wysokosc zabudowy	12.0 m
minimalny udzial powierzchni biologicznie czynnej	40%
geometria	
plan	https://www.gov.pl/zagospodarowanieprzestrzenne/app/AktPlanowaniaPrzestrzennego/PL.ZIPPZP.11839/280106-POG/1POG

strefa planistyczna	PL.ZIPPZP.11839_280106-POG_1POG-127SZ_20251013T081235
identifier	https://www.gov.pl/zagospodarowanieprzestrzenne/app/StrefaPlanistyczna/PL.ZIPPZP.11839/280106-POG/1POG-127SZ/20251013T081235
przestrzen nazw	PL.ZIPPZP.11839/280106-POG
lokalny id	1POG-127SZ
wersja id	20251013T081235
poczatek wersji obiektu	2025-10-13T08:12:35
nazwa	strefa wielofunkcyjna z zabudową zagrodową
oznaczenie	127SZ
symbol	SZ
obowiazuje od	2026-08-31
obowiazuje do	obecnie
status	w trakcie przyjmowania https://inspire.ec.europa.eu/codelist/ProcessStepGeneralValue/adoption
charakter ustalenia	ogólnie wiążące https://inspire.ec.europa.eu/codelist/RegulationNatureValue/generallyBinding
profil podstawowy	teren zabudowy zagrodowej teren produkcji w gospodarstwach rolnych teren akwakultury i obsługi rybactwa teren komunikacji teren zieleni urządzonej

	teren ogrodów działkowych teren infrastruktury technicznej
profil dodatkowy	teren usług teren zieleni naturalnej teren lasu teren wód
maksymalna nadziemna intensywnosc zabudowy	0.8
maksymalny udzial powierzchni zabudowy	30%
maksymalna wysokosc zabudowy	12.0 m
minimalny udzial powierzchni biologicznie czynnej	40%
geometria	
plan	https://www.gov.pl/zagospodarowanieprzestrzenne/app/AktPlanowaniaPrzestrzennego/PL.ZIPPZP.11839/280106-POG/1POG

strefa planistyczna	PL.ZIPPZP.11839_280106-POG_1POG-128SJ_20251125T114705
identifier	https://www.gov.pl/zagospodarowanieprzestrzenne/app/StrefaPlanistyczna/PL.ZIPPZP.11839/280106-POG/1POG-128SJ/20251125T114705
przestrzen nazw	PL.ZIPPZP.11839/280106-POG
lokalny id	1POG-128SJ
wersja id	20251125T114705
poczatek wersji obiektu	2025-11-25T11:47:05
nazwa	strefa wielofunkcyjna z zabudową mieszkaniową jednorodzinną
oznaczenie	128SJ
symbol	SJ
obowiazuje od	2026-08-31
obowiazuje do	obecnie
status	w trakcie przyjmowania https://inspire.ec.europa.eu/codelist/ProcessStepGeneralValue/adoption
charakter ustalenia	ogólnie wiążące https://inspire.ec.europa.eu/codelist/RegulationNatureValue/generallyBinding
profil podstawowy	teren zabudowy mieszkaniowej jednorodzinnej teren usług

	teren komunikacji teren zieleni urządzonej teren ogrodów działkowych teren infrastruktury technicznej
profil dodatkowy	teren zieleni naturalnej teren lasu teren wód
maksymalna nadziemna intensywnosc zabudowy	0.8
maksymalny udzial powierzchni zabudowy	30%
maksymalna wysokosc zabudowy	10.0 m
minimalny udzial powierzchni biologicznie czynnej	40%
geometria	
plan	https://www.gov.pl/zagospodarowanieprzestrzenne/app/AktPlanowaniaPrzestrzennego/PL.ZIPPZP.11839/280106-POG/1POG

strefa planistyczna	PL.ZIPPZP.11839_280106-POG_1POG-128SZ_20251013T081238
identifier	https://www.gov.pl/zagospodarowanieprzestrzenne/app/StrefaPlanistyczna/PL.ZIPPZP.11839/280106-POG/1POG-128SZ/20251013T081238
przestrzen nazw	PL.ZIPPZP.11839/280106-POG
lokalny id	1POG-128SZ
wersja id	20251013T081238
poczatek wersji obiektu	2025-10-13T08:12:38
nazwa	strefa wielofunkcyjna z zabudową zagrodową
oznaczenie	128SZ
symbol	SZ
obowiazuje od	2026-08-31
obowiazuje do	obecnie
status	w trakcie przyjmowania https://inspire.ec.europa.eu/codelist/ProcessStepGeneralValue/adoption
charakter ustalenia	ogólnie wiążące https://inspire.ec.europa.eu/codelist/RegulationNatureValue/generallyBinding
profil podstawowy	teren zabudowy zagrodowej

	teren produkcji w gospodarstwach rolnych teren akwakultury i obsługi rybactwa teren komunikacji teren zieleni urządzonej teren ogrodów działkowych teren infrastruktury technicznej
profil dodatkowy	teren usług teren zieleni naturalnej teren lasu teren wód
maksymalna nadziemna intensywnosc zabudowy	0.8
maksymalny udzial powierzchni zabudowy	30%
maksymalna wysokosc zabudowy	12.0 m
minimalny udzial powierzchni biologicznie czynnej	40%
geometria	
plan	https://www.gov.pl/zagospodarowanieprzestrzenne/app/AktPlanowaniaPrzestrzennego/PL.ZIPPZP.11839/280106-POG/1POG

strefa planistyczna	PL.ZIPPZP.11839_280106-POG_1POG-129SJ_20251126T140649
identifier	https://www.gov.pl/zagospodarowanieprzestrzenne/app/StrefaPlanistyczna/PL.ZIPPZP.11839/280106-POG/1POG-129SJ/20251126T140649
przestrzen nazw	PL.ZIPPZP.11839/280106-POG
lokalny id	1POG-129SJ
wersja id	20251126T140649
poczatek wersji obiektu	2025-11-26T14:06:49
nazwa	strefa wielofunkcyjna z zabudową mieszkaniową jednorodzinną
oznaczenie	129SJ
symbol	SJ
obowiazuje od	2026-08-31
obowiazuje do	obecnie
status	w trakcie przyjmowania https://inspire.ec.europa.eu/codelist/ProcessStepGeneralValue/adoption
charakter ustalenia	ogólnie wiążące https://inspire.ec.europa.eu/codelist/RegulationNatureValue

	/generallyBinding
profil podstawowy	teren zabudowy mieszkaniowej jednorodzinnej teren usług teren komunikacji teren zieleni urządzonej teren ogrodów działkowych teren infrastruktury technicznej
profil dodatkowy	teren zieleni naturalnej teren lasu teren wód
maksymalna nadziemna intensywnosc zabudowy	1.2
maksymalny udzial powierzchni zabudowy	30%
maksymalna wysokosc zabudowy	10.0 m
minimalny udzial powierzchni biologicznie czynnej	40%
geometria	
plan	https://www.gov.pl/zagospodarowanieprzestrzenne/app/AktPlanowaniaPrzestrzennego/PL.ZIPPZP.11839/280106-POG/1POG

strefa planistyczna	PL.ZIPPZP.11839_280106-POG_1POG-129SZ_20251013T081247
identifier	https://www.gov.pl/zagospodarowanieprzestrzenne/app/StrefaPlanistyczna/PL.ZIPPZP.11839/280106-POG/1POG-129SZ/20251013T081247
przestrzen nazw	PL.ZIPPZP.11839/280106-POG
lokalny id	1POG-129SZ
wersja id	20251013T081247
poczatek wersji obiektu	2025-10-13T08:12:47
nazwa	strefa wielofunkcyjna z zabudową zagrodową
oznaczenie	129SZ
symbol	SZ
obowiazuje od	2026-08-31
obowiazuje do	obecnie
status	w trakcie przyjmowania https://inspire.ec.europa.eu/codelist/ProcessStepGeneralValue/adoption
charakter ustalenia	ogólnie wiążące

	https://inspire.ec.europa.eu/codelist/RegulationNatureValue/generallyBinding
profil podstawowy	teren zabudowy zagrodowej teren produkcji w gospodarstwach rolnych teren akwakultury i obsługi rybactwa teren komunikacji teren zieleni urządzonej teren ogrodów działkowych teren infrastruktury technicznej
profil dodatkowy	teren usług teren zieleni naturalnej teren lasu teren wód
maksymalna nadziemna intensywnosc zabudowy	0.8
maksymalny udzial powierzchni zabudowy	30%
maksymalna wysokosc zabudowy	12.0 m
minimalny udzial powierzchni biologicznie czynnej	40%
geometria	
plan	https://www.gov.pl/zagospodarowanieprzestrzenne/app/AktPlanowaniaPrzestrzennego/PL.ZIPPZP.11839/280106-POG/1POG

strefa planistyczna	PL.ZIPPZP.11839_280106-POG_1POG-130SJ_20250827T091415
identifier	https://www.gov.pl/zagospodarowanieprzestrzenne/app/StrefaPlanistyczna/PL.ZIPPZP.11839/280106-POG/1POG-130SJ/20250827T091415
przestrzen nazw	PL.ZIPPZP.11839/280106-POG
lokalny id	1POG-130SJ
wersja id	20250827T091415
poczatek wersji obiektu	2025-08-27T09:14:15
nazwa	strefa wielofunkcyjna z zabudową mieszkaniową jednorodzinną
oznaczenie	130SJ
symbol	SJ
obowiazuje od	2026-08-31
obowiazuje do	obecnie
status	w trakcie przyjmowania https://inspire.ec.europa.eu/codelist/ProcessStepGeneralValue

	/adoption
charakter ustalenia	ogólnie wiążące https://inspire.ec.europa.eu/codelist/RegulationNatureValue/generallyBinding
profil podstawowy	teren zabudowy mieszkaniowej jednorodzinnej teren usług teren komunikacji teren zieleni urządzonej teren ogrodów działkowych teren infrastruktury technicznej
profil dodatkowy	teren zieleni naturalnej teren lasu teren wód
maksymalna nadziemna intensywnosc zabudowy	0.6
maksymalny udzial powierzchni zabudowy	30%
maksymalna wysokosc zabudowy	12.0 m
minimalny udzial powierzchni biologicznie czynnej	30%
geometria	
plan	https://www.gov.pl/zagospodarowanieprzestrzenne/app/AktPlanowaniaPrzestrzennego/PL.ZIPPZP.11839/280106-POG/1POG

strefa planistyczna	PL.ZIPPZP.11839_280106-POG_1POG-130SZ_20251013T081300
identifier	https://www.gov.pl/zagospodarowanieprzestrzenne/app/StrefaPlanistyczna/PL.ZIPPZP.11839/280106-POG/1POG-130SZ/20251013T081300
przestrzen nazw	PL.ZIPPZP.11839/280106-POG
lokalny id	1POG-130SZ
wersja id	20251013T081300
poczatek wersji obiektu	2025-10-13T08:13
nazwa	strefa wielofunkcyjna z zabudową zagrodową
oznaczenie	130SZ
symbol	SZ
obowiazuje od	2026-08-31
obowiazuje do	obecnie
status	w trakcie przyjmowania

	https://inspire.ec.europa.eu/codelist/ProcessStepGeneralValue/adoption
charakter ustalenia	ogólnie wiążące https://inspire.ec.europa.eu/codelist/RegulationNatureValue/generallyBinding
profil podstawowy	teren zabudowy zagrodowej teren produkcji w gospodarstwach rolnych teren akwakultury i obsługi rybactwa teren komunikacji teren zieleni urządzonej teren ogrodów działkowych teren infrastruktury technicznej
profil dodatkowy	teren usług teren zieleni naturalnej teren lasu teren wód
maksymalna nadziemna intensywnosc zabudowy	0.8
maksymalny udzial powierzchni zabudowy	30%
maksymalna wysokosc zabudowy	12.0 m
minimalny udzial powierzchni biologicznie czynnej	40%
geometria	
plan	https://www.gov.pl/zagospodarowanieprzestrzenne/app/AktPlanowaniaPrzestrzennego/PL.ZIPPZP.11839/280106-POG/1POG

strefa planistyczna	PL.ZIPPZP.11839_280106-POG_1POG-131SJ_20251127T104844
identifier	https://www.gov.pl/zagospodarowanieprzestrzenne/app/StrefaPlanistyczna/PL.ZIPPZP.11839/280106-POG/1POG-131SJ/20251127T104844
przestrzen nazw	PL.ZIPPZP.11839/280106-POG
lokalny id	1POG-131SJ
wersja id	20251127T104844
poczatek wersji obiektu	2025-11-27T10:48:44
nazwa	strefa wielofunkcyjna z zabudową mieszkaniową jednorodzinną
oznaczenie	131SJ
symbol	SJ
obowiazuje od	2026-08-31

obowiazuje do	obecnie
status	w trakcie przyjmowania https://inspire.ec.europa.eu/codelist/ProcessStepGeneralValue/adoption
charakter ustalenia	ogólnie wiążące https://inspire.ec.europa.eu/codelist/RegulationNatureValue/generallyBinding
profil podstawowy	teren zabudowy mieszkaniowej jednorodzinnej teren usług teren komunikacji teren zieleni urządzonej teren ogrodów działkowych teren infrastruktury technicznej
profil dodatkowy	teren zieleni naturalnej teren lasu teren wód
maksymalna nadziemna intensywnosc zabudowy	0.9
maksymalny udzial powierzchni zabudowy	30%
maksymalna wysokosc zabudowy	12.0 m
minimalny udzial powierzchni biologicznie czynnej	60%
geometria	
plan	https://www.gov.pl/zagospodarowanieprzestrzenne/app/AktPlanowaniaPrzestrzennego/PL.ZIPPZP.11839/280106-POG/1POG

strefa planistyczna	PL.ZIPPZP.11839_280106-POG_1POG-131SZ_20251013T081442
identifier	https://www.gov.pl/zagospodarowanieprzestrzenne/app/StrefaPlanistyczna/PL.ZIPPZP.11839/280106-POG/1POG-131SZ/20251013T081442
przestrzen nazw	PL.ZIPPZP.11839/280106-POG
lokalny id	1POG-131SZ
wersja id	20251013T081442
poczatek wersji obiektu	2025-10-13T08:14:42
nazwa	strefa wielofunkcyjna z zabudową zagrodową
oznaczenie	131SZ
symbol	SZ
obowiazuje od	2026-08-31

obowiazuje do	obecnie
status	w trakcie przyjmowania https://inspire.ec.europa.eu/codelist/ProcessStepGeneralValue/adoption
charakter ustalenia	ogólnie wiążące https://inspire.ec.europa.eu/codelist/RegulationNatureValue/generallyBinding
profil podstawowy	teren zabudowy zagrodowej teren produkcji w gospodarstwach rolnych teren akwakultury i obsługi rybactwa teren komunikacji teren zieleni urządzonej teren ogrodów działkowych teren infrastruktury technicznej
profil dodatkowy	teren usług teren zieleni naturalnej teren lasu teren wód
maksymalna nadziemna intensywnosc zabudowy	0.8
maksymalny udzial powierzchni zabudowy	30%
maksymalna wysokosc zabudowy	12.0 m
minimalny udzial powierzchni biologicznie czynnej	40%
geometria	
plan	https://www.gov.pl/zagospodarowanieprzestrzenne/app/AktPlanowaniaPrzestrzennego/PL.ZIPPZP.11839/280106-POG/1POG

strefa planistyczna	PL.ZIPPZP.11839_280106-POG_1POG-132SJ_20251127T134134
identifier	https://www.gov.pl/zagospodarowanieprzestrzenne/app/StrefaPlanistyczna/PL.ZIPPZP.11839/280106-POG/1POG-132SJ/20251127T134134
przestrzen nazw	PL.ZIPPZP.11839/280106-POG
lokalny id	1POG-132SJ
wersja id	20251127T134134
poczatek wersji obiektu	2025-11-27T13:41:34
nazwa	strefa wielofunkcyjna z zabudową mieszkaniową jednorodzinną
oznaczenie	132SJ

symbol	SJ
obowiazuje od	2026-08-31
obowiazuje do	obecnie
status	w trakcie przyjmowania https://inspire.ec.europa.eu/codelist/ProcessStepGeneralValue/adoption
charakter ustalenia	ogólnie wiążące https://inspire.ec.europa.eu/codelist/RegulationNatureValue/generallyBinding
profil podstawowy	teren zabudowy mieszkaniowej jednorodzinnej teren usług teren komunikacji teren zieleni urządzonej teren ogrodów działkowych teren infrastruktury technicznej
profil dodatkowy	teren zieleni naturalnej teren lasu teren wód
maksymalna nadziemna intensywnosc zabudowy	0.8
maksymalny udzial powierzchni zabudowy	30%
maksymalna wysokosc zabudowy	10.0 m
minimalny udzial powierzchni biologicznie czynnej	40%
geometria	
plan	https://www.gov.pl/zagospodarowanieprzestrzenne/app/AktPlanowaniaPrzestrzennego/PL.ZIPPZP.11839/280106-POG/1POG

strefa planistyczna	PL.ZIPPZP.11839_280106-POG_1POG-132SZ_20251013T081439
identifier	https://www.gov.pl/zagospodarowanieprzestrzenne/app/StrefaPlanistyczna/PL.ZIPPZP.11839/280106-POG/1POG-132SZ/20251013T081439
przestrzen nazw	PL.ZIPPZP.11839/280106-POG
lokalny id	1POG-132SZ
wersja id	20251013T081439
poczatek wersji obiektu	2025-10-13T08:14:39
nazwa	strefa wielofunkcyjna z zabudową zagrodową
oznaczenie	132SZ

symbol	SZ
obowiazuje od	2026-08-31
obowiazuje do	obecnie
status	w trakcie przyjmowania https://inspire.ec.europa.eu/codelist/ProcessStepGeneralValue/adoption
charakter ustalenia	ogólnie wiążące https://inspire.ec.europa.eu/codelist/RegulationNatureValue/generallyBinding
profil podstawowy	teren zabudowy zagrodowej teren produkcji w gospodarstwach rolnych teren akwakultury i obsługi rybactwa teren komunikacji teren zieleni urządzonej teren ogrodów działkowych teren infrastruktury technicznej
profil dodatkowy	teren usług teren zieleni naturalnej teren lasu teren wód
maksymalna nadziemna intensywnosc zabudowy	0.8
maksymalny udzial powierzchni zabudowy	30%
maksymalna wysokosc zabudowy	12.0 m
minimalny udzial powierzchni biologicznie czynnej	40%
geometria	
plan	https://www.gov.pl/zagospodarowanieprzestrzenne/app/AktPlanowaniaPrzestrzennego/PL.ZIPPZP.11839/280106-POG/1POG

strefa planistyczna	PL.ZIPPZP.11839_280106-POG_1POG-133SJ_20260115T141948
identifier	https://www.gov.pl/zagospodarowanieprzestrzenne/app/StrefaPlanistyczna/PL.ZIPPZP.11839/280106-POG/1POG-133SJ/20260115T141948
przestrzen nazw	PL.ZIPPZP.11839/280106-POG
lokalny id	1POG-133SJ
wersja id	20260115T141948
poczatek wersji obiektu	2026-01-15T14:19:48

nazwa	strefa wielofunkcyjna z zabudową mieszkaniową jednorodzinną
oznaczenie	133SJ
symbol	SJ
obowiazuje od	2026-08-31
obowiazuje do	obecnie
status	w trakcie przyjmowania https://inspire.ec.europa.eu/codelist/ProcessStepGeneralValue/adoption
charakter ustalenia	ogólnie wiążące https://inspire.ec.europa.eu/codelist/RegulationNatureValue/generallyBinding
profil podstawowy	teren zabudowy mieszkaniowej jednorodzinnej teren usług teren komunikacji teren zieleni urządzonej teren ogrodów działkowych teren infrastruktury technicznej
profil dodatkowy	teren zieleni naturalnej teren lasu teren wód
maksymalna nadziemna intensywnosc zabudowy	0.8
maksymalny udzial powierzchni zabudowy	30%
maksymalna wysokosc zabudowy	10.0 m
minimalny udzial powierzchni biologicznie czynnej	40%
geometria	
plan	https://www.gov.pl/zagospodarowanieprzestrzenne/app/AktPlanowaniaPrzestrzennego/PL.ZIPPZP.11839/280106-POG/1POG

strefa planistyczna	PL.ZIPPZP.11839_280106-POG_1POG-133SZ_20251015T092915
identifier	https://www.gov.pl/zagospodarowanieprzestrzenne/app/StrefaPlanistyczna/PL.ZIPPZP.11839/280106-POG/1POG-133SZ/20251015T092915
przestrzen nazw	PL.ZIPPZP.11839/280106-POG
lokalny id	1POG-133SZ
wersja id	20251015T092915
poczatek wersji obiektu	2025-10-15T09:29:15

nazwa	strefa wielofunkcyjna z zabudową zagrodową
oznaczenie	133SZ
symbol	SZ
obowiazuje od	2026-08-31
obowiazuje do	obecnie
status	w trakcie przyjmowania https://inspire.ec.europa.eu/codelist/ProcessStepGeneralValue/adoption
charakter ustalenia	ogólnie wiążące https://inspire.ec.europa.eu/codelist/RegulationNatureValue/generallyBinding
profil podstawowy	teren zabudowy zagrodowej teren produkcji w gospodarstwach rolnych teren akwakultury i obsługi rybactwa teren komunikacji teren zieleni urządzonej teren ogrodów działkowych teren infrastruktury technicznej
profil dodatkowy	teren usług teren zieleni naturalnej teren lasu teren wód
maksymalna nadziemna intensywnosc zabudowy	0.8
maksymalny udzial powierzchni zabudowy	30%
maksymalna wysokosc zabudowy	12.0 m
minimalny udzial powierzchni biologicznie czynnej	40%
geometria	
plan	https://www.gov.pl/zagospodarowanieprzestrzenne/app/AktPlanowaniaPrzestrzennego/PL.ZIPPZP.11839/280106-POG/1POG

strefa planistyczna	PL.ZIPPZP.11839_280106-POG_1POG-134SJ_20260615T062224
identifier	https://www.gov.pl/zagospodarowanieprzestrzenne/app/StrefaPlanistyczna/PL.ZIPPZP.11839/280106-POG/1POG-134SJ/20260615T062224
przestrzen nazw	PL.ZIPPZP.11839/280106-POG
lokalny id	1POG-134SJ

wersja id	20260615T062224
poczatek wersji obiektu	2026-06-15T06:22:24
nazwa	strefa wielofunkcyjna z zabudową mieszkaniową jednorodzinną
oznaczenie	134SJ
symbol	SJ
obowiazuje od	2026-08-31
obowiazuje do	obecnie
status	w trakcie przyjmowania https://inspire.ec.europa.eu/codelist/ProcessStepGeneralValue/adoption
charakter ustalenia	ogólnie wiążące https://inspire.ec.europa.eu/codelist/RegulationNatureValue/generallyBinding
profil podstawowy	teren zabudowy mieszkaniowej jednorodzinnej teren usług teren komunikacji teren zieleni urządzonej teren ogrodów działkowych teren infrastruktury technicznej
profil dodatkowy	teren zieleni naturalnej teren lasu teren wód
maksymalna nadziemna intensywnosc zabudowy	0.8
maksymalny udzial powierzchni zabudowy	30%
maksymalna wysokosc zabudowy	10.0 m
minimalny udzial powierzchni biologicznie czynnej	40%
geometria	
plan	https://www.gov.pl/zagospodarowanieprzestrzenne/app/AktPlanowaniaPrzestrzennego/PL.ZIPPZP.11839/280106-POG/1POG

strefa planistyczna	PL.ZIPPZP.11839_280106-POG_1POG-134SZ_20251013T081622
identifier	https://www.gov.pl/zagospodarowanieprzestrzenne/app/StrefaPlanistyczna/PL.ZIPPZP.11839/280106-POG/1POG-134SZ/20251013T081622
przestrzen nazw	PL.ZIPPZP.11839/280106-POG
lokalny id	1POG-134SZ

wersja id	20251013T081622
poczatek wersji obiektu	2025-10-13T08:16:22
nazwa	strefa wielofunkcyjna z zabudową zagrodową
oznaczenie	134SZ
symbol	SZ
obowiazuje od	2026-08-31
obowiazuje do	obecnie
status	w trakcie przyjmowania https://inspire.ec.europa.eu/codelist/ProcessStepGeneralValue/adoption
charakter ustalenia	ogólnie wiążące https://inspire.ec.europa.eu/codelist/RegulationNatureValue/generallyBinding
profil podstawowy	teren zabudowy zagrodowej teren produkcji w gospodarstwach rolnych teren akwakultury i obsługi rybactwa teren komunikacji teren zieleni urządzonej teren ogrodów działkowych teren infrastruktury technicznej
profil dodatkowy	teren usług teren zieleni naturalnej teren lasu teren wód
maksymalna nadziemna intensywnosc zabudowy	0.8
maksymalny udzial powierzchni zabudowy	30%
maksymalna wysokosc zabudowy	12.0 m
minimalny udzial powierzchni biologicznie czynnej	40%
geometria	
plan	https://www.gov.pl/zagospodarowanieprzestrzenne/app/AktPlanowaniaPrzestrzennego/PL.ZIPPZP.11839/280106-POG/1POG

strefa planistyczna	PL.ZIPPZP.11839_280106-POG_1POG-135SJ_20260624T083311
identifier	https://www.gov.pl/zagospodarowanieprzestrzenne/app/StrefaPlanistyczna/PL.ZIPPZP.11839/280106-POG/1POG-135SJ/20260624T083311

przestrzen nazw	PL.ZIPPZP.11839/280106-POG
lokalny id	1POG-135SJ
wersja id	20260624T083311
poczatek wersji obiektu	2026-06-24T08:33:11
nazwa	strefa wielofunkcyjna z zabudową mieszkaniową jednorodzinną
oznaczenie	135SJ
symbol	SJ
obowiazuje od	2026-08-31
obowiazuje do	obecnie
status	w trakcie przyjmowania https://inspire.ec.europa.eu/codelist/ProcessStepGeneralValue/adoption
charakter ustalenia	ogólnie wiążące https://inspire.ec.europa.eu/codelist/RegulationNatureValue/generallyBinding
profil podstawowy	teren zabudowy mieszkaniowej jednorodzinnej teren usług teren komunikacji teren zieleni urządzonej teren ogrodów działkowych teren infrastruktury technicznej
profil dodatkowy	teren zieleni naturalnej teren lasu teren wód
maksymalna nadziemna intensywnosc zabudowy	0.8
maksymalny udzial powierzchni zabudowy	30%
maksymalna wysokosc zabudowy	10.0 m
minimalny udzial powierzchni biologicznie czynnej	40%
geometria	
plan	https://www.gov.pl/zagospodarowanieprzestrzenne/app/AktPlanowaniaPrzestrzennego/PL.ZIPPZP.11839/280106-POG/1POG

strefa planistyczna	PL.ZIPPZP.11839_280106-POG_1POG-135SZ_20251015T092459
identifier	https://www.gov.pl/zagospodarowanieprzestrzenne/app/StrefaPlanistyczna/PL.ZIPPZP.11839/280106-POG/1POG-135SZ/20251015T092459

przestrzen nazw	PL.ZIPPZP.11839/280106-POG
lokalny id	1POG-135SZ
wersja id	20251015T092459
poczatek wersji obiektu	2025-10-15T09:24:59
nazwa	strefa wielofunkcyjna z zabudową zagrodową
oznaczenie	135SZ
symbol	SZ
obowiazuje od	2026-08-31
obowiazuje do	obecnie
status	w trakcie przyjmowania https://inspire.ec.europa.eu/codelist/ProcessStepGeneralValue/adoption
charakter ustalenia	ogólnie wiążące https://inspire.ec.europa.eu/codelist/RegulationNatureValue/generallyBinding
profil podstawowy	teren zabudowy zagrodowej teren produkcji w gospodarstwach rolnych teren akwakultury i obsługi rybactwa teren komunikacji teren zieleni urządzonej teren ogrodów działkowych teren infrastruktury technicznej
profil dodatkowy	teren usług teren zieleni naturalnej teren lasu teren wód
maksymalna nadziemna intensywnosc zabudowy	0.8
maksymalny udzial powierzchni zabudowy	30%
maksymalna wysokosc zabudowy	12.0 m
minimalny udzial powierzchni biologicznie czynnej	40%
geometria	
plan	https://www.gov.pl/zagospodarowanieprzestrzenne/app/AktPlanowaniaPrzestrzennego/PL.ZIPPZP.11839/280106-POG/1POG

strefa planistyczna	PL.ZIPPZP.11839_280106-POG_1POG-136SJ_20250902T120746

identifier	https://www.gov.pl/zagospodarowanieprzestrzenne/app/StrefaPlanistyczna/PL.ZIPPZP.11839/280106-POG/1POG-136SJ/20250902T120746
przestrzen nazw	PL.ZIPPZP.11839/280106-POG
lokalny id	1POG-136SJ
wersja id	20250902T120746
poczatek wersji obiektu	2025-09-02T12:07:46
nazwa	strefa wielofunkcyjna z zabudową mieszkaniową jednorodzinną
oznaczenie	136SJ
symbol	SJ
obowiazuje od	2026-08-31
obowiazuje do	obecnie
status	w trakcie przyjmowania https://inspire.ec.europa.eu/codelist/ProcessStepGeneralValue/adoption
charakter ustalenia	ogólnie wiążące https://inspire.ec.europa.eu/codelist/RegulationNatureValue/generallyBinding
profil podstawowy	teren zabudowy mieszkaniowej jednorodzinnej teren usług teren komunikacji teren zieleni urządzonej teren ogrodów działkowych teren infrastruktury technicznej
profil dodatkowy	teren zieleni naturalnej teren lasu teren wód
maksymalna nadziemna intensywnosc zabudowy	0.8
maksymalny udzial powierzchni zabudowy	30%
maksymalna wysokosc zabudowy	10.0 m
minimalny udzial powierzchni biologicznie czynnej	40%
geometria	
plan	https://www.gov.pl/zagospodarowanieprzestrzenne/app/AktPlanowaniaPrzestrzennego/PL.ZIPPZP.11839/280106-POG/1POG

strefa planistyczna	PL.ZIPPZP.11839_280106-POG_1POG-136SZ_20251013T081616

identifier	https://www.gov.pl/zagospodarowanieprzestrzenne/app/StrefaPlanistyczna/PL.ZIPPZP.11839/280106-POG/1POG-136SZ/20251013T081616
przestrzen nazw	PL.ZIPPZP.11839/280106-POG
lokalny id	1POG-136SZ
wersja id	20251013T081616
poczatek wersji obiektu	2025-10-13T08:16:16
nazwa	strefa wielofunkcyjna z zabudową zagrodową
oznaczenie	136SZ
symbol	SZ
obowiazuje od	2026-08-31
obowiazuje do	obecnie
status	w trakcie przyjmowania https://inspire.ec.europa.eu/codelist/ProcessStepGeneralValue/adoption
charakter ustalenia	ogólnie wiążące https://inspire.ec.europa.eu/codelist/RegulationNatureValue/generallyBinding
profil podstawowy	teren zabudowy zagrodowej teren produkcji w gospodarstwach rolnych teren akwakultury i obsługi rybactwa teren komunikacji teren zieleni urządzonej teren ogrodów działkowych teren infrastruktury technicznej
profil dodatkowy	teren usług teren zieleni naturalnej teren lasu teren wód
maksymalna nadziemna intensywnosc zabudowy	0.8
maksymalny udzial powierzchni zabudowy	30%
maksymalna wysokosc zabudowy	12.0 m
minimalny udzial powierzchni biologicznie czynnej	40%
geometria	
plan	https://www.gov.pl/zagospodarowanieprzestrzenne/app

	/AktPlanowaniaPrzestrzennego/PL.ZIPPZP.11839/280106-POG/1POG
strefa planistyczna	PL.ZIPPZP.11839_280106-POG_1POG-137SJ_20260121T114749
identifier	https://www.gov.pl/zagospodarowanieprzestrzenne/app/StrefaPlanistyczna/PL.ZIPPZP.11839/280106-POG/1POG-137SJ/20260121T114749
przestrzen nazw	PL.ZIPPZP.11839/280106-POG
lokalny id	1POG-137SJ
wersja id	20260121T114749
poczatek wersji obiektu	2026-01-21T11:47:49
nazwa	strefa wielofunkcyjna z zabudową mieszkaniową jednorodzinną
oznaczenie	137SJ
symbol	SJ
obowiazuje od	2026-08-31
obowiazuje do	obecnie
status	w trakcie przyjmowania https://inspire.ec.europa.eu/codelist/ProcessStepGeneralValue/adoption
charakter ustalenia	ogólnie wiążące https://inspire.ec.europa.eu/codelist/RegulationNatureValue/generallyBinding
profil podstawowy	teren zabudowy mieszkaniowej jednorodzinnej teren usług teren komunikacji teren zieleni urządzonej teren ogrodów działkowych teren infrastruktury technicznej
profil dodatkowy	teren zieleni naturalnej teren lasu teren wód
maksymalna nadziemna intensywnosc zabudowy	0.8
maksymalny udzial powierzchni zabudowy	30%
maksymalna wysokosc zabudowy	10.0 m
minimalny udzial powierzchni biologicznie czynnej	40%
geometria	

plan	https://www.gov.pl/zagospodarowanieprzestrzenne/app/AktPlanowaniaPrzestrzennego/PL.ZIPPZP.11839/280106-POG/1POG
strefa planistyczna	PL.ZIPPZP.11839_280106-POG_1POG-137SZ_20251013T081943
identifier	https://www.gov.pl/zagospodarowanieprzestrzenne/app/StrefaPlanistyczna/PL.ZIPPZP.11839/280106-POG/1POG-137SZ/20251013T081943
przestrzen nazw	PL.ZIPPZP.11839/280106-POG
lokalny id	1POG-137SZ
wersja id	20251013T081943
poczatek wersji obiektu	2025-10-13T08:19:43
nazwa	strefa wielofunkcyjna z zabudową zagrodową
oznaczenie	137SZ
symbol	SZ
obowiazuje od	2026-08-31
obowiazuje do	obecnie
status	w trakcie przyjmowania https://inspire.ec.europa.eu/codelist/ProcessStepGeneralValue/adoption
charakter ustalenia	ogólnie wiążące https://inspire.ec.europa.eu/codelist/RegulationNatureValue/generallyBinding
profil podstawowy	teren zabudowy zagrodowej teren produkcji w gospodarstwach rolnych teren akwakultury i obsługi rybactwa teren komunikacji teren zieleni urządzonej teren ogrodów działkowych teren infrastruktury technicznej
profil dodatkowy	teren usług teren zieleni naturalnej teren lasu teren wód
maksymalna nadziemna intensywnosc zabudowy	0.8
maksymalny udzial powierzchni zabudowy	30%
maksymalna wysokosc zabudowy	12.0 m
minimalny udzial powierzchni biologicznie czynnej	40%
geometria	

plan	https://www.gov.pl/zagospodarowanieprzestrzenne/app/AktPlanowaniaPrzestrzennego/PL.ZIPPZP.11839/280106-POG/1POG
strefa planistyczna	PL.ZIPPZP.11839_280106-POG_1POG-138SJ_20260121T115217
identifier	https://www.gov.pl/zagospodarowanieprzestrzenne/app/StrefaPlanistyczna/PL.ZIPPZP.11839/280106-POG/1POG-138SJ/20260121T115217
przestrzen nazw	PL.ZIPPZP.11839/280106-POG
lokalny id	1POG-138SJ
wersja id	20260121T115217
poczatek wersji obiektu	2026-01-21T11:52:17
nazwa	strefa wielofunkcyjna z zabudową mieszkaniową jednorodzinną
oznaczenie	138SJ
symbol	SJ
obowiazuje od	2026-08-31
obowiazuje do	obecnie
status	w trakcie przyjmowania https://inspire.ec.europa.eu/codelist/ProcessStepGeneralValue/adoption
charakter ustalenia	ogólnie wiążące https://inspire.ec.europa.eu/codelist/RegulationNatureValue/generallyBinding
profil podstawowy	teren zabudowy mieszkaniowej jednorodzinnej teren usług teren komunikacji teren zieleni urządzonej teren ogrodów działkowych teren infrastruktury technicznej
profil dodatkowy	teren zieleni naturalnej teren lasu teren wód
maksymalna nadziemna intensywnosc zabudowy	0.8
maksymalny udzial powierzchni zabudowy	30%
maksymalna wysokosc zabudowy	10.0 m
minimalny udzial powierzchni biologicznie czynnej	40%

geometria	
plan	https://www.gov.pl/zagospodarowanieprzestrzenne/app/AktPlanowaniaPrzestrzennego/PL.ZIPPZP.11839/280106-POG/1POG
strefa planistyczna	PL.ZIPPZP.11839_280106-POG_1POG-138SZ_20251013T081927
identifier	https://www.gov.pl/zagospodarowanieprzestrzenne/app/StrefaPlanistyczna/PL.ZIPPZP.11839/280106-POG/1POG-138SZ/20251013T081927
przestrzen nazw	PL.ZIPPZP.11839/280106-POG
lokalny id	1POG-138SZ
wersja id	20251013T081927
poczatek wersji obiektu	2025-10-13T08:19:27
nazwa	strefa wielofunkcyjna z zabudową zagrodową
oznaczenie	138SZ
symbol	SZ
obowiazuje od	2026-08-31
obowiazuje do	obecnie
status	w trakcie przyjmowania https://inspire.ec.europa.eu/codelist/ProcessStepGeneralValue/adoption
charakter ustalenia	ogólnie wiążące https://inspire.ec.europa.eu/codelist/RegulationNatureValue/generallyBinding
profil podstawowy	teren zabudowy zagrodowej teren produkcji w gospodarstwach rolnych teren akwakultury i obsługi rybactwa teren komunikacji teren zieleni urządzonej teren ogrodów działkowych teren infrastruktury technicznej
profil dodatkowy	teren usług teren zieleni naturalnej teren lasu teren wód
maksymalna nadziemna intensywnosc zabudowy	0.8
maksymalny udzial powierzchni zabudowy	30%
maksymalna wysokosc zabudowy	12.0 m

minimalny udzial powierzchni biologicznie czynnej	40%
geometria	
plan	https://www.gov.pl/zagospodarowanieprzestrzenne/app/AktPlanowaniaPrzestrzennego/PL.ZIPPZP.11839/280106-POG/1POG

strefa planistyczna	PL.ZIPPZP.11839_280106-POG_1POG-139SJ_20260617T123039
identifier	https://www.gov.pl/zagospodarowanieprzestrzenne/app/StrefaPlanistyczna/PL.ZIPPZP.11839/280106-POG/1POG-139SJ/20260617T123039
przestrzen nazw	PL.ZIPPZP.11839/280106-POG
lokalny id	1POG-139SJ
wersja id	20260617T123039
poczatek wersji obiektu	2026-06-17T12:30:39
nazwa	strefa wielofunkcyjna z zabudową mieszkaniową jednorodzinną
oznaczenie	139SJ
symbol	SJ
obowiazuje od	2026-08-31
obowiazuje do	obecnie
status	w trakcie przyjmowania https://inspire.ec.europa.eu/codelist/ProcessStepGeneralValue/adoption
charakter ustalenia	ogólnie wiążące https://inspire.ec.europa.eu/codelist/RegulationNatureValue/generallyBinding
profil podstawowy	teren zabudowy mieszkaniowej jednorodzinnej teren usług teren komunikacji teren zieleni urządzonej teren ogrodów działkowych teren infrastruktury technicznej
profil dodatkowy	teren zieleni naturalnej teren lasu teren wód
maksymalna nadziemna intensywnosc zabudowy	0.8
maksymalny udzial powierzchni zabudowy	30%
maksymalna wysokosc zabudowy	10.0 m

minimalny udzial powierzchni biologicznie czynnej	40%
geometria	
plan	https://www.gov.pl/zagospodarowanieprzestrzenne/app/AktPlanowaniaPrzestrzennego/PL.ZIPPZP.11839/280106-POG/1POG
strefa planistyczna	PL.ZIPPZP.11839_280106-POG_1POG-139SZ_20250904T054457
identifier	https://www.gov.pl/zagospodarowanieprzestrzenne/app/StrefaPlanistyczna/PL.ZIPPZP.11839/280106-POG/1POG-139SZ/20250904T054457
przestrzen nazw	PL.ZIPPZP.11839/280106-POG
lokalny id	1POG-139SZ
wersja id	20250904T054457
poczatek wersji obiektu	2025-09-04T05:44:57
nazwa	strefa wielofunkcyjna z zabudową zagrodową
oznaczenie	139SZ
symbol	SZ
obowiazuje od	2026-08-31
obowiazuje do	obecnie
status	w trakcie przyjmowania https://inspire.ec.europa.eu/codelist/ProcessStepGeneralValue/adoption
charakter ustalenia	ogólnie wiążące https://inspire.ec.europa.eu/codelist/RegulationNatureValue/generallyBinding
profil podstawowy	teren zabudowy zagrodowej teren produkcji w gospodarstwach rolnych teren akwakultury i obsługi rybactwa teren komunikacji teren zieleni urządzonej teren ogrodów działkowych teren infrastruktury technicznej
profil dodatkowy	teren usług teren zieleni naturalnej teren lasu teren wód
maksymalna nadziemna intensywnosc zabudowy	0.8
maksymalny udzial powierzchni	

zabudowy	30%
maksymalna wysokosc zabudowy	12.0 m
minimalny udzial powierzchni biologicznie czynnej	40%
geometria	
plan	https://www.gov.pl/zagospodarowanieprzestrzenne/app/AktPlanowaniaPrzestrzennego/PL.ZIPPZP.11839/280106-POG/1POG

strefa planistyczna	PL.ZIPPZP.11839_280106-POG_1POG-140SJ_20251013T072716
identifier	https://www.gov.pl/zagospodarowanieprzestrzenne/app/StrefaPlanistyczna/PL.ZIPPZP.11839/280106-POG/1POG-140SJ/20251013T072716
przestrzen nazw	PL.ZIPPZP.11839/280106-POG
lokalny id	1POG-140SJ
wersja id	20251013T072716
poczatek wersji obiektu	2025-10-13T07:27:16
nazwa	strefa wielofunkcyjna z zabudową mieszkaniową jednorodzinną
oznaczenie	140SJ
symbol	SJ
obowiazuje od	2026-08-31
obowiazuje do	obecnie
status	w trakcie przyjmowania https://inspire.ec.europa.eu/codelist/ProcessStepGeneralValue/adoption
charakter ustalenia	ogólnie wiążące https://inspire.ec.europa.eu/codelist/RegulationNatureValue/generallyBinding
profil podstawowy	teren zabudowy mieszkaniowej jednorodzinnej teren usług teren komunikacji teren zieleni urządzonej teren ogrodów działkowych teren infrastruktury technicznej
profil dodatkowy	teren zieleni naturalnej teren lasu teren wód
maksymalna nadziemna intensywnosc zabudowy	0.8

maksymalny udzial powierzchni zabudowy	30%
maksymalna wysokosc zabudowy	10.0 m
minimalny udzial powierzchni biologicznie czynnej	40%
geometria	
plan	https://www.gov.pl/zagospodarowanieprzestrzenne/app/AktPlanowaniaPrzestrzennego/PL.ZIPPZP.11839/280106-POG/1POG

strefa planistyczna	PL.ZIPPZP.11839_280106-POG_1POG-140SZ_20251013T082005
identifier	https://www.gov.pl/zagospodarowanieprzestrzenne/app/StrefaPlanistyczna/PL.ZIPPZP.11839/280106-POG/1POG-140SZ/20251013T082005
przestrzen nazw	PL.ZIPPZP.11839/280106-POG
lokalny id	1POG-140SZ
wersja id	20251013T082005
poczatek wersji obiektu	2025-10-13T08:20:05
nazwa	strefa wielofunkcyjna z zabudową zagrodową
oznaczenie	140SZ
symbol	SZ
obowiazuje od	2026-08-31
obowiazuje do	obecnie
status	w trakcie przyjmowania https://inspire.ec.europa.eu/codelist/ProcessStepGeneralValue/adoption
charakter ustalenia	ogólnie wiążące https://inspire.ec.europa.eu/codelist/RegulationNatureValue/generallyBinding
profil podstawowy	teren zabudowy zagrodowej teren produkcji w gospodarstwach rolnych teren akwakultury i obsługi rybactwa teren komunikacji teren zieleni urządzonej teren ogrodów działkowych teren infrastruktury technicznej
profil dodatkowy	teren usług teren zieleni naturalnej teren lasu teren wód

maksymalna nadziemna intensywnosc zabudowy	0.8
maksymalny udzial powierzchni zabudowy	30%
maksymalna wysokosc zabudowy	12.0 m
minimalny udzial powierzchni biologicznie czynnej	40%
geometria	
plan	https://www.gov.pl/zagospodarowanieprzestrzenne/app/AktPlanowaniaPrzestrzennego/PL.ZIPPZP.11839/280106-POG/1POG

strefa planistyczna	PL.ZIPPZP.11839_280106-POG_1POG-141SJ_20260413T123236
identifier	https://www.gov.pl/zagospodarowanieprzestrzenne/app/StrefaPlanistyczna/PL.ZIPPZP.11839/280106-POG/1POG-141SJ/20260413T123236
przestrzen nazw	PL.ZIPPZP.11839/280106-POG
lokalny id	1POG-141SJ
wersja id	20260413T123236
poczatek wersji obiektu	2026-04-13T12:32:36
nazwa	strefa wielofunkcyjna z zabudową mieszkaniową jednorodzinną
oznaczenie	141SJ
symbol	SJ
obowiazuje od	2026-08-31
obowiazuje do	obecnie
status	w trakcie przyjmowania https://inspire.ec.europa.eu/codelist/ProcessStepGeneralValue/adoption
charakter ustalenia	ogólnie wiążące https://inspire.ec.europa.eu/codelist/RegulationNatureValue/generallyBinding
profil podstawowy	teren zabudowy mieszkaniowej jednorodzinnej teren usług teren komunikacji teren zieleni urządzonej teren ogrodów działkowych teren infrastruktury technicznej
profil dodatkowy	teren zieleni naturalnej teren lasu teren wód

maksymalna nadziemna intensywnosc zabudowy	0.8
maksymalny udzial powierzchni zabudowy	30%
maksymalna wysokosc zabudowy	10.0 m
minimalny udzial powierzchni biologicznie czynnej	40%
geometria	
plan	https://www.gov.pl/zagospodarowanieprzestrzenne/app/AktPlanowaniaPrzestrzennego/PL.ZIPPZP.11839/280106-POG/1POG

strefa planistyczna	PL.ZIPPZP.11839_280106-POG_1POG-141SZ_20251013T082023
identifier	https://www.gov.pl/zagospodarowanieprzestrzenne/app/StrefaPlanistyczna/PL.ZIPPZP.11839/280106-POG/1POG-141SZ/20251013T082023
przestrzen nazw	PL.ZIPPZP.11839/280106-POG
lokalny id	1POG-141SZ
wersja id	20251013T082023
poczatek wersji obiektu	2025-10-13T08:20:23
nazwa	strefa wielofunkcyjna z zabudową zagrodową
oznaczenie	141SZ
symbol	SZ
obowiazuje od	2026-08-31
obowiazuje do	obecnie
status	w trakcie przyjmowania https://inspire.ec.europa.eu/codelist/ProcessStepGeneralValue/adoption
charakter ustalenia	ogólnie wiążące https://inspire.ec.europa.eu/codelist/RegulationNatureValue/generallyBinding
profil podstawowy	teren zabudowy zagrodowej teren produkcji w gospodarstwach rolnych teren akwakultury i obsługi rybactwa teren komunikacji teren zieleni urządzonej teren ogrodów działkowych teren infrastruktury technicznej
profil dodatkowy	teren usług

	teren zieleni naturalnej teren lasu teren wód
maksymalna nadziemna intensywnosc zabudowy	0.8
maksymalny udzial powierzchni zabudowy	30%
maksymalna wysokosc zabudowy	12.0 m
minimalny udzial powierzchni biologicznie czynnej	40%
geometria	
plan	https://www.gov.pl/zagospodarowanieprzestrzenne/app/AktPlanowaniaPrzestrzennego/PL.ZIPPZP.11839/280106-POG/1POG

strefa planistyczna	PL.ZIPPZP.11839_280106-POG_1POG-142SJ_20260413T121651
identifier	https://www.gov.pl/zagospodarowanieprzestrzenne/app/StrefaPlanistyczna/PL.ZIPPZP.11839/280106-POG/1POG-142SJ/20260413T121651
przestrzen nazw	PL.ZIPPZP.11839/280106-POG
lokalny id	1POG-142SJ
wersja id	20260413T121651
poczatek wersji obiektu	2026-04-13T12:16:51
nazwa	strefa wielofunkcyjna z zabudową mieszkaniową jednorodzinną
oznaczenie	142SJ
symbol	SJ
obowiazuje od	2026-08-31
obowiazuje do	obecnie
status	w trakcie przyjmowania https://inspire.ec.europa.eu/codelist/ProcessStepGeneralValue/adoption
charakter ustalenia	ogólnie wiążące https://inspire.ec.europa.eu/codelist/RegulationNatureValue/generallyBinding
profil podstawowy	teren zabudowy mieszkaniowej jednorodzinnej teren usług teren komunikacji teren zieleni urządzonej teren ogrodów działkowych teren infrastruktury technicznej

profil dodatkowy	teren zieleni naturalnej teren lasu teren wód
maksymalna nadziemna intensywnosc zabudowy	0.9
maksymalny udzial powierzchni zabudowy	30%
maksymalna wysokosc zabudowy	12.0 m
minimalny udzial powierzchni biologicznie czynnej	50%
geometria	
plan	https://www.gov.pl/zagospodarowanieprzestrzenne/app/AktPlanowaniaPrzestrzennego/PL.ZIPPZP.11839/280106-POG/1POG

strefa planistyczna	PL.ZIPPZP.11839_280106-POG_1POG-142SZ_20251013T082016
identifier	https://www.gov.pl/zagospodarowanieprzestrzenne/app/StrefaPlanistyczna/PL.ZIPPZP.11839/280106-POG/1POG-142SZ/20251013T082016
przestrzen nazw	PL.ZIPPZP.11839/280106-POG
lokalny id	1POG-142SZ
wersja id	20251013T082016
poczatek wersji obiektu	2025-10-13T08:20:16
nazwa	strefa wielofunkcyjna z zabudową zagrodową
oznaczenie	142SZ
symbol	SZ
obowiazuje od	2026-08-31
obowiazuje do	obecnie
status	w trakcie przyjmowania https://inspire.ec.europa.eu/codelist/ProcessStepGeneralValue/adoption
charakter ustalenia	ogólnie wiążące https://inspire.ec.europa.eu/codelist/RegulationNatureValue/generallyBinding
profil podstawowy	teren zabudowy zagrodowej teren produkcji w gospodarstwach rolnych teren akwakultury i obsługi rybactwa teren komunikacji teren zieleni urządzonej

	teren ogrodów działkowych teren infrastruktury technicznej
profil dodatkowy	teren usług teren zieleni naturalnej teren lasu teren wód
maksymalna nadziemna intensywnosc zabudowy	0.8
maksymalny udzial powierzchni zabudowy	30%
maksymalna wysokosc zabudowy	12.0 m
minimalny udzial powierzchni biologicznie czynnej	40%
geometria	
plan	https://www.gov.pl/zagospodarowanieprzestrzenne/app/AktPlanowaniaPrzestrzennego/PL.ZIPPZP.11839/280106-POG/1POG

strefa planistyczna	PL.ZIPPZP.11839_280106-POG_1POG-143SJ_20260615T062007
identifier	https://www.gov.pl/zagospodarowanieprzestrzenne/app/StrefaPlanistyczna/PL.ZIPPZP.11839/280106-POG/1POG-143SJ/20260615T062007
przestrzen nazw	PL.ZIPPZP.11839/280106-POG
lokalny id	1POG-143SJ
wersja id	20260615T062007
poczatek wersji obiektu	2026-06-15T06:20:07
nazwa	strefa wielofunkcyjna z zabudową mieszkaniową jednorodzinną
oznaczenie	143SJ
symbol	SJ
obowiazuje od	2026-08-31
obowiazuje do	obecnie
status	w trakcie przyjmowania https://inspire.ec.europa.eu/codelist/ProcessStepGeneralValue/adoption
charakter ustalenia	ogólnie wiążące https://inspire.ec.europa.eu/codelist/RegulationNatureValue/generallyBinding
profil podstawowy	teren zabudowy mieszkaniowej jednorodzinnej teren usług

	teren komunikacji teren zieleni urządzonej teren ogrodów działkowych teren infrastruktury technicznej
profil dodatkowy	teren zieleni naturalnej teren lasu teren wód
maksymalna nadziemna intensywnosc zabudowy	0.8
maksymalny udzial powierzchni zabudowy	30%
maksymalna wysokosc zabudowy	10.0 m
minimalny udzial powierzchni biologicznie czynnej	40%
geometria	
plan	https://www.gov.pl/zagospodarowanieprzestrzenne/app/AktPlanowaniaPrzestrzennego/PL.ZIPPZP.11839/280106-POG/1POG

strefa planistyczna	PL.ZIPPZP.11839_280106-POG_1POG-143SZ_20251013T082031
identifier	https://www.gov.pl/zagospodarowanieprzestrzenne/app/StrefaPlanistyczna/PL.ZIPPZP.11839/280106-POG/1POG-143SZ/20251013T082031
przestrzen nazw	PL.ZIPPZP.11839/280106-POG
lokalny id	1POG-143SZ
wersja id	20251013T082031
poczatek wersji obiektu	2025-10-13T08:20:31
nazwa	strefa wielofunkcyjna z zabudową zagrodową
oznaczenie	143SZ
symbol	SZ
obowiazuje od	2026-08-31
obowiazuje do	obecnie
status	w trakcie przyjmowania https://inspire.ec.europa.eu/codelist/ProcessStepGeneralValue/adoption
charakter ustalenia	ogólnie wiążące https://inspire.ec.europa.eu/codelist/RegulationNatureValue/generallyBinding
profil podstawowy	teren zabudowy zagrodowej

	teren produkcji w gospodarstwach rolnych teren akwakultury i obsługi rybactwa teren komunikacji teren zieleni urządzonej teren ogrodów działkowych teren infrastruktury technicznej
profil dodatkowy	teren usług teren zieleni naturalnej teren lasu teren wód
maksymalna nadziemna intensywnosc zabudowy	0.8
maksymalny udzial powierzchni zabudowy	30%
maksymalna wysokosc zabudowy	12.0 m
minimalny udzial powierzchni biologicznie czynnej	40%
geometria	
plan	https://www.gov.pl/zagospodarowanieprzestrzenne/app/AktPlanowaniaPrzestrzennego/PL.ZIPPZP.11839/280106-POG/1POG

strefa planistyczna	PL.ZIPPZP.11839_280106-POG_1POG-144SJ_20251118T124628
identifier	https://www.gov.pl/zagospodarowanieprzestrzenne/app/StrefaPlanistyczna/PL.ZIPPZP.11839/280106-POG/1POG-144SJ/20251118T124628
przestrzen nazw	PL.ZIPPZP.11839/280106-POG
lokalny id	1POG-144SJ
wersja id	20251118T124628
poczatek wersji obiektu	2025-11-18T12:46:28
nazwa	strefa wielofunkcyjna z zabudową mieszkaniową jednorodzinną
oznaczenie	144SJ
symbol	SJ
obowiazuje od	2026-08-31
obowiazuje do	obecnie
status	w trakcie przyjmowania https://inspire.ec.europa.eu/codelist/ProcessStepGeneralValue/adoption
charakter ustalenia	ogólnie wiążące https://inspire.ec.europa.eu/codelist/RegulationNatureValue

	/generallyBinding
profil podstawowy	teren zabudowy mieszkaniowej jednorodzinnej teren usług teren komunikacji teren zieleni urządzonej teren ogrodów działkowych teren infrastruktury technicznej
profil dodatkowy	teren zieleni naturalnej teren lasu teren wód
maksymalna nadziemna intensywnosc zabudowy	0.8
maksymalny udzial powierzchni zabudowy	30%
maksymalna wysokosc zabudowy	10.0 m
minimalny udzial powierzchni biologicznie czynnej	40%
geometria	
plan	https://www.gov.pl/zagospodarowanieprzestrzenne/app/AktPlanowaniaPrzestrzennego/PL.ZIPPZP.11839/280106-POG/1POG

strefa planistyczna	PL.ZIPPZP.11839_280106-POG_1POG-144SZ_20251013T082154
identifier	https://www.gov.pl/zagospodarowanieprzestrzenne/app/StrefaPlanistyczna/PL.ZIPPZP.11839/280106-POG/1POG-144SZ/20251013T082154
przestrzen nazw	PL.ZIPPZP.11839/280106-POG
lokalny id	1POG-144SZ
wersja id	20251013T082154
poczatek wersji obiektu	2025-10-13T08:21:54
nazwa	strefa wielofunkcyjna z zabudową zagrodową
oznaczenie	144SZ
symbol	SZ
obowiazuje od	2026-08-31
obowiazuje do	obecnie
status	w trakcie przyjmowania https://inspire.ec.europa.eu/codelist/ProcessStepGeneralValue/adoption
charakter ustalenia	ogólnie wiążące

	https://inspire.ec.europa.eu/codelist/RegulationNatureValue/generallyBinding
profil podstawowy	teren zabudowy zagrodowej teren produkcji w gospodarstwach rolnych teren akwakultury i obsługi rybactwa teren komunikacji teren zieleni urządzonej teren ogrodów działkowych teren infrastruktury technicznej
profil dodatkowy	teren usług teren zieleni naturalnej teren lasu teren wód
maksymalna nadziemna intensywnosc zabudowy	2
maksymalny udzial powierzchni zabudowy	30%
maksymalna wysokosc zabudowy	12.0 m
minimalny udzial powierzchni biologicznie czynnej	40%
geometria	
plan	https://www.gov.pl/zagospodarowanieprzestrzenne/app/AktPlanowaniaPrzestrzennego/PL.ZIPPZP.11839/280106-POG/1POG

strefa planistyczna	PL.ZIPPZP.11839_280106-POG_1POG-145SJ_20251117T140146
identifier	https://www.gov.pl/zagospodarowanieprzestrzenne/app/StrefaPlanistyczna/PL.ZIPPZP.11839/280106-POG/1POG-145SJ/20251117T140146
przestrzen nazw	PL.ZIPPZP.11839/280106-POG
lokalny id	1POG-145SJ
wersja id	20251117T140146
poczatek wersji obiektu	2025-11-17T14:01:46
nazwa	strefa wielofunkcyjna z zabudową mieszkaniową jednorodzinną
oznaczenie	145SJ
symbol	SJ
obowiazuje od	2026-08-31
obowiazuje do	obecnie
status	w trakcie przyjmowania https://inspire.ec.europa.eu/codelist/ProcessStepGeneralValue

	/adoption
charakter ustalenia	ogólnie wiążące https://inspire.ec.europa.eu/codelist/RegulationNatureValue/generallyBinding
profil podstawowy	teren zabudowy mieszkaniowej jednorodzinnej teren usług teren komunikacji teren zieleni urządzonej teren ogrodów działkowych teren infrastruktury technicznej
profil dodatkowy	teren zieleni naturalnej teren lasu teren wód
maksymalna nadziemna intensywnosc zabudowy	0.8
maksymalny udzial powierzchni zabudowy	40%
maksymalna wysokosc zabudowy	10.0 m
minimalny udzial powierzchni biologicznie czynnej	30%
geometria	
plan	https://www.gov.pl/zagospodarowanieprzestrzenne/app/AktPlanowaniaPrzestrzennego/PL.ZIPPZP.11839/280106-POG/1POG

strefa planistyczna	PL.ZIPPZP.11839_280106-POG_1POG-145SZ_20250903T111815
identifier	https://www.gov.pl/zagospodarowanieprzestrzenne/app/StrefaPlanistyczna/PL.ZIPPZP.11839/280106-POG/1POG-145SZ/20250903T111815
przestrzen nazw	PL.ZIPPZP.11839/280106-POG
lokalny id	1POG-145SZ
wersja id	20250903T111815
poczatek wersji obiektu	2025-09-03T11:18:15
nazwa	strefa wielofunkcyjna z zabudową zagrodową
oznaczenie	145SZ
symbol	SZ
obowiazuje od	2026-08-31
obowiazuje do	obecnie
status	w trakcie przyjmowania

	https://inspire.ec.europa.eu/codelist/ProcessStepGeneralValue/adoption
charakter ustalenia	ogólnie wiążące https://inspire.ec.europa.eu/codelist/RegulationNatureValue/generallyBinding
profil podstawowy	teren zabudowy zagrodowej teren produkcji w gospodarstwach rolnych teren akwakultury i obsługi rybactwa teren komunikacji teren zieleni urządzonej teren ogrodów działkowych teren infrastruktury technicznej
profil dodatkowy	teren usług teren zieleni naturalnej teren lasu teren wód
maksymalna nadziemna intensywnosc zabudowy	2
maksymalny udzial powierzchni zabudowy	30%
maksymalna wysokosc zabudowy	12.0 m
minimalny udzial powierzchni biologicznie czynnej	40%
geometria	
plan	https://www.gov.pl/zagospodarowanieprzestrzenne/app/AktPlanowaniaPrzestrzennego/PL.ZIPPZP.11839/280106-POG/1POG

strefa planistyczna	PL.ZIPPZP.11839_280106-POG_1POG-146SJ_20260313T130320
identifier	https://www.gov.pl/zagospodarowanieprzestrzenne/app/StrefaPlanistyczna/PL.ZIPPZP.11839/280106-POG/1POG-146SJ/20260313T130320
przestrzen nazw	PL.ZIPPZP.11839/280106-POG
lokalny id	1POG-146SJ
wersja id	20260313T130320
poczatek wersji obiektu	2026-03-13T13:03:20
nazwa	strefa wielofunkcyjna z zabudową mieszkaniową jednorodzinną
oznaczenie	146SJ
symbol	SJ
obowiazuje od	2026-08-31

obowiazuje do	obecnie
status	w trakcie przyjmowania https://inspire.ec.europa.eu/codelist/ProcessStepGeneralValue/adoption
charakter ustalenia	ogólnie wiążące https://inspire.ec.europa.eu/codelist/RegulationNatureValue/generallyBinding
profil podstawowy	teren zabudowy mieszkaniowej jednorodzinnej teren usług teren komunikacji teren zieleni urządzonej teren ogrodów działkowych teren infrastruktury technicznej
profil dodatkowy	teren zieleni naturalnej teren lasu teren wód
maksymalna nadziemna intensywnosc zabudowy	0.8
maksymalny udzial powierzchni zabudowy	30%
maksymalna wysokosc zabudowy	10.0 m
minimalny udzial powierzchni biologicznie czynnej	40%
geometria	
plan	https://www.gov.pl/zagospodarowanieprzestrzenne/app/AktPlanowaniaPrzestrzennego/PL.ZIPPZP.11839/280106-POG/1POG

strefa planistyczna	PL.ZIPPZP.11839_280106-POG_1POG-146SZ_20251013T082249
identifier	https://www.gov.pl/zagospodarowanieprzestrzenne/app/StrefaPlanistyczna/PL.ZIPPZP.11839/280106-POG/1POG-146SZ/20251013T082249
przestrzen nazw	PL.ZIPPZP.11839/280106-POG
lokalny id	1POG-146SZ
wersja id	20251013T082249
poczatek wersji obiektu	2025-10-13T08:22:49
nazwa	strefa wielofunkcyjna z zabudową zagrodową
oznaczenie	146SZ
symbol	SZ
obowiazuje od	2026-08-31

obowiazuje do	obecnie
status	w trakcie przyjmowania https://inspire.ec.europa.eu/codelist/ProcessStepGeneralValue/adoption
charakter ustalenia	ogólnie wiążące https://inspire.ec.europa.eu/codelist/RegulationNatureValue/generallyBinding
profil podstawowy	teren zabudowy zagrodowej teren produkcji w gospodarstwach rolnych teren akwakultury i obsługi rybactwa teren komunikacji teren zieleni urządzonej teren ogrodów działkowych teren infrastruktury technicznej
profil dodatkowy	teren usług teren zieleni naturalnej teren lasu teren wód
maksymalna nadziemna intensywnosc zabudowy	0.8
maksymalny udzial powierzchni zabudowy	30%
maksymalna wysokosc zabudowy	12.0 m
minimalny udzial powierzchni biologicznie czynnej	40%
geometria	
plan	https://www.gov.pl/zagospodarowanieprzestrzenne/app/AktPlanowaniaPrzestrzennego/PL.ZIPPZP.11839/280106-POG/1POG

strefa planistyczna	PL.ZIPPZP.11839_280106-POG_1POG-147SJ_20251119T142323
identifier	https://www.gov.pl/zagospodarowanieprzestrzenne/app/StrefaPlanistyczna/PL.ZIPPZP.11839/280106-POG/1POG-147SJ/20251119T142323
przestrzen nazw	PL.ZIPPZP.11839/280106-POG
lokalny id	1POG-147SJ
wersja id	20251119T142323
poczatek wersji obiektu	2025-11-19T14:23:23
nazwa	strefa wielofunkcyjna z zabudową mieszkaniową jednorodzinną
oznaczenie	147SJ

symbol	SJ
obowiazuje od	2026-08-31
obowiazuje do	obecnie
status	w trakcie przyjmowania https://inspire.ec.europa.eu/codelist/ProcessStepGeneralValue/adoption
charakter ustalenia	ogólnie wiążące https://inspire.ec.europa.eu/codelist/RegulationNatureValue/generallyBinding
profil podstawowy	teren zabudowy mieszkaniowej jednorodzinnej teren usług teren komunikacji teren zieleni urządzonej teren ogrodów działkowych teren infrastruktury technicznej
profil dodatkowy	teren zieleni naturalnej teren lasu teren wód
maksymalna nadziemna intensywnosc zabudowy	0.8
maksymalny udzial powierzchni zabudowy	30%
maksymalna wysokosc zabudowy	10.0 m
minimalny udzial powierzchni biologicznie czynnej	40%
geometria	
plan	https://www.gov.pl/zagospodarowanieprzestrzenne/app/AktPlanowaniaPrzestrzennego/PL.ZIPPZP.11839/280106-POG/1POG

strefa planistyczna	PL.ZIPPZP.11839_280106-POG_1POG-147SZ_20260522T122132
identifier	https://www.gov.pl/zagospodarowanieprzestrzenne/app/StrefaPlanistyczna/PL.ZIPPZP.11839/280106-POG/1POG-147SZ/20260522T122132
przestrzen nazw	PL.ZIPPZP.11839/280106-POG
lokalny id	1POG-147SZ
wersja id	20260522T122132
poczatek wersji obiektu	2026-05-22T12:21:32
nazwa	strefa wielofunkcyjna z zabudową zagrodową
oznaczenie	147SZ

symbol	SZ
obowiazuje od	2026-08-31
obowiazuje do	obecnie
status	w trakcie przyjmowania https://inspire.ec.europa.eu/codelist/ProcessStepGeneralValue/adoption
charakter ustalenia	ogólnie wiążące https://inspire.ec.europa.eu/codelist/RegulationNatureValue/generallyBinding
profil podstawowy	teren zabudowy zagrodowej teren produkcji w gospodarstwach rolnych teren akwakultury i obsługi rybactwa teren komunikacji teren zieleni urządzonej teren ogrodów działkowych teren infrastruktury technicznej
profil dodatkowy	teren usług teren zieleni naturalnej teren lasu teren wód
maksymalna nadziemna intensywnosc zabudowy	0.8
maksymalny udzial powierzchni zabudowy	30%
maksymalna wysokosc zabudowy	12.0 m
minimalny udzial powierzchni biologicznie czynnej	40%
geometria	
plan	https://www.gov.pl/zagospodarowanieprzestrzenne/app/AktPlanowaniaPrzestrzennego/PL.ZIPPZP.11839/280106-POG/1POG

strefa planistyczna	PL.ZIPPZP.11839_280106-POG_1POG-148SJ_20250904T114628
identifier	https://www.gov.pl/zagospodarowanieprzestrzenne/app/StrefaPlanistyczna/PL.ZIPPZP.11839/280106-POG/1POG-148SJ/20250904T114628
przestrzen nazw	PL.ZIPPZP.11839/280106-POG
lokalny id	1POG-148SJ
wersja id	20250904T114628
poczatek wersji obiektu	2025-09-04T11:46:28

nazwa	strefa wielofunkcyjna z zabudową mieszkaniową jednorodzinną
oznaczenie	148SJ
symbol	SJ
obowiazuje od	2026-08-31
obowiazuje do	obecnie
status	w trakcie przyjmowania https://inspire.ec.europa.eu/codelist/ProcessStepGeneralValue/adoption
charakter ustalenia	ogólnie wiążące https://inspire.ec.europa.eu/codelist/RegulationNatureValue/generallyBinding
profil podstawowy	teren zabudowy mieszkaniowej jednorodzinnej teren usług teren komunikacji teren zieleni urządzonej teren ogrodów działkowych teren infrastruktury technicznej
profil dodatkowy	teren zieleni naturalnej teren lasu teren wód
maksymalna nadziemna intensywnosc zabudowy	0.8
maksymalny udzial powierzchni zabudowy	30%
maksymalna wysokosc zabudowy	10.0 m
minimalny udzial powierzchni biologicznie czynnej	40%
geometria	
plan	https://www.gov.pl/zagospodarowanieprzestrzenne/app/AktPlanowaniaPrzestrzennego/PL.ZIPPZP.11839/280106-POG/1POG

strefa planistyczna	PL.ZIPPZP.11839_280106-POG_1POG-148SZ_20260615T062336
identifier	https://www.gov.pl/zagospodarowanieprzestrzenne/app/StrefaPlanistyczna/PL.ZIPPZP.11839/280106-POG/1POG-148SZ/20260615T062336
przestrzen nazw	PL.ZIPPZP.11839/280106-POG
lokalny id	1POG-148SZ
wersja id	20260615T062336
poczatek wersji obiektu	2026-06-15T06:23:36

nazwa	strefa wielofunkcyjna z zabudową zagrodową
oznaczenie	148SZ
symbol	SZ
obowiazuje od	2026-08-31
obowiazuje do	obecnie
status	w trakcie przyjmowania https://inspire.ec.europa.eu/codelist/ProcessStepGeneralValue/adoption
charakter ustalenia	ogólnie wiążące https://inspire.ec.europa.eu/codelist/RegulationNatureValue/generallyBinding
profil podstawowy	teren zabudowy zagrodowej teren produkcji w gospodarstwach rolnych teren akwakultury i obsługi rybactwa teren komunikacji teren zieleni urządzonej teren ogrodów działkowych teren infrastruktury technicznej
profil dodatkowy	teren usług teren zieleni naturalnej teren lasu teren wód
maksymalna nadziemna intensywnosc zabudowy	0.8
maksymalny udzial powierzchni zabudowy	30%
maksymalna wysokosc zabudowy	12.0 m
minimalny udzial powierzchni biologicznie czynnej	40%
geometria	
plan	https://www.gov.pl/zagospodarowanieprzestrzenne/app/AktPlanowaniaPrzestrzennego/PL.ZIPPZP.11839/280106-POG/1POG

strefa planistyczna	PL.ZIPPZP.11839_280106-POG_1POG-149SJ_20260615T061606
identifier	https://www.gov.pl/zagospodarowanieprzestrzenne/app/StrefaPlanistyczna/PL.ZIPPZP.11839/280106-POG/1POG-149SJ/20260615T061606
przestrzen nazw	PL.ZIPPZP.11839/280106-POG
lokalny id	1POG-149SJ

wersja id	20260615T061606
poczatek wersji obiektu	2026-06-15T06:16:06
nazwa	strefa wielofunkcyjna z zabudową mieszkaniową jednorodzinną
oznaczenie	149SJ
symbol	SJ
obowiazuje od	2026-08-31
obowiazuje do	obecnie
status	w trakcie przyjmowania https://inspire.ec.europa.eu/codelist/ProcessStepGeneralValue/adoption
charakter ustalenia	ogólnie wiążące https://inspire.ec.europa.eu/codelist/RegulationNatureValue/generallyBinding
profil podstawowy	teren zabudowy mieszkaniowej jednorodzinnej teren usług teren komunikacji teren zieleni urządzonej teren ogrodów działkowych teren infrastruktury technicznej
profil dodatkowy	teren zieleni naturalnej teren lasu teren wód
maksymalna nadziemna intensywnosc zabudowy	0.8
maksymalny udzial powierzchni zabudowy	30%
maksymalna wysokosc zabudowy	10.0 m
minimalny udzial powierzchni biologicznie czynnej	40%
geometria	
plan	https://www.gov.pl/zagospodarowanieprzestrzenne/app/AktPlanowaniaPrzestrzennego/PL.ZIPPZP.11839/280106-POG/1POG

strefa planistyczna	PL.ZIPPZP.11839_280106-POG_1POG-149SZ_20251013T082355
identifier	https://www.gov.pl/zagospodarowanieprzestrzenne/app/StrefaPlanistyczna/PL.ZIPPZP.11839/280106-POG/1POG-149SZ/20251013T082355
przestrzen nazw	PL.ZIPPZP.11839/280106-POG
lokalny id	1POG-149SZ

wersja id	20251013T082355
poczatek wersji obiektu	2025-10-13T08:23:55
nazwa	strefa wielofunkcyjna z zabudową zagrodową
oznaczenie	149SZ
symbol	SZ
obowiazuje od	2026-08-31
obowiazuje do	obecnie
status	w trakcie przyjmowania https://inspire.ec.europa.eu/codelist/ProcessStepGeneralValue/adoption
charakter ustalenia	ogólnie wiążące https://inspire.ec.europa.eu/codelist/RegulationNatureValue/generallyBinding
profil podstawowy	teren zabudowy zagrodowej teren produkcji w gospodarstwach rolnych teren akwakultury i obsługi rybactwa teren komunikacji teren zieleni urządzonej teren ogrodów działkowych teren infrastruktury technicznej
profil dodatkowy	teren usług teren zieleni naturalnej teren lasu teren wód
maksymalna nadziemna intensywnosc zabudowy	0.8
maksymalny udzial powierzchni zabudowy	30%
maksymalna wysokosc zabudowy	12.0 m
minimalny udzial powierzchni biologicznie czynnej	40%
geometria	
plan	https://www.gov.pl/zagospodarowanieprzestrzenne/app/AktPlanowaniaPrzestrzennego/PL.ZIPPZP.11839/280106-POG/1POG
strefa planistyczna	PL.ZIPPZP.11839_280106-POG_1POG-150SJ_20260615T062131
identifier	https://www.gov.pl/zagospodarowanieprzestrzenne/app/StrefaPlanistyczna/PL.ZIPPZP.11839/280106-POG/1POG-150SJ/20260615T062131

przestrzen nazw	PL.ZIPPZP.11839/280106-POG
lokalny id	1POG-150SJ
wersja id	20260615T062131
poczatek wersji obiektu	2026-06-15T06:21:31
nazwa	strefa wielofunkcyjna z zabudową mieszkaniową jednorodzinną
oznaczenie	150SJ
symbol	SJ
obowiazuje od	2026-08-31
obowiazuje do	obecnie
status	w trakcie przyjmowania https://inspire.ec.europa.eu/codelist/ProcessStepGeneralValue/adoption
charakter ustalenia	ogólnie wiążące https://inspire.ec.europa.eu/codelist/RegulationNatureValue/generallyBinding
profil podstawowy	teren zabudowy mieszkaniowej jednorodzinnej teren usług teren komunikacji teren zieleni urządzonej teren ogrodów działkowych teren infrastruktury technicznej
profil dodatkowy	teren zieleni naturalnej teren lasu teren wód
maksymalna nadziemna intensywnosc zabudowy	0.8
maksymalny udzial powierzchni zabudowy	30%
maksymalna wysokosc zabudowy	10.0 m
minimalny udzial powierzchni biologicznie czynnej	40%
geometria	
plan	https://www.gov.pl/zagospodarowanieprzestrzenne/app/AktPlanowaniaPrzestrzennego/PL.ZIPPZP.11839/280106-POG/1POG

strefa planistyczna	PL.ZIPPZP.11839_280106-POG_1POG-150SZ_20251013T081427
identifier	https://www.gov.pl/zagospodarowanieprzestrzenne/app/StrefaPlanistyczna/PL.ZIPPZP.11839/280106-POG/1POG-150SZ/20251013T081427

przestrzen nazw	PL.ZIPPZP.11839/280106-POG
lokalny id	1POG-150SZ
wersja id	20251013T081427
poczatek wersji obiektu	2025-10-13T08:14:27
nazwa	strefa wielofunkcyjna z zabudową zagrodową
oznaczenie	150SZ
symbol	SZ
obowiazuje od	2026-08-31
obowiazuje do	obecnie
status	w trakcie przyjmowania https://inspire.ec.europa.eu/codelist/ProcessStepGeneralValue/adoption
charakter ustalenia	ogólnie wiążące https://inspire.ec.europa.eu/codelist/RegulationNatureValue/generallyBinding
profil podstawowy	teren zabudowy zagrodowej teren produkcji w gospodarstwach rolnych teren akwakultury i obsługi rybactwa teren komunikacji teren zieleni urządzonej teren ogrodów działkowych teren infrastruktury technicznej
profil dodatkowy	teren usług teren zieleni naturalnej teren lasu teren wód
maksymalna nadziemna intensywnosc zabudowy	0.8
maksymalny udzial powierzchni zabudowy	30%
maksymalna wysokosc zabudowy	12.0 m
minimalny udzial powierzchni biologicznie czynnej	40%
geometria	
plan	https://www.gov.pl/zagospodarowanieprzestrzenne/app/AktPlanowaniaPrzestrzennego/PL.ZIPPZP.11839/280106-POG/1POG

strefa planistyczna	PL.ZIPPZP.11839_280106-POG_1POG-151SJ_20260619T105103

identifier	https://www.gov.pl/zagospodarowanieprzestrzenne/app/StrefaPlanistyczna/PL.ZIPPZP.11839/280106-POG/1POG-151SJ/20260619T105103
przestrzen nazw	PL.ZIPPZP.11839/280106-POG
lokalny id	1POG-151SJ
wersja id	20260619T105103
poczatek wersji obiektu	2026-06-19T10:51:03
nazwa	strefa wielofunkcyjna z zabudową mieszkaniową jednorodzinną
oznaczenie	151SJ
symbol	SJ
obowiazuje od	2026-08-31
obowiazuje do	obecnie
status	w trakcie przyjmowania https://inspire.ec.europa.eu/codelist/ProcessStepGeneralValue/adoption
charakter ustalenia	ogólnie wiążące https://inspire.ec.europa.eu/codelist/RegulationNatureValue/generallyBinding
profil podstawowy	teren zabudowy mieszkaniowej jednorodzinnej teren usług teren komunikacji teren zieleni urządzonej teren ogrodów działkowych teren infrastruktury technicznej
profil dodatkowy	teren zieleni naturalnej teren lasu teren wód
maksymalna nadziemna intensywnosc zabudowy	0.8
maksymalny udzial powierzchni zabudowy	30%
maksymalna wysokosc zabudowy	10.0 m
minimalny udzial powierzchni biologicznie czynnej	40%
geometria	
plan	https://www.gov.pl/zagospodarowanieprzestrzenne/app/AktPlanowaniaPrzestrzennego/PL.ZIPPZP.11839/280106-POG/1POG

strefa planistyczna	PL.ZIPPZP.11839_280106-POG_1POG-151SZ_20260615T062226

identifier	https://www.gov.pl/zagospodarowanieprzestrzenne/app/StrefaPlanistyczna/PL.ZIPPZP.11839/280106-POG/1POG-151SZ/20260615T062226
przestrzen nazw	PL.ZIPPZP.11839/280106-POG
lokalny id	1POG-151SZ
wersja id	20260615T062226
poczatek wersji obiektu	2026-06-15T06:22:26
nazwa	strefa wielofunkcyjna z zabudową zagrodową
oznaczenie	151SZ
symbol	SZ
obowiazuje od	2026-08-31
obowiazuje do	obecnie
status	w trakcie przyjmowania https://inspire.ec.europa.eu/codelist/ProcessStepGeneralValue/adoption
charakter ustalenia	ogólnie wiążące https://inspire.ec.europa.eu/codelist/RegulationNatureValue/generallyBinding
profil podstawowy	teren zabudowy zagrodowej teren produkcji w gospodarstwach rolnych teren akwakultury i obsługi rybactwa teren komunikacji teren zieleni urządzonej teren ogrodów działkowych teren infrastruktury technicznej
profil dodatkowy	teren usług teren zieleni naturalnej teren lasu teren wód
maksymalna nadziemna intensywnosc zabudowy	0.8
maksymalny udzial powierzchni zabudowy	30%
maksymalna wysokosc zabudowy	12.0 m
minimalny udzial powierzchni biologicznie czynnej	40%
geometria	
plan	https://www.gov.pl/zagospodarowanieprzestrzenne/app

	/AktPlanowaniaPrzestrzennego/PL.ZIPPZP.11839/280106-POG/1POG
strefa planistyczna	PL.ZIPPZP.11839_280106-POG_1POG-152SJ_20260624T113334
identifier	https://www.gov.pl/zagospodarowanieprzestrzenne/app/StrefaPlanistyczna/PL.ZIPPZP.11839/280106-POG/1POG-152SJ/20260624T113334
przestrzen nazw	PL.ZIPPZP.11839/280106-POG
lokalny id	1POG-152SJ
wersja id	20260624T113334
poczatek wersji obiektu	2026-06-24T11:33:34
nazwa	strefa wielofunkcyjna z zabudową mieszkaniową jednorodzinną
oznaczenie	152SJ
symbol	SJ
obowiazuje od	2026-08-31
obowiazuje do	obecnie
status	w trakcie przyjmowania https://inspire.ec.europa.eu/codelist/ProcessStepGeneralValue/adoption
charakter ustalenia	ogólnie wiążące https://inspire.ec.europa.eu/codelist/RegulationNatureValue/generallyBinding
profil podstawowy	teren zabudowy mieszkaniowej jednorodzinnej teren usług teren komunikacji teren zieleni urządzonej teren ogrodów działkowych teren infrastruktury technicznej
profil dodatkowy	teren zabudowy letniskowej lub rekreacji indywidualnej teren zieleni naturalnej teren lasu teren wód
maksymalna nadziemna intensywnosc zabudowy	0.8
maksymalny udzial powierzchni zabudowy	30%
maksymalna wysokosc zabudowy	10.0 m
minimalny udzial powierzchni biologicznie czynnej	40%
geometria	

plan	https://www.gov.pl/zagospodarowanieprzestrzenne/app/AktPlanowaniaPrzestrzennego/PL.ZIPPZP.11839/280106-POG/1POG
strefa planistyczna	PL.ZIPPZP.11839_280106-POG_1POG-152SZ_20260312T115154
identifier	https://www.gov.pl/zagospodarowanieprzestrzenne/app/StrefaPlanistyczna/PL.ZIPPZP.11839/280106-POG/1POG-152SZ/20260312T115154
przestrzen nazw	PL.ZIPPZP.11839/280106-POG
lokalny id	1POG-152SZ
wersja id	20260312T115154
poczatek wersji obiektu	2026-03-12T11:51:54
nazwa	strefa wielofunkcyjna z zabudową zagrodową
oznaczenie	152SZ
symbol	SZ
obowiazuje od	2026-08-31
obowiazuje do	obecnie
status	w trakcie przyjmowania https://inspire.ec.europa.eu/codelist/ProcessStepGeneralValue/adoption
charakter ustalenia	ogólnie wiążące https://inspire.ec.europa.eu/codelist/RegulationNatureValue/generallyBinding
profil podstawowy	teren zabudowy zagrodowej teren produkcji w gospodarstwach rolnych teren akwakultury i obsługi rybactwa teren komunikacji teren zieleni urządzonej teren ogrodów działkowych teren infrastruktury technicznej
profil dodatkowy	teren usług teren zieleni naturalnej teren lasu teren wód
maksymalna nadziemna intensywnosc zabudowy	0.8
maksymalny udzial powierzchni zabudowy	30%
maksymalna wysokosc zabudowy	12.0 m
minimalny udzial powierzchni biologicznie czynnej	40%
geometria	

plan	https://www.gov.pl/zagospodarowanieprzestrzenne/app/AktPlanowaniaPrzestrzennego/PL.ZIPPZP.11839/280106-POG/1POG

strefa planistyczna	PL.ZIPPZP.11839_280106-POG_1POG-153SJ_20250903T095409
identifier	https://www.gov.pl/zagospodarowanieprzestrzenne/app/StrefaPlanistyczna/PL.ZIPPZP.11839/280106-POG/1POG-153SJ/20250903T095409
przestrzen nazw	PL.ZIPPZP.11839/280106-POG
lokalny id	1POG-153SJ
wersja id	20250903T095409
poczatek wersji obiektu	2025-09-03T09:54:09
nazwa	strefa wielofunkcyjna z zabudową mieszkaniową jednorodzinną
oznaczenie	153SJ
symbol	SJ
obowiazuje od	2026-08-31
obowiazuje do	obecnie
status	w trakcie przyjmowania https://inspire.ec.europa.eu/codelist/ProcessStepGeneralValue/adoption
charakter ustalenia	ogólnie wiążące https://inspire.ec.europa.eu/codelist/RegulationNatureValue/generallyBinding
profil podstawowy	teren zabudowy mieszkaniowej jednorodzinnej teren usług teren komunikacji teren zieleni urządzonej teren ogrodów działkowych teren infrastruktury technicznej
profil dodatkowy	teren zieleni naturalnej teren lasu teren wód
maksymalna nadziemna intensywnosc zabudowy	0.8
maksymalny udzial powierzchni zabudowy	30%
maksymalna wysokosc zabudowy	10.0 m
minimalny udzial powierzchni biologicznie czynnej	40%

geometria	
plan	https://www.gov.pl/zagospodarowanieprzestrzenne/app/AktPlanowaniaPrzestrzennego/PL.ZIPPZP.11839/280106-POG/1POG
strefa planistyczna	PL.ZIPPZP.11839_280106-POG_1POG-153SZ_20260312T115144
identifier	https://www.gov.pl/zagospodarowanieprzestrzenne/app/StrefaPlanistyczna/PL.ZIPPZP.11839/280106-POG/1POG-153SZ/20260312T115144
przestrzen nazw	PL.ZIPPZP.11839/280106-POG
lokalny id	1POG-153SZ
wersja id	20260312T115144
poczatek wersji obiektu	2026-03-12T11:51:44
nazwa	strefa wielofunkcyjna z zabudową zagrodową
oznaczenie	153SZ
symbol	SZ
obowiazuje od	2026-08-31
obowiazuje do	obecnie
status	w trakcie przyjmowania https://inspire.ec.europa.eu/codelist/ProcessStepGeneralValue/adoption
charakter ustalenia	ogólnie wiążące https://inspire.ec.europa.eu/codelist/RegulationNatureValue/generallyBinding
profil podstawowy	teren zabudowy zagrodowej teren produkcji w gospodarstwach rolnych teren akwakultury i obsługi rybactwa teren komunikacji teren zieleni urządzonej teren ogrodów działkowych teren infrastruktury technicznej
profil dodatkowy	teren usług teren zieleni naturalnej teren lasu teren wód
maksymalna nadziemna intensywnosc zabudowy	0.8
maksymalny udzial powierzchni zabudowy	30%
maksymalna wysokosc zabudowy	12.0 m

minimalny udzial powierzchni biologicznie czynnej	40%
geometria	
plan	https://www.gov.pl/zagospodarowanieprzestrzenne/app/AktPlanowaniaPrzestrzennego/PL.ZIPPZP.11839/280106-POG/1POG

strefa planistyczna	PL.ZIPPZP.11839_280106-POG_1POG-154SJ_20251030T133938
identifier	https://www.gov.pl/zagospodarowanieprzestrzenne/app/StrefaPlanistyczna/PL.ZIPPZP.11839/280106-POG/1POG-154SJ/20251030T133938
przestrzen nazw	PL.ZIPPZP.11839/280106-POG
lokalny id	1POG-154SJ
wersja id	20251030T133938
poczatek wersji obiektu	2025-10-30T13:39:38
nazwa	strefa wielofunkcyjna z zabudową mieszkaniową jednorodzinną
oznaczenie	154SJ
symbol	SJ
obowiazuje od	2026-08-31
obowiazuje do	obecnie
status	w trakcie przyjmowania https://inspire.ec.europa.eu/codelist/ProcessStepGeneralValue/adoption
charakter ustalenia	ogólnie wiążące https://inspire.ec.europa.eu/codelist/RegulationNatureValue/generallyBinding
profil podstawowy	teren zabudowy mieszkaniowej jednorodzinnej teren usług teren komunikacji teren zieleni urządzonej teren ogrodów działkowych teren infrastruktury technicznej
profil dodatkowy	teren zieleni naturalnej teren lasu teren wód
maksymalna nadziemna intensywnosc zabudowy	0.8
maksymalny udzial powierzchni zabudowy	30%
maksymalna wysokosc zabudowy	10.0 m

minimalny udzial powierzchni biologicznie czynnej	40%
geometria	
plan	https://www.gov.pl/zagospodarowanieprzestrzenne/app/AktPlanowaniaPrzestrzennego/PL.ZIPPZP.11839/280106-POG/1POG
strefa planistyczna	PL.ZIPPZP.11839_280106-POG_1POG-154SZ_20260520T113414
identifier	https://www.gov.pl/zagospodarowanieprzestrzenne/app/StrefaPlanistyczna/PL.ZIPPZP.11839/280106-POG/1POG-154SZ/20260520T113414
przestrzen nazw	PL.ZIPPZP.11839/280106-POG
lokalny id	1POG-154SZ
wersja id	20260520T113414
poczatek wersji obiektu	2026-05-20T11:34:14
nazwa	strefa wielofunkcyjna z zabudową zagrodową
oznaczenie	154SZ
symbol	SZ
obowiazuje od	2026-08-31
obowiazuje do	obecnie
status	w trakcie przyjmowania https://inspire.ec.europa.eu/codelist/ProcessStepGeneralValue/adoption
charakter ustalenia	ogólnie wiążące https://inspire.ec.europa.eu/codelist/RegulationNatureValue/generallyBinding
profil podstawowy	teren zabudowy zagrodowej teren produkcji w gospodarstwach rolnych teren akwakultury i obsługi rybactwa teren komunikacji teren zieleni urządzonej teren ogrodów działkowych teren infrastruktury technicznej
profil dodatkowy	teren usług teren zieleni naturalnej teren lasu teren wód
maksymalna nadziemna intensywnosc zabudowy	0.8
maksymalny udzial powierzchni	

zabudowy	30%
maksymalna wysokosc zabudowy	12.0 m
minimalny udzial powierzchni biologicznie czynnej	40%
geometria	
plan	https://www.gov.pl/zagospodarowanieprzestrzenne/app/AktPlanowaniaPrzestrzennego/PL.ZIPPZP.11839/280106-POG/1POG

strefa planistyczna	PL.ZIPPZP.11839_280106-POG_1POG-155SJ_20260612T101353
identifier	https://www.gov.pl/zagospodarowanieprzestrzenne/app/StrefaPlanistyczna/PL.ZIPPZP.11839/280106-POG/1POG-155SJ/20260612T101353
przestrzen nazw	PL.ZIPPZP.11839/280106-POG
lokalny id	1POG-155SJ
wersja id	20260612T101353
poczatek wersji obiektu	2026-06-12T10:13:53
nazwa	strefa wielofunkcyjna z zabudową mieszkaniową jednorodzinną
oznaczenie	155SJ
symbol	SJ
obowiazuje od	2026-08-31
obowiazuje do	obecnie
status	w trakcie przyjmowania https://inspire.ec.europa.eu/codelist/ProcessStepGeneralValue/adoption
charakter ustalenia	ogólnie wiążące https://inspire.ec.europa.eu/codelist/RegulationNatureValue/generallyBinding
profil podstawowy	teren zabudowy mieszkaniowej jednorodzinnej teren usług teren komunikacji teren zieleni urządzonej teren ogrodów działkowych teren infrastruktury technicznej
profil dodatkowy	teren zieleni naturalnej teren lasu teren wód
maksymalna nadziemna intensywnosc zabudowy	0.8

maksymalny udzial powierzchni zabudowy	30%
maksymalna wysokosc zabudowy	10.0 m
minimalny udzial powierzchni biologicznie czynnej	40%
geometria	
plan	https://www.gov.pl/zagospodarowanieprzestrzenne/app/AktPlanowaniaPrzestrzennego/PL.ZIPPZP.11839/280106-POG/1POG

strefa planistyczna	PL.ZIPPZP.11839_280106-POG_1POG-155SZ_20251015T095646
identifier	https://www.gov.pl/zagospodarowanieprzestrzenne/app/StrefaPlanistyczna/PL.ZIPPZP.11839/280106-POG/1POG-155SZ/20251015T095646
przestrzen nazw	PL.ZIPPZP.11839/280106-POG
lokalny id	1POG-155SZ
wersja id	20251015T095646
poczatek wersji obiektu	2025-10-15T09:56:46
nazwa	strefa wielofunkcyjna z zabudową zagrodową
oznaczenie	155SZ
symbol	SZ
obowiazuje od	2026-08-31
obowiazuje do	obecnie
status	w trakcie przyjmowania https://inspire.ec.europa.eu/codelist/ProcessStepGeneralValue/adoption
charakter ustalenia	ogólnie wiążące https://inspire.ec.europa.eu/codelist/RegulationNatureValue/generallyBinding
profil podstawowy	teren zabudowy zagrodowej teren produkcji w gospodarstwach rolnych teren akwakultury i obsługi rybactwa teren komunikacji teren zieleni urządzonej teren ogrodów działkowych teren infrastruktury technicznej
profil dodatkowy	teren usług teren zieleni naturalnej teren lasu teren wód

maksymalna nadziemna intensywnosc zabudowy	0.8
maksymalny udzial powierzchni zabudowy	30%
maksymalna wysokosc zabudowy	12.0 m
minimalny udzial powierzchni biologicznie czynnej	40%
geometria	
plan	https://www.gov.pl/zagospodarowanieprzestrzenne/app/AktPlanowaniaPrzestrzennego/PL.ZIPPZP.11839/280106-POG/1POG

strefa planistyczna	PL.ZIPPZP.11839_280106-POG_1POG-156SJ_20260617T083835
identifier	https://www.gov.pl/zagospodarowanieprzestrzenne/app/StrefaPlanistyczna/PL.ZIPPZP.11839/280106-POG/1POG-156SJ/20260617T083835
przestrzen nazw	PL.ZIPPZP.11839/280106-POG
lokalny id	1POG-156SJ
wersja id	20260617T083835
poczatek wersji obiektu	2026-06-17T08:38:35
nazwa	strefa wielofunkcyjna z zabudową mieszkaniową jednorodzinną
oznaczenie	156SJ
symbol	SJ
obowiazuje od	2026-08-31
obowiazuje do	obecnie
status	w trakcie przyjmowania https://inspire.ec.europa.eu/codelist/ProcessStepGeneralValue/adoption
charakter ustalenia	ogólnie wiążące https://inspire.ec.europa.eu/codelist/RegulationNatureValue/generallyBinding
profil podstawowy	teren zabudowy mieszkaniowej jednorodzinnej teren usług teren komunikacji teren zieleni urządzonej teren ogrodów działkowych teren infrastruktury technicznej
profil dodatkowy	teren zabudowy letniskowej lub rekreacji indywidualnej teren zieleni naturalnej

	teren lasu teren wód
maksymalna nadziemna intensywnosc zabudowy	0.8
maksymalny udzial powierzchni zabudowy	30%
maksymalna wysokosc zabudowy	10.0 m
minimalny udzial powierzchni biologicznie czynnej	40%
geometria	
plan	https://www.gov.pl/zagospodarowanieprzestrzenne/app/AktPlanowaniaPrzestrzennego/PL.ZIPPZP.11839/280106-POG/1POG

strefa planistyczna	PL.ZIPPZP.11839_280106-POG_1POG-156SZ_20251015T100602
identifier	https://www.gov.pl/zagospodarowanieprzestrzenne/app/StrefaPlanistyczna/PL.ZIPPZP.11839/280106-POG/1POG-156SZ/20251015T100602
przestrzen nazw	PL.ZIPPZP.11839/280106-POG
lokalny id	1POG-156SZ
wersja id	20251015T100602
poczatek wersji obiektu	2025-10-15T10:06:02
nazwa	strefa wielofunkcyjna z zabudową zagrodową
oznaczenie	156SZ
symbol	SZ
obowiazuje od	2026-08-31
obowiazuje do	obecnie
status	w trakcie przyjmowania https://inspire.ec.europa.eu/codelist/ProcessStepGeneralValue/adoption
charakter ustalenia	ogólnie wiążące https://inspire.ec.europa.eu/codelist/RegulationNatureValue/generallyBinding
profil podstawowy	teren zabudowy zagrodowej teren produkcji w gospodarstwach rolnych teren akwakultury i obsługi rybactwa teren komunikacji teren zieleni urządzonej teren ogrodów działkowych teren infrastruktury technicznej

profil dodatkowy	teren usług teren zieleni naturalnej teren lasu teren wód
maksymalna nadziemna intensywnosc zabudowy	0.8
maksymalny udzial powierzchni zabudowy	30%
maksymalna wysokosc zabudowy	12.0 m
minimalny udzial powierzchni biologicznie czynnej	40%
geometria	
plan	https://www.gov.pl/zagospodarowanieprzestrzenne/app/AktPlanowaniaPrzestrzennego/PL.ZIPPZP.11839/280106-POG/1POG

strefa planistyczna	PL.ZIPPZP.11839_280106-POG_1POG-157SJ_20260619T081744
identifier	https://www.gov.pl/zagospodarowanieprzestrzenne/app/StrefaPlanistyczna/PL.ZIPPZP.11839/280106-POG/1POG-157SJ/20260619T081744
przestrzen nazw	PL.ZIPPZP.11839/280106-POG
lokalny id	1POG-157SJ
wersja id	20260619T081744
poczatek wersji obiektu	2026-06-19T08:17:44
nazwa	strefa wielofunkcyjna z zabudową mieszkaniową jednorodzinną
oznaczenie	157SJ
symbol	SJ
obowiazuje od	2026-08-31
obowiazuje do	obecnie
status	w trakcie przyjmowania https://inspire.ec.europa.eu/codelist/ProcessStepGeneralValue/adoption
charakter ustalenia	ogólnie wiążące https://inspire.ec.europa.eu/codelist/RegulationNatureValue/generallyBinding
profil podstawowy	teren zabudowy mieszkaniowej jednorodzinnej teren usług teren komunikacji teren zieleni urządzonej

	teren ogrodów działkowych teren infrastruktury technicznej
profil dodatkowy	teren zieleni naturalnej teren lasu teren wód
maksymalna nadziemna intensywnosc zabudowy	0.8
maksymalny udzial powierzchni zabudowy	30%
maksymalna wysokosc zabudowy	10.0 m
minimalny udzial powierzchni biologicznie czynnej	40%
geometria	
plan	https://www.gov.pl/zagospodarowanieprzestrzenne/app/AktPlanowaniaPrzestrzennego/PL.ZIPPZP.11839/280106-POG/1POG

strefa planistyczna	PL.ZIPPZP.11839_280106-POG_1POG-157SZ_20251015T100616
identifier	https://www.gov.pl/zagospodarowanieprzestrzenne/app/StrefaPlanistyczna/PL.ZIPPZP.11839/280106-POG/1POG-157SZ/20251015T100616
przestrzen nazw	PL.ZIPPZP.11839/280106-POG
lokalny id	1POG-157SZ
wersja id	20251015T100616
poczatek wersji obiektu	2025-10-15T10:06:16
nazwa	strefa wielofunkcyjna z zabudową zagrodową
oznaczenie	157SZ
symbol	SZ
obowiazuje od	2026-08-31
obowiazuje do	obecnie
status	w trakcie przyjmowania https://inspire.ec.europa.eu/codelist/ProcessStepGeneralValue/adoption
charakter ustalenia	ogólnie wiążące https://inspire.ec.europa.eu/codelist/RegulationNatureValue/generallyBinding
profil podstawowy	teren zabudowy zagrodowej teren produkcji w gospodarstwach rolnych teren akwakultury i obsługi rybactwa

	teren komunikacji teren zieleni urządzonej teren ogrodów działkowych teren infrastruktury technicznej
profil dodatkowy	teren usług teren zieleni naturalnej teren lasu teren wód
maksymalna nadziemna intensywnosc zabudowy	0.8
maksymalny udzial powierzchni zabudowy	30%
maksymalna wysokosc zabudowy	12.0 m
minimalny udzial powierzchni biologicznie czynnej	40%
geometria	
plan	https://www.gov.pl/zagospodarowanieprzestrzenne/app/AktPlanowaniaPrzestrzennego/PL.ZIPPZP.11839/280106-POG/1POG

strefa planistyczna	PL.ZIPPZP.11839_280106-POG_1POG-158SJ_20260629T071544
identifier	https://www.gov.pl/zagospodarowanieprzestrzenne/app/StrefaPlanistyczna/PL.ZIPPZP.11839/280106-POG/1POG-158SJ/20260629T071544
przestrzen nazw	PL.ZIPPZP.11839/280106-POG
lokalny id	1POG-158SJ
wersja id	20260629T071544
poczatek wersji obiektu	2026-06-29T07:15:44
nazwa	strefa wielofunkcyjna z zabudową mieszkaniową jednorodzinną
oznaczenie	158SJ
symbol	SJ
obowiazuje od	2026-08-31
obowiazuje do	obecnie
status	w trakcie przyjmowania https://inspire.ec.europa.eu/codelist/ProcessStepGeneralValue/adoption
charakter ustalenia	ogólnie wiążące https://inspire.ec.europa.eu/codelist/RegulationNatureValue/generallyBinding

profil podstawowy	teren zabudowy mieszkaniowej jednorodzinnej teren usług teren komunikacji teren zieleni urządzonej teren ogrodów działkowych teren infrastruktury technicznej
profil dodatkowy	teren zieleni naturalnej teren lasu teren wód
maksymalna nadziemna intensywnosc zabudowy	0.8
maksymalny udzial powierzchni zabudowy	30%
maksymalna wysokosc zabudowy	10.0 m
minimalny udzial powierzchni biologicznie czynnej	40%
geometria	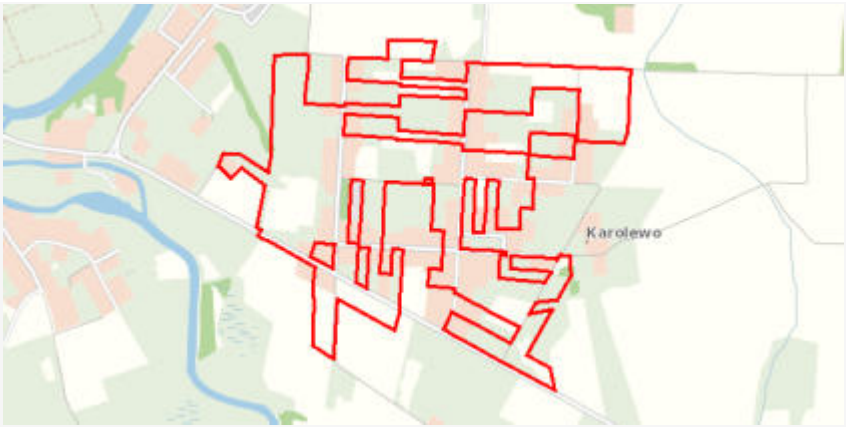
plan	https://www.gov.pl/zagospodarowanieprzestrzenne/app/AktPlanowaniaPrzestrzennego/PL.ZIPPZP.11839/280106-POG/1POG

strefa planistyczna	PL.ZIPPZP.11839_280106-POG_1POG-158SZ_20250904T061637
identifier	https://www.gov.pl/zagospodarowanieprzestrzenne/app/StrefaPlanistyczna/PL.ZIPPZP.11839/280106-POG/1POG-158SZ/20250904T061637
przestrzen nazw	PL.ZIPPZP.11839/280106-POG
lokalny id	1POG-158SZ
wersja id	20250904T061637
poczatek wersji obiektu	2025-09-04T06:16:37
nazwa	strefa wielofunkcyjna z zabudową zagrodową
oznaczenie	158SZ
symbol	SZ
obowiazuje od	2026-08-31
obowiazuje do	obecnie
status	w trakcie przyjmowania https://inspire.ec.europa.eu/codelist/ProcessStepGeneralValue/adoption
charakter ustalenia	ogólnie wiążące https://inspire.ec.europa.eu/codelist/RegulationNatureValue/generallyBinding

profil podstawowy	teren zabudowy zagrodowej teren produkcji w gospodarstwach rolnych teren akwakultury i obsługi rybactwa teren komunikacji teren zieleni urządzonej teren ogrodów działkowych teren infrastruktury technicznej
profil dodatkowy	teren usług teren zieleni naturalnej teren lasu teren wód
maksymalna nadziemna intensywnosc zabudowy	0.8
maksymalny udzial powierzchni zabudowy	30%
maksymalna wysokosc zabudowy	12.0 m
minimalny udzial powierzchni biologicznie czynnej	40%
geometria	
plan	https://www.gov.pl/zagospodarowanieprzestrzenne/app/AktPlanowaniaPrzestrzennego/PL.ZIPPZP.11839/280106-POG/1POG

strefa planistyczna	PL.ZIPPZP.11839_280106-POG_1POG-159SJ_20251119T125354
identifier	https://www.gov.pl/zagospodarowanieprzestrzenne/app/StrefaPlanistyczna/PL.ZIPPZP.11839/280106-POG/1POG-159SJ/20251119T125354
przestrzen nazw	PL.ZIPPZP.11839/280106-POG
lokalny id	1POG-159SJ
wersja id	20251119T125354
poczatek wersji obiektu	2025-11-19T12:53:54
nazwa	strefa wielofunkcyjna z zabudową mieszkaniową jednorodzinną
oznaczenie	159SJ
symbol	SJ
obowiazuje od	2026-08-31
obowiazuje do	obecnie
status	w trakcie przyjmowania https://inspire.ec.europa.eu/codelist/ProcessStepGeneralValue/adoption

charakter ustalenia	ogólnie wiążące https://inspire.ec.europa.eu/codelist/RegulationNatureValue/generallyBinding
profil podstawowy	teren zabudowy mieszkaniowej jednorodzinnej teren usług teren komunikacji teren zieleni urządzonej teren ogrodów działkowych teren infrastruktury technicznej
profil dodatkowy	teren zieleni naturalnej teren lasu teren wód
maksymalna nadziemna intensywnosc zabudowy	0.8
maksymalny udzial powierzchni zabudowy	30%
maksymalna wysokosc zabudowy	10.0 m
minimalny udzial powierzchni biologicznie czynnej	40%
geometria	
plan	https://www.gov.pl/zagospodarowanieprzestrzenne/app/AktPlanowaniaPrzestrzennego/PL.ZIPPZP.11839/280106-POG/1POG

strefa planistyczna	PL.ZIPPZP.11839_280106-POG_1POG-159SZ_20251015T100800
identifier	https://www.gov.pl/zagospodarowanieprzestrzenne/app/StrefaPlanistyczna/PL.ZIPPZP.11839/280106-POG/1POG-159SZ/20251015T100800
przestrzen nazw	PL.ZIPPZP.11839/280106-POG
lokalny id	1POG-159SZ
wersja id	20251015T100800
poczatek wersji obiektu	2025-10-15T10:08
nazwa	strefa wielofunkcyjna z zabudową zagrodową
oznaczenie	159SZ
symbol	SZ
obowiazuje od	2026-08-31
obowiazuje do	obecnie
status	w trakcie przyjmowania https://inspire.ec.europa.eu/codelist/ProcessStepGeneralValue/adoption

charakter ustalenia	ogólnie wiążące https://inspire.ec.europa.eu/codelist/RegulationNatureValue/generallyBinding
profil podstawowy	teren zabudowy zagrodowej teren produkcji w gospodarstwach rolnych teren akwakultury i obsługi rybactwa teren komunikacji teren zieleni urządzonej teren ogrodów działkowych teren infrastruktury technicznej
profil dodatkowy	teren usług teren zieleni naturalnej teren lasu teren wód
maksymalna nadziemna intensywnosc zabudowy	0.8
maksymalny udzial powierzchni zabudowy	30%
maksymalna wysokosc zabudowy	12.0 m
minimalny udzial powierzchni biologicznie czynnej	40%
geometria	
plan	https://www.gov.pl/zagospodarowanieprzestrzenne/app/AktPlanowaniaPrzestrzennego/PL.ZIPPZP.11839/280106-POG/1POG

strefa planistyczna	PL.ZIPPZP.11839_280106-POG_1POG-160SJ_20250904T114238
identifier	https://www.gov.pl/zagospodarowanieprzestrzenne/app/StrefaPlanistyczna/PL.ZIPPZP.11839/280106-POG/1POG-160SJ/20250904T114238
przestrzen nazw	PL.ZIPPZP.11839/280106-POG
lokalny id	1POG-160SJ
wersja id	20250904T114238
poczatek wersji obiektu	2025-09-04T11:42:38
nazwa	strefa wielofunkcyjna z zabudową mieszkaniową jednorodzinną
oznaczenie	160SJ
symbol	SJ
obowiazuje od	2026-08-31
obowiazuje do	obecnie

status	w trakcie przyjmowania https://inspire.ec.europa.eu/codelist/ProcessStepGeneralValue/adoption
charakter ustalenia	ogólnie wiążące https://inspire.ec.europa.eu/codelist/RegulationNatureValue/generallyBinding
profil podstawowy	teren zabudowy mieszkaniowej jednorodzinnej teren usług teren komunikacji teren zieleni urządzonej teren ogrodów działkowych teren infrastruktury technicznej
profil dodatkowy	teren zieleni naturalnej teren lasu teren wód
maksymalna nadziemna intensywnosc zabudowy	0.8
maksymalny udzial powierzchni zabudowy	30%
maksymalna wysokosc zabudowy	10.0 m
minimalny udzial powierzchni biologicznie czynnej	40%
geometria	
plan	https://www.gov.pl/zagospodarowanieprzestrzenne/app/AktPlanowaniaPrzestrzennego/PL.ZIPPZP.11839/280106-POG/1POG

strefa planistyczna	PL.ZIPPZP.11839_280106-POG_1POG-160SZ_20250902T105052
identifier	https://www.gov.pl/zagospodarowanieprzestrzenne/app/StrefaPlanistyczna/PL.ZIPPZP.11839/280106-POG/1POG-160SZ/20250902T105052
przestrzen nazw	PL.ZIPPZP.11839/280106-POG
lokalny id	1POG-160SZ
wersja id	20250902T105052
poczatek wersji obiektu	2025-09-02T10:50:52
nazwa	strefa wielofunkcyjna z zabudową zagrodową
oznaczenie	160SZ
symbol	SZ
obowiazuje od	2026-08-31
obowiazuje do	obecnie

status	w trakcie przyjmowania https://inspire.ec.europa.eu/codelist/ProcessStepGeneralValue/adoption
charakter ustalenia	ogólnie wiążące https://inspire.ec.europa.eu/codelist/RegulationNatureValue/generallyBinding
profil podstawowy	teren zabudowy zagrodowej teren produkcji w gospodarstwach rolnych teren akwakultury i obsługi rybactwa teren komunikacji teren zieleni urządzonej teren ogrodów działkowych teren infrastruktury technicznej
profil dodatkowy	teren usług teren zieleni naturalnej teren lasu teren wód
maksymalna nadziemna intensywnosc zabudowy	0.8
maksymalny udzial powierzchni zabudowy	30%
maksymalna wysokosc zabudowy	12.0 m
minimalny udzial powierzchni biologicznie czynnej	40%
geometria	
plan	https://www.gov.pl/zagospodarowanieprzestrzenne/app/AktPlanowaniaPrzestrzennego/PL.ZIPPZP.11839/280106-POG/1POG

strefa planistyczna	PL.ZIPPZP.11839_280106-POG_1POG-161SJ_20260624T075751
identifier	https://www.gov.pl/zagospodarowanieprzestrzenne/app/StrefaPlanistyczna/PL.ZIPPZP.11839/280106-POG/1POG-161SJ/20260624T075751
przestrzen nazw	PL.ZIPPZP.11839/280106-POG
lokalny id	1POG-161SJ
wersja id	20260624T075751
poczatek wersji obiektu	2026-06-24T07:57:51
nazwa	strefa wielofunkcyjna z zabudową mieszkaniową jednorodzinną
oznaczenie	161SJ
symbol	SJ

obowiazuje od	2026-08-31
obowiazuje do	obecnie
status	w trakcie przyjmowania https://inspire.ec.europa.eu/codelist/ProcessStepGeneralValue/adoption
charakter ustalenia	ogólnie wiążące https://inspire.ec.europa.eu/codelist/RegulationNatureValue/generallyBinding
profil podstawowy	teren zabudowy mieszkaniowej jednorodzinnej teren usług teren komunikacji teren zieleni urządzonej teren ogrodów działkowych teren infrastruktury technicznej
profil dodatkowy	teren zieleni naturalnej teren lasu teren wód
maksymalna nadziemna intensywnosc zabudowy	0.8
maksymalny udzial powierzchni zabudowy	30%
maksymalna wysokosc zabudowy	10.0 m
minimalny udzial powierzchni biologicznie czynnej	40%
geometria	
plan	https://www.gov.pl/zagospodarowanieprzestrzenne/app/AktPlanowaniaPrzestrzennego/PL.ZIPPZP.11839/280106-POG/1POG

strefa planistyczna	PL.ZIPPZP.11839_280106-POG_1POG-161SZ_20250904T101456
identifier	https://www.gov.pl/zagospodarowanieprzestrzenne/app/StrefaPlanistyczna/PL.ZIPPZP.11839/280106-POG/1POG-161SZ/20250904T101456
przestrzen nazw	PL.ZIPPZP.11839/280106-POG
lokalny id	1POG-161SZ
wersja id	20250904T101456
poczatek wersji obiektu	2025-09-04T10:14:56
nazwa	strefa wielofunkcyjna z zabudową zagrodową
oznaczenie	161SZ
symbol	SZ

obowiazuje od	2026-08-31
obowiazuje do	obecnie
status	w trakcie przyjmowania https://inspire.ec.europa.eu/codelist/ProcessStepGeneralValue/adoption
charakter ustalenia	ogólnie wiążące https://inspire.ec.europa.eu/codelist/RegulationNatureValue/generallyBinding
profil podstawowy	teren zabudowy zagrodowej teren produkcji w gospodarstwach rolnych teren akwakultury i obsługi rybactwa teren komunikacji teren zieleni urządzonej teren ogrodów działkowych teren infrastruktury technicznej
profil dodatkowy	teren usług teren zieleni naturalnej teren lasu teren wód
maksymalna nadziemna intensywnosc zabudowy	0.8
maksymalny udzial powierzchni zabudowy	30%
maksymalna wysokosc zabudowy	12.0 m
minimalny udzial powierzchni biologicznie czynnej	40%
geometria	
plan	https://www.gov.pl/zagospodarowanieprzestrzenne/app/AktPlanowaniaPrzestrzennego/PL.ZIPPZP.11839/280106-POG/1POG

strefa planistyczna	PL.ZIPPZP.11839_280106-POG_1POG-162SJ_20260623T105207
identifier	https://www.gov.pl/zagospodarowanieprzestrzenne/app/StrefaPlanistyczna/PL.ZIPPZP.11839/280106-POG/1POG-162SJ/20260623T105207
przestrzen nazw	PL.ZIPPZP.11839/280106-POG
lokalny id	1POG-162SJ
wersja id	20260623T105207
poczatek wersji obiektu	2026-06-23T10:52:07
nazwa	strefa wielofunkcyjna z zabudową mieszkaniową jednorodzinną

oznaczenie	162SJ
symbol	SJ
obowiazuje od	2026-08-31
obowiazuje do	obecnie
status	w trakcie przyjmowania https://inspire.ec.europa.eu/codelist/ProcessStepGeneralValue/adoption
charakter ustalenia	ogólnie wiążące https://inspire.ec.europa.eu/codelist/RegulationNatureValue/generallyBinding
profil podstawowy	teren zabudowy mieszkaniowej jednorodzinnej teren usług teren komunikacji teren zieleni urządzonej teren ogrodów działkowych teren infrastruktury technicznej
profil dodatkowy	teren zieleni naturalnej teren lasu teren wód
maksymalna nadziemna intensywnosc zabudowy	0.8
maksymalny udzial powierzchni zabudowy	30%
maksymalna wysokosc zabudowy	10.0 m
minimalny udzial powierzchni biologicznie czynnej	40%
geometria	
plan	https://www.gov.pl/zagospodarowanieprzestrzenne/app/AktPlanowaniaPrzestrzennego/PL.ZIPPZP.11839/280106-POG/1POG

strefa planistyczna	PL.ZIPPZP.11839_280106-POG_1POG-162SZ_20250904T101456
identifier	https://www.gov.pl/zagospodarowanieprzestrzenne/app/StrefaPlanistyczna/PL.ZIPPZP.11839/280106-POG/1POG-162SZ/20250904T101456
przestrzen nazw	PL.ZIPPZP.11839/280106-POG
lokalny id	1POG-162SZ
wersja id	20250904T101456
poczatek wersji obiektu	2025-09-04T10:14:56
nazwa	strefa wielofunkcyjna z zabudową zagrodową

oznaczenie	162SZ
symbol	SZ
obowiazuje od	2026-08-31
obowiazuje do	obecnie
status	w trakcie przyjmowania https://inspire.ec.europa.eu/codelist/ProcessStepGeneralValue/adoption
charakter ustalenia	ogólnie wiążące https://inspire.ec.europa.eu/codelist/RegulationNatureValue/generallyBinding
profil podstawowy	teren zabudowy zagrodowej teren produkcji w gospodarstwach rolnych teren akwakultury i obsługi rybactwa teren komunikacji teren zieleni urządzonej teren ogrodów działkowych teren infrastruktury technicznej
profil dodatkowy	teren usług teren zieleni naturalnej teren lasu teren wód
maksymalna nadziemna intensywnosc zabudowy	0.8
maksymalny udzial powierzchni zabudowy	30%
maksymalna wysokosc zabudowy	12.0 m
minimalny udzial powierzchni biologicznie czynnej	40%
geometria	
plan	https://www.gov.pl/zagospodarowanieprzestrzenne/app/AktPlanowaniaPrzestrzennego/PL.ZIPPZP.11839/280106-POG/1POG

strefa planistyczna	PL.ZIPPZP.11839_280106-POG_1POG-163SJ_20260624T093405
identifier	https://www.gov.pl/zagospodarowanieprzestrzenne/app/StrefaPlanistyczna/PL.ZIPPZP.11839/280106-POG/1POG-163SJ/20260624T093405
przestrzen nazw	PL.ZIPPZP.11839/280106-POG
lokalny id	1POG-163SJ
wersja id	20260624T093405

poczatek wersji obiektu	2026-06-24T09:34:05
nazwa	strefa wielofunkcyjna z zabudową mieszkaniową jednorodzinną
oznaczenie	163SJ
symbol	SJ
obowiazuje od	2026-08-31
obowiazuje do	obecnie
status	w trakcie przyjmowania https://inspire.ec.europa.eu/codelist/ProcessStepGeneralValue/adoption
charakter ustalenia	ogólnie wiążące https://inspire.ec.europa.eu/codelist/RegulationNatureValue/generallyBinding
profil podstawowy	teren zabudowy mieszkaniowej jednorodzinnej teren usług teren komunikacji teren zieleni urządzonej teren ogrodów działkowych teren infrastruktury technicznej
profil dodatkowy	teren zabudowy letniskowej lub rekreacji indywidualnej teren zieleni naturalnej teren lasu teren wód
maksymalna nadziemna intensywnosc zabudowy	0.8
maksymalny udzial powierzchni zabudowy	30%
maksymalna wysokosc zabudowy	10.0 m
minimalny udzial powierzchni biologicznie czynnej	40%
geometria	
plan	https://www.gov.pl/zagospodarowanieprzestrzenne/app/AktPlanowaniaPrzestrzennego/PL.ZIPPZP.11839/280106-POG/1POG

strefa planistyczna	PL.ZIPPZP.11839_280106-POG_1POG-163SZ_20251015T113448
identifier	https://www.gov.pl/zagospodarowanieprzestrzenne/app/StrefaPlanistyczna/PL.ZIPPZP.11839/280106-POG/1POG-163SZ/20251015T113448
przestrzen nazw	PL.ZIPPZP.11839/280106-POG
lokalny id	1POG-163SZ

wersja id	20251015T113448
poczatek wersji obiektu	2025-10-15T11:34:48
nazwa	strefa wielofunkcyjna z zabudową zagrodową
oznaczenie	163SZ
symbol	SZ
obowiazuje od	2026-08-31
obowiazuje do	obecnie
status	w trakcie przyjmowania https://inspire.ec.europa.eu/codelist/ProcessStepGeneralValue/adoption
charakter ustalenia	ogólnie wiążące https://inspire.ec.europa.eu/codelist/RegulationNatureValue/generallyBinding
profil podstawowy	teren zabudowy zagrodowej teren produkcji w gospodarstwach rolnych teren akwakultury i obsługi rybactwa teren komunikacji teren zieleni urządzonej teren ogrodów działkowych teren infrastruktury technicznej
profil dodatkowy	teren usług teren zieleni naturalnej teren lasu teren wód
maksymalna nadziemna intensywnosc zabudowy	0.8
maksymalny udzial powierzchni zabudowy	30%
maksymalna wysokosc zabudowy	12.0 m
minimalny udzial powierzchni biologicznie czynnej	40%
geometria	
plan	https://www.gov.pl/zagospodarowanieprzestrzenne/app/AktPlanowaniaPrzestrzennego/PL.ZIPPZP.11839/280106-POG/1POG

strefa planistyczna	PL.ZIPPZP.11839_280106-POG_1POG-164SZ_20251010T113501
identifier	https://www.gov.pl/zagospodarowanieprzestrzenne/app/StrefaPlanistyczna/PL.ZIPPZP.11839/280106-POG/1POG-164SZ/20251010T113501

przestrzen nazw	PL.ZIPPZP.11839/280106-POG
lokalny id	1POG-164SZ
wersja id	20251010T113501
poczatek wersji obiektu	2025-10-10T11:35:01
nazwa	strefa wielofunkcyjna z zabudową zagrodową
oznaczenie	164SZ
symbol	SZ
obowiazuje od	2026-08-31
obowiazuje do	obecnie
status	w trakcie przyjmowania https://inspire.ec.europa.eu/codelist/ProcessStepGeneralValue/adoption
charakter ustalenia	ogólnie wiążące https://inspire.ec.europa.eu/codelist/RegulationNatureValue/generallyBinding
profil podstawowy	teren zabudowy zagrodowej teren produkcji w gospodarstwach rolnych teren akwakultury i obsługi rybactwa teren komunikacji teren zieleni urządzonej teren ogrodów działkowych teren infrastruktury technicznej
profil dodatkowy	teren usług teren zieleni naturalnej teren lasu teren wód
maksymalna nadziemna intensywnosc zabudowy	0.8
maksymalny udzial powierzchni zabudowy	30%
maksymalna wysokosc zabudowy	12.0 m
minimalny udzial powierzchni biologicznie czynnej	40%
geometria	
plan	https://www.gov.pl/zagospodarowanieprzestrzenne/app/AktPlanowaniaPrzestrzennego/PL.ZIPPZP.11839/280106-POG/1POG
strefa planistyczna	PL.ZIPPZP.11839_280106-POG_1POG-165SZ_20251010T113501
identifier	https://www.gov.pl/zagospodarowanieprzestrzenne/app

	/StrefaPlanistyczna/PL.ZIPPZP.11839/280106-POG/1POG-165SZ /20251010T113501
przestrzen nazw	PL.ZIPPZP.11839/280106-POG
lokalny id	1POG-165SZ
wersja id	20251010T113501
poczatek wersji obiektu	2025-10-10T11:35:01
nazwa	strefa wielofunkcyjna z zabudową zagrodową
oznaczenie	165SZ
symbol	SZ
obowiazuje od	2026-08-31
obowiazuje do	obecnie
status	w trakcie przyjmowania https://inspire.ec.europa.eu/codelist/ProcessStepGeneralValue /adoption
charakter ustalenia	ogólnie wiążące https://inspire.ec.europa.eu/codelist/RegulationNatureValue /generallyBinding
profil podstawowy	teren zabudowy zagrodowej teren produkcji w gospodarstwach rolnych teren akwakultury i obsługi rybactwa teren komunikacji teren zieleni urządzonej teren ogrodów działkowych teren infrastruktury technicznej
profil dodatkowy	teren usług teren zieleni naturalnej teren lasu teren wód
maksymalna nadziemna intensywnosc zabudowy	0.8
maksymalny udzial powierzchni zabudowy	30%
maksymalna wysokosc zabudowy	12.0 m
minimalny udzial powierzchni biologicznie czynnej	40%
geometria	
plan	https://www.gov.pl/zagospodarowanieprzestrzenne/app /AktPlanowaniaPrzestrzennego/PL.ZIPPZP.11839/280106-POG/1POG

strefa planistyczna	PL.ZIPPZP.11839_280106-POG_1POG-166SZ_20251013T114456
identifier	https://www.gov.pl/zagospodarowanieprzestrzenne/app/StrefaPlanistyczna/PL.ZIPPZP.11839/280106-POG/1POG-166SZ/20251013T114456
przestrzen nazw	PL.ZIPPZP.11839/280106-POG
lokalny id	1POG-166SZ
wersja id	20251013T114456
poczatek wersji obiektu	2025-10-13T11:44:56
nazwa	strefa wielofunkcyjna z zabudową zagrodową
oznaczenie	166SZ
symbol	SZ
obowiazuje od	2026-08-31
obowiazuje do	obecnie
status	w trakcie przyjmowania https://inspire.ec.europa.eu/codelist/ProcessStepGeneralValue/adoption
charakter ustalenia	ogólnie wiążące https://inspire.ec.europa.eu/codelist/RegulationNatureValue/generallyBinding
profil podstawowy	teren zabudowy zagrodowej teren produkcji w gospodarstwach rolnych teren akwakultury i obsługi rybactwa teren komunikacji teren zieleni urządzonej teren ogrodów działkowych teren infrastruktury technicznej
profil dodatkowy	teren usług teren zieleni naturalnej teren lasu teren wód
maksymalna nadziemna intensywnosc zabudowy	0.8
maksymalny udzial powierzchni zabudowy	30%
maksymalna wysokosc zabudowy	12.0 m
minimalny udzial powierzchni biologicznie czynnej	40%
geometria	

plan	https://www.gov.pl/zagospodarowanieprzestrzenne/app/AktPlanowaniaPrzestrzennego/PL.ZIPPZP.11839/280106-POG/1POG
strefa planistyczna	PL.ZIPPZP.11839_280106-POG_1POG-167SZ_20260624T123932
identifier	https://www.gov.pl/zagospodarowanieprzestrzenne/app/StrefaPlanistyczna/PL.ZIPPZP.11839/280106-POG/1POG-167SZ/20260624T123932
przestrzen nazw	PL.ZIPPZP.11839/280106-POG
lokalny id	1POG-167SZ
wersja id	20260624T123932
poczatek wersji obiektu	2026-06-24T12:39:32
nazwa	strefa wielofunkcyjna z zabudową zagrodową
oznaczenie	167SZ
symbol	SZ
obowiazuje od	2026-08-31
obowiazuje do	obecnie
status	w trakcie przyjmowania https://inspire.ec.europa.eu/codelist/ProcessStepGeneralValue/adoption
charakter ustalenia	ogólnie wiążące https://inspire.ec.europa.eu/codelist/RegulationNatureValue/generallyBinding
profil podstawowy	teren zabudowy zagrodowej teren produkcji w gospodarstwach rolnych teren akwakultury i obsługi rybactwa teren komunikacji teren zieleni urządzonej teren ogrodów działkowych teren infrastruktury technicznej
profil dodatkowy	teren usług teren zieleni naturalnej teren lasu teren wód
maksymalna nadziemna intensywnosc zabudowy	0.8
maksymalny udzial powierzchni zabudowy	30%
maksymalna wysokosc zabudowy	12.0 m
minimalny udzial powierzchni biologicznie czynnej	40%
geometria	

plan	https://www.gov.pl/zagospodarowanieprzestrzenne/app/AktPlanowaniaPrzestrzennego/PL.ZIPPZP.11839/280106-POG/1POG
strefa planistyczna	PL.ZIPPZP.11839_280106-POG_1POG-168SZ_20251015T122129
identifier	https://www.gov.pl/zagospodarowanieprzestrzenne/app/StrefaPlanistyczna/PL.ZIPPZP.11839/280106-POG/1POG-168SZ/20251015T122129
przestrzen nazw	PL.ZIPPZP.11839/280106-POG
lokalny id	1POG-168SZ
wersja id	20251015T122129
poczatek wersji obiektu	2025-10-15T12:21:29
nazwa	strefa wielofunkcyjna z zabudową zagrodową
oznaczenie	168SZ
symbol	SZ
obowiazuje od	2026-08-31
obowiazuje do	obecnie
status	w trakcie przyjmowania https://inspire.ec.europa.eu/codelist/ProcessStepGeneralValue/adoption
charakter ustalenia	ogólnie wiążące https://inspire.ec.europa.eu/codelist/RegulationNatureValue/generallyBinding
profil podstawowy	teren zabudowy zagrodowej teren produkcji w gospodarstwach rolnych teren akwakultury i obsługi rybactwa teren komunikacji teren zieleni urządzonej teren ogrodów działkowych teren infrastruktury technicznej
profil dodatkowy	teren usług teren zieleni naturalnej teren lasu teren wód
maksymalna nadziemna intensywnosc zabudowy	0.8
maksymalny udzial powierzchni zabudowy	30%
maksymalna wysokosc zabudowy	12.0 m

minimalny udzial powierzchni biologicznie czynnej	40%
geometria	
plan	https://www.gov.pl/zagospodarowanieprzestrzenne/app/AktPlanowaniaPrzestrzennego/PL.ZIPPZP.11839/280106-POG/1POG

strefa planistyczna	PL.ZIPPZP.11839_280106-POG_1POG-169SZ_20251015T122404
identifier	https://www.gov.pl/zagospodarowanieprzestrzenne/app/StrefaPlanistyczna/PL.ZIPPZP.11839/280106-POG/1POG-169SZ/20251015T122404
przestrzen nazw	PL.ZIPPZP.11839/280106-POG
lokalny id	1POG-169SZ
wersja id	20251015T122404
poczatek wersji obiektu	2025-10-15T12:24:04
nazwa	strefa wielofunkcyjna z zabudową zagrodową
oznaczenie	169SZ
symbol	SZ
obowiazuje od	2026-08-31
obowiazuje do	obecnie
status	w trakcie przyjmowania https://inspire.ec.europa.eu/codelist/ProcessStepGeneralValue/adoption
charakter ustalenia	ogólnie wiążące https://inspire.ec.europa.eu/codelist/RegulationNatureValue/generallyBinding
profil podstawowy	teren zabudowy zagrodowej teren produkcji w gospodarstwach rolnych teren akwakultury i obsługi rybactwa teren komunikacji teren zieleni urządzonej teren ogrodów działkowych teren infrastruktury technicznej
profil dodatkowy	teren usług teren zieleni naturalnej teren lasu teren wód
maksymalna nadziemna intensywnosc zabudowy	0.8
maksymalny udzial powierzchni	

zabudowy	30%
maksymalna wysokosc zabudowy	12.0 m
minimalny udzial powierzchni biologicznie czynnej	40%
geometria	
plan	https://www.gov.pl/zagospodarowanieprzestrzenne/app/AktPlanowaniaPrzestrzennego/PL.ZIPPZP.11839/280106-POG/1POG

strefa planistyczna	PL.ZIPPZP.11839_280106-POG_1POG-170SZ_20251120T123106
identifier	https://www.gov.pl/zagospodarowanieprzestrzenne/app/StrefaPlanistyczna/PL.ZIPPZP.11839/280106-POG/1POG-170SZ/20251120T123106
przestrzen nazw	PL.ZIPPZP.11839/280106-POG
lokalny id	1POG-170SZ
wersja id	20251120T123106
poczatek wersji obiektu	2025-11-20T12:31:06
nazwa	strefa wielofunkcyjna z zabudową zagrodową
oznaczenie	170SZ
symbol	SZ
obowiazuje od	2026-08-31
obowiazuje do	obecnie
status	w trakcie przyjmowania https://inspire.ec.europa.eu/codelist/ProcessStepGeneralValue/adoption
charakter ustalenia	ogólnie wiążące https://inspire.ec.europa.eu/codelist/RegulationNatureValue/generallyBinding
profil podstawowy	teren zabudowy zagrodowej teren produkcji w gospodarstwach rolnych teren akwakultury i obsługi rybactwa teren komunikacji teren zieleni urządzonej teren ogrodów działkowych teren infrastruktury technicznej
profil dodatkowy	teren usług teren zieleni naturalnej teren lasu teren wód
maksymalna nadziemna	

intensywnosc zabudowy	0.8
maksymalny udzial powierzchni zabudowy	30%
maksymalna wysokosc zabudowy	12.0 m
minimalny udzial powierzchni biologicznie czynnej	40%
geometria	
plan	https://www.gov.pl/zagospodarowanieprzestrzenne/app/AktPlanowaniaPrzestrzennego/PL.ZIPPZP.11839/280106-POG/1POG

strefa planistyczna	PL.ZIPPZP.11839_280106-POG_1POG-171SZ_20251119T125437
identifier	https://www.gov.pl/zagospodarowanieprzestrzenne/app/StrefaPlanistyczna/PL.ZIPPZP.11839/280106-POG/1POG-171SZ/20251119T125437
przestrzen nazw	PL.ZIPPZP.11839/280106-POG
lokalny id	1POG-171SZ
wersja id	20251119T125437
poczatek wersji obiektu	2025-11-19T12:54:37
nazwa	strefa wielofunkcyjna z zabudową zagrodową
oznaczenie	171SZ
symbol	SZ
obowiazuje od	2026-08-31
obowiazuje do	obecnie
status	w trakcie przyjmowania https://inspire.ec.europa.eu/codelist/ProcessStepGeneralValue/adoption
charakter ustalenia	ogólnie wiążące https://inspire.ec.europa.eu/codelist/RegulationNatureValue/generallyBinding
profil podstawowy	teren zabudowy zagrodowej teren produkcji w gospodarstwach rolnych teren akwakultury i obsługi rybactwa teren komunikacji teren zieleni urządzonej teren ogrodów działkowych teren infrastruktury technicznej
profil dodatkowy	teren usług teren zieleni naturalnej

	teren lasu teren wód
maksymalna nadziemna intensywnosc zabudowy	0.8
maksymalny udzial powierzchni zabudowy	30%
maksymalna wysokosc zabudowy	12.0 m
minimalny udzial powierzchni biologicznie czynnej	40%
geometria	
plan	https://www.gov.pl/zagospodarowanieprzestrzenne/app/AktPlanowaniaPrzestrzennego/PL.ZIPPZP.11839/280106-POG/1POG

strefa planistyczna	PL.ZIPPZP.11839_280106-POG_1POG-172SZ_20260624T101613
identifier	https://www.gov.pl/zagospodarowanieprzestrzenne/app/StrefaPlanistyczna/PL.ZIPPZP.11839/280106-POG/1POG-172SZ/20260624T101613
przestrzen nazw	PL.ZIPPZP.11839/280106-POG
lokalny id	1POG-172SZ
wersja id	20260624T101613
poczatek wersji obiektu	2026-06-24T10:16:13
nazwa	strefa wielofunkcyjna z zabudową zagrodową
oznaczenie	172SZ
symbol	SZ
obowiazuje od	2026-08-31
obowiazuje do	obecnie
status	w trakcie przyjmowania https://inspire.ec.europa.eu/codelist/ProcessStepGeneralValue/adoption
charakter ustalenia	ogólnie wiążące https://inspire.ec.europa.eu/codelist/RegulationNatureValue/generallyBinding
profil podstawowy	teren zabudowy zagrodowej teren produkcji w gospodarstwach rolnych teren akwakultury i obsługi rybactwa teren komunikacji teren zieleni urządzonej teren ogrodów działkowych teren infrastruktury technicznej

profil dodatkowy	teren usług teren zieleni naturalnej teren lasu teren wód
maksymalna nadziemna intensywnosc zabudowy	0.8
maksymalny udzial powierzchni zabudowy	30%
maksymalna wysokosc zabudowy	12.0 m
minimalny udzial powierzchni biologicznie czynnej	40%
geometria	
plan	https://www.gov.pl/zagospodarowanieprzestrzenne/app/AktPlanowaniaPrzestrzennego/PL.ZIPPZP.11839/280106-POG/1POG

strefa planistyczna	PL.ZIPPZP.11839_280106-POG_1POG-173SZ_20260520T094948
identifier	https://www.gov.pl/zagospodarowanieprzestrzenne/app/StrefaPlanistyczna/PL.ZIPPZP.11839/280106-POG/1POG-173SZ/20260520T094948
przestrzen nazw	PL.ZIPPZP.11839/280106-POG
lokalny id	1POG-173SZ
wersja id	20260520T094948
poczatek wersji obiektu	2026-05-20T09:49:48
nazwa	strefa wielofunkcyjna z zabudową zagrodową
oznaczenie	173SZ
symbol	SZ
obowiazuje od	2026-08-31
obowiazuje do	obecnie
status	w trakcie przyjmowania https://inspire.ec.europa.eu/codelist/ProcessStepGeneralValue/adoption
charakter ustalenia	ogólnie wiążące https://inspire.ec.europa.eu/codelist/RegulationNatureValue/generallyBinding
profil podstawowy	teren zabudowy zagrodowej teren produkcji w gospodarstwach rolnych teren akwakultury i obsługi rybactwa teren komunikacji

	teren zieleni urządzonej teren ogrodów działkowych teren infrastruktury technicznej
profil dodatkowy	teren usług teren zieleni naturalnej teren lasu teren wód
maksymalna nadziemna intensywnosc zabudowy	0.8
maksymalny udzial powierzchni zabudowy	30%
maksymalna wysokosc zabudowy	12.0 m
minimalny udzial powierzchni biologicznie czynnej	40%
geometria	
plan	https://www.gov.pl/zagospodarowanieprzestrzenne/app/AktPlanowaniaPrzestrzennego/PL.ZIPPZP.11839/280106-POG/1POG

strefa planistyczna	PL.ZIPPZP.11839_280106-POG_1POG-174SZ_20251120T123455
identifier	https://www.gov.pl/zagospodarowanieprzestrzenne/app/StrefaPlanistyczna/PL.ZIPPZP.11839/280106-POG/1POG-174SZ/20251120T123455
przestrzen nazw	PL.ZIPPZP.11839/280106-POG
lokalny id	1POG-174SZ
wersja id	20251120T123455
poczatek wersji obiektu	2025-11-20T12:34:55
nazwa	strefa wielofunkcyjna z zabudową zagrodową
oznaczenie	174SZ
symbol	SZ
obowiazuje od	2026-08-31
obowiazuje do	obecnie
status	w trakcie przyjmowania https://inspire.ec.europa.eu/codelist/ProcessStepGeneralValue/adoption
charakter ustalenia	ogólnie wiążące https://inspire.ec.europa.eu/codelist/RegulationNatureValue/generallyBinding
profil podstawowy	teren zabudowy zagrodowej

	teren produkcji w gospodarstwach rolnych teren akwakultury i obsługi rybactwa teren komunikacji teren zieleni urządzonej teren ogrodów działkowych teren infrastruktury technicznej
profil dodatkowy	teren usług teren zieleni naturalnej teren lasu teren wód
maksymalna nadziemna intensywnosc zabudowy	0.8
maksymalny udzial powierzchni zabudowy	30%
maksymalna wysokosc zabudowy	12.0 m
minimalny udzial powierzchni biologicznie czynnej	40%
geometria	
plan	https://www.gov.pl/zagospodarowanieprzestrzenne/app/AktPlanowaniaPrzestrzennego/PL.ZIPPZP.11839/280106-POG/1POG

strefa planistyczna	PL.ZIPPZP.11839_280106-POG_1POG-175SZ_20260615T062442
identifier	https://www.gov.pl/zagospodarowanieprzestrzenne/app/StrefaPlanistyczna/PL.ZIPPZP.11839/280106-POG/1POG-175SZ/20260615T062442
przestrzen nazw	PL.ZIPPZP.11839/280106-POG
lokalny id	1POG-175SZ
wersja id	20260615T062442
poczatek wersji obiektu	2026-06-15T06:24:42
nazwa	strefa wielofunkcyjna z zabudową zagrodową
oznaczenie	175SZ
symbol	SZ
obowiazuje od	2026-08-31
obowiazuje do	obecnie
status	w trakcie przyjmowania https://inspire.ec.europa.eu/codelist/ProcessStepGeneralValue/adoption
charakter ustalenia	ogólnie wiążące https://inspire.ec.europa.eu/codelist/RegulationNatureValue

	/generallyBinding
profil podstawowy	teren zabudowy zagrodowej teren produkcji w gospodarstwach rolnych teren akwakultury i obsługi rybactwa teren komunikacji teren zieleni urządzonej teren ogrodów działkowych teren infrastruktury technicznej
profil dodatkowy	teren usług teren zieleni naturalnej teren lasu teren wód
maksymalna nadziemna intensywnosc zabudowy	0.8
maksymalny udzial powierzchni zabudowy	30%
maksymalna wysokosc zabudowy	12.0 m
minimalny udzial powierzchni biologicznie czynnej	40%
geometria	
plan	https://www.gov.pl/zagospodarowanieprzestrzenne/app/AktPlanowaniaPrzestrzennego/PL.ZIPPZP.11839/280106-POG/1POG
strefa planistyczna	PL.ZIPPZP.11839_280106-POG_1POG-176SZ_20251015T074756
identifier	https://www.gov.pl/zagospodarowanieprzestrzenne/app/StrefaPlanistyczna/PL.ZIPPZP.11839/280106-POG/1POG-176SZ/20251015T074756
przestrzen nazw	PL.ZIPPZP.11839/280106-POG
lokalny id	1POG-176SZ
wersja id	20251015T074756
poczatek wersji obiektu	2025-10-15T07:47:56
nazwa	strefa wielofunkcyjna z zabudową zagrodową
oznaczenie	176SZ
symbol	SZ
obowiazuje od	2026-08-31
obowiazuje do	obecnie
status	w trakcie przyjmowania https://inspire.ec.europa.eu/codelist/ProcessStepGeneralValue/adoption

charakter ustalenia	ogólnie wiążące https://inspire.ec.europa.eu/codelist/RegulationNatureValue/generallyBinding
profil podstawowy	teren zabudowy zagrodowej teren produkcji w gospodarstwach rolnych teren akwakultury i obsługi rybactwa teren komunikacji teren zieleni urządzonej teren ogrodów działkowych teren infrastruktury technicznej
profil dodatkowy	teren usług teren zieleni naturalnej teren lasu teren wód
maksymalna nadziemna intensywnosc zabudowy	0.8
maksymalny udzial powierzchni zabudowy	30%
maksymalna wysokosc zabudowy	12.0 m
minimalny udzial powierzchni biologicznie czynnej	40%
geometria	
plan	https://www.gov.pl/zagospodarowanieprzestrzenne/app/AktPlanowaniaPrzestrzennego/PL.ZIPPZP.11839/280106-POG/1POG

strefa planistyczna	PL.ZIPPZP.11839_280106-POG_1POG-177SZ_20260624T122406
identifier	https://www.gov.pl/zagospodarowanieprzestrzenne/app/StrefaPlanistyczna/PL.ZIPPZP.11839/280106-POG/1POG-177SZ/20260624T122406
przestrzen nazw	PL.ZIPPZP.11839/280106-POG
lokalny id	1POG-177SZ
wersja id	20260624T122406
poczatek wersji obiektu	2026-06-24T12:24:06
nazwa	strefa wielofunkcyjna z zabudową zagrodową
oznaczenie	177SZ
symbol	SZ
obowiazuje od	2026-08-31
obowiazuje do	obecnie

status	w trakcie przyjmowania https://inspire.ec.europa.eu/codelist/ProcessStepGeneralValue/adoption
charakter ustalenia	ogólnie wiążące https://inspire.ec.europa.eu/codelist/RegulationNatureValue/generallyBinding
profil podstawowy	teren zabudowy zagrodowej teren produkcji w gospodarstwach rolnych teren akwakultury i obsługi rybactwa teren komunikacji teren zieleni urządzonej teren ogrodów działkowych teren infrastruktury technicznej
profil dodatkowy	teren usług teren zieleni naturalnej teren lasu teren wód
maksymalna nadziemna intensywnosc zabudowy	0.8
maksymalny udzial powierzchni zabudowy	30%
maksymalna wysokosc zabudowy	12.0 m
minimalny udzial powierzchni biologicznie czynnej	40%
geometria	
plan	https://www.gov.pl/zagospodarowanieprzestrzenne/app/AktPlanowaniaPrzestrzennego/PL.ZIPPZP.11839/280106-POG/1POG

strefa planistyczna	PL.ZIPPZP.11839_280106-POG_1POG-178SZ_20251010T113501
identifier	https://www.gov.pl/zagospodarowanieprzestrzenne/app/StrefaPlanistyczna/PL.ZIPPZP.11839/280106-POG/1POG-178SZ/20251010T113501
przestrzen nazw	PL.ZIPPZP.11839/280106-POG
lokalny id	1POG-178SZ
wersja id	20251010T113501
poczatek wersji obiektu	2025-10-10T11:35:01
nazwa	strefa wielofunkcyjna z zabudową zagrodową
oznaczenie	178SZ
symbol	SZ

obowiazuje od	2026-08-31
obowiazuje do	obecnie
status	w trakcie przyjmowania https://inspire.ec.europa.eu/codelist/ProcessStepGeneralValue/adoption
charakter ustalenia	ogólnie wiążące https://inspire.ec.europa.eu/codelist/RegulationNatureValue/generallyBinding
profil podstawowy	teren zabudowy zagrodowej teren produkcji w gospodarstwach rolnych teren akwakultury i obsługi rybactwa teren komunikacji teren zieleni urządzonej teren ogrodów działkowych teren infrastruktury technicznej
profil dodatkowy	teren usług teren zieleni naturalnej teren lasu teren wód
maksymalna nadziemna intensywnosc zabudowy	0.8
maksymalny udzial powierzchni zabudowy	30%
maksymalna wysokosc zabudowy	12.0 m
minimalny udzial powierzchni biologicznie czynnej	40%
geometria	
plan	https://www.gov.pl/zagospodarowanieprzestrzenne/app/AktPlanowaniaPrzestrzennego/PL.ZIPPZP.11839/280106-POG/1POG

strefa planistyczna	PL.ZIPPZP.11839_280106-POG_1POG-179SZ_20251120T123537
identifier	https://www.gov.pl/zagospodarowanieprzestrzenne/app/StrefaPlanistyczna/PL.ZIPPZP.11839/280106-POG/1POG-179SZ/20251120T123537
przestrzen nazw	PL.ZIPPZP.11839/280106-POG
lokalny id	1POG-179SZ
wersja id	20251120T123537
poczatek wersji obiektu	2025-11-20T12:35:37
nazwa	strefa wielofunkcyjna z zabudową zagrodową

oznaczenie	179SZ
symbol	SZ
obowiazuje od	2026-08-31
obowiazuje do	obecnie
status	w trakcie przyjmowania https://inspire.ec.europa.eu/codelist/ProcessStepGeneralValue/adoption
charakter ustalenia	ogólnie wiążące https://inspire.ec.europa.eu/codelist/RegulationNatureValue/generallyBinding
profil podstawowy	teren zabudowy zagrodowej teren produkcji w gospodarstwach rolnych teren akwakultury i obsługi rybactwa teren komunikacji teren zieleni urządzonej teren ogrodów działkowych teren infrastruktury technicznej
profil dodatkowy	teren usług teren zieleni naturalnej teren lasu teren wód
maksymalna nadziemna intensywnosc zabudowy	0.8
maksymalny udzial powierzchni zabudowy	30%
maksymalna wysokosc zabudowy	12.0 m
minimalny udzial powierzchni biologicznie czynnej	40%
geometria	
plan	https://www.gov.pl/zagospodarowanieprzestrzenne/app/AktPlanowaniaPrzestrzennego/PL.ZIPPZP.11839/280106-POG/1POG

strefa planistyczna	PL.ZIPPZP.11839_280106-POG_1POG-180SZ_20260624T072037
identifier	https://www.gov.pl/zagospodarowanieprzestrzenne/app/StrefaPlanistyczna/PL.ZIPPZP.11839/280106-POG/1POG-180SZ/20260624T072037
przestrzen nazw	PL.ZIPPZP.11839/280106-POG
lokalny id	1POG-180SZ
wersja id	20260624T072037

poczatek wersji obiektu	2026-06-24T07:20:37
nazwa	strefa wielofunkcyjna z zabudową zagrodową
oznaczenie	180SZ
symbol	SZ
obowiazuje od	2026-08-31
obowiazuje do	obecnie
status	w trakcie przyjmowania https://inspire.ec.europa.eu/codelist/ProcessStepGeneralValue/adoption
charakter ustalenia	ogólnie wiążące https://inspire.ec.europa.eu/codelist/RegulationNatureValue/generallyBinding
profil podstawowy	teren zabudowy zagrodowej teren produkcji w gospodarstwach rolnych teren akwakultury i obsługi rybactwa teren komunikacji teren zieleni urządzonej teren ogrodów działkowych teren infrastruktury technicznej
profil dodatkowy	teren usług teren zieleni naturalnej teren lasu teren wód
maksymalna nadziemna intensywnosc zabudowy	0.8
maksymalny udzial powierzchni zabudowy	30%
maksymalna wysokosc zabudowy	12.0 m
minimalny udzial powierzchni biologicznie czynnej	40%
geometria	
plan	https://www.gov.pl/zagospodarowanieprzestrzenne/app/AktPlanowaniaPrzestrzennego/PL.ZIPPZP.11839/280106-POG/1POG

strefa planistyczna	PL.ZIPPZP.11839_280106-POG_1POG-181SZ_20251120T123609
identifier	https://www.gov.pl/zagospodarowanieprzestrzenne/app/StrefaPlanistyczna/PL.ZIPPZP.11839/280106-POG/1POG-181SZ/20251120T123609
przestrzen nazw	PL.ZIPPZP.11839/280106-POG

lokalny id	1POG-181SZ
wersja id	20251120T123609
poczatek wersji obiektu	2025-11-20T12:36:09
nazwa	strefa wielofunkcyjna z zabudową zagrodową
oznaczenie	181SZ
symbol	SZ
obowiazuje od	2026-08-31
obowiazuje do	obecnie
status	w trakcie przyjmowania https://inspire.ec.europa.eu/codelist/ProcessStepGeneralValue/adoption
charakter ustalenia	ogólnie wiążące https://inspire.ec.europa.eu/codelist/RegulationNatureValue/generallyBinding
profil podstawowy	teren zabudowy zagrodowej teren produkcji w gospodarstwach rolnych teren akwakultury i obsługi rybactwa teren komunikacji teren zieleni urządzonej teren ogrodów działkowych teren infrastruktury technicznej
profil dodatkowy	teren usług teren zieleni naturalnej teren lasu teren wód
maksymalna nadziemna intensywnosc zabudowy	0.8
maksymalny udzial powierzchni zabudowy	30%
maksymalna wysokosc zabudowy	12.0 m
minimalny udzial powierzchni biologicznie czynnej	40%
geometria	
plan	https://www.gov.pl/zagospodarowanieprzestrzenne/app/AktPlanowaniaPrzestrzennego/PL.ZIPPZP.11839/280106-POG/1POG

strefa planistyczna	PL.ZIPPZP.11839_280106-POG_1POG-182SZ_20251125T101546
identifier	https://www.gov.pl/zagospodarowanieprzestrzenne/app/StrefaPlanistyczna/PL.ZIPPZP.11839/280106-POG/1POG-182SZ

	/20251125T101546
przestrzen nazw	PL.ZIPPZP.11839/280106-POG
lokalny id	1POG-182SZ
wersja id	20251125T101546
poczatek wersji obiektu	2025-11-25T10:15:46
nazwa	strefa wielofunkcyjna z zabudową zagrodową
oznaczenie	182SZ
symbol	SZ
obowiazuje od	2026-08-31
obowiazuje do	obecnie
status	w trakcie przyjmowania https://inspire.ec.europa.eu/codelist/ProcessStepGeneralValue/adoption
charakter ustalenia	ogólnie wiążące https://inspire.ec.europa.eu/codelist/RegulationNatureValue/generallyBinding
profil podstawowy	teren zabudowy zagrodowej teren produkcji w gospodarstwach rolnych teren akwakultury i obsługi rybactwa teren komunikacji teren zieleni urządzonej teren ogrodów działkowych teren infrastruktury technicznej
profil dodatkowy	teren usług teren zieleni naturalnej teren lasu teren wód
maksymalna nadziemna intensywnosc zabudowy	0.8
maksymalny udzial powierzchni zabudowy	30%
maksymalna wysokosc zabudowy	12.0 m
minimalny udzial powierzchni biologicznie czynnej	40%
geometria	
plan	https://www.gov.pl/zagospodarowanieprzestrzenne/app/AktPlanowaniaPrzestrzennego/PL.ZIPPZP.11839/280106-POG/1POG

strefa planistyczna	PL.ZIPPZP.11839_280106-POG_1POG-183SZ_20250903T103124

identifier	https://www.gov.pl/zagospodarowanieprzestrzenne/app/StrefaPlanistyczna/PL.ZIPPZP.11839/280106-POG/1POG-183SZ/20250903T103124
przestrzen nazw	PL.ZIPPZP.11839/280106-POG
lokalny id	1POG-183SZ
wersja id	20250903T103124
poczatek wersji obiektu	2025-09-03T10:31:24
nazwa	strefa wielofunkcyjna z zabudową zagrodową
oznaczenie	183SZ
symbol	SZ
obowiazuje od	2026-08-31
obowiazuje do	obecnie
status	w trakcie przyjmowania https://inspire.ec.europa.eu/codelist/ProcessStepGeneralValue/adoption
charakter ustalenia	ogólnie wiążące https://inspire.ec.europa.eu/codelist/RegulationNatureValue/generallyBinding
profil podstawowy	teren zabudowy zagrodowej teren produkcji w gospodarstwach rolnych teren akwakultury i obsługi rybactwa teren komunikacji teren zieleni urządzonej teren ogrodów działkowych teren infrastruktury technicznej
profil dodatkowy	teren usług teren zieleni naturalnej teren lasu teren wód
maksymalna nadziemna intensywnosc zabudowy	0.8
maksymalny udzial powierzchni zabudowy	30%
maksymalna wysokosc zabudowy	12.0 m
minimalny udzial powierzchni biologicznie czynnej	40%
geometria	
plan	https://www.gov.pl/zagospodarowanieprzestrzenne/app

	/AktPlanowaniaPrzestrzennego/PL.ZIPPZP.11839/280106-POG/1POG
strefa planistyczna	PL.ZIPPZP.11839_280106-POG_1POG-184SZ_20250905T090809
identifier	https://www.gov.pl/zagospodarowanieprzestrzenne/app/StrefaPlanistyczna/PL.ZIPPZP.11839/280106-POG/1POG-184SZ/20250905T090809
przestrzen nazw	PL.ZIPPZP.11839/280106-POG
lokalny id	1POG-184SZ
wersja id	20250905T090809
poczatek wersji obiektu	2025-09-05T09:08:09
nazwa	strefa wielofunkcyjna z zabudową zagrodową
oznaczenie	184SZ
symbol	SZ
obowiazuje od	2026-08-31
obowiazuje do	obecnie
status	w trakcie przyjmowania https://inspire.ec.europa.eu/codelist/ProcessStepGeneralValue/adoption
charakter ustalenia	ogólnie wiążące https://inspire.ec.europa.eu/codelist/RegulationNatureValue/generallyBinding
profil podstawowy	teren zabudowy zagrodowej teren produkcji w gospodarstwach rolnych teren akwakultury i obsługi rybactwa teren komunikacji teren zieleni urządzonej teren ogrodów działkowych teren infrastruktury technicznej
profil dodatkowy	teren usług teren zieleni naturalnej teren lasu teren wód
maksymalna nadziemna intensywnosc zabudowy	0.8
maksymalny udzial powierzchni zabudowy	30%
maksymalna wysokosc zabudowy	12.0 m
minimalny udzial powierzchni biologicznie czynnej	40%
geometria	

plan	https://www.gov.pl/zagospodarowanieprzestrzenne/app/AktPlanowaniaPrzestrzennego/PL.ZIPPZP.11839/280106-POG/1POG
strefa planistyczna	PL.ZIPPZP.11839_280106-POG_1POG-185SZ_20260617T103913
identifier	https://www.gov.pl/zagospodarowanieprzestrzenne/app/StrefaPlanistyczna/PL.ZIPPZP.11839/280106-POG/1POG-185SZ/20260617T103913
przestrzen nazw	PL.ZIPPZP.11839/280106-POG
lokalny id	1POG-185SZ
wersja id	20260617T103913
poczatek wersji obiektu	2026-06-17T10:39:13
nazwa	strefa wielofunkcyjna z zabudową zagrodową
oznaczenie	185SZ
symbol	SZ
obowiazuje od	2026-08-31
obowiazuje do	obecnie
status	w trakcie przyjmowania https://inspire.ec.europa.eu/codelist/ProcessStepGeneralValue/adoption
charakter ustalenia	ogólnie wiążące https://inspire.ec.europa.eu/codelist/RegulationNatureValue/generallyBinding
profil podstawowy	teren zabudowy zagrodowej teren produkcji w gospodarstwach rolnych teren akwakultury i obsługi rybactwa teren komunikacji teren zieleni urządzonej teren ogrodów działkowych teren infrastruktury technicznej
profil dodatkowy	teren usług teren zieleni naturalnej teren lasu teren wód
maksymalna nadziemna intensywnosc zabudowy	0.8
maksymalny udzial powierzchni zabudowy	30%
maksymalna wysokosc zabudowy	12.0 m

minimalny udzial powierzchni biologicznie czynnej	40%
geometria	
plan	https://www.gov.pl/zagospodarowanieprzestrzenne/app/AktPlanowaniaPrzestrzennego/PL.ZIPPZP.11839/280106-POG/1POG
strefa planistyczna	PL.ZIPPZP.11839_280106-POG_1POG-186SZ_20250903T120121
identifier	https://www.gov.pl/zagospodarowanieprzestrzenne/app/StrefaPlanistyczna/PL.ZIPPZP.11839/280106-POG/1POG-186SZ/20250903T120121
przestrzen nazw	PL.ZIPPZP.11839/280106-POG
lokalny id	1POG-186SZ
wersja id	20250903T120121
poczatek wersji obiektu	2025-09-03T12:01:21
nazwa	strefa wielofunkcyjna z zabudową zagrodową
oznaczenie	186SZ
symbol	SZ
obowiazuje od	2026-08-31
obowiazuje do	obecnie
status	w trakcie przyjmowania https://inspire.ec.europa.eu/codelist/ProcessStepGeneralValue/adoption
charakter ustalenia	ogólnie wiążące https://inspire.ec.europa.eu/codelist/RegulationNatureValue/generallyBinding
profil podstawowy	teren zabudowy zagrodowej teren produkcji w gospodarstwach rolnych teren akwakultury i obsługi rybactwa teren komunikacji teren zieleni urządzonej teren ogrodów działkowych teren infrastruktury technicznej
profil dodatkowy	teren usług teren zieleni naturalnej teren lasu teren wód
maksymalna nadziemna intensywnosc zabudowy	0.8
maksymalny udzial powierzchni	

zabudowy	30%
maksymalna wysokosc zabudowy	12.0 m
minimalny udzial powierzchni biologicznie czynnej	40%
geometria	
plan	https://www.gov.pl/zagospodarowanieprzestrzenne/app/AktPlanowaniaPrzestrzennego/PL.ZIPPZP.11839/280106-POG/1POG

strefa planistyczna	PL.ZIPPZP.11839_280106-POG_1POG-187SZ_20251127T134222
identifier	https://www.gov.pl/zagospodarowanieprzestrzenne/app/StrefaPlanistyczna/PL.ZIPPZP.11839/280106-POG/1POG-187SZ/20251127T134222
przestrzen nazw	PL.ZIPPZP.11839/280106-POG
lokalny id	1POG-187SZ
wersja id	20251127T134222
poczatek wersji obiektu	2025-11-27T13:42:22
nazwa	strefa wielofunkcyjna z zabudową zagrodową
oznaczenie	187SZ
symbol	SZ
obowiazuje od	2026-08-31
obowiazuje do	obecnie
status	w trakcie przyjmowania https://inspire.ec.europa.eu/codelist/ProcessStepGeneralValue/adoption
charakter ustalenia	ogólnie wiążące https://inspire.ec.europa.eu/codelist/RegulationNatureValue/generallyBinding
profil podstawowy	teren zabudowy zagrodowej teren produkcji w gospodarstwach rolnych teren akwakultury i obsługi rybactwa teren komunikacji teren zieleni urządzonej teren ogrodów działkowych teren infrastruktury technicznej
profil dodatkowy	teren usług teren zieleni naturalnej teren lasu teren wód
maksymalna nadziemna	

intensywnosc zabudowy	0.8
maksymalny udzial powierzchni zabudowy	30%
maksymalna wysokosc zabudowy	12.0 m
minimalny udzial powierzchni biologicznie czynnej	40%
geometria	
plan	https://www.gov.pl/zagospodarowanieprzestrzenne/app/AktPlanowaniaPrzestrzennego/PL.ZIPPZP.11839/280106-POG/1POG

strefa planistyczna	PL.ZIPPZP.11839_280106-POG_1POG-188SZ_20260623T105207
identifier	https://www.gov.pl/zagospodarowanieprzestrzenne/app/StrefaPlanistyczna/PL.ZIPPZP.11839/280106-POG/1POG-188SZ/20260623T105207
przestrzen nazw	PL.ZIPPZP.11839/280106-POG
lokalny id	1POG-188SZ
wersja id	20260623T105207
poczatek wersji obiektu	2026-06-23T10:52:07
nazwa	strefa wielofunkcyjna z zabudową zagrodową
oznaczenie	188SZ
symbol	SZ
obowiazuje od	2026-08-31
obowiazuje do	obecnie
status	w trakcie przyjmowania https://inspire.ec.europa.eu/codelist/ProcessStepGeneralValue/adoption
charakter ustalenia	ogólnie wiążące https://inspire.ec.europa.eu/codelist/RegulationNatureValue/generallyBinding
profil podstawowy	teren zabudowy zagrodowej teren produkcji w gospodarstwach rolnych teren akwakultury i obsługi rybactwa teren komunikacji teren zieleni urządzonej teren ogrodów działkowych teren infrastruktury technicznej
profil dodatkowy	teren usług teren zieleni naturalnej

	teren lasu teren wód
maksymalna nadziemna intensywnosc zabudowy	0.8
maksymalny udzial powierzchni zabudowy	30%
maksymalna wysokosc zabudowy	12.0 m
minimalny udzial powierzchni biologicznie czynnej	40%
geometria	
plan	https://www.gov.pl/zagospodarowanieprzestrzenne/app/AktPlanowaniaPrzestrzennego/PL.ZIPPZP.11839/280106-POG/1POG

strefa planistyczna	PL.ZIPPZP.11839_280106-POG_1POG-189SZ_20260520T104835
identifier	https://www.gov.pl/zagospodarowanieprzestrzenne/app/StrefaPlanistyczna/PL.ZIPPZP.11839/280106-POG/1POG-189SZ/20260520T104835
przestrzen nazw	PL.ZIPPZP.11839/280106-POG
lokalny id	1POG-189SZ
wersja id	20260520T104835
poczatek wersji obiektu	2026-05-20T10:48:35
nazwa	strefa wielofunkcyjna z zabudową zagrodową
oznaczenie	189SZ
symbol	SZ
obowiazuje od	2026-08-31
obowiazuje do	obecnie
status	w trakcie przyjmowania https://inspire.ec.europa.eu/codelist/ProcessStepGeneralValue/adoption
charakter ustalenia	ogólnie wiążące https://inspire.ec.europa.eu/codelist/RegulationNatureValue/generallyBinding
profil podstawowy	teren zabudowy zagrodowej teren produkcji w gospodarstwach rolnych teren akwakultury i obsługi rybactwa teren komunikacji teren zieleni urządzonej teren ogrodów działkowych teren infrastruktury technicznej

profil dodatkowy	teren usług teren zieleni naturalnej teren lasu teren wód
maksymalna nadziemna intensywnosc zabudowy	0.8
maksymalny udzial powierzchni zabudowy	30%
maksymalna wysokosc zabudowy	12.0 m
minimalny udzial powierzchni biologicznie czynnej	40%
geometria	
plan	https://www.gov.pl/zagospodarowanieprzestrzenne/app/AktPlanowaniaPrzestrzennego/PL.ZIPPZP.11839/280106-POG/1POG

strefa planistyczna	PL.ZIPPZP.11839_280106-POG_1POG-190SZ_20251015T122314
identifier	https://www.gov.pl/zagospodarowanieprzestrzenne/app/StrefaPlanistyczna/PL.ZIPPZP.11839/280106-POG/1POG-190SZ/20251015T122314
przestrzen nazw	PL.ZIPPZP.11839/280106-POG
lokalny id	1POG-190SZ
wersja id	20251015T122314
poczatek wersji obiektu	2025-10-15T12:23:14
nazwa	strefa wielofunkcyjna z zabudową zagrodową
oznaczenie	190SZ
symbol	SZ
obowiazuje od	2026-08-31
obowiazuje do	obecnie
status	w trakcie przyjmowania https://inspire.ec.europa.eu/codelist/ProcessStepGeneralValue/adoption
charakter ustalenia	ogólnie wiążące https://inspire.ec.europa.eu/codelist/RegulationNatureValue/generallyBinding
profil podstawowy	teren zabudowy zagrodowej teren produkcji w gospodarstwach rolnych teren akwakultury i obsługi rybactwa teren komunikacji

	teren zieleni urządzonej teren ogrodów działkowych teren infrastruktury technicznej
profil dodatkowy	teren usług teren zieleni naturalnej teren lasu teren wód
maksymalna nadziemna intensywnosc zabudowy	0.8
maksymalny udzial powierzchni zabudowy	30%
maksymalna wysokosc zabudowy	12.0 m
minimalny udzial powierzchni biologicznie czynnej	40%
geometria	
plan	https://www.gov.pl/zagospodarowanieprzestrzenne/app/AktPlanowaniaPrzestrzennego/PL.ZIPPZP.11839/280106-POG/1POG

strefa planistyczna	PL.ZIPPZP.11839_280106-POG_1POG-191SZ_20260313T121118
identifier	https://www.gov.pl/zagospodarowanieprzestrzenne/app/StrefaPlanistyczna/PL.ZIPPZP.11839/280106-POG/1POG-191SZ/20260313T121118
przestrzen nazw	PL.ZIPPZP.11839/280106-POG
lokalny id	1POG-191SZ
wersja id	20260313T121118
poczatek wersji obiektu	2026-03-13T12:11:18
nazwa	strefa wielofunkcyjna z zabudową zagrodową
oznaczenie	191SZ
symbol	SZ
obowiazuje od	2026-08-31
obowiazuje do	obecnie
status	w trakcie przyjmowania https://inspire.ec.europa.eu/codelist/ProcessStepGeneralValue/adoption
charakter ustalenia	ogólnie wiążące https://inspire.ec.europa.eu/codelist/RegulationNatureValue/generallyBinding
profil podstawowy	teren zabudowy zagrodowej

	teren produkcji w gospodarstwach rolnych teren akwakultury i obsługi rybactwa teren komunikacji teren zieleni urządzonej teren ogrodów działkowych teren infrastruktury technicznej
profil dodatkowy	teren usług teren zieleni naturalnej teren lasu teren wód
maksymalna nadziemna intensywnosc zabudowy	0.8
maksymalny udzial powierzchni zabudowy	30%
maksymalna wysokosc zabudowy	12.0 m
minimalny udzial powierzchni biologicznie czynnej	40%
geometria	
plan	https://www.gov.pl/zagospodarowanieprzestrzenne/app/AktPlanowaniaPrzestrzennego/PL.ZIPPZP.11839/280106-POG/1POG

strefa planistyczna	PL.ZIPPZP.11839_280106-POG_1POG-192SZ_20260413T124321
identifier	https://www.gov.pl/zagospodarowanieprzestrzenne/app/StrefaPlanistyczna/PL.ZIPPZP.11839/280106-POG/1POG-192SZ/20260413T124321
przestrzen nazw	PL.ZIPPZP.11839/280106-POG
lokalny id	1POG-192SZ
wersja id	20260413T124321
poczatek wersji obiektu	2026-04-13T12:43:21
nazwa	strefa wielofunkcyjna z zabudową zagrodową
oznaczenie	192SZ
symbol	SZ
obowiazuje od	2026-08-31
obowiazuje do	obecnie
status	w trakcie przyjmowania https://inspire.ec.europa.eu/codelist/ProcessStepGeneralValue/adoption
charakter ustalenia	ogólnie wiążące https://inspire.ec.europa.eu/codelist/RegulationNatureValue

	/generallyBinding
profil podstawowy	teren zabudowy zagrodowej teren produkcji w gospodarstwach rolnych teren akwakultury i obsługi rybactwa teren komunikacji teren zieleni urządzonej teren ogrodów działkowych teren infrastruktury technicznej
profil dodatkowy	teren usług teren zieleni naturalnej teren lasu teren wód
maksymalna nadziemna intensywnosc zabudowy	0.8
maksymalny udzial powierzchni zabudowy	30%
maksymalna wysokosc zabudowy	12.0 m
minimalny udzial powierzchni biologicznie czynnej	40%
geometria	
plan	https://www.gov.pl/zagospodarowanieprzestrzenne/app/AktPlanowaniaPrzestrzennego/PL.ZIPPZP.11839/280106-POG/1POG
strefa planistyczna	PL.ZIPPZP.11839_280106-POG_1POG-193SZ_20260520T111901
identifier	https://www.gov.pl/zagospodarowanieprzestrzenne/app/StrefaPlanistyczna/PL.ZIPPZP.11839/280106-POG/1POG-193SZ/20260520T111901
przestrzen nazw	PL.ZIPPZP.11839/280106-POG
lokalny id	1POG-193SZ
wersja id	20260520T111901
poczatek wersji obiektu	2026-05-20T11:19:01
nazwa	strefa wielofunkcyjna z zabudową zagrodową
oznaczenie	193SZ
symbol	SZ
obowiazuje od	2026-08-31
obowiazuje do	obecnie
status	w trakcie przyjmowania https://inspire.ec.europa.eu/codelist/ProcessStepGeneralValue/adoption

charakter ustalenia	ogólnie wiążące https://inspire.ec.europa.eu/codelist/RegulationNatureValue/generallyBinding
profil podstawowy	teren zabudowy zagrodowej teren produkcji w gospodarstwach rolnych teren akwakultury i obsługi rybactwa teren komunikacji teren zieleni urządzonej teren ogrodów działkowych teren infrastruktury technicznej
profil dodatkowy	teren usług teren zieleni naturalnej teren lasu teren wód
maksymalna nadziemna intensywnosc zabudowy	0.8
maksymalny udzial powierzchni zabudowy	30%
maksymalna wysokosc zabudowy	12.0 m
minimalny udzial powierzchni biologicznie czynnej	40%
geometria	
plan	https://www.gov.pl/zagospodarowanieprzestrzenne/app/AktPlanowaniaPrzestrzennego/PL.ZIPPZP.11839/280106-POG/1POG

strefa planistyczna	PL.ZIPPZP.11839_280106-POG_1POG-194SZ_20260413T132248
identifier	https://www.gov.pl/zagospodarowanieprzestrzenne/app/StrefaPlanistyczna/PL.ZIPPZP.11839/280106-POG/1POG-194SZ/20260413T132248
przestrzen nazw	PL.ZIPPZP.11839/280106-POG
lokalny id	1POG-194SZ
wersja id	20260413T132248
poczatek wersji obiektu	2026-04-13T13:22:48
nazwa	strefa wielofunkcyjna z zabudową zagrodową
oznaczenie	194SZ
symbol	SZ
obowiazuje od	2026-08-31
obowiazuje do	obecnie

status	w trakcie przyjmowania https://inspire.ec.europa.eu/codelist/ProcessStepGeneralValue/adoption
charakter ustalenia	ogólnie wiążące https://inspire.ec.europa.eu/codelist/RegulationNatureValue/generallyBinding
profil podstawowy	teren zabudowy zagrodowej teren produkcji w gospodarstwach rolnych teren akwakultury i obsługi rybactwa teren komunikacji teren zieleni urządzonej teren ogrodów działkowych teren infrastruktury technicznej
profil dodatkowy	teren usług teren zieleni naturalnej teren lasu teren wód
maksymalna nadziemna intensywnosc zabudowy	0.8
maksymalny udzial powierzchni zabudowy	30%
maksymalna wysokosc zabudowy	12.0 m
minimalny udzial powierzchni biologicznie czynnej	40%
geometria	
plan	https://www.gov.pl/zagospodarowanieprzestrzenne/app/AktPlanowaniaPrzestrzennego/PL.ZIPPZP.11839/280106-POG/1POG

strefa planistyczna	PL.ZIPPZP.11839_280106-POG_1POG-195SZ_20260413T123633
identifier	https://www.gov.pl/zagospodarowanieprzestrzenne/app/StrefaPlanistyczna/PL.ZIPPZP.11839/280106-POG/1POG-195SZ/20260413T123633
przestrzen nazw	PL.ZIPPZP.11839/280106-POG
lokalny id	1POG-195SZ
wersja id	20260413T123633
poczatek wersji obiektu	2026-04-13T12:36:33
nazwa	strefa wielofunkcyjna z zabudową zagrodową
oznaczenie	195SZ
symbol	SZ

obowiazuje od	2026-08-31
obowiazuje do	obecnie
status	w trakcie przyjmowania https://inspire.ec.europa.eu/codelist/ProcessStepGeneralValue/adoption
charakter ustalenia	ogólnie wiążące https://inspire.ec.europa.eu/codelist/RegulationNatureValue/generallyBinding
profil podstawowy	teren zabudowy zagrodowej teren produkcji w gospodarstwach rolnych teren akwakultury i obsługi rybactwa teren komunikacji teren zieleni urządzonej teren ogrodów działkowych teren infrastruktury technicznej
profil dodatkowy	teren usług teren zieleni naturalnej teren lasu teren wód
maksymalna nadziemna intensywnosc zabudowy	0.8
maksymalny udzial powierzchni zabudowy	30%
maksymalna wysokosc zabudowy	12.0 m
minimalny udzial powierzchni biologicznie czynnej	40%
geometria	
plan	https://www.gov.pl/zagospodarowanieprzestrzenne/app/AktPlanowaniaPrzestrzennego/PL.ZIPPZP.11839/280106-POG/1POG

strefa planistyczna	PL.ZIPPZP.11839_280106-POG_1POG-196SZ_20260623T070519
identifier	https://www.gov.pl/zagospodarowanieprzestrzenne/app/StrefaPlanistyczna/PL.ZIPPZP.11839/280106-POG/1POG-196SZ/20260623T070519
przestrzen nazw	PL.ZIPPZP.11839/280106-POG
lokalny id	1POG-196SZ
wersja id	20260623T070519
poczatek wersji obiektu	2026-06-23T07:05:19
nazwa	strefa wielofunkcyjna z zabudową zagrodową

oznaczenie	196SZ
symbol	SZ
obowiazuje od	2026-08-31
obowiazuje do	obecnie
status	w trakcie przyjmowania https://inspire.ec.europa.eu/codelist/ProcessStepGeneralValue/adoption
charakter ustalenia	ogólnie wiążące https://inspire.ec.europa.eu/codelist/RegulationNatureValue/generallyBinding
profil podstawowy	teren zabudowy zagrodowej teren produkcji w gospodarstwach rolnych teren akwakultury i obsługi rybactwa teren komunikacji teren zieleni urządzonej teren ogrodów działkowych teren infrastruktury technicznej
profil dodatkowy	teren usług teren zieleni naturalnej teren lasu teren wód
maksymalna nadziemna intensywnosc zabudowy	0.8
maksymalny udzial powierzchni zabudowy	30%
maksymalna wysokosc zabudowy	12.0 m
minimalny udzial powierzchni biologicznie czynnej	40%
geometria	
plan	https://www.gov.pl/zagospodarowanieprzestrzenne/app/AktPlanowaniaPrzestrzennego/PL.ZIPPZP.11839/280106-POG/1POG

strefa planistyczna	PL.ZIPPZP.11839_280106-POG_1POG-197SZ_20251015T074219
identifier	https://www.gov.pl/zagospodarowanieprzestrzenne/app/StrefaPlanistyczna/PL.ZIPPZP.11839/280106-POG/1POG-197SZ/20251015T074219
przestrzen nazw	PL.ZIPPZP.11839/280106-POG
lokalny id	1POG-197SZ
wersja id	20251015T074219

poczatek wersji obiektu	2025-10-15T07:42:19
nazwa	strefa wielofunkcyjna z zabudową zagrodową
oznaczenie	197SZ
symbol	SZ
obowiazuje od	2026-08-31
obowiazuje do	obecnie
status	w trakcie przyjmowania https://inspire.ec.europa.eu/codelist/ProcessStepGeneralValue/adoption
charakter ustalenia	ogólnie wiążące https://inspire.ec.europa.eu/codelist/RegulationNatureValue/generallyBinding
profil podstawowy	teren zabudowy zagrodowej teren produkcji w gospodarstwach rolnych teren akwakultury i obsługi rybactwa teren komunikacji teren zieleni urządzonej teren ogrodów działkowych teren infrastruktury technicznej
profil dodatkowy	teren usług teren zieleni naturalnej teren lasu teren wód
maksymalna nadziemna intensywnosc zabudowy	0.8
maksymalny udzial powierzchni zabudowy	30%
maksymalna wysokosc zabudowy	12.0 m
minimalny udzial powierzchni biologicznie czynnej	40%
geometria	
plan	https://www.gov.pl/zagospodarowanieprzestrzenne/app/AktPlanowaniaPrzestrzennego/PL.ZIPPZP.11839/280106-POG/1POG

strefa planistyczna	PL.ZIPPZP.11839_280106-POG_1POG-198SZ_20260619T081836
identifier	https://www.gov.pl/zagospodarowanieprzestrzenne/app/StrefaPlanistyczna/PL.ZIPPZP.11839/280106-POG/1POG-198SZ/20260619T081836
przestrzen nazw	PL.ZIPPZP.11839/280106-POG

lokalny id	1POG-198SZ
wersja id	20260619T081836
poczatek wersji obiektu	2026-06-19T08:18:36
nazwa	strefa wielofunkcyjna z zabudową zagrodową
oznaczenie	198SZ
symbol	SZ
obowiazuje od	2026-08-31
obowiazuje do	obecnie
status	w trakcie przyjmowania https://inspire.ec.europa.eu/codelist/ProcessStepGeneralValue/adoption
charakter ustalenia	ogólnie wiążące https://inspire.ec.europa.eu/codelist/RegulationNatureValue/generallyBinding
profil podstawowy	teren zabudowy zagrodowej teren produkcji w gospodarstwach rolnych teren akwakultury i obsługi rybactwa teren komunikacji teren zieleni urządzonej teren ogrodów działkowych teren infrastruktury technicznej
profil dodatkowy	teren usług teren zieleni naturalnej teren lasu teren wód
maksymalna nadziemna intensywnosc zabudowy	0.8
maksymalny udzial powierzchni zabudowy	30%
maksymalna wysokosc zabudowy	12.0 m
minimalny udzial powierzchni biologicznie czynnej	40%
geometria	
plan	https://www.gov.pl/zagospodarowanieprzestrzenne/app/AktPlanowaniaPrzestrzennego/PL.ZIPPZP.11839/280106-POG/1POG

strefa planistyczna	PL.ZIPPZP.11839_280106-POG_1POG-199SZ_20250829T122043
identifier	https://www.gov.pl/zagospodarowanieprzestrzenne/app/StrefaPlanistyczna/PL.ZIPPZP.11839/280106-POG/1POG-199SZ

	/20250829T122043
przestrzen nazw	PL.ZIPPZP.11839/280106-POG
lokalny id	1POG-199SZ
wersja id	20250829T122043
poczatek wersji obiektu	2025-08-29T12:20:43
nazwa	strefa wielofunkcyjna z zabudową zagrodową
oznaczenie	199SZ
symbol	SZ
obowiazuje od	2026-08-31
obowiazuje do	obecnie
status	w trakcie przyjmowania https://inspire.ec.europa.eu/codelist/ProcessStepGeneralValue/adoption
charakter ustalenia	ogólnie wiążące https://inspire.ec.europa.eu/codelist/RegulationNatureValue/generallyBinding
profil podstawowy	teren zabudowy zagrodowej teren produkcji w gospodarstwach rolnych teren akwakultury i obsługi rybactwa teren komunikacji teren zieleni urządzonej teren ogrodów działkowych teren infrastruktury technicznej
profil dodatkowy	teren usług teren zieleni naturalnej teren lasu teren wód
maksymalna nadziemna intensywnosc zabudowy	0.8
maksymalny udzial powierzchni zabudowy	30%
maksymalna wysokosc zabudowy	12.0 m
minimalny udzial powierzchni biologicznie czynnej	40%
geometria	
plan	https://www.gov.pl/zagospodarowanieprzestrzenne/app/AktPlanowaniaPrzestrzennego/PL.ZIPPZP.11839/280106-POG/1POG

strefa planistyczna	PL.ZIPPZP.11839_280106-POG_1POG-200SZ_20250828T130047

identifier	https://www.gov.pl/zagospodarowanieprzestrzenne/app/StrefaPlanistyczna/PL.ZIPPZP.11839/280106-POG/1POG-200SZ/20250828T130047
przestrzen nazw	PL.ZIPPZP.11839/280106-POG
lokalny id	1POG-200SZ
wersja id	20250828T130047
poczatek wersji obiektu	2025-08-28T13:00:47
nazwa	strefa wielofunkcyjna z zabudową zagrodową
oznaczenie	200SZ
symbol	SZ
obowiazuje od	2026-08-31
obowiazuje do	obecnie
status	w trakcie przyjmowania https://inspire.ec.europa.eu/codelist/ProcessStepGeneralValue/adoption
charakter ustalenia	ogólnie wiążące https://inspire.ec.europa.eu/codelist/RegulationNatureValue/generallyBinding
profil podstawowy	teren zabudowy zagrodowej teren produkcji w gospodarstwach rolnych teren akwakultury i obsługi rybactwa teren komunikacji teren zieleni urządzonej teren ogrodów działkowych teren infrastruktury technicznej
profil dodatkowy	teren usług teren zieleni naturalnej teren lasu teren wód
maksymalna nadziemna intensywnosc zabudowy	0.8
maksymalny udzial powierzchni zabudowy	30%
maksymalna wysokosc zabudowy	12.0 m
minimalny udzial powierzchni biologicznie czynnej	40%
geometria	
plan	https://www.gov.pl/zagospodarowanieprzestrzenne/app

	/AktPlanowaniaPrzestrzennego/PL.ZIPPZP.11839/280106-POG/1POG
strefa planistyczna	PL.ZIPPZP.11839_280106-POG_1POG-201SZ_20251125T115002
identifier	https://www.gov.pl/zagospodarowanieprzestrzenne/app/StrefaPlanistyczna/PL.ZIPPZP.11839/280106-POG/1POG-201SZ/20251125T115002
przestrzen nazw	PL.ZIPPZP.11839/280106-POG
lokalny id	1POG-201SZ
wersja id	20251125T115002
poczatek wersji obiektu	2025-11-25T11:50:02
nazwa	strefa wielofunkcyjna z zabudową zagrodową
oznaczenie	201SZ
symbol	SZ
obowiazuje od	2026-08-31
obowiazuje do	obecnie
status	w trakcie przyjmowania https://inspire.ec.europa.eu/codelist/ProcessStepGeneralValue/adoption
charakter ustalenia	ogólnie wiążące https://inspire.ec.europa.eu/codelist/RegulationNatureValue/generallyBinding
profil podstawowy	teren zabudowy zagrodowej teren produkcji w gospodarstwach rolnych teren akwakultury i obsługi rybactwa teren komunikacji teren zieleni urządzonej teren ogrodów działkowych teren infrastruktury technicznej
profil dodatkowy	teren usług teren zieleni naturalnej teren lasu teren wód
maksymalna nadziemna intensywnosc zabudowy	0.8
maksymalny udzial powierzchni zabudowy	40%
maksymalna wysokosc zabudowy	12.0 m
minimalny udzial powierzchni biologicznie czynnej	30%
geometria	

plan	https://www.gov.pl/zagospodarowanieprzestrzenne/app/AktPlanowaniaPrzestrzennego/PL.ZIPPZP.11839/280106-POG/1POG
strefa planistyczna	PL.ZIPPZP.11839_280106-POG_1POG-202SZ_20251015T102937
identifier	https://www.gov.pl/zagospodarowanieprzestrzenne/app/StrefaPlanistyczna/PL.ZIPPZP.11839/280106-POG/1POG-202SZ/20251015T102937
przestrzen nazw	PL.ZIPPZP.11839/280106-POG
lokalny id	1POG-202SZ
wersja id	20251015T102937
poczatek wersji obiektu	2025-10-15T10:29:37
nazwa	strefa wielofunkcyjna z zabudową zagrodową
oznaczenie	202SZ
symbol	SZ
obowiazuje od	2026-08-31
obowiazuje do	obecnie
status	w trakcie przyjmowania https://inspire.ec.europa.eu/codelist/ProcessStepGeneralValue/adoption
charakter ustalenia	ogólnie wiążące https://inspire.ec.europa.eu/codelist/RegulationNatureValue/generallyBinding
profil podstawowy	teren zabudowy zagrodowej teren produkcji w gospodarstwach rolnych teren akwakultury i obsługi rybactwa teren komunikacji teren zieleni urządzonej teren ogrodów działkowych teren infrastruktury technicznej
profil dodatkowy	teren usług teren zieleni naturalnej teren lasu teren wód
maksymalna nadziemna intensywnosc zabudowy	0.8
maksymalny udzial powierzchni zabudowy	30%
maksymalna wysokosc zabudowy	12.0 m

minimalny udzial powierzchni biologicznie czynnej	40%
geometria	
plan	https://www.gov.pl/zagospodarowanieprzestrzenne/app/AktPlanowaniaPrzestrzennego/PL.ZIPPZP.11839/280106-POG/1POG
strefa planistyczna	PL.ZIPPZP.11839_280106-POG_1POG-203SZ_20260617T073200
identifier	https://www.gov.pl/zagospodarowanieprzestrzenne/app/StrefaPlanistyczna/PL.ZIPPZP.11839/280106-POG/1POG-203SZ/20260617T073200
przestrzen nazw	PL.ZIPPZP.11839/280106-POG
lokalny id	1POG-203SZ
wersja id	20260617T073200
poczatek wersji obiektu	2026-06-17T07:32
nazwa	strefa wielofunkcyjna z zabudową zagrodową
oznaczenie	203SZ
symbol	SZ
obowiazuje od	2026-08-31
obowiazuje do	obecnie
status	w trakcie przyjmowania https://inspire.ec.europa.eu/codelist/ProcessStepGeneralValue/adoption
charakter ustalenia	ogólnie wiążące https://inspire.ec.europa.eu/codelist/RegulationNatureValue/generallyBinding
profil podstawowy	teren zabudowy zagrodowej teren produkcji w gospodarstwach rolnych teren akwakultury i obsługi rybactwa teren komunikacji teren zieleni urządzonej teren ogrodów działkowych teren infrastruktury technicznej
profil dodatkowy	teren usług teren zieleni naturalnej teren lasu teren wód
maksymalna nadziemna intensywnosc zabudowy	0.8
maksymalny udzial powierzchni	

zabudowy	30%
maksymalna wysokosc zabudowy	12.0 m
minimalny udzial powierzchni biologicznie czynnej	40%
geometria	
plan	https://www.gov.pl/zagospodarowanieprzestrzenne/app/AktPlanowaniaPrzestrzennego/PL.ZIPPZP.11839/280106-POG/1POG

strefa planistyczna	PL.ZIPPZP.11839_280106-POG_1POG-204SZ_20260121T120921
identifier	https://www.gov.pl/zagospodarowanieprzestrzenne/app/StrefaPlanistyczna/PL.ZIPPZP.11839/280106-POG/1POG-204SZ/20260121T120921
przestrzen nazw	PL.ZIPPZP.11839/280106-POG
lokalny id	1POG-204SZ
wersja id	20260121T120921
poczatek wersji obiektu	2026-01-21T12:09:21
nazwa	strefa wielofunkcyjna z zabudową zagrodową
oznaczenie	204SZ
symbol	SZ
obowiazuje od	2026-08-31
obowiazuje do	obecnie
status	w trakcie przyjmowania https://inspire.ec.europa.eu/codelist/ProcessStepGeneralValue/adoption
charakter ustalenia	ogólnie wiążące https://inspire.ec.europa.eu/codelist/RegulationNatureValue/generallyBinding
profil podstawowy	teren zabudowy zagrodowej teren produkcji w gospodarstwach rolnych teren akwakultury i obsługi rybactwa teren komunikacji teren zieleni urządzonej teren ogrodów działkowych teren infrastruktury technicznej
profil dodatkowy	teren usług teren zieleni naturalnej teren lasu teren wód
maksymalna nadziemna	

intensywnosc zabudowy	0.8
maksymalny udzial powierzchni zabudowy	30%
maksymalna wysokosc zabudowy	12.0 m
minimalny udzial powierzchni biologicznie czynnej	40%
geometria	
plan	https://www.gov.pl/zagospodarowanieprzestrzenne/app/AktPlanowaniaPrzestrzennego/PL.ZIPPZP.11839/280106-POG/1POG

strefa planistyczna	PL.ZIPPZP.11839_280106-POG_1POG-205SZ_20260615T062528
identifier	https://www.gov.pl/zagospodarowanieprzestrzenne/app/StrefaPlanistyczna/PL.ZIPPZP.11839/280106-POG/1POG-205SZ/20260615T062528
przestrzen nazw	PL.ZIPPZP.11839/280106-POG
lokalny id	1POG-205SZ
wersja id	20260615T062528
poczatek wersji obiektu	2026-06-15T06:25:28
nazwa	strefa wielofunkcyjna z zabudową zagrodową
oznaczenie	205SZ
symbol	SZ
obowiazuje od	2026-08-31
obowiazuje do	obecnie
status	w trakcie przyjmowania https://inspire.ec.europa.eu/codelist/ProcessStepGeneralValue/adoption
charakter ustalenia	ogólnie wiążące https://inspire.ec.europa.eu/codelist/RegulationNatureValue/generallyBinding
profil podstawowy	teren zabudowy zagrodowej teren produkcji w gospodarstwach rolnych teren akwakultury i obsługi rybactwa teren komunikacji teren zieleni urządzonej teren ogrodów działkowych teren infrastruktury technicznej
profil dodatkowy	teren usług teren zieleni naturalnej

	teren lasu teren wód
maksymalna nadziemna intensywnosc zabudowy	0.8
maksymalny udzial powierzchni zabudowy	30%
maksymalna wysokosc zabudowy	12.0 m
minimalny udzial powierzchni biologicznie czynnej	40%
geometria	
plan	https://www.gov.pl/zagospodarowanieprzestrzenne/app/AktPlanowaniaPrzestrzennego/PL.ZIPPZP.11839/280106-POG/1POG

strefa planistyczna	PL.ZIPPZP.11839_280106-POG_1POG-206SZ_20250904T100431
identifier	https://www.gov.pl/zagospodarowanieprzestrzenne/app/StrefaPlanistyczna/PL.ZIPPZP.11839/280106-POG/1POG-206SZ/20250904T100431
przestrzen nazw	PL.ZIPPZP.11839/280106-POG
lokalny id	1POG-206SZ
wersja id	20250904T100431
poczatek wersji obiektu	2025-09-04T10:04:31
nazwa	strefa wielofunkcyjna z zabudową zagrodową
oznaczenie	206SZ
symbol	SZ
obowiazuje od	2026-08-31
obowiazuje do	obecnie
status	w trakcie przyjmowania https://inspire.ec.europa.eu/codelist/ProcessStepGeneralValue/adoption
charakter ustalenia	ogólnie wiążące https://inspire.ec.europa.eu/codelist/RegulationNatureValue/generallyBinding
profil podstawowy	teren zabudowy zagrodowej teren produkcji w gospodarstwach rolnych teren akwakultury i obsługi rybactwa teren komunikacji teren zieleni urządzonej teren ogrodów działkowych teren infrastruktury technicznej

profil dodatkowy	teren usług teren zieleni naturalnej teren lasu teren wód
maksymalna nadziemna intensywnosc zabudowy	0.8
maksymalny udzial powierzchni zabudowy	30%
maksymalna wysokosc zabudowy	12.0 m
minimalny udzial powierzchni biologicznie czynnej	40%
geometria	
plan	https://www.gov.pl/zagospodarowanieprzestrzenne/app/AktPlanowaniaPrzestrzennego/PL.ZIPPZP.11839/280106-POG/1POG

strefa planistyczna	PL.ZIPPZP.11839_280106-POG_1POG-207SZ_20251013T061210
identifier	https://www.gov.pl/zagospodarowanieprzestrzenne/app/StrefaPlanistyczna/PL.ZIPPZP.11839/280106-POG/1POG-207SZ/20251013T061210
przestrzen nazw	PL.ZIPPZP.11839/280106-POG
lokalny id	1POG-207SZ
wersja id	20251013T061210
poczatek wersji obiektu	2025-10-13T06:12:10
nazwa	strefa wielofunkcyjna z zabudową zagrodową
oznaczenie	207SZ
symbol	SZ
obowiazuje od	2026-08-31
obowiazuje do	obecnie
status	w trakcie przyjmowania https://inspire.ec.europa.eu/codelist/ProcessStepGeneralValue/adoption
charakter ustalenia	ogólnie wiążące https://inspire.ec.europa.eu/codelist/RegulationNatureValue/generallyBinding
profil podstawowy	teren zabudowy zagrodowej teren produkcji w gospodarstwach rolnych teren akwakultury i obsługi rybactwa teren komunikacji

	teren zieleni urządzonej teren ogrodów działkowych teren infrastruktury technicznej
profil dodatkowy	teren usług teren zieleni naturalnej teren lasu teren wód
maksymalna nadziemna intensywnosc zabudowy	0.8
maksymalny udzial powierzchni zabudowy	30%
maksymalna wysokosc zabudowy	12.0 m
minimalny udzial powierzchni biologicznie czynnej	40%
geometria	
plan	https://www.gov.pl/zagospodarowanieprzestrzenne/app/AktPlanowaniaPrzestrzennego/PL.ZIPPZP.11839/280106-POG/1POG

strefa planistyczna	PL.ZIPPZP.11839_280106-POG_1POG-208SZ_20260313T141446
identifier	https://www.gov.pl/zagospodarowanieprzestrzenne/app/StrefaPlanistyczna/PL.ZIPPZP.11839/280106-POG/1POG-208SZ/20260313T141446
przestrzen nazw	PL.ZIPPZP.11839/280106-POG
lokalny id	1POG-208SZ
wersja id	20260313T141446
poczatek wersji obiektu	2026-03-13T14:14:46
nazwa	strefa wielofunkcyjna z zabudową zagrodową
oznaczenie	208SZ
symbol	SZ
obowiazuje od	2026-08-31
obowiazuje do	obecnie
status	w trakcie przyjmowania https://inspire.ec.europa.eu/codelist/ProcessStepGeneralValue/adoption
charakter ustalenia	ogólnie wiążące https://inspire.ec.europa.eu/codelist/RegulationNatureValue/generallyBinding
profil podstawowy	teren zabudowy zagrodowej

	teren produkcji w gospodarstwach rolnych teren akwakultury i obsługi rybactwa teren komunikacji teren zieleni urządzonej teren ogrodów działkowych teren infrastruktury technicznej
profil dodatkowy	teren usług teren zieleni naturalnej teren lasu teren wód
maksymalna nadziemna intensywnosc zabudowy	0.8
maksymalny udzial powierzchni zabudowy	30%
maksymalna wysokosc zabudowy	12.0 m
minimalny udzial powierzchni biologicznie czynnej	40%
geometria	
plan	https://www.gov.pl/zagospodarowanieprzestrzenne/app/AktPlanowaniaPrzestrzennego/PL.ZIPPZP.11839/280106-POG/1POG

strefa planistyczna	PL.ZIPPZP.11839_280106-POG_1POG-209SZ_20260520T110508
identifier	https://www.gov.pl/zagospodarowanieprzestrzenne/app/StrefaPlanistyczna/PL.ZIPPZP.11839/280106-POG/1POG-209SZ/20260520T110508
przestrzen nazw	PL.ZIPPZP.11839/280106-POG
lokalny id	1POG-209SZ
wersja id	20260520T110508
poczatek wersji obiektu	2026-05-20T11:05:08
nazwa	strefa wielofunkcyjna z zabudową zagrodową
oznaczenie	209SZ
symbol	SZ
obowiazuje od	2026-08-31
obowiazuje do	obecnie
status	w trakcie przyjmowania https://inspire.ec.europa.eu/codelist/ProcessStepGeneralValue/adoption
charakter ustalenia	ogólnie wiążące https://inspire.ec.europa.eu/codelist/RegulationNatureValue

	/generallyBinding
profil podstawowy	teren zabudowy zagrodowej teren produkcji w gospodarstwach rolnych teren akwakultury i obsługi rybactwa teren komunikacji teren zieleni urządzonej teren ogrodów działkowych teren infrastruktury technicznej
profil dodatkowy	teren usług teren zieleni naturalnej teren lasu teren wód
maksymalna nadziemna intensywnosc zabudowy	0.8
maksymalny udzial powierzchni zabudowy	30%
maksymalna wysokosc zabudowy	12.0 m
minimalny udzial powierzchni biologicznie czynnej	40%
geometria	
plan	https://www.gov.pl/zagospodarowanieprzestrzenne/app/AktPlanowaniaPrzestrzennego/PL.ZIPPZP.11839/280106-POG/1POG
strefa planistyczna	PL.ZIPPZP.11839_280106-POG_1POG-210SZ_20251013T081138
identifier	https://www.gov.pl/zagospodarowanieprzestrzenne/app/StrefaPlanistyczna/PL.ZIPPZP.11839/280106-POG/1POG-210SZ/20251013T081138
przestrzen nazw	PL.ZIPPZP.11839/280106-POG
lokalny id	1POG-210SZ
wersja id	20251013T081138
poczatek wersji obiektu	2025-10-13T08:11:38
nazwa	strefa wielofunkcyjna z zabudową zagrodową
oznaczenie	210SZ
symbol	SZ
obowiazuje od	2026-08-31
obowiazuje do	obecnie
status	w trakcie przyjmowania https://inspire.ec.europa.eu/codelist/ProcessStepGeneralValue/adoption

charakter ustalenia	ogólnie wiążące https://inspire.ec.europa.eu/codelist/RegulationNatureValue/generallyBinding
profil podstawowy	teren zabudowy zagrodowej teren produkcji w gospodarstwach rolnych teren akwakultury i obsługi rybactwa teren komunikacji teren zieleni urządzonej teren ogrodów działkowych teren infrastruktury technicznej
profil dodatkowy	teren usług teren zieleni naturalnej teren lasu teren wód
maksymalna nadziemna intensywnosc zabudowy	0.8
maksymalny udzial powierzchni zabudowy	30%
maksymalna wysokosc zabudowy	12.0 m
minimalny udzial powierzchni biologicznie czynnej	40%
geometria	
plan	https://www.gov.pl/zagospodarowanieprzestrzenne/app/AktPlanowaniaPrzestrzennego/PL.ZIPPZP.11839/280106-POG/1POG

strefa planistyczna	PL.ZIPPZP.11839_280106-POG_1POG-211SZ_20251015T095704
identifier	https://www.gov.pl/zagospodarowanieprzestrzenne/app/StrefaPlanistyczna/PL.ZIPPZP.11839/280106-POG/1POG-211SZ/20251015T095704
przestrzen nazw	PL.ZIPPZP.11839/280106-POG
lokalny id	1POG-211SZ
wersja id	20251015T095704
poczatek wersji obiektu	2025-10-15T09:57:04
nazwa	strefa wielofunkcyjna z zabudową zagrodową
oznaczenie	211SZ
symbol	SZ
obowiazuje od	2026-08-31
obowiazuje do	obecnie

status	w trakcie przyjmowania https://inspire.ec.europa.eu/codelist/ProcessStepGeneralValue/adoption
charakter ustalenia	ogólnie wiążące https://inspire.ec.europa.eu/codelist/RegulationNatureValue/generallyBinding
profil podstawowy	teren zabudowy zagrodowej teren produkcji w gospodarstwach rolnych teren akwakultury i obsługi rybactwa teren komunikacji teren zieleni urządzonej teren ogrodów działkowych teren infrastruktury technicznej
profil dodatkowy	teren usług teren zieleni naturalnej teren lasu teren wód
maksymalna nadziemna intensywnosc zabudowy	0.8
maksymalny udzial powierzchni zabudowy	30%
maksymalna wysokosc zabudowy	12.0 m
minimalny udzial powierzchni biologicznie czynnej	40%
geometria	
plan	https://www.gov.pl/zagospodarowanieprzestrzenne/app/AktPlanowaniaPrzestrzennego/PL.ZIPPZP.11839/280106-POG/1POG

strefa planistyczna	PL.ZIPPZP.11839_280106-POG_1POG-212SZ_20260520T112638
identifier	https://www.gov.pl/zagospodarowanieprzestrzenne/app/StrefaPlanistyczna/PL.ZIPPZP.11839/280106-POG/1POG-212SZ/20260520T112638
przestrzen nazw	PL.ZIPPZP.11839/280106-POG
lokalny id	1POG-212SZ
wersja id	20260520T112638
poczatek wersji obiektu	2026-05-20T11:26:38
nazwa	strefa wielofunkcyjna z zabudową zagrodową
oznaczenie	212SZ
symbol	SZ

obowiazuje od	2026-08-31
obowiazuje do	obecnie
status	w trakcie przyjmowania https://inspire.ec.europa.eu/codelist/ProcessStepGeneralValue/adoption
charakter ustalenia	ogólnie wiążące https://inspire.ec.europa.eu/codelist/RegulationNatureValue/generallyBinding
profil podstawowy	teren zabudowy zagrodowej teren produkcji w gospodarstwach rolnych teren akwakultury i obsługi rybactwa teren komunikacji teren zieleni urządzonej teren ogrodów działkowych teren infrastruktury technicznej
profil dodatkowy	teren usług teren zieleni naturalnej teren lasu teren wód
maksymalna nadziemna intensywnosc zabudowy	0.8
maksymalny udzial powierzchni zabudowy	30%
maksymalna wysokosc zabudowy	12.0 m
minimalny udzial powierzchni biologicznie czynnej	40%
geometria	
plan	https://www.gov.pl/zagospodarowanieprzestrzenne/app/AktPlanowaniaPrzestrzennego/PL.ZIPPZP.11839/280106-POG/1POG

strefa planistyczna	PL.ZIPPZP.11839_280106-POG_1POG-213SZ_20260520T113636
identifier	https://www.gov.pl/zagospodarowanieprzestrzenne/app/StrefaPlanistyczna/PL.ZIPPZP.11839/280106-POG/1POG-213SZ/20260520T113636
przestrzen nazw	PL.ZIPPZP.11839/280106-POG
lokalny id	1POG-213SZ
wersja id	20260520T113636
poczatek wersji obiektu	2026-05-20T11:36:36
nazwa	strefa wielofunkcyjna z zabudową zagrodową

oznaczenie	213SZ
symbol	SZ
obowiazuje od	2026-08-31
obowiazuje do	obecnie
status	w trakcie przyjmowania https://inspire.ec.europa.eu/codelist/ProcessStepGeneralValue/adoption
charakter ustalenia	ogólnie wiążące https://inspire.ec.europa.eu/codelist/RegulationNatureValue/generallyBinding
profil podstawowy	teren zabudowy zagrodowej teren produkcji w gospodarstwach rolnych teren akwakultury i obsługi rybactwa teren komunikacji teren zieleni urządzonej teren ogrodów działkowych teren infrastruktury technicznej
profil dodatkowy	teren usług teren zieleni naturalnej teren lasu teren wód
maksymalna nadziemna intensywnosc zabudowy	0.8
maksymalny udzial powierzchni zabudowy	30%
maksymalna wysokosc zabudowy	12.0 m
minimalny udzial powierzchni biologicznie czynnej	40%
geometria	
plan	https://www.gov.pl/zagospodarowanieprzestrzenne/app/AktPlanowaniaPrzestrzennego/PL.ZIPPZP.11839/280106-POG/1POG

strefa planistyczna	PL.ZIPPZP.11839_280106-POG_1POG-214SZ_20251126T094410
identifier	https://www.gov.pl/zagospodarowanieprzestrzenne/app/StrefaPlanistyczna/PL.ZIPPZP.11839/280106-POG/1POG-214SZ/20251126T094410
przestrzen nazw	PL.ZIPPZP.11839/280106-POG
lokalny id	1POG-214SZ
wersja id	20251126T094410

poczatek wersji obiektu	2025-11-26T09:44:10
nazwa	strefa wielofunkcyjna z zabudową zagrodową
oznaczenie	214SZ
symbol	SZ
obowiazuje od	2026-08-31
obowiazuje do	obecnie
status	w trakcie przyjmowania https://inspire.ec.europa.eu/codelist/ProcessStepGeneralValue/adoption
charakter ustalenia	ogólnie wiążące https://inspire.ec.europa.eu/codelist/RegulationNatureValue/generallyBinding
profil podstawowy	teren zabudowy zagrodowej teren produkcji w gospodarstwach rolnych teren akwakultury i obsługi rybactwa teren komunikacji teren zieleni urządzonej teren ogrodów działkowych teren infrastruktury technicznej
profil dodatkowy	teren usług teren zieleni naturalnej teren lasu teren wód
maksymalna nadziemna intensywnosc zabudowy	0.8
maksymalny udzial powierzchni zabudowy	30%
maksymalna wysokosc zabudowy	12.0 m
minimalny udzial powierzchni biologicznie czynnej	40%
geometria	
plan	https://www.gov.pl/zagospodarowanieprzestrzenne/app/AktPlanowaniaPrzestrzennego/PL.ZIPPZP.11839/280106-POG/1POG

strefa planistyczna	PL.ZIPPZP.11839_280106-POG_1POG-215SZ_20260615T062536
identifier	https://www.gov.pl/zagospodarowanieprzestrzenne/app/StrefaPlanistyczna/PL.ZIPPZP.11839/280106-POG/1POG-215SZ/20260615T062536
przestrzen nazw	PL.ZIPPZP.11839/280106-POG

lokalny id	1POG-215SZ
wersja id	20260615T062536
poczatek wersji obiektu	2026-06-15T06:25:36
nazwa	strefa wielofunkcyjna z zabudową zagrodową
oznaczenie	215SZ
symbol	SZ
obowiazuje od	2026-08-31
obowiazuje do	obecnie
status	w trakcie przyjmowania https://inspire.ec.europa.eu/codelist/ProcessStepGeneralValue/adoption
charakter ustalenia	ogólnie wiążące https://inspire.ec.europa.eu/codelist/RegulationNatureValue/generallyBinding
profil podstawowy	teren zabudowy zagrodowej teren produkcji w gospodarstwach rolnych teren akwakultury i obsługi rybactwa teren komunikacji teren zieleni urządzonej teren ogrodów działkowych teren infrastruktury technicznej
profil dodatkowy	teren usług teren zieleni naturalnej teren lasu teren wód
maksymalna nadziemna intensywnosc zabudowy	0.8
maksymalny udzial powierzchni zabudowy	30%
maksymalna wysokosc zabudowy	12.0 m
minimalny udzial powierzchni biologicznie czynnej	40%
geometria	
plan	https://www.gov.pl/zagospodarowanieprzestrzenne/app/AktPlanowaniaPrzestrzennego/PL.ZIPPZP.11839/280106-POG/1POG

strefa planistyczna	PL.ZIPPZP.11839_280106-POG_1POG-216SZ_20250910T054208
identifier	https://www.gov.pl/zagospodarowanieprzestrzenne/app/StrefaPlanistyczna/PL.ZIPPZP.11839/280106-POG/1POG-216SZ

	/20250910T054208
przestrzen nazw	PL.ZIPPZP.11839/280106-POG
lokalny id	1POG-216SZ
wersja id	20250910T054208
poczatek wersji obiektu	2025-09-10T05:42:08
nazwa	strefa wielofunkcyjna z zabudową zagrodową
oznaczenie	216SZ
symbol	SZ
obowiazuje od	2026-08-31
obowiazuje do	obecnie
status	w trakcie przyjmowania https://inspire.ec.europa.eu/codelist/ProcessStepGeneralValue/adoption
charakter ustalenia	ogólnie wiążące https://inspire.ec.europa.eu/codelist/RegulationNatureValue/generallyBinding
profil podstawowy	teren zabudowy zagrodowej teren produkcji w gospodarstwach rolnych teren akwakultury i obsługi rybactwa teren komunikacji teren zieleni urządzonej teren ogrodów działkowych teren infrastruktury technicznej
profil dodatkowy	teren usług teren zieleni naturalnej teren lasu teren wód
maksymalna nadziemna intensywnosc zabudowy	0.8
maksymalny udzial powierzchni zabudowy	30%
maksymalna wysokosc zabudowy	12.0 m
minimalny udzial powierzchni biologicznie czynnej	40%
geometria	
plan	https://www.gov.pl/zagospodarowanieprzestrzenne/app/AktPlanowaniaPrzestrzennego/PL.ZIPPZP.11839/280106-POG/1POG
strefa planistyczna	PL.ZIPPZP.11839_280106-POG_1POG-217SZ_20260520T121810

identifier	https://www.gov.pl/zagospodarowanieprzestrzenne/app/StrefaPlanistyczna/PL.ZIPPZP.11839/280106-POG/1POG-217SZ/20260520T121810
przestrzen nazw	PL.ZIPPZP.11839/280106-POG
lokalny id	1POG-217SZ
wersja id	20260520T121810
poczatek wersji obiektu	2026-05-20T12:18:10
nazwa	strefa wielofunkcyjna z zabudową zagrodową
oznaczenie	217SZ
symbol	SZ
obowiazuje od	2026-08-31
obowiazuje do	obecnie
status	w trakcie przyjmowania https://inspire.ec.europa.eu/codelist/ProcessStepGeneralValue/adoption
charakter ustalenia	ogólnie wiążące https://inspire.ec.europa.eu/codelist/RegulationNatureValue/generallyBinding
profil podstawowy	teren zabudowy zagrodowej teren produkcji w gospodarstwach rolnych teren akwakultury i obsługi rybactwa teren komunikacji teren zieleni urządzonej teren ogrodów działkowych teren infrastruktury technicznej
profil dodatkowy	teren usług teren zieleni naturalnej teren lasu teren wód
maksymalna nadziemna intensywnosc zabudowy	0.8
maksymalny udzial powierzchni zabudowy	30%
maksymalna wysokosc zabudowy	12.0 m
minimalny udzial powierzchni biologicznie czynnej	40%
geometria	
plan	https://www.gov.pl/zagospodarowanieprzestrzenne/app

	/AktPlanowaniaPrzestrzennego/PL.ZIPPZP.11839/280106-POG/1POG
strefa planistyczna	PL.ZIPPZP.11839_280106-POG_1POG-218SZ_20250905T125102
identifier	https://www.gov.pl/zagospodarowanieprzestrzenne/app/StrefaPlanistyczna/PL.ZIPPZP.11839/280106-POG/1POG-218SZ/20250905T125102
przestrzen nazw	PL.ZIPPZP.11839/280106-POG
lokalny id	1POG-218SZ
wersja id	20250905T125102
poczatek wersji obiektu	2025-09-05T12:51:02
nazwa	strefa wielofunkcyjna z zabudową zagrodową
oznaczenie	218SZ
symbol	SZ
obowiazuje od	2026-08-31
obowiazuje do	obecnie
status	w trakcie przyjmowania https://inspire.ec.europa.eu/codelist/ProcessStepGeneralValue/adoption
charakter ustalenia	ogólnie wiążące https://inspire.ec.europa.eu/codelist/RegulationNatureValue/generallyBinding
profil podstawowy	teren zabudowy zagrodowej teren produkcji w gospodarstwach rolnych teren akwakultury i obsługi rybactwa teren komunikacji teren zieleni urządzonej teren ogrodów działkowych teren infrastruktury technicznej
profil dodatkowy	teren usług teren zieleni naturalnej teren lasu teren wód
maksymalna nadziemna intensywnosc zabudowy	0.8
maksymalny udzial powierzchni zabudowy	30%
maksymalna wysokosc zabudowy	12.0 m
minimalny udzial powierzchni biologicznie czynnej	40%
geometria	

plan	https://www.gov.pl/zagospodarowanieprzestrzenne/app/AktPlanowaniaPrzestrzennego/PL.ZIPPZP.11839/280106-POG/1POG
strefa planistyczna	PL.ZIPPZP.11839_280106-POG_1POG-219SZ_20260615T062157
identifier	https://www.gov.pl/zagospodarowanieprzestrzenne/app/StrefaPlanistyczna/PL.ZIPPZP.11839/280106-POG/1POG-219SZ/20260615T062157
przestrzen nazw	PL.ZIPPZP.11839/280106-POG
lokalny id	1POG-219SZ
wersja id	20260615T062157
poczatek wersji obiektu	2026-06-15T06:21:57
nazwa	strefa wielofunkcyjna z zabudową zagrodową
oznaczenie	219SZ
symbol	SZ
obowiazuje od	2026-08-31
obowiazuje do	obecnie
status	w trakcie przyjmowania https://inspire.ec.europa.eu/codelist/ProcessStepGeneralValue/adoption
charakter ustalenia	ogólnie wiążące https://inspire.ec.europa.eu/codelist/RegulationNatureValue/generallyBinding
profil podstawowy	teren zabudowy zagrodowej teren produkcji w gospodarstwach rolnych teren akwakultury i obsługi rybactwa teren komunikacji teren zieleni urządzonej teren ogrodów działkowych teren infrastruktury technicznej
profil dodatkowy	teren usług teren zieleni naturalnej teren lasu teren wód
maksymalna nadziemna intensywnosc zabudowy	0.8
maksymalny udzial powierzchni zabudowy	30%
maksymalna wysokosc zabudowy	12.0 m

minimalny udzial powierzchni biologicznie czynnej	40%
geometria	
plan	https://www.gov.pl/zagospodarowanieprzestrzenne/app/AktPlanowaniaPrzestrzennego/PL.ZIPPZP.11839/280106-POG/1POG

strefa planistyczna	PL.ZIPPZP.11839_280106-POG_1POG-220SZ_20260617T085710
identifier	https://www.gov.pl/zagospodarowanieprzestrzenne/app/StrefaPlanistyczna/PL.ZIPPZP.11839/280106-POG/1POG-220SZ/20260617T085710
przestrzen nazw	PL.ZIPPZP.11839/280106-POG
lokalny id	1POG-220SZ
wersja id	20260617T085710
poczatek wersji obiektu	2026-06-17T08:57:10
nazwa	strefa wielofunkcyjna z zabudową zagrodową
oznaczenie	220SZ
symbol	SZ
obowiazuje od	2026-08-31
obowiazuje do	obecnie
status	w trakcie przyjmowania https://inspire.ec.europa.eu/codelist/ProcessStepGeneralValue/adoption
charakter ustalenia	ogólnie wiążące https://inspire.ec.europa.eu/codelist/RegulationNatureValue/generallyBinding
profil podstawowy	teren zabudowy zagrodowej teren produkcji w gospodarstwach rolnych teren akwakultury i obsługi rybactwa teren komunikacji teren zieleni urządzonej teren ogrodów działkowych teren infrastruktury technicznej
profil dodatkowy	teren usług teren zieleni naturalnej teren lasu teren wód
maksymalna nadziemna intensywnosc zabudowy	0.8
maksymalny udzial powierzchni	

zabudowy	30%
maksymalna wysokosc zabudowy	12.0 m
minimalny udzial powierzchni biologicznie czynnej	40%
geometria	
plan	https://www.gov.pl/zagospodarowanieprzestrzenne/app/AktPlanowaniaPrzestrzennego/PL.ZIPPZP.11839/280106-POG/1POG

strefa planistyczna	PL.ZIPPZP.11839_280106-POG_1POG-221SZ_20251015T115819
identifier	https://www.gov.pl/zagospodarowanieprzestrzenne/app/StrefaPlanistyczna/PL.ZIPPZP.11839/280106-POG/1POG-221SZ/20251015T115819
przestrzen nazw	PL.ZIPPZP.11839/280106-POG
lokalny id	1POG-221SZ
wersja id	20251015T115819
poczatek wersji obiektu	2025-10-15T11:58:19
nazwa	strefa wielofunkcyjna z zabudową zagrodową
oznaczenie	221SZ
symbol	SZ
obowiazuje od	2026-08-31
obowiazuje do	obecnie
status	w trakcie przyjmowania https://inspire.ec.europa.eu/codelist/ProcessStepGeneralValue/adoption
charakter ustalenia	ogólnie wiążące https://inspire.ec.europa.eu/codelist/RegulationNatureValue/generallyBinding
profil podstawowy	teren zabudowy zagrodowej teren produkcji w gospodarstwach rolnych teren akwakultury i obsługi rybactwa teren komunikacji teren zieleni urządzonej teren ogrodów działkowych teren infrastruktury technicznej
profil dodatkowy	teren usług teren zieleni naturalnej teren lasu teren wód
maksymalna nadziemna	

intensywnosc zabudowy	0.8
maksymalny udzial powierzchni zabudowy	30%
maksymalna wysokosc zabudowy	12.0 m
minimalny udzial powierzchni biologicznie czynnej	40%
geometria	
plan	https://www.gov.pl/zagospodarowanieprzestrzenne/app/AktPlanowaniaPrzestrzennego/PL.ZIPPZP.11839/280106-POG/1POG

strefa planistyczna	PL.ZIPPZP.11839_280106-POG_1POG-222SZ_20260413T122631
identifier	https://www.gov.pl/zagospodarowanieprzestrzenne/app/StrefaPlanistyczna/PL.ZIPPZP.11839/280106-POG/1POG-222SZ/20260413T122631
przestrzen nazw	PL.ZIPPZP.11839/280106-POG
lokalny id	1POG-222SZ
wersja id	20260413T122631
poczatek wersji obiektu	2026-04-13T12:26:31
nazwa	strefa wielofunkcyjna z zabudową zagrodową
oznaczenie	222SZ
symbol	SZ
obowiazuje od	2026-08-31
obowiazuje do	obecnie
status	w trakcie przyjmowania https://inspire.ec.europa.eu/codelist/ProcessStepGeneralValue/adoption
charakter ustalenia	ogólnie wiążące https://inspire.ec.europa.eu/codelist/RegulationNatureValue/generallyBinding
profil podstawowy	teren zabudowy zagrodowej teren produkcji w gospodarstwach rolnych teren akwakultury i obsługi rybactwa teren komunikacji teren zieleni urządzonej teren ogrodów działkowych teren infrastruktury technicznej
profil dodatkowy	teren usług teren zieleni naturalnej

	teren lasu teren wód
maksymalna nadziemna intensywnosc zabudowy	0.8
maksymalny udzial powierzchni zabudowy	30%
maksymalna wysokosc zabudowy	12.0 m
minimalny udzial powierzchni biologicznie czynnej	40%
geometria	
plan	https://www.gov.pl/zagospodarowanieprzestrzenne/app/AktPlanowaniaPrzestrzennego/PL.ZIPPZP.11839/280106-POG/1POG

strefa planistyczna	PL.ZIPPZP.11839_280106-POG_1POG-223SZ_20260624T123815
identifier	https://www.gov.pl/zagospodarowanieprzestrzenne/app/StrefaPlanistyczna/PL.ZIPPZP.11839/280106-POG/1POG-223SZ/20260624T123815
przestrzen nazw	PL.ZIPPZP.11839/280106-POG
lokalny id	1POG-223SZ
wersja id	20260624T123815
poczatek wersji obiektu	2026-06-24T12:38:15
nazwa	strefa wielofunkcyjna z zabudową zagrodową
oznaczenie	223SZ
symbol	SZ
obowiazuje od	2026-08-31
obowiazuje do	obecnie
status	w trakcie przyjmowania https://inspire.ec.europa.eu/codelist/ProcessStepGeneralValue/adoption
charakter ustalenia	ogólnie wiążące https://inspire.ec.europa.eu/codelist/RegulationNatureValue/generallyBinding
profil podstawowy	teren zabudowy zagrodowej teren produkcji w gospodarstwach rolnych teren akwakultury i obsługi rybactwa teren komunikacji teren zieleni urządzonej teren ogrodów działkowych teren infrastruktury technicznej

profil dodatkowy	teren usług teren zieleni naturalnej teren lasu teren wód
maksymalna nadziemna intensywnosc zabudowy	0.8
maksymalny udzial powierzchni zabudowy	30%
maksymalna wysokosc zabudowy	12.0 m
minimalny udzial powierzchni biologicznie czynnej	40%
geometria	
plan	https://www.gov.pl/zagospodarowanieprzestrzenne/app/AktPlanowaniaPrzestrzennego/PL.ZIPPZP.11839/280106-POG/1POG

strefa planistyczna	PL.ZIPPZP.11839_280106-POG_1POG-224SZ_20251015T092648
identifier	https://www.gov.pl/zagospodarowanieprzestrzenne/app/StrefaPlanistyczna/PL.ZIPPZP.11839/280106-POG/1POG-224SZ/20251015T092648
przestrzen nazw	PL.ZIPPZP.11839/280106-POG
lokalny id	1POG-224SZ
wersja id	20251015T092648
poczatek wersji obiektu	2025-10-15T09:26:48
nazwa	strefa wielofunkcyjna z zabudową zagrodową
oznaczenie	224SZ
symbol	SZ
obowiazuje od	2026-08-31
obowiazuje do	obecnie
status	w trakcie przyjmowania https://inspire.ec.europa.eu/codelist/ProcessStepGeneralValue/adoption
charakter ustalenia	ogólnie wiążące https://inspire.ec.europa.eu/codelist/RegulationNatureValue/generallyBinding
profil podstawowy	teren zabudowy zagrodowej teren produkcji w gospodarstwach rolnych teren akwakultury i obsługi rybactwa teren komunikacji

	teren zieleni urządzonej teren ogrodów działkowych teren infrastruktury technicznej
profil dodatkowy	teren usług teren zieleni naturalnej teren lasu teren wód
maksymalna nadziemna intensywnosc zabudowy	0.8
maksymalny udzial powierzchni zabudowy	30%
maksymalna wysokosc zabudowy	12.0 m
minimalny udzial powierzchni biologicznie czynnej	40%
geometria	
plan	https://www.gov.pl/zagospodarowanieprzestrzenne/app/AktPlanowaniaPrzestrzennego/PL.ZIPPZP.11839/280106-POG/1POG

strefa planistyczna	PL.ZIPPZP.11839_280106-POG_1POG-225SZ_20260624T072349
identifier	https://www.gov.pl/zagospodarowanieprzestrzenne/app/StrefaPlanistyczna/PL.ZIPPZP.11839/280106-POG/1POG-225SZ/20260624T072349
przestrzen nazw	PL.ZIPPZP.11839/280106-POG
lokalny id	1POG-225SZ
wersja id	20260624T072349
poczatek wersji obiektu	2026-06-24T07:23:49
nazwa	strefa wielofunkcyjna z zabudową zagrodową
oznaczenie	225SZ
symbol	SZ
obowiazuje od	2026-08-31
obowiazuje do	obecnie
status	w trakcie przyjmowania https://inspire.ec.europa.eu/codelist/ProcessStepGeneralValue/adoption
charakter ustalenia	ogólnie wiążące https://inspire.ec.europa.eu/codelist/RegulationNatureValue/generallyBinding
profil podstawowy	teren zabudowy zagrodowej

	teren produkcji w gospodarstwach rolnych teren akwakultury i obsługi rybactwa teren komunikacji teren zieleni urządzonej teren ogrodów działkowych teren infrastruktury technicznej
profil dodatkowy	teren usług teren zieleni naturalnej teren lasu teren wód
maksymalna nadziemna intensywnosc zabudowy	0.8
maksymalny udzial powierzchni zabudowy	30%
maksymalna wysokosc zabudowy	12.0 m
minimalny udzial powierzchni biologicznie czynnej	40%
geometria	
plan	https://www.gov.pl/zagospodarowanieprzestrzenne/app/AktPlanowaniaPrzestrzennego/PL.ZIPPZP.11839/280106-POG/1POG

strefa planistyczna	PL.ZIPPZP.11839_280106-POG_1POG-226SZ_20260615T062103
identifier	https://www.gov.pl/zagospodarowanieprzestrzenne/app/StrefaPlanistyczna/PL.ZIPPZP.11839/280106-POG/1POG-226SZ/20260615T062103
przestrzen nazw	PL.ZIPPZP.11839/280106-POG
lokalny id	1POG-226SZ
wersja id	20260615T062103
poczatek wersji obiektu	2026-06-15T06:21:03
nazwa	strefa wielofunkcyjna z zabudową zagrodową
oznaczenie	226SZ
symbol	SZ
obowiazuje od	2026-08-31
obowiazuje do	obecnie
status	w trakcie przyjmowania https://inspire.ec.europa.eu/codelist/ProcessStepGeneralValue/adoption
charakter ustalenia	ogólnie wiążące https://inspire.ec.europa.eu/codelist/RegulationNatureValue

	/generallyBinding
profil podstawowy	teren zabudowy zagrodowej teren produkcji w gospodarstwach rolnych teren akwakultury i obsługi rybactwa teren komunikacji teren zieleni urządzonej teren ogrodów działkowych teren infrastruktury technicznej
profil dodatkowy	teren usług teren zieleni naturalnej teren lasu teren wód
maksymalna nadziemna intensywnosc zabudowy	0.8
maksymalny udzial powierzchni zabudowy	30%
maksymalna wysokosc zabudowy	12.0 m
minimalny udzial powierzchni biologicznie czynnej	40%
geometria	
plan	https://www.gov.pl/zagospodarowanieprzestrzenne/app/AktPlanowaniaPrzestrzennego/PL.ZIPPZP.11839/280106-POG/1POG
strefa planistyczna	PL.ZIPPZP.11839_280106-POG_1POG-227SZ_20260626T081618
identifier	https://www.gov.pl/zagospodarowanieprzestrzenne/app/StrefaPlanistyczna/PL.ZIPPZP.11839/280106-POG/1POG-227SZ/20260626T081618
przestrzen nazw	PL.ZIPPZP.11839/280106-POG
lokalny id	1POG-227SZ
wersja id	20260626T081618
poczatek wersji obiektu	2026-06-26T08:16:18
nazwa	strefa wielofunkcyjna z zabudową zagrodową
oznaczenie	227SZ
symbol	SZ
obowiazuje od	2026-08-31
obowiazuje do	obecnie
status	w trakcie przyjmowania https://inspire.ec.europa.eu/codelist/ProcessStepGeneralValue/adoption

charakter ustalenia	ogólnie wiążące https://inspire.ec.europa.eu/codelist/RegulationNatureValue/generallyBinding
profil podstawowy	teren zabudowy zagrodowej teren produkcji w gospodarstwach rolnych teren akwakultury i obsługi rybactwa teren komunikacji teren zieleni urządzonej teren ogrodów działkowych teren infrastruktury technicznej
profil dodatkowy	teren usług teren zieleni naturalnej teren lasu teren wód
maksymalna nadziemna intensywnosc zabudowy	0.8
maksymalny udzial powierzchni zabudowy	30%
maksymalna wysokosc zabudowy	12.0 m
minimalny udzial powierzchni biologicznie czynnej	40%
geometria	
plan	https://www.gov.pl/zagospodarowanieprzestrzenne/app/AktPlanowaniaPrzestrzennego/PL.ZIPPZP.11839/280106-POG/1POG

strefa planistyczna	PL.ZIPPZP.11839_280106-POG_1POG-228SZ_20260121T093213
identifier	https://www.gov.pl/zagospodarowanieprzestrzenne/app/StrefaPlanistyczna/PL.ZIPPZP.11839/280106-POG/1POG-228SZ/20260121T093213
przestrzen nazw	PL.ZIPPZP.11839/280106-POG
lokalny id	1POG-228SZ
wersja id	20260121T093213
poczatek wersji obiektu	2026-01-21T09:32:13
nazwa	strefa wielofunkcyjna z zabudową zagrodową
oznaczenie	228SZ
symbol	SZ
obowiazuje od	2026-08-31
obowiazuje do	obecnie

status	w trakcie przyjmowania https://inspire.ec.europa.eu/codelist/ProcessStepGeneralValue/adoption
charakter ustalenia	ogólnie wiążące https://inspire.ec.europa.eu/codelist/RegulationNatureValue/generallyBinding
profil podstawowy	teren zabudowy zagrodowej teren produkcji w gospodarstwach rolnych teren akwakultury i obsługi rybactwa teren komunikacji teren zieleni urządzonej teren ogrodów działkowych teren infrastruktury technicznej
profil dodatkowy	teren usług teren zieleni naturalnej teren lasu teren wód
maksymalna nadziemna intensywnosc zabudowy	0.8
maksymalny udzial powierzchni zabudowy	30%
maksymalna wysokosc zabudowy	12.0 m
minimalny udzial powierzchni biologicznie czynnej	40%
geometria	
plan	https://www.gov.pl/zagospodarowanieprzestrzenne/app/AktPlanowaniaPrzestrzennego/PL.ZIPPZP.11839/280106-POG/1POG

strefa planistyczna	PL.ZIPPZP.11839_280106-POG_1POG-229SZ_20260629T071628
identifier	https://www.gov.pl/zagospodarowanieprzestrzenne/app/StrefaPlanistyczna/PL.ZIPPZP.11839/280106-POG/1POG-229SZ/20260629T071628
przestrzen nazw	PL.ZIPPZP.11839/280106-POG
lokalny id	1POG-229SZ
wersja id	20260629T071628
poczatek wersji obiektu	2026-06-29T07:16:28
nazwa	strefa wielofunkcyjna z zabudową zagrodową
oznaczenie	229SZ
symbol	SZ

obowiazuje od	2026-08-31
obowiazuje do	obecnie
status	w trakcie przyjmowania https://inspire.ec.europa.eu/codelist/ProcessStepGeneralValue/adoption
charakter ustalenia	ogólnie wiążące https://inspire.ec.europa.eu/codelist/RegulationNatureValue/generallyBinding
profil podstawowy	teren zabudowy zagrodowej teren produkcji w gospodarstwach rolnych teren akwakultury i obsługi rybactwa teren komunikacji teren zieleni urządzonej teren ogrodów działkowych teren infrastruktury technicznej
profil dodatkowy	teren usług teren zieleni naturalnej teren lasu teren wód
maksymalna nadziemna intensywnosc zabudowy	0.8
maksymalny udzial powierzchni zabudowy	30%
maksymalna wysokosc zabudowy	12.0 m
minimalny udzial powierzchni biologicznie czynnej	40%
geometria	
plan	https://www.gov.pl/zagospodarowanieprzestrzenne/app/AktPlanowaniaPrzestrzennego/PL.ZIPPZP.11839/280106-POG/1POG

strefa planistyczna	PL.ZIPPZP.11839_280106-POG_1POG-230SZ_20260629T055650
identifier	https://www.gov.pl/zagospodarowanieprzestrzenne/app/StrefaPlanistyczna/PL.ZIPPZP.11839/280106-POG/1POG-230SZ/20260629T055650
przestrzen nazw	PL.ZIPPZP.11839/280106-POG
lokalny id	1POG-230SZ
wersja id	20260629T055650
poczatek wersji obiektu	2026-06-29T05:56:50
nazwa	strefa wielofunkcyjna z zabudową zagrodową

oznaczenie	230SZ
symbol	SZ
obowiazuje od	2026-08-31
obowiazuje do	obecnie
status	w trakcie przyjmowania https://inspire.ec.europa.eu/codelist/ProcessStepGeneralValue/adoption
charakter ustalenia	ogólnie wiążące https://inspire.ec.europa.eu/codelist/RegulationNatureValue/generallyBinding
profil podstawowy	teren zabudowy zagrodowej teren produkcji w gospodarstwach rolnych teren akwakultury i obsługi rybactwa teren komunikacji teren zieleni urządzonej teren ogrodów działkowych teren infrastruktury technicznej
profil dodatkowy	teren usług teren zieleni naturalnej teren lasu teren wód
maksymalna nadziemna intensywnosc zabudowy	0.8
maksymalny udzial powierzchni zabudowy	30%
maksymalna wysokosc zabudowy	12.0 m
minimalny udzial powierzchni biologicznie czynnej	40%
geometria	
plan	https://www.gov.pl/zagospodarowanieprzestrzenne/app/AktPlanowaniaPrzestrzennego/PL.ZIPPZP.11839/280106-POG/1POG

strefa planistyczna	PL.ZIPPZP.11839_280106-POG_1POG-231SZ_20260624T113553
identifier	https://www.gov.pl/zagospodarowanieprzestrzenne/app/StrefaPlanistyczna/PL.ZIPPZP.11839/280106-POG/1POG-231SZ/20260624T113553
przestrzen nazw	PL.ZIPPZP.11839/280106-POG
lokalny id	1POG-231SZ
wersja id	20260624T113553

poczatek wersji obiektu	2026-06-24T11:35:53
nazwa	strefa wielofunkcyjna z zabudową zagrodową
oznaczenie	231SZ
symbol	SZ
obowiazuje od	2026-08-31
obowiazuje do	obecnie
status	w trakcie przyjmowania https://inspire.ec.europa.eu/codelist/ProcessStepGeneralValue/adoption
charakter ustalenia	ogólnie wiążące https://inspire.ec.europa.eu/codelist/RegulationNatureValue/generallyBinding
profil podstawowy	teren zabudowy zagrodowej teren produkcji w gospodarstwach rolnych teren akwakultury i obsługi rybactwa teren komunikacji teren zieleni urządzonej teren ogrodów działkowych teren infrastruktury technicznej
profil dodatkowy	teren usług teren zieleni naturalnej teren lasu teren wód
maksymalna nadziemna intensywnosc zabudowy	0.8
maksymalny udzial powierzchni zabudowy	30%
maksymalna wysokosc zabudowy	12.0 m
minimalny udzial powierzchni biologicznie czynnej	40%
geometria	
plan	https://www.gov.pl/zagospodarowanieprzestrzenne/app/AktPlanowaniaPrzestrzennego/PL.ZIPPZP.11839/280106-POG/1POG

strefa planistyczna	PL.ZIPPZP.11839_280106-POG_1POG-232SZ_20260624T113837
identifier	https://www.gov.pl/zagospodarowanieprzestrzenne/app/StrefaPlanistyczna/PL.ZIPPZP.11839/280106-POG/1POG-232SZ/20260624T113837
przestrzen nazw	PL.ZIPPZP.11839/280106-POG

lokalny id	1POG-232SZ
wersja id	20260624T113837
poczatek wersji obiektu	2026-06-24T11:38:37
nazwa	strefa wielofunkcyjna z zabudową zagrodową
oznaczenie	232SZ
symbol	SZ
obowiazuje od	2026-08-31
obowiazuje do	obecnie
status	w trakcie przyjmowania https://inspire.ec.europa.eu/codelist/ProcessStepGeneralValue/adoption
charakter ustalenia	ogólnie wiążące https://inspire.ec.europa.eu/codelist/RegulationNatureValue/generallyBinding
profil podstawowy	teren zabudowy zagrodowej teren produkcji w gospodarstwach rolnych teren akwakultury i obsługi rybactwa teren komunikacji teren zieleni urządzonej teren ogrodów działkowych teren infrastruktury technicznej
profil dodatkowy	teren usług teren zieleni naturalnej teren lasu teren wód
maksymalna nadziemna intensywnosc zabudowy	0.8
maksymalny udzial powierzchni zabudowy	30%
maksymalna wysokosc zabudowy	12.0 m
minimalny udzial powierzchni biologicznie czynnej	40%
geometria	
plan	https://www.gov.pl/zagospodarowanieprzestrzenne/app/AktPlanowaniaPrzestrzennego/PL.ZIPPZP.11839/280106-POG/1POG

strefa planistyczna	PL.ZIPPZP.11839_280106-POG_1POG-233SZ_20260624T113837
identifier	https://www.gov.pl/zagospodarowanieprzestrzenne/app/StrefaPlanistyczna/PL.ZIPPZP.11839/280106-POG/1POG-233SZ

	/20260624T113837
przestrzen nazw	PL.ZIPPZP.11839/280106-POG
lokalny id	1POG-233SZ
wersja id	20260624T113837
poczatek wersji obiektu	2026-06-24T11:38:37
nazwa	strefa wielofunkcyjna z zabudową zagrodową
oznaczenie	233SZ
symbol	SZ
obowiazuje od	2026-08-31
obowiazuje do	obecnie
status	w trakcie przyjmowania https://inspire.ec.europa.eu/codelist/ProcessStepGeneralValue/adoption
charakter ustalenia	ogólnie wiążące https://inspire.ec.europa.eu/codelist/RegulationNatureValue/generallyBinding
profil podstawowy	teren zabudowy zagrodowej teren produkcji w gospodarstwach rolnych teren akwakultury i obsługi rybactwa teren komunikacji teren zieleni urządzonej teren ogrodów działkowych teren infrastruktury technicznej
profil dodatkowy	teren usług teren zieleni naturalnej teren lasu teren wód
maksymalna nadziemna intensywnosc zabudowy	0.8
maksymalny udzial powierzchni zabudowy	30%
maksymalna wysokosc zabudowy	12.0 m
minimalny udzial powierzchni biologicznie czynnej	40%
geometria	
plan	https://www.gov.pl/zagospodarowanieprzestrzenne/app/AktPlanowaniaPrzestrzennego/PL.ZIPPZP.11839/280106-POG/1POG
strefa planistyczna	PL.ZIPPZP.11839_280106-POG_1POG-234SZ_20260626T060208

identifier	https://www.gov.pl/zagospodarowanieprzestrzenne/app/StrefaPlanistyczna/PL.ZIPPZP.11839/280106-POG/1POG-234SZ/20260626T060208
przestrzen nazw	PL.ZIPPZP.11839/280106-POG
lokalny id	1POG-234SZ
wersja id	20260626T060208
poczatek wersji obiektu	2026-06-26T06:02:08
nazwa	strefa wielofunkcyjna z zabudową zagrodową
oznaczenie	234SZ
symbol	SZ
obowiazuje od	2026-08-31
obowiazuje do	obecnie
status	w trakcie przyjmowania https://inspire.ec.europa.eu/codelist/ProcessStepGeneralValue/adoption
charakter ustalenia	ogólnie wiążące https://inspire.ec.europa.eu/codelist/RegulationNatureValue/generallyBinding
profil podstawowy	teren zabudowy zagrodowej teren produkcji w gospodarstwach rolnych teren akwakultury i obsługi rybactwa teren komunikacji teren zieleni urządzonej teren ogrodów działkowych teren infrastruktury technicznej
profil dodatkowy	teren usług teren zieleni naturalnej teren lasu teren wód
maksymalna nadziemna intensywnosc zabudowy	0.8
maksymalny udzial powierzchni zabudowy	40%
maksymalna wysokosc zabudowy	12.0 m
minimalny udzial powierzchni biologicznie czynnej	30%
geometria	
plan	https://www.gov.pl/zagospodarowanieprzestrzenne/app

	/AktPlanowaniaPrzestrzennego/PL.ZIPPZP.11839/280106-POG/1POG
obszar uzupelnienia zabudowy	PL.ZIPPZP.11839_280106-POG_1POG-1OUZ_20260629T064125
identifier	https://www.gov.pl/zagospodarowanieprzestrzenne/app/ObszarUzupelnieniaZabudowy/PL.ZIPPZP.11839/280106-POG/1POG-1OUZ/20260629T064125
przestrzen nazw	PL.ZIPPZP.11839/280106-POG
lokalny id	1POG-1OUZ
wersja id	20260629T064125
poczatek wersji obiektu	2026-06-29T06:41:25
nazwa	Obszar uzupełnienia zabudowy
oznaczenie	1OUZ
symbol	OUZ
obowiazuje od	2026-08-31
obowiazuje do	obecnie
status	w trakcie przyjmowania https://inspire.ec.europa.eu/codelist/ProcessStepGeneralValue/adoption
charakter ustalenia	ogólnie wiążące https://inspire.ec.europa.eu/codelist/RegulationNatureValue/generallyBinding
geometria	
plan	https://www.gov.pl/zagospodarowanieprzestrzenne/app/AktPlanowaniaPrzestrzennego/PL.ZIPPZP.11839/280106-POG/1POG
obszar uzupelnienia zabudowy	PL.ZIPPZP.11839_280106-POG_1POG-2OUZ_20251126T090137
identifier	https://www.gov.pl/zagospodarowanieprzestrzenne/app/ObszarUzupelnieniaZabudowy/PL.ZIPPZP.11839/280106-POG/1POG-2OUZ/20251126T090137
przestrzen nazw	PL.ZIPPZP.11839/280106-POG
lokalny id	1POG-2OUZ
wersja id	20251126T090137
poczatek wersji obiektu	2025-11-26T09:01:37
nazwa	Obszar uzupełnienia zabudowy
oznaczenie	2OUZ
symbol	OUZ
obowiazuje od	2026-08-31

obowiazuje do	obecnie
status	w trakcie przyjmowania https://inspire.ec.europa.eu/codelist/ProcessStepGeneralValue/adoption
charakter ustalenia	ogólnie wiążące https://inspire.ec.europa.eu/codelist/RegulationNatureValue/generallyBinding
geometria	
plan	https://www.gov.pl/zagospodarowanieprzestrzenne/app/AktPlanowaniaPrzestrzennego/PL.ZIPPZP.11839/280106-POG/1POG

obszar uzupelnienia zabudowy	PL.ZIPPZP.11839_280106-POG_1POG-3OUZ_20251126T094808
identifier	https://www.gov.pl/zagospodarowanieprzestrzenne/app/ObszarUzupelnieniaZabudowy/PL.ZIPPZP.11839/280106-POG/1POG-3OUZ/20251126T094808
przestrzen nazw	PL.ZIPPZP.11839/280106-POG
lokalny id	1POG-3OUZ
wersja id	20251126T094808
poczatek wersji obiektu	2025-11-26T09:48:08
nazwa	Obszar uzupełnienia zabudowy
oznaczenie	3OUZ
symbol	OUZ
obowiazuje od	2026-08-31
obowiazuje do	obecnie
status	w trakcie przyjmowania https://inspire.ec.europa.eu/codelist/ProcessStepGeneralValue/adoption
charakter ustalenia	ogólnie wiążące https://inspire.ec.europa.eu/codelist/RegulationNatureValue/generallyBinding
geometria	

	
plan	https://www.gov.pl/zagospodarowanieprzestrzenne/app/AktPlanowaniaPrzestrzennego/PL.ZIPPZP.11839/280106-POG/1POG
obszar uzupelnienia zabudowy	PL.ZIPPZP.11839_280106-POG_1POG-4OUZ_20251009T085712
identifier	https://www.gov.pl/zagospodarowanieprzestrzenne/app/ObszarUzupelnieniaZabudowy/PL.ZIPPZP.11839/280106-POG/1POG-4OUZ/20251009T085712
przestrzen nazw	PL.ZIPPZP.11839/280106-POG
lokalny id	1POG-4OUZ
wersja id	20251009T085712
poczatek wersji obiektu	2025-10-09T08:57:12
nazwa	Obszar uzupełnienia zabudowy
oznaczenie	4OUZ
symbol	OUZ
obowiazuje od	2026-08-31
obowiazuje do	obecnie
status	w trakcie przyjmowania https://inspire.ec.europa.eu/codelist/ProcessStepGeneralValue/adoption
charakter ustalenia	ogólnie wiążące https://inspire.ec.europa.eu/codelist/RegulationNatureValue/generallyBinding
geometria	
plan	https://www.gov.pl/zagospodarowanieprzestrzenne/app/AktPlanowaniaPrzestrzennego/PL.ZIPPZP.11839/280106-POG/1POG
obszar uzupelnienia zabudowy	PL.ZIPPZP.11839_280106-POG_1POG-5OUZ_20250918T080419
identifier	https://www.gov.pl/zagospodarowanieprzestrzenne/app

	/ObszarUzupełnieniaZabudowy/PL.ZIPPZP.11839/280106-POG/1POG-5OUZ/20250918T080419
przestrzen nazw	PL.ZIPPZP.11839/280106-POG
lokalny id	1POG-5OUZ
wersja id	20250918T080419
poczatek wersji obiektu	2025-09-18T08:04:19
nazwa	Obszar uzupełnienia zabudowy
oznaczenie	5OUZ
symbol	OUZ
obowiazuje od	2026-08-31
obowiazuje do	obecnie
status	w trakcie przyjmowania https://inspire.ec.europa.eu/codelist/ProcessStepGeneralValue/adoption
charakter ustalenia	ogólnie wiążące https://inspire.ec.europa.eu/codelist/RegulationNatureValue/generallyBinding
geometria	
plan	https://www.gov.pl/zagospodarowanieprzestrzenne/app/AktPlanowaniaPrzestrzennego/PL.ZIPPZP.11839/280106-POG/1POG

obszar uzupełnienia zabudowy	PL.ZIPPZP.11839_280106-POG_1POG-6OUZ_20250918T080419
identifier	https://www.gov.pl/zagospodarowanieprzestrzenne/app/ObszarUzupełnieniaZabudowy/PL.ZIPPZP.11839/280106-POG/1POG-6OUZ/20250918T080419
przestrzen nazw	PL.ZIPPZP.11839/280106-POG
lokalny id	1POG-6OUZ
wersja id	20250918T080419
poczatek wersji obiektu	2025-09-18T08:04:19
nazwa	Obszar uzupełnienia zabudowy
oznaczenie	6OUZ
symbol	OUZ
obowiazuje od	2026-08-31
obowiazuje do	obecnie
status	w trakcie przyjmowania https://inspire.ec.europa.eu/codelist/ProcessStepGeneralValue

	/adoption
charakter ustalenia	ogólnie wiążące https://inspire.ec.europa.eu/codelist/RegulationNatureValue/generallyBinding
geometria	
plan	https://www.gov.pl/zagospodarowanieprzestrzenne/app/AktPlanowaniaPrzestrzennego/PL.ZIPPZP.11839/280106-POG/1POG

obszar uzupelnienia zabudowy	PL.ZIPPZP.11839_280106-POG_1POG-7OUZ_20250918T080419
identifier	https://www.gov.pl/zagospodarowanieprzestrzenne/app/ObszarUzupelnieniaZabudowy/PL.ZIPPZP.11839/280106-POG/1POG-7OUZ/20250918T080419
przestrzen nazw	PL.ZIPPZP.11839/280106-POG
lokalny id	1POG-7OUZ
wersja id	20250918T080419
poczatek wersji obiektu	2025-09-18T08:04:19
nazwa	Obszar uzupełnienia zabudowy
oznaczenie	7OUZ
symbol	OUZ
obowiazuje od	2026-08-31
obowiazuje do	obecnie
status	w trakcie przyjmowania https://inspire.ec.europa.eu/codelist/ProcessStepGeneralValue/adoption
charakter ustalenia	ogólnie wiążące https://inspire.ec.europa.eu/codelist/RegulationNatureValue/generallyBinding
geometria	
plan	https://www.gov.pl/zagospodarowanieprzestrzenne/app

	/AktPlanowaniaPrzestrzennego/PL.ZIPPZP.11839/280106-POG/1POG
obszar uzupełnienia zabudowy	PL.ZIPPZP.11839_280106-POG_1POG-8OUZ_20251120T072727
identifier	https://www.gov.pl/zagospodarowanieprzestrzenne/app/ObszarUzupełnieniaZabudowy/PL.ZIPPZP.11839/280106-POG/1POG-8OUZ/20251120T072727
przestrzen nazw	PL.ZIPPZP.11839/280106-POG
lokalny id	1POG-8OUZ
wersja id	20251120T072727
poczatek wersji obiektu	2025-11-20T07:27:27
nazwa	Obszar uzupełnienia zabudowy
oznaczenie	8OUZ
symbol	OUZ
obowiazuje od	2026-08-31
obowiazuje do	obecnie
status	w trakcie przyjmowania https://inspire.ec.europa.eu/codelist/ProcessStepGeneralValue/adoption
charakter ustalenia	ogólnie wiążące https://inspire.ec.europa.eu/codelist/RegulationNatureValue/generallyBinding
geometria	
plan	https://www.gov.pl/zagospodarowanieprzestrzenne/app/AktPlanowaniaPrzestrzennego/PL.ZIPPZP.11839/280106-POG/1POG
obszar uzupełnienia zabudowy	PL.ZIPPZP.11839_280106-POG_1POG-9OUZ_20250918T080419
identifier	https://www.gov.pl/zagospodarowanieprzestrzenne/app/ObszarUzupełnieniaZabudowy/PL.ZIPPZP.11839/280106-POG/1POG-9OUZ/20250918T080419
przestrzen nazw	PL.ZIPPZP.11839/280106-POG
lokalny id	1POG-9OUZ
wersja id	20250918T080419
poczatek wersji obiektu	2025-09-18T08:04:19
nazwa	Obszar uzupełnienia zabudowy
oznaczenie	9OUZ
symbol	OUZ
obowiazuje od	2026-08-31

obowiazuje do	obecnie
status	w trakcie przyjmowania https://inspire.ec.europa.eu/codelist/ProcessStepGeneralValue/adoption
charakter ustalenia	ogólnie wiążące https://inspire.ec.europa.eu/codelist/RegulationNatureValue/generallyBinding
geometria	
plan	https://www.gov.pl/zagospodarowanieprzestrzenne/app/AktPlanowaniaPrzestrzennego/PL.ZIPPZP.11839/280106-POG/1POG

obszar uzupelnienia zabudowy	PL.ZIPPZP.11839_280106-POG_1POG-10OUZ_20250918T080419
identifier	https://www.gov.pl/zagospodarowanieprzestrzenne/app/ObszarUzupelnieniaZabudowy/PL.ZIPPZP.11839/280106-POG/1POG-10OUZ/20250918T080419
przestrzen nazw	PL.ZIPPZP.11839/280106-POG
lokalny id	1POG-10OUZ
wersja id	20250918T080419
poczatek wersji obiektu	2025-09-18T08:04:19
nazwa	Obszar uzupełnienia zabudowy
oznaczenie	10OUZ
symbol	OUZ
obowiazuje od	2026-08-31
obowiazuje do	obecnie
status	w trakcie przyjmowania https://inspire.ec.europa.eu/codelist/ProcessStepGeneralValue/adoption
charakter ustalenia	ogólnie wiążące https://inspire.ec.europa.eu/codelist/RegulationNatureValue/generallyBinding
geometria	

	
plan	https://www.gov.pl/zagospodarowanieprzestrzenne/app/AktPlanowaniaPrzestrzennego/PL.ZIPPZP.11839/280106-POG/1POG
obszar uzupelnienia zabudowy	PL.ZIPPZP.11839_280106-POG_1POG-11OUZ_20260622T125827
identifier	https://www.gov.pl/zagospodarowanieprzestrzenne/app/ObszarUzupelnieniaZabudowy/PL.ZIPPZP.11839/280106-POG/1POG-11OUZ/20260622T125827
przestrzen nazw	PL.ZIPPZP.11839/280106-POG
lokalny id	1POG-11OUZ
wersja id	20260622T125827
poczatek wersji obiektu	2026-06-22T12:58:27
nazwa	Obszar uzupełnienia zabudowy
oznaczenie	11OUZ
symbol	OUZ
obowiazuje od	2026-08-31
obowiazuje do	obecnie
status	w trakcie przyjmowania https://inspire.ec.europa.eu/codelist/ProcessStepGeneralValue/adoption
charakter ustalenia	ogólnie wiążące https://inspire.ec.europa.eu/codelist/RegulationNatureValue/generallyBinding
geometria	
plan	https://www.gov.pl/zagospodarowanieprzestrzenne/app/AktPlanowaniaPrzestrzennego/PL.ZIPPZP.11839/280106-POG/1POG
obszar uzupelnienia zabudowy	PL.ZIPPZP.11839_280106-POG_1POG-12OUZ_20250918T080419
identifier	https://www.gov.pl/zagospodarowanieprzestrzenne/app

	/ObszarUzupełnieniaZabudowy/PL.ZIPPZP.11839/280106-POG/1POG-12OUZ/20250918T080419
przestrzen nazw	PL.ZIPPZP.11839/280106-POG
lokalny id	1POG-12OUZ
wersja id	20250918T080419
poczatek wersji obiektu	2025-09-18T08:04:19
nazwa	Obszar uzupełnienia zabudowy
oznaczenie	12OUZ
symbol	OUZ
obowiazuje od	2026-08-31
obowiazuje do	obecnie
status	w trakcie przyjmowania https://inspire.ec.europa.eu/codelist/ProcessStepGeneralValue/adoption
charakter ustalenia	ogólnie wiążące https://inspire.ec.europa.eu/codelist/RegulationNatureValue/generallyBinding
geometria	
plan	https://www.gov.pl/zagospodarowanieprzestrzenne/app/AktPlanowaniaPrzestrzennego/PL.ZIPPZP.11839/280106-POG/1POG

obszar uzupełnienia zabudowy	PL.ZIPPZP.11839_280106-POG_1POG-13OUZ_20251009T091913
identifier	https://www.gov.pl/zagospodarowanieprzestrzenne/app/ObszarUzupełnieniaZabudowy/PL.ZIPPZP.11839/280106-POG/1POG-13OUZ/20251009T091913
przestrzen nazw	PL.ZIPPZP.11839/280106-POG
lokalny id	1POG-13OUZ
wersja id	20251009T091913
poczatek wersji obiektu	2025-10-09T09:19:13
nazwa	Obszar uzupełnienia zabudowy
oznaczenie	13OUZ
symbol	OUZ
obowiazuje od	2026-08-31
obowiazuje do	obecnie
status	w trakcie przyjmowania https://inspire.ec.europa.eu/codelist/ProcessStepGeneralValue

	/adoption
charakter ustalenia	ogólnie wiążące https://inspire.ec.europa.eu/codelist/RegulationNatureValue/generallyBinding
geometria	
plan	https://www.gov.pl/zagospodarowanieprzestrzenne/app/AktPlanowaniaPrzestrzennego/PL.ZIPPZP.11839/280106-POG/1POG

obszar uzupelnienia zabudowy	PL.ZIPPZP.11839_280106-POG_1POG-14OUZ_20250918T080419
identifier	https://www.gov.pl/zagospodarowanieprzestrzenne/app/ObszarUzupelnieniaZabudowy/PL.ZIPPZP.11839/280106-POG/1POG-14OUZ/20250918T080419
przestrzen nazw	PL.ZIPPZP.11839/280106-POG
lokalny id	1POG-14OUZ
wersja id	20250918T080419
poczatek wersji obiektu	2025-09-18T08:04:19
nazwa	Obszar uzupełnienia zabudowy
oznaczenie	14OUZ
symbol	OUZ
obowiazuje od	2026-08-31
obowiazuje do	obecnie
status	w trakcie przyjmowania https://inspire.ec.europa.eu/codelist/ProcessStepGeneralValue/adoption
charakter ustalenia	ogólnie wiążące https://inspire.ec.europa.eu/codelist/RegulationNatureValue/generallyBinding
geometria	
plan	https://www.gov.pl/zagospodarowanieprzestrzenne/app

	/AktPlanowaniaPrzestrzennego/PL.ZIPPZP.11839/280106-POG/1POG
obszar uzupełnienia zabudowy	PL.ZIPPZP.11839_280106-POG_1POG-15OUZ_20250918T080419
identifier	https://www.gov.pl/zagospodarowanieprzestrzenne/app/ObszarUzupełnieniaZabudowy/PL.ZIPPZP.11839/280106-POG/1POG-15OUZ/20250918T080419
przestrzen nazw	PL.ZIPPZP.11839/280106-POG
lokalny id	1POG-15OUZ
wersja id	20250918T080419
poczatek wersji obiektu	2025-09-18T08:04:19
nazwa	Obszar uzupełnienia zabudowy
oznaczenie	15OUZ
symbol	OUZ
obowiazuje od	2026-08-31
obowiazuje do	obecnie
status	w trakcie przyjmowania https://inspire.ec.europa.eu/codelist/ProcessStepGeneralValue/adoption
charakter ustalenia	ogólnie wiążące https://inspire.ec.europa.eu/codelist/RegulationNatureValue/generallyBinding
geometria	
plan	https://www.gov.pl/zagospodarowanieprzestrzenne/app/AktPlanowaniaPrzestrzennego/PL.ZIPPZP.11839/280106-POG/1POG
obszar uzupełnienia zabudowy	PL.ZIPPZP.11839_280106-POG_1POG-16OUZ_20251126T085442
identifier	https://www.gov.pl/zagospodarowanieprzestrzenne/app/ObszarUzupełnieniaZabudowy/PL.ZIPPZP.11839/280106-POG/1POG-16OUZ/20251126T085442
przestrzen nazw	PL.ZIPPZP.11839/280106-POG
lokalny id	1POG-16OUZ
wersja id	20251126T085442
poczatek wersji obiektu	2025-11-26T08:54:42
nazwa	Obszar uzupełnienia zabudowy
oznaczenie	16OUZ
symbol	OUZ
obowiazuje od	2026-08-31

obowiazuje do	obecnie
status	w trakcie przyjmowania https://inspire.ec.europa.eu/codelist/ProcessStepGeneralValue/adoption
charakter ustalenia	ogólnie wiążące https://inspire.ec.europa.eu/codelist/RegulationNatureValue/generallyBinding
geometria	
plan	https://www.gov.pl/zagospodarowanieprzestrzenne/app/AktPlanowaniaPrzestrzennego/PL.ZIPPZP.11839/280106-POG/1POG

obszar uzupelnienia zabudowy	PL.ZIPPZP.11839_280106-POG_1POG-17OUZ_20251010T125223
identifier	https://www.gov.pl/zagospodarowanieprzestrzenne/app/ObszarUzupelnieniaZabudowy/PL.ZIPPZP.11839/280106-POG/1POG-17OUZ/20251010T125223
przestrzen nazw	PL.ZIPPZP.11839/280106-POG
lokalny id	1POG-17OUZ
wersja id	20251010T125223
poczatek wersji obiektu	2025-10-10T12:52:23
nazwa	Obszar uzupełnienia zabudowy
oznaczenie	17OUZ
symbol	OUZ
obowiazuje od	2026-08-31
obowiazuje do	obecnie
status	w trakcie przyjmowania https://inspire.ec.europa.eu/codelist/ProcessStepGeneralValue/adoption
charakter ustalenia	ogólnie wiążące https://inspire.ec.europa.eu/codelist/RegulationNatureValue/generallyBinding
geometria	

plan	https://www.gov.pl/zagospodarowanieprzestrzenne/app/AktPlanowaniaPrzestrzennego/PL.ZIPPZP.11839/280106-POG/1POG
obszar uzupelnienia zabudowy	PL.ZIPPZP.11839_280106-POG_1POG-18OUZ_20250918T080419
identifier	https://www.gov.pl/zagospodarowanieprzestrzenne/app/ObszarUzupelnieniaZabudowy/PL.ZIPPZP.11839/280106-POG/1POG-18OUZ/20250918T080419
przestrzen nazw	PL.ZIPPZP.11839/280106-POG
lokalny id	1POG-18OUZ
wersja id	20250918T080419
poczatek wersji obiektu	2025-09-18T08:04:19
nazwa	Obszar uzupełnienia zabudowy
oznaczenie	18OUZ
symbol	OUZ
obowiazuje od	2026-08-31
obowiazuje do	obecnie
status	w trakcie przyjmowania https://inspire.ec.europa.eu/codelist/ProcessStepGeneralValue/adoption
charakter ustalenia	ogólnie wiążące https://inspire.ec.europa.eu/codelist/RegulationNatureValue/generallyBinding
geometria	
plan	https://www.gov.pl/zagospodarowanieprzestrzenne/app/AktPlanowaniaPrzestrzennego/PL.ZIPPZP.11839/280106-POG/1POG
obszar uzupelnienia zabudowy	PL.ZIPPZP.11839_280106-POG_1POG-19OUZ_20250918T080419
identifier	https://www.gov.pl/zagospodarowanieprzestrzenne/app

	/ObszarUzupełnieniaZabudowy/PL.ZIPPZP.11839/280106-POG/1POG-19OUZ/20250918T080419
przestrzen nazw	PL.ZIPPZP.11839/280106-POG
lokalny id	1POG-19OUZ
wersja id	20250918T080419
poczatek wersji obiektu	2025-09-18T08:04:19
nazwa	Obszar uzupełnienia zabudowy
oznaczenie	19OUZ
symbol	OUZ
obowiazuje od	2026-08-31
obowiazuje do	obecnie
status	w trakcie przyjmowania https://inspire.ec.europa.eu/codelist/ProcessStepGeneralValue/adoption
charakter ustalenia	ogólnie wiążące https://inspire.ec.europa.eu/codelist/RegulationNatureValue/generallyBinding
geometria	
plan	https://www.gov.pl/zagospodarowanieprzestrzenne/app/AktPlanowaniaPrzestrzennego/PL.ZIPPZP.11839/280106-POG/1POG

obszar uzupełnienia zabudowy	PL.ZIPPZP.11839_280106-POG_1POG-20OUZ_20250918T080419
identifier	https://www.gov.pl/zagospodarowanieprzestrzenne/app/ObszarUzupełnieniaZabudowy/PL.ZIPPZP.11839/280106-POG/1POG-20OUZ/20250918T080419
przestrzen nazw	PL.ZIPPZP.11839/280106-POG
lokalny id	1POG-20OUZ
wersja id	20250918T080419
poczatek wersji obiektu	2025-09-18T08:04:19
nazwa	Obszar uzupełnienia zabudowy
oznaczenie	20OUZ
symbol	OUZ
obowiazuje od	2026-08-31
obowiazuje do	obecnie
status	w trakcie przyjmowania https://inspire.ec.europa.eu/codelist/ProcessStepGeneralValue

	/adoption
charakter ustalenia	ogólnie wiążące https://inspire.ec.europa.eu/codelist/RegulationNatureValue/generallyBinding
geometria	
plan	https://www.gov.pl/zagospodarowanieprzestrzenne/app/AktPlanowaniaPrzestrzennego/PL.ZIPPZP.11839/280106-POG/1POG

obszar uzupelnienia zabudowy	PL.ZIPPZP.11839_280106-POG_1POG-21OUZ_20250918T080419
identifier	https://www.gov.pl/zagospodarowanieprzestrzenne/app/ObszarUzupelnieniaZabudowy/PL.ZIPPZP.11839/280106-POG/1POG-21OUZ/20250918T080419
przestrzen nazw	PL.ZIPPZP.11839/280106-POG
lokalny id	1POG-21OUZ
wersja id	20250918T080419
poczatek wersji obiektu	2025-09-18T08:04:19
nazwa	Obszar uzupełnienia zabudowy
oznaczenie	21OUZ
symbol	OUZ
obowiazuje od	2026-08-31
obowiazuje do	obecnie
status	w trakcie przyjmowania https://inspire.ec.europa.eu/codelist/ProcessStepGeneralValue/adoption
charakter ustalenia	ogólnie wiążące https://inspire.ec.europa.eu/codelist/RegulationNatureValue/generallyBinding
geometria	
plan	https://www.gov.pl/zagospodarowanieprzestrzenne/app

	/AktPlanowaniaPrzestrzennego/PL.ZIPPZP.11839/280106-POG/1POG
obszar uzupełnienia zabudowy	PL.ZIPPZP.11839_280106-POG_1POG-22OUZ_20250918T080419
identifier	https://www.gov.pl/zagospodarowanieprzestrzenne/app/ObszarUzupełnieniaZabudowy/PL.ZIPPZP.11839/280106-POG/1POG-22OUZ/20250918T080419
przestrzen nazw	PL.ZIPPZP.11839/280106-POG
lokalny id	1POG-22OUZ
wersja id	20250918T080419
poczatek wersji obiektu	2025-09-18T08:04:19
nazwa	Obszar uzupełnienia zabudowy
oznaczenie	22OUZ
symbol	OUZ
obowiazuje od	2026-08-31
obowiazuje do	obecnie
status	w trakcie przyjmowania https://inspire.ec.europa.eu/codelist/ProcessStepGeneralValue/adoption
charakter ustalenia	ogólnie wiążące https://inspire.ec.europa.eu/codelist/RegulationNatureValue/generallyBinding
geometria	
plan	https://www.gov.pl/zagospodarowanieprzestrzenne/app/AktPlanowaniaPrzestrzennego/PL.ZIPPZP.11839/280106-POG/1POG
obszar uzupełnienia zabudowy	PL.ZIPPZP.11839_280106-POG_1POG-23OUZ_20250918T080419
identifier	https://www.gov.pl/zagospodarowanieprzestrzenne/app/ObszarUzupełnieniaZabudowy/PL.ZIPPZP.11839/280106-POG/1POG-23OUZ/20250918T080419
przestrzen nazw	PL.ZIPPZP.11839/280106-POG
lokalny id	1POG-23OUZ
wersja id	20250918T080419
poczatek wersji obiektu	2025-09-18T08:04:19
nazwa	Obszar uzupełnienia zabudowy
oznaczenie	23OUZ
symbol	OUZ
obowiazuje od	2026-08-31

obowiazuje do	obecnie
status	w trakcie przyjmowania https://inspire.ec.europa.eu/codelist/ProcessStepGeneralValue/adoption
charakter ustalenia	ogólnie wiążące https://inspire.ec.europa.eu/codelist/RegulationNatureValue/generallyBinding
geometria	
plan	https://www.gov.pl/zagospodarowanieprzestrzenne/app/AktPlanowaniaPrzestrzennego/PL.ZIPPZP.11839/280106-POG/1POG

obszar uzupelnienia zabudowy	PL.ZIPPZP.11839_280106-POG_1POG-24OUZ_20250918T080419
identifier	https://www.gov.pl/zagospodarowanieprzestrzenne/app/ObszarUzupelnieniaZabudowy/PL.ZIPPZP.11839/280106-POG/1POG-24OUZ/20250918T080419
przestrzen nazw	PL.ZIPPZP.11839/280106-POG
lokalny id	1POG-24OUZ
wersja id	20250918T080419
poczatek wersji obiektu	2025-09-18T08:04:19
nazwa	Obszar uzupełnienia zabudowy
oznaczenie	24OUZ
symbol	OUZ
obowiazuje od	2026-08-31
obowiazuje do	obecnie
status	w trakcie przyjmowania https://inspire.ec.europa.eu/codelist/ProcessStepGeneralValue/adoption
charakter ustalenia	ogólnie wiążące https://inspire.ec.europa.eu/codelist/RegulationNatureValue/generallyBinding
geometria	

plan	https://www.gov.pl/zagospodarowanieprzestrzenne/app/AktPlanowaniaPrzestrzennego/PL.ZIPPZP.11839/280106-POG/1POG
obszar uzupelnienia zabudowy	PL.ZIPPZP.11839_280106-POG_1POG-25OUZ_20251113T091732
identifier	https://www.gov.pl/zagospodarowanieprzestrzenne/app/ObszarUzupelnieniaZabudowy/PL.ZIPPZP.11839/280106-POG/1POG-25OUZ/20251113T091732
przestrzen nazw	PL.ZIPPZP.11839/280106-POG
lokalny id	1POG-25OUZ
wersja id	20251113T091732
poczatek wersji obiektu	2025-11-13T09:17:32
nazwa	Obszar uzupełnienia zabudowy
oznaczenie	25OUZ
symbol	OUZ
obowiazuje od	2026-08-31
obowiazuje do	obecnie
status	w trakcie przyjmowania https://inspire.ec.europa.eu/codelist/ProcessStepGeneralValue/adoption
charakter ustalenia	ogólnie wiążące https://inspire.ec.europa.eu/codelist/RegulationNatureValue/generallyBinding
geometria	
plan	https://www.gov.pl/zagospodarowanieprzestrzenne/app/AktPlanowaniaPrzestrzennego/PL.ZIPPZP.11839/280106-POG/1POG
obszar uzupelnienia zabudowy	PL.ZIPPZP.11839_280106-POG_1POG-26OUZ_20250918T080419
identifier	https://www.gov.pl/zagospodarowanieprzestrzenne/app

	/ObszarUzupełnieniaZabudowy/PL.ZIPPZP.11839/280106-POG/1POG-26OUZ/20250918T080419
przestrzen nazw	PL.ZIPPZP.11839/280106-POG
lokalny id	1POG-26OUZ
wersja id	20250918T080419
poczatek wersji obiektu	2025-09-18T08:04:19
nazwa	Obszar uzupełnienia zabudowy
oznaczenie	26OUZ
symbol	OUZ
obowiazuje od	2026-08-31
obowiazuje do	obecnie
status	w trakcie przyjmowania https://inspire.ec.europa.eu/codelist/ProcessStepGeneralValue/adoption
charakter ustalenia	ogólnie wiążące https://inspire.ec.europa.eu/codelist/RegulationNatureValue/generallyBinding
geometria	
plan	https://www.gov.pl/zagospodarowanieprzestrzenne/app/AktPlanowaniaPrzestrzennego/PL.ZIPPZP.11839/280106-POG/1POG

obszar uzupełnienia zabudowy	PL.ZIPPZP.11839_280106-POG_1POG-27OUZ_20250918T080419
identifier	https://www.gov.pl/zagospodarowanieprzestrzenne/app/ObszarUzupełnieniaZabudowy/PL.ZIPPZP.11839/280106-POG/1POG-27OUZ/20250918T080419
przestrzen nazw	PL.ZIPPZP.11839/280106-POG
lokalny id	1POG-27OUZ
wersja id	20250918T080419
poczatek wersji obiektu	2025-09-18T08:04:19
nazwa	Obszar uzupełnienia zabudowy
oznaczenie	27OUZ
symbol	OUZ
obowiazuje od	2026-08-31
obowiazuje do	obecnie
status	w trakcie przyjmowania https://inspire.ec.europa.eu/codelist/ProcessStepGeneralValue

	/adoption
charakter ustalenia	ogólnie wiążące https://inspire.ec.europa.eu/codelist/RegulationNatureValue/generallyBinding
geometria	
plan	https://www.gov.pl/zagospodarowanieprzestrzenne/app/AktPlanowaniaPrzestrzennego/PL.ZIPPZP.11839/280106-POG/1POG

obszar uzupelnienia zabudowy	PL.ZIPPZP.11839_280106-POG_1POG-28OUZ_20250918T080419
identifier	https://www.gov.pl/zagospodarowanieprzestrzenne/app/ObszarUzupelnieniaZabudowy/PL.ZIPPZP.11839/280106-POG/1POG-28OUZ/20250918T080419
przestrzen nazw	PL.ZIPPZP.11839/280106-POG
lokalny id	1POG-28OUZ
wersja id	20250918T080419
poczatek wersji obiektu	2025-09-18T08:04:19
nazwa	Obszar uzupełnienia zabudowy
oznaczenie	28OUZ
symbol	OUZ
obowiazuje od	2026-08-31
obowiazuje do	obecnie
status	w trakcie przyjmowania https://inspire.ec.europa.eu/codelist/ProcessStepGeneralValue/adoption
charakter ustalenia	ogólnie wiążące https://inspire.ec.europa.eu/codelist/RegulationNatureValue/generallyBinding
geometria	
plan	https://www.gov.pl/zagospodarowanieprzestrzenne/app

	/AktPlanowaniaPrzestrzennego/PL.ZIPPZP.11839/280106-POG/1POG
obszar uzupełnienia zabudowy	PL.ZIPPZP.11839_280106-POG_1POG-29OUZ_20250918T080419
identifier	https://www.gov.pl/zagospodarowanieprzestrzenne/app/ObszarUzupełnieniaZabudowy/PL.ZIPPZP.11839/280106-POG/1POG-29OUZ/20250918T080419
przestrzen nazw	PL.ZIPPZP.11839/280106-POG
lokalny id	1POG-29OUZ
wersja id	20250918T080419
poczatek wersji obiektu	2025-09-18T08:04:19
nazwa	Obszar uzupełnienia zabudowy
oznaczenie	29OUZ
symbol	OUZ
obowiazuje od	2026-08-31
obowiazuje do	obecnie
status	w trakcie przyjmowania https://inspire.ec.europa.eu/codelist/ProcessStepGeneralValue/adoption
charakter ustalenia	ogólnie wiążące https://inspire.ec.europa.eu/codelist/RegulationNatureValue/generallyBinding
geometria	
plan	https://www.gov.pl/zagospodarowanieprzestrzenne/app/AktPlanowaniaPrzestrzennego/PL.ZIPPZP.11839/280106-POG/1POG
obszar uzupełnienia zabudowy	PL.ZIPPZP.11839_280106-POG_1POG-30OUZ_20250918T080419
identifier	https://www.gov.pl/zagospodarowanieprzestrzenne/app/ObszarUzupełnieniaZabudowy/PL.ZIPPZP.11839/280106-POG/1POG-30OUZ/20250918T080419
przestrzen nazw	PL.ZIPPZP.11839/280106-POG
lokalny id	1POG-30OUZ
wersja id	20250918T080419
poczatek wersji obiektu	2025-09-18T08:04:19
nazwa	Obszar uzupełnienia zabudowy
oznaczenie	30OUZ
symbol	OUZ
obowiazuje od	2026-08-31

obowiazuje do	obecnie
status	w trakcie przyjmowania https://inspire.ec.europa.eu/codelist/ProcessStepGeneralValue/adoption
charakter ustalenia	ogólnie wiążące https://inspire.ec.europa.eu/codelist/RegulationNatureValue/generallyBinding
geometria	
plan	https://www.gov.pl/zagospodarowanieprzestrzenne/app/AktPlanowaniaPrzestrzennego/PL.ZIPPZP.11839/280106-POG/1POG

obszar uzupelnienia zabudowy	PL.ZIPPZP.11839_280106-POG_1POG-31OUZ_20250918T080419
identifier	https://www.gov.pl/zagospodarowanieprzestrzenne/app/ObszarUzupelnieniaZabudowy/PL.ZIPPZP.11839/280106-POG/1POG-31OUZ/20250918T080419
przestrzen nazw	PL.ZIPPZP.11839/280106-POG
lokalny id	1POG-31OUZ
wersja id	20250918T080419
poczatek wersji obiektu	2025-09-18T08:04:19
nazwa	Obszar uzupełnienia zabudowy
oznaczenie	31OUZ
symbol	OUZ
obowiazuje od	2026-08-31
obowiazuje do	obecnie
status	w trakcie przyjmowania https://inspire.ec.europa.eu/codelist/ProcessStepGeneralValue/adoption
charakter ustalenia	ogólnie wiążące https://inspire.ec.europa.eu/codelist/RegulationNatureValue/generallyBinding
geometria	

plan	https://www.gov.pl/zagospodarowanieprzestrzenne/app/AktPlanowaniaPrzestrzennego/PL.ZIPPZP.11839/280106-POG/1POG
obszar uzupelnienia zabudowy	PL.ZIPPZP.11839_280106-POG_1POG-32OUZ_20250918T080419
identifier	https://www.gov.pl/zagospodarowanieprzestrzenne/app/ObszarUzupelnieniaZabudowy/PL.ZIPPZP.11839/280106-POG/1POG-32OUZ/20250918T080419
przestrzen nazw	PL.ZIPPZP.11839/280106-POG
lokalny id	1POG-32OUZ
wersja id	20250918T080419
poczatek wersji obiektu	2025-09-18T08:04:19
nazwa	Obszar uzupełnienia zabudowy
oznaczenie	32OUZ
symbol	OUZ
obowiazuje od	2026-08-31
obowiazuje do	obecnie
status	w trakcie przyjmowania https://inspire.ec.europa.eu/codelist/ProcessStepGeneralValue/adoption
charakter ustalenia	ogólnie wiążące https://inspire.ec.europa.eu/codelist/RegulationNatureValue/generallyBinding
geometria	
plan	https://www.gov.pl/zagospodarowanieprzestrzenne/app/AktPlanowaniaPrzestrzennego/PL.ZIPPZP.11839/280106-POG/1POG
obszar uzupelnienia zabudowy	PL.ZIPPZP.11839_280106-POG_1POG-33OUZ_20250918T080419
identifier	https://www.gov.pl/zagospodarowanieprzestrzenne/app

	/ObszarUzupełnieniaZabudowy/PL.ZIPPZP.11839/280106-POG/1POG-33OUZ/20250918T080419
przestrzen nazw	PL.ZIPPZP.11839/280106-POG
lokalny id	1POG-33OUZ
wersja id	20250918T080419
poczatek wersji obiektu	2025-09-18T08:04:19
nazwa	Obszar uzupełnienia zabudowy
oznaczenie	33OUZ
symbol	OUZ
obowiazuje od	2026-08-31
obowiazuje do	obecnie
status	w trakcie przyjmowania https://inspire.ec.europa.eu/codelist/ProcessStepGeneralValue/adoption
charakter ustalenia	ogólnie wiążące https://inspire.ec.europa.eu/codelist/RegulationNatureValue/generallyBinding
geometria	
plan	https://www.gov.pl/zagospodarowanieprzestrzenne/app/AktPlanowaniaPrzestrzennego/PL.ZIPPZP.11839/280106-POG/1POG

obszar uzupełnienia zabudowy	PL.ZIPPZP.11839_280106-POG_1POG-34OUZ_20251013T080524
identifier	https://www.gov.pl/zagospodarowanieprzestrzenne/app/ObszarUzupełnieniaZabudowy/PL.ZIPPZP.11839/280106-POG/1POG-34OUZ/20251013T080524
przestrzen nazw	PL.ZIPPZP.11839/280106-POG
lokalny id	1POG-34OUZ
wersja id	20251013T080524
poczatek wersji obiektu	2025-10-13T08:05:24
nazwa	Obszar uzupełnienia zabudowy
oznaczenie	34OUZ
symbol	OUZ
obowiazuje od	2026-08-31
obowiazuje do	obecnie
status	w trakcie przyjmowania https://inspire.ec.europa.eu/codelist/ProcessStepGeneralValue

	/adoption
charakter ustalenia	ogólnie wiążące https://inspire.ec.europa.eu/codelist/RegulationNatureValue/generallyBinding
geometria	
plan	https://www.gov.pl/zagospodarowanieprzestrzenne/app/AktPlanowaniaPrzestrzennego/PL.ZIPPZP.11839/280106-POG/1POG

obszar uzupelnienia zabudowy	PL.ZIPPZP.11839_280106-POG_1POG-35OUZ_20250918T080419
identifier	https://www.gov.pl/zagospodarowanieprzestrzenne/app/ObszarUzupelnieniaZabudowy/PL.ZIPPZP.11839/280106-POG/1POG-35OUZ/20250918T080419
przestrzen nazw	PL.ZIPPZP.11839/280106-POG
lokalny id	1POG-35OUZ
wersja id	20250918T080419
poczatek wersji obiektu	2025-09-18T08:04:19
nazwa	Obszar uzupełnienia zabudowy
oznaczenie	35OUZ
symbol	OUZ
obowiazuje od	2026-08-31
obowiazuje do	obecnie
status	w trakcie przyjmowania https://inspire.ec.europa.eu/codelist/ProcessStepGeneralValue/adoption
charakter ustalenia	ogólnie wiążące https://inspire.ec.europa.eu/codelist/RegulationNatureValue/generallyBinding
geometria	
plan	https://www.gov.pl/zagospodarowanieprzestrzenne/app

	/AktPlanowaniaPrzestrzennego/PL.ZIPPZP.11839/280106-POG/1POG
obszar uzupełnienia zabudowy	PL.ZIPPZP.11839_280106-POG_1POG-36OUZ_20250918T080419
identifier	https://www.gov.pl/zagospodarowanieprzestrzenne/app/ObszarUzupełnieniaZabudowy/PL.ZIPPZP.11839/280106-POG/1POG-36OUZ/20250918T080419
przestrzen nazw	PL.ZIPPZP.11839/280106-POG
lokalny id	1POG-36OUZ
wersja id	20250918T080419
poczatek wersji obiektu	2025-09-18T08:04:19
nazwa	Obszar uzupełnienia zabudowy
oznaczenie	36OUZ
symbol	OUZ
obowiazuje od	2026-08-31
obowiazuje do	obecnie
status	w trakcie przyjmowania https://inspire.ec.europa.eu/codelist/ProcessStepGeneralValue/adoption
charakter ustalenia	ogólnie wiążące https://inspire.ec.europa.eu/codelist/RegulationNatureValue/generallyBinding
geometria	
plan	https://www.gov.pl/zagospodarowanieprzestrzenne/app/AktPlanowaniaPrzestrzennego/PL.ZIPPZP.11839/280106-POG/1POG
obszar uzupełnienia zabudowy	PL.ZIPPZP.11839_280106-POG_1POG-37OUZ_20260617T085905
identifier	https://www.gov.pl/zagospodarowanieprzestrzenne/app/ObszarUzupełnieniaZabudowy/PL.ZIPPZP.11839/280106-POG/1POG-37OUZ/20260617T085905
przestrzen nazw	PL.ZIPPZP.11839/280106-POG
lokalny id	1POG-37OUZ
wersja id	20260617T085905
poczatek wersji obiektu	2026-06-17T08:59:05
nazwa	Obszar uzupełnienia zabudowy
oznaczenie	37OUZ
symbol	OUZ
obowiazuje od	2026-08-31

obowiazuje do	obecnie
status	w trakcie przyjmowania https://inspire.ec.europa.eu/codelist/ProcessStepGeneralValue/adoption
charakter ustalenia	ogólnie wiążące https://inspire.ec.europa.eu/codelist/RegulationNatureValue/generallyBinding
geometria	
plan	https://www.gov.pl/zagospodarowanieprzestrzenne/app/AktPlanowaniaPrzestrzennego/PL.ZIPPZP.11839/280106-POG/1POG

obszar uzupelnienia zabudowy	PL.ZIPPZP.11839_280106-POG_1POG-38OUZ_20251013T080406
identifier	https://www.gov.pl/zagospodarowanieprzestrzenne/app/ObszarUzupelnieniaZabudowy/PL.ZIPPZP.11839/280106-POG/1POG-38OUZ/20251013T080406
przestrzen nazw	PL.ZIPPZP.11839/280106-POG
lokalny id	1POG-38OUZ
wersja id	20251013T080406
poczatek wersji obiektu	2025-10-13T08:04:06
nazwa	Obszar uzupełnienia zabudowy
oznaczenie	38OUZ
symbol	OUZ
obowiazuje od	2026-08-31
obowiazuje do	obecnie
status	w trakcie przyjmowania https://inspire.ec.europa.eu/codelist/ProcessStepGeneralValue/adoption
charakter ustalenia	ogólnie wiążące https://inspire.ec.europa.eu/codelist/RegulationNatureValue/generallyBinding
geometria	

plan	https://www.gov.pl/zagospodarowanieprzestrzenne/app/AktPlanowaniaPrzestrzennego/PL.ZIPPZP.11839/280106-POG/1POG
obszar uzupelnienia zabudowy	PL.ZIPPZP.11839_280106-POG_1POG-39OUZ_20250918T080419
identifier	https://www.gov.pl/zagospodarowanieprzestrzenne/app/ObszarUzupelnieniaZabudowy/PL.ZIPPZP.11839/280106-POG/1POG-39OUZ/20250918T080419
przestrzen nazw	PL.ZIPPZP.11839/280106-POG
lokalny id	1POG-39OUZ
wersja id	20250918T080419
poczatek wersji obiektu	2025-09-18T08:04:19
nazwa	Obszar uzupełnienia zabudowy
oznaczenie	39OUZ
symbol	OUZ
obowiazuje od	2026-08-31
obowiazuje do	obecnie
status	w trakcie przyjmowania https://inspire.ec.europa.eu/codelist/ProcessStepGeneralValue/adoption
charakter ustalenia	ogólnie wiążące https://inspire.ec.europa.eu/codelist/RegulationNatureValue/generallyBinding
geometria	
plan	https://www.gov.pl/zagospodarowanieprzestrzenne/app/AktPlanowaniaPrzestrzennego/PL.ZIPPZP.11839/280106-POG/1POG
obszar uzupelnienia zabudowy	PL.ZIPPZP.11839_280106-POG_1POG-40OUZ_20250918T080419
identifier	https://www.gov.pl/zagospodarowanieprzestrzenne/app

	/ObszarUzupełnieniaZabudowy/PL.ZIPPZP.11839/280106-POG/1POG-40OUZ/20250918T080419
przestrzen nazw	PL.ZIPPZP.11839/280106-POG
lokalny id	1POG-40OUZ
wersja id	20250918T080419
poczatek wersji obiektu	2025-09-18T08:04:19
nazwa	Obszar uzupełnienia zabudowy
oznaczenie	40OUZ
symbol	OUZ
obowiazuje od	2026-08-31
obowiazuje do	obecnie
status	w trakcie przyjmowania https://inspire.ec.europa.eu/codelist/ProcessStepGeneralValue/adoption
charakter ustalenia	ogólnie wiążące https://inspire.ec.europa.eu/codelist/RegulationNatureValue/generallyBinding
geometria	
plan	https://www.gov.pl/zagospodarowanieprzestrzenne/app/AktPlanowaniaPrzestrzennego/PL.ZIPPZP.11839/280106-POG/1POG

obszar uzupełnienia zabudowy	PL.ZIPPZP.11839_280106-POG_1POG-41OUZ_20250918T080419
identifier	https://www.gov.pl/zagospodarowanieprzestrzenne/app/ObszarUzupełnieniaZabudowy/PL.ZIPPZP.11839/280106-POG/1POG-41OUZ/20250918T080419
przestrzen nazw	PL.ZIPPZP.11839/280106-POG
lokalny id	1POG-41OUZ
wersja id	20250918T080419
poczatek wersji obiektu	2025-09-18T08:04:19
nazwa	Obszar uzupełnienia zabudowy
oznaczenie	41OUZ
symbol	OUZ
obowiazuje od	2026-08-31
obowiazuje do	obecnie
status	w trakcie przyjmowania https://inspire.ec.europa.eu/codelist/ProcessStepGeneralValue

	/adoption
charakter ustalenia	ogólnie wiążące https://inspire.ec.europa.eu/codelist/RegulationNatureValue/generallyBinding
geometria	
plan	https://www.gov.pl/zagospodarowanieprzestrzenne/app/AktPlanowaniaPrzestrzennego/PL.ZIPPZP.11839/280106-POG/1POG

obszar uzupelnienia zabudowy	PL.ZIPPZP.11839_280106-POG_1POG-42OUZ_20250918T080419
identifier	https://www.gov.pl/zagospodarowanieprzestrzenne/app/ObszarUzupelnieniaZabudowy/PL.ZIPPZP.11839/280106-POG/1POG-42OUZ/20250918T080419
przestrzen nazw	PL.ZIPPZP.11839/280106-POG
lokalny id	1POG-42OUZ
wersja id	20250918T080419
poczatek wersji obiektu	2025-09-18T08:04:19
nazwa	Obszar uzupełnienia zabudowy
oznaczenie	42OUZ
symbol	OUZ
obowiazuje od	2026-08-31
obowiazuje do	obecnie
status	w trakcie przyjmowania https://inspire.ec.europa.eu/codelist/ProcessStepGeneralValue/adoption
charakter ustalenia	ogólnie wiążące https://inspire.ec.europa.eu/codelist/RegulationNatureValue/generallyBinding
geometria	
plan	https://www.gov.pl/zagospodarowanieprzestrzenne/app

	/AktPlanowaniaPrzestrzennego/PL.ZIPPZP.11839/280106-POG/1POG
obszar uzupełnienia zabudowy	PL.ZIPPZP.11839_280106-POG_1POG-43OUZ_20250918T080419
identifier	https://www.gov.pl/zagospodarowanieprzestrzenne/app/ObszarUzupełnieniaZabudowy/PL.ZIPPZP.11839/280106-POG/1POG-43OUZ/20250918T080419
przestrzen nazw	PL.ZIPPZP.11839/280106-POG
lokalny id	1POG-43OUZ
wersja id	20250918T080419
poczatek wersji obiektu	2025-09-18T08:04:19
nazwa	Obszar uzupełnienia zabudowy
oznaczenie	43OUZ
symbol	OUZ
obowiazuje od	2026-08-31
obowiazuje do	obecnie
status	w trakcie przyjmowania https://inspire.ec.europa.eu/codelist/ProcessStepGeneralValue/adoption
charakter ustalenia	ogólnie wiążące https://inspire.ec.europa.eu/codelist/RegulationNatureValue/generallyBinding
geometria	
plan	https://www.gov.pl/zagospodarowanieprzestrzenne/app/AktPlanowaniaPrzestrzennego/PL.ZIPPZP.11839/280106-POG/1POG
obszar uzupełnienia zabudowy	PL.ZIPPZP.11839_280106-POG_1POG-44OUZ_20251009T085532
identifier	https://www.gov.pl/zagospodarowanieprzestrzenne/app/ObszarUzupełnieniaZabudowy/PL.ZIPPZP.11839/280106-POG/1POG-44OUZ/20251009T085532
przestrzen nazw	PL.ZIPPZP.11839/280106-POG
lokalny id	1POG-44OUZ
wersja id	20251009T085532
poczatek wersji obiektu	2025-10-09T08:55:32
nazwa	Obszar uzupełnienia zabudowy
oznaczenie	44OUZ
symbol	OUZ
obowiazuje od	2026-08-31

obowiazuje do	obecnie
status	w trakcie przyjmowania https://inspire.ec.europa.eu/codelist/ProcessStepGeneralValue/adoption
charakter ustalenia	ogólnie wiążące https://inspire.ec.europa.eu/codelist/RegulationNatureValue/generallyBinding
geometria	
plan	https://www.gov.pl/zagospodarowanieprzestrzenne/app/AktPlanowaniaPrzestrzennego/PL.ZIPPZP.11839/280106-POG/1POG

obszar uzupelnienia zabudowy	PL.ZIPPZP.11839_280106-POG_1POG-45OUZ_20250918T080419
identifier	https://www.gov.pl/zagospodarowanieprzestrzenne/app/ObszarUzupelnieniaZabudowy/PL.ZIPPZP.11839/280106-POG/1POG-45OUZ/20250918T080419
przestrzen nazw	PL.ZIPPZP.11839/280106-POG
lokalny id	1POG-45OUZ
wersja id	20250918T080419
poczatek wersji obiektu	2025-09-18T08:04:19
nazwa	Obszar uzupełnienia zabudowy
oznaczenie	45OUZ
symbol	OUZ
obowiazuje od	2026-08-31
obowiazuje do	obecnie
status	w trakcie przyjmowania https://inspire.ec.europa.eu/codelist/ProcessStepGeneralValue/adoption
charakter ustalenia	ogólnie wiążące https://inspire.ec.europa.eu/codelist/RegulationNatureValue/generallyBinding
geometria	

plan	https://www.gov.pl/zagospodarowanieprzestrzenne/app/AktPlanowaniaPrzestrzennego/PL.ZIPPZP.11839/280106-POG/1POG
obszar uzupelnienia zabudowy	PL.ZIPPZP.11839_280106-POG_1POG-46OUZ_20250918T080419
identifier	https://www.gov.pl/zagospodarowanieprzestrzenne/app/ObszarUzupelnieniaZabudowy/PL.ZIPPZP.11839/280106-POG/1POG-46OUZ/20250918T080419
przestrzen nazw	PL.ZIPPZP.11839/280106-POG
lokalny id	1POG-46OUZ
wersja id	20250918T080419
poczatek wersji obiektu	2025-09-18T08:04:19
nazwa	Obszar uzupełnienia zabudowy
oznaczenie	46OUZ
symbol	OUZ
obowiazuje od	2026-08-31
obowiazuje do	obecnie
status	w trakcie przyjmowania https://inspire.ec.europa.eu/codelist/ProcessStepGeneralValue/adoption
charakter ustalenia	ogólnie wiążące https://inspire.ec.europa.eu/codelist/RegulationNatureValue/generallyBinding
geometria	
plan	https://www.gov.pl/zagospodarowanieprzestrzenne/app/AktPlanowaniaPrzestrzennego/PL.ZIPPZP.11839/280106-POG/1POG
obszar uzupelnienia zabudowy	PL.ZIPPZP.11839_280106-POG_1POG-47OUZ_20250918T080419
identifier	https://www.gov.pl/zagospodarowanieprzestrzenne/app

	/ObszarUzupełnieniaZabudowy/PL.ZIPPZP.11839/280106-POG/1POG-47OUZ/20250918T080419
przestrzen nazw	PL.ZIPPZP.11839/280106-POG
lokalny id	1POG-47OUZ
wersja id	20250918T080419
poczatek wersji obiektu	2025-09-18T08:04:19
nazwa	Obszar uzupełnienia zabudowy
oznaczenie	47OUZ
symbol	OUZ
obowiazuje od	2026-08-31
obowiazuje do	obecnie
status	w trakcie przyjmowania https://inspire.ec.europa.eu/codelist/ProcessStepGeneralValue/adoption
charakter ustalenia	ogólnie wiążące https://inspire.ec.europa.eu/codelist/RegulationNatureValue/generallyBinding
geometria	
plan	https://www.gov.pl/zagospodarowanieprzestrzenne/app/AktPlanowaniaPrzestrzennego/PL.ZIPPZP.11839/280106-POG/1POG

obszar uzupełnienia zabudowy	PL.ZIPPZP.11839_280106-POG_1POG-48OUZ_20250918T080419
identifier	https://www.gov.pl/zagospodarowanieprzestrzenne/app/ObszarUzupełnieniaZabudowy/PL.ZIPPZP.11839/280106-POG/1POG-48OUZ/20250918T080419
przestrzen nazw	PL.ZIPPZP.11839/280106-POG
lokalny id	1POG-48OUZ
wersja id	20250918T080419
poczatek wersji obiektu	2025-09-18T08:04:19
nazwa	Obszar uzupełnienia zabudowy
oznaczenie	48OUZ
symbol	OUZ
obowiazuje od	2026-08-31
obowiazuje do	obecnie
status	w trakcie przyjmowania https://inspire.ec.europa.eu/codelist/ProcessStepGeneralValue

	/adoption
charakter ustalenia	ogólnie wiążące https://inspire.ec.europa.eu/codelist/RegulationNatureValue/generallyBinding
geometria	
plan	https://www.gov.pl/zagospodarowanieprzestrzenne/app/AktPlanowaniaPrzestrzennego/PL.ZIPPZP.11839/280106-POG/1POG

obszar uzupelnienia zabudowy	PL.ZIPPZP.11839_280106-POG_1POG-49OUZ_20250918T080419
identifier	https://www.gov.pl/zagospodarowanieprzestrzenne/app/ObszarUzupelnieniaZabudowy/PL.ZIPPZP.11839/280106-POG/1POG-49OUZ/20250918T080419
przestrzen nazw	PL.ZIPPZP.11839/280106-POG
lokalny id	1POG-49OUZ
wersja id	20250918T080419
poczatek wersji obiektu	2025-09-18T08:04:19
nazwa	Obszar uzupełnienia zabudowy
oznaczenie	49OUZ
symbol	OUZ
obowiazuje od	2026-08-31
obowiazuje do	obecnie
status	w trakcie przyjmowania https://inspire.ec.europa.eu/codelist/ProcessStepGeneralValue/adoption
charakter ustalenia	ogólnie wiążące https://inspire.ec.europa.eu/codelist/RegulationNatureValue/generallyBinding
geometria	
plan	https://www.gov.pl/zagospodarowanieprzestrzenne/app

	/AktPlanowaniaPrzestrzennego/PL.ZIPPZP.11839/280106-POG/1POG
obszar uzupełnienia zabudowy	PL.ZIPPZP.11839_280106-POG_1POG-50OUZ_20251009T085804
identifier	https://www.gov.pl/zagospodarowanieprzestrzenne/app/ObszarUzupełnieniaZabudowy/PL.ZIPPZP.11839/280106-POG/1POG-50OUZ/20251009T085804
przestrzen nazw	PL.ZIPPZP.11839/280106-POG
lokalny id	1POG-50OUZ
wersja id	20251009T085804
poczatek wersji obiektu	2025-10-09T08:58:04
nazwa	Obszar uzupełnienia zabudowy
oznaczenie	50OUZ
symbol	OUZ
obowiazuje od	2026-08-31
obowiazuje do	obecnie
status	w trakcie przyjmowania https://inspire.ec.europa.eu/codelist/ProcessStepGeneralValue/adoption
charakter ustalenia	ogólnie wiążące https://inspire.ec.europa.eu/codelist/RegulationNatureValue/generallyBinding
geometria	
plan	https://www.gov.pl/zagospodarowanieprzestrzenne/app/AktPlanowaniaPrzestrzennego/PL.ZIPPZP.11839/280106-POG/1POG
obszar uzupełnienia zabudowy	PL.ZIPPZP.11839_280106-POG_1POG-51OUZ_20250918T080419
identifier	https://www.gov.pl/zagospodarowanieprzestrzenne/app/ObszarUzupełnieniaZabudowy/PL.ZIPPZP.11839/280106-POG/1POG-51OUZ/20250918T080419
przestrzen nazw	PL.ZIPPZP.11839/280106-POG
lokalny id	1POG-51OUZ
wersja id	20250918T080419
poczatek wersji obiektu	2025-09-18T08:04:19
nazwa	Obszar uzupełnienia zabudowy
oznaczenie	51OUZ
symbol	OUZ
obowiazuje od	2026-08-31

obowiazuje do	obecnie
status	w trakcie przyjmowania https://inspire.ec.europa.eu/codelist/ProcessStepGeneralValue/adoption
charakter ustalenia	ogólnie wiążące https://inspire.ec.europa.eu/codelist/RegulationNatureValue/generallyBinding
geometria	
plan	https://www.gov.pl/zagospodarowanieprzestrzenne/app/AktPlanowaniaPrzestrzennego/PL.ZIPPZP.11839/280106-POG/1POG

obszar uzupelnienia zabudowy	PL.ZIPPZP.11839_280106-POG_1POG-52OUZ_20250918T080419
identifier	https://www.gov.pl/zagospodarowanieprzestrzenne/app/ObszarUzupelnieniaZabudowy/PL.ZIPPZP.11839/280106-POG/1POG-52OUZ/20250918T080419
przestrzen nazw	PL.ZIPPZP.11839/280106-POG
lokalny id	1POG-52OUZ
wersja id	20250918T080419
poczatek wersji obiektu	2025-09-18T08:04:19
nazwa	Obszar uzupełnienia zabudowy
oznaczenie	52OUZ
symbol	OUZ
obowiazuje od	2026-08-31
obowiazuje do	obecnie
status	w trakcie przyjmowania https://inspire.ec.europa.eu/codelist/ProcessStepGeneralValue/adoption
charakter ustalenia	ogólnie wiążące https://inspire.ec.europa.eu/codelist/RegulationNatureValue/generallyBinding
geometria	



plan	https://www.gov.pl/zagospodarowanieprzestrzenne/app/AktPlanowaniaPrzestrzennego/PL.ZIPPZP.11839/280106-POG/1POG

obszar uzupelnienia zabudowy	PL.ZIPPZP.11839_280106-POG_1POG-53OUZ_20250918T080419
identifier	https://www.gov.pl/zagospodarowanieprzestrzenne/app/ObszarUzupelnieniaZabudowy/PL.ZIPPZP.11839/280106-POG/1POG-53OUZ/20250918T080419
przestrzen nazw	PL.ZIPPZP.11839/280106-POG
lokalny id	1POG-53OUZ
wersja id	20250918T080419
poczatek wersji obiektu	2025-09-18T08:04:19
nazwa	Obszar uzupełnienia zabudowy
oznaczenie	53OUZ
symbol	OUZ
obowiazuje od	2026-08-31
obowiazuje do	obecnie
status	w trakcie przyjmowania https://inspire.ec.europa.eu/codelist/ProcessStepGeneralValue/adoption
charakter ustalenia	ogólnie wiążące https://inspire.ec.europa.eu/codelist/RegulationNatureValue/generallyBinding
geometria	
plan	https://www.gov.pl/zagospodarowanieprzestrzenne/app/AktPlanowaniaPrzestrzennego/PL.ZIPPZP.11839/280106-POG/1POG

obszar uzupelnienia zabudowy	PL.ZIPPZP.11839_280106-POG_1POG-54OUZ_20260619T112000
identifier	https://www.gov.pl/zagospodarowanieprzestrzenne/app

	/ObszarUzupełnieniaZabudowy/PL.ZIPPZP.11839/280106-POG/1POG-54OUZ/20260619T112000
przestrzen nazw	PL.ZIPPZP.11839/280106-POG
lokalny id	1POG-54OUZ
wersja id	20260619T112000
poczatek wersji obiektu	2026-06-19T11:20
nazwa	Obszar uzupełnienia zabudowy
oznaczenie	54OUZ
symbol	OUZ
obowiazuje od	2026-08-31
obowiazuje do	obecnie
status	w trakcie przyjmowania https://inspire.ec.europa.eu/codelist/ProcessStepGeneralValue/adoption
charakter ustalenia	ogólnie wiążące https://inspire.ec.europa.eu/codelist/RegulationNatureValue/generallyBinding
geometria	
plan	https://www.gov.pl/zagospodarowanieprzestrzenne/app/AktPlanowaniaPrzestrzennego/PL.ZIPPZP.11839/280106-POG/1POG

obszar uzupełnienia zabudowy	PL.ZIPPZP.11839_280106-POG_1POG-55OUZ_20251127T135243
identifier	https://www.gov.pl/zagospodarowanieprzestrzenne/app/ObszarUzupełnieniaZabudowy/PL.ZIPPZP.11839/280106-POG/1POG-55OUZ/20251127T135243
przestrzen nazw	PL.ZIPPZP.11839/280106-POG
lokalny id	1POG-55OUZ
wersja id	20251127T135243
poczatek wersji obiektu	2025-11-27T13:52:43
nazwa	Obszar uzupełnienia zabudowy
oznaczenie	55OUZ
symbol	OUZ
obowiazuje od	2026-08-31
obowiazuje do	obecnie
status	w trakcie przyjmowania https://inspire.ec.europa.eu/codelist/ProcessStepGeneralValue

	/adoption
charakter ustalenia	ogólnie wiążące https://inspire.ec.europa.eu/codelist/RegulationNatureValue/generallyBinding
geometria	
plan	https://www.gov.pl/zagospodarowanieprzestrzenne/app/AktPlanowaniaPrzestrzennego/PL.ZIPPZP.11839/280106-POG/1POG

obszar uzupelnienia zabudowy	PL.ZIPPZP.11839_280106-POG_1POG-56OUZ_20250918T080419
identifier	https://www.gov.pl/zagospodarowanieprzestrzenne/app/ObszarUzupelnieniaZabudowy/PL.ZIPPZP.11839/280106-POG/1POG-56OUZ/20250918T080419
przestrzen nazw	PL.ZIPPZP.11839/280106-POG
lokalny id	1POG-56OUZ
wersja id	20250918T080419
poczatek wersji obiektu	2025-09-18T08:04:19
nazwa	Obszar uzupełnienia zabudowy
oznaczenie	56OUZ
symbol	OUZ
obowiazuje od	2026-08-31
obowiazuje do	obecnie
status	w trakcie przyjmowania https://inspire.ec.europa.eu/codelist/ProcessStepGeneralValue/adoption
charakter ustalenia	ogólnie wiążące https://inspire.ec.europa.eu/codelist/RegulationNatureValue/generallyBinding
geometria	
plan	https://www.gov.pl/zagospodarowanieprzestrzenne/app

	/AktPlanowaniaPrzestrzennego/PL.ZIPPZP.11839/280106-POG/1POG
obszar uzupelnienia zabudowy	PL.ZIPPZP.11839_280106-POG_1POG-57OUZ_20250918T080419
identifier	https://www.gov.pl/zagospodarowanieprzestrzenne/app/ObszarUzupelnieniaZabudowy/PL.ZIPPZP.11839/280106-POG/1POG-57OUZ/20250918T080419
przestrzen nazw	PL.ZIPPZP.11839/280106-POG
lokalny id	1POG-57OUZ
wersja id	20250918T080419
poczatek wersji obiektu	2025-09-18T08:04:19
nazwa	Obszar uzupełnienia zabudowy
oznaczenie	57OUZ
symbol	OUZ
obowiazuje od	2026-08-31
obowiazuje do	obecnie
status	w trakcie przyjmowania https://inspire.ec.europa.eu/codelist/ProcessStepGeneralValue/adoption
charakter ustalenia	ogólnie wiążące https://inspire.ec.europa.eu/codelist/RegulationNatureValue/generallyBinding
geometria	
plan	https://www.gov.pl/zagospodarowanieprzestrzenne/app/AktPlanowaniaPrzestrzennego/PL.ZIPPZP.11839/280106-POG/1POG
obszar uzupelnienia zabudowy	PL.ZIPPZP.11839_280106-POG_1POG-58OUZ_20250918T080419
identifier	https://www.gov.pl/zagospodarowanieprzestrzenne/app/ObszarUzupelnieniaZabudowy/PL.ZIPPZP.11839/280106-POG/1POG-58OUZ/20250918T080419
przestrzen nazw	PL.ZIPPZP.11839/280106-POG
lokalny id	1POG-58OUZ
wersja id	20250918T080419
poczatek wersji obiektu	2025-09-18T08:04:19
nazwa	Obszar uzupełnienia zabudowy
oznaczenie	58OUZ
symbol	OUZ
obowiazuje od	2026-08-31

obowiazuje do	obecnie
status	w trakcie przyjmowania https://inspire.ec.europa.eu/codelist/ProcessStepGeneralValue/adoption
charakter ustalenia	ogólnie wiążące https://inspire.ec.europa.eu/codelist/RegulationNatureValue/generallyBinding
geometria	
plan	https://www.gov.pl/zagospodarowanieprzestrzenne/app/AktPlanowaniaPrzestrzennego/PL.ZIPPZP.11839/280106-POG/1POG

obszar uzupelnienia zabudowy	PL.ZIPPZP.11839_280106-POG_1POG-59OUZ_20251013T080424
identifier	https://www.gov.pl/zagospodarowanieprzestrzenne/app/ObszarUzupelnieniaZabudowy/PL.ZIPPZP.11839/280106-POG/1POG-59OUZ/20251013T080424
przestrzen nazw	PL.ZIPPZP.11839/280106-POG
lokalny id	1POG-59OUZ
wersja id	20251013T080424
poczatek wersji obiektu	2025-10-13T08:04:24
nazwa	Obszar uzupełnienia zabudowy
oznaczenie	59OUZ
symbol	OUZ
obowiazuje od	2026-08-31
obowiazuje do	obecnie
status	w trakcie przyjmowania https://inspire.ec.europa.eu/codelist/ProcessStepGeneralValue/adoption
charakter ustalenia	ogólnie wiążące https://inspire.ec.europa.eu/codelist/RegulationNatureValue/generallyBinding
geometria	

plan	https://www.gov.pl/zagospodarowanieprzestrzenne/app/AktPlanowaniaPrzestrzennego/PL.ZIPPZP.11839/280106-POG/1POG
obszar uzupelnienia zabudowy	PL.ZIPPZP.11839_280106-POG_1POG-60OUZ_20250918T080419
identifier	https://www.gov.pl/zagospodarowanieprzestrzenne/app/ObszarUzupelnieniaZabudowy/PL.ZIPPZP.11839/280106-POG/1POG-60OUZ/20250918T080419
przestrzen nazw	PL.ZIPPZP.11839/280106-POG
lokalny id	1POG-60OUZ
wersja id	20250918T080419
poczatek wersji obiektu	2025-09-18T08:04:19
nazwa	Obszar uzupełnienia zabudowy
oznaczenie	60OUZ
symbol	OUZ
obowiazuje od	2026-08-31
obowiazuje do	obecnie
status	w trakcie przyjmowania https://inspire.ec.europa.eu/codelist/ProcessStepGeneralValue/adoption
charakter ustalenia	ogólnie wiążące https://inspire.ec.europa.eu/codelist/RegulationNatureValue/generallyBinding
geometria	
plan	https://www.gov.pl/zagospodarowanieprzestrzenne/app/AktPlanowaniaPrzestrzennego/PL.ZIPPZP.11839/280106-POG/1POG
obszar uzupelnienia zabudowy	PL.ZIPPZP.11839_280106-POG_1POG-61OUZ_20250918T080419
identifier	https://www.gov.pl/zagospodarowanieprzestrzenne/app

	/ObszarUzupełnieniaZabudowy/PL.ZIPPZP.11839/280106-POG/1POG-61OUZ/20250918T080419
przestrzen nazw	PL.ZIPPZP.11839/280106-POG
lokalny id	1POG-61OUZ
wersja id	20250918T080419
poczatek wersji obiektu	2025-09-18T08:04:19
nazwa	Obszar uzupełnienia zabudowy
oznaczenie	61OUZ
symbol	OUZ
obowiazuje od	2026-08-31
obowiazuje do	obecnie
status	w trakcie przyjmowania https://inspire.ec.europa.eu/codelist/ProcessStepGeneralValue/adoption
charakter ustalenia	ogólnie wiążące https://inspire.ec.europa.eu/codelist/RegulationNatureValue/generallyBinding
geometria	
plan	https://www.gov.pl/zagospodarowanieprzestrzenne/app/AktPlanowaniaPrzestrzennego/PL.ZIPPZP.11839/280106-POG/1POG

obszar uzupełnienia zabudowy	PL.ZIPPZP.11839_280106-POG_1POG-62OUZ_20250918T080419
identifier	https://www.gov.pl/zagospodarowanieprzestrzenne/app/ObszarUzupełnieniaZabudowy/PL.ZIPPZP.11839/280106-POG/1POG-62OUZ/20250918T080419
przestrzen nazw	PL.ZIPPZP.11839/280106-POG
lokalny id	1POG-62OUZ
wersja id	20250918T080419
poczatek wersji obiektu	2025-09-18T08:04:19
nazwa	Obszar uzupełnienia zabudowy
oznaczenie	62OUZ
symbol	OUZ
obowiazuje od	2026-08-31
obowiazuje do	obecnie
status	w trakcie przyjmowania https://inspire.ec.europa.eu/codelist/ProcessStepGeneralValue

	/adoption
charakter ustalenia	ogólnie wiążące https://inspire.ec.europa.eu/codelist/RegulationNatureValue/generallyBinding
geometria	
plan	https://www.gov.pl/zagospodarowanieprzestrzenne/app/AktPlanowaniaPrzestrzennego/PL.ZIPPZP.11839/280106-POG/1POG

obszar uzupelnienia zabudowy	PL.ZIPPZP.11839_280106-POG_1POG-63OUZ_20251009T084058
identifier	https://www.gov.pl/zagospodarowanieprzestrzenne/app/ObszarUzupelnieniaZabudowy/PL.ZIPPZP.11839/280106-POG/1POG-63OUZ/20251009T084058
przestrzen nazw	PL.ZIPPZP.11839/280106-POG
lokalny id	1POG-63OUZ
wersja id	20251009T084058
poczatek wersji obiektu	2025-10-09T08:40:58
nazwa	Obszar uzupełnienia zabudowy
oznaczenie	63OUZ
symbol	OUZ
obowiazuje od	2026-08-31
obowiazuje do	obecnie
status	w trakcie przyjmowania https://inspire.ec.europa.eu/codelist/ProcessStepGeneralValue/adoption
charakter ustalenia	ogólnie wiążące https://inspire.ec.europa.eu/codelist/RegulationNatureValue/generallyBinding
geometria	
plan	https://www.gov.pl/zagospodarowanieprzestrzenne/app

	/AktPlanowaniaPrzestrzennego/PL.ZIPPZP.11839/280106-POG/1POG
obszar uzupełnienia zabudowy	PL.ZIPPZP.11839_280106-POG_1POG-64OUZ_20251009T085615
identifier	https://www.gov.pl/zagospodarowanieprzestrzenne/app/ObszarUzupełnieniaZabudowy/PL.ZIPPZP.11839/280106-POG/1POG-64OUZ/20251009T085615
przestrzen nazw	PL.ZIPPZP.11839/280106-POG
lokalny id	1POG-64OUZ
wersja id	20251009T085615
poczatek wersji obiektu	2025-10-09T08:56:15
nazwa	Obszar uzupełnienia zabudowy
oznaczenie	64OUZ
symbol	OUZ
obowiazuje od	2026-08-31
obowiazuje do	obecnie
status	w trakcie przyjmowania https://inspire.ec.europa.eu/codelist/ProcessStepGeneralValue/adoption
charakter ustalenia	ogólnie wiążące https://inspire.ec.europa.eu/codelist/RegulationNatureValue/generallyBinding
geometria	
plan	https://www.gov.pl/zagospodarowanieprzestrzenne/app/AktPlanowaniaPrzestrzennego/PL.ZIPPZP.11839/280106-POG/1POG
obszar uzupełnienia zabudowy	PL.ZIPPZP.11839_280106-POG_1POG-65OUZ_20251009T092350
identifier	https://www.gov.pl/zagospodarowanieprzestrzenne/app/ObszarUzupełnieniaZabudowy/PL.ZIPPZP.11839/280106-POG/1POG-65OUZ/20251009T092350
przestrzen nazw	PL.ZIPPZP.11839/280106-POG
lokalny id	1POG-65OUZ
wersja id	20251009T092350
poczatek wersji obiektu	2025-10-09T09:23:50
nazwa	Obszar uzupełnienia zabudowy
oznaczenie	65OUZ
symbol	OUZ
obowiazuje od	2026-08-31

obowiazuje do	obecnie
status	w trakcie przyjmowania https://inspire.ec.europa.eu/codelist/ProcessStepGeneralValue/adoption
charakter ustalenia	ogólnie wiążące https://inspire.ec.europa.eu/codelist/RegulationNatureValue/generallyBinding
geometria	
plan	https://www.gov.pl/zagospodarowanieprzestrzenne/app/AktPlanowaniaPrzestrzennego/PL.ZIPPZP.11839/280106-POG/1POG

obszar uzupelnienia zabudowy	PL.ZIPPZP.11839_280106-POG_1POG-66OUZ_20251009T084058
identifier	https://www.gov.pl/zagospodarowanieprzestrzenne/app/ObszarUzupelnieniaZabudowy/PL.ZIPPZP.11839/280106-POG/1POG-66OUZ/20251009T084058
przestrzen nazw	PL.ZIPPZP.11839/280106-POG
lokalny id	1POG-66OUZ
wersja id	20251009T084058
poczatek wersji obiektu	2025-10-09T08:40:58
nazwa	Obszar uzupełnienia zabudowy
oznaczenie	66OUZ
symbol	OUZ
obowiazuje od	2026-08-31
obowiazuje do	obecnie
status	w trakcie przyjmowania https://inspire.ec.europa.eu/codelist/ProcessStepGeneralValue/adoption
charakter ustalenia	ogólnie wiążące https://inspire.ec.europa.eu/codelist/RegulationNatureValue/generallyBinding
geometria	

	
plan	https://www.gov.pl/zagospodarowanieprzestrzenne/app/AktPlanowaniaPrzestrzennego/PL.ZIPPZP.11839/280106-POG/1POG
obszar uzupelnienia zabudowy	PL.ZIPPZP.11839_280106-POG_1POG-67OUZ_20250918T080419
identifier	https://www.gov.pl/zagospodarowanieprzestrzenne/app/ObszarUzupelnieniaZabudowy/PL.ZIPPZP.11839/280106-POG/1POG-67OUZ/20250918T080419
przestrzen nazw	PL.ZIPPZP.11839/280106-POG
lokalny id	1POG-67OUZ
wersja id	20250918T080419
poczatek wersji obiektu	2025-09-18T08:04:19
nazwa	Obszar uzupełnienia zabudowy
oznaczenie	67OUZ
symbol	OUZ
obowiazuje od	2026-08-31
obowiazuje do	obecnie
status	w trakcie przyjmowania https://inspire.ec.europa.eu/codelist/ProcessStepGeneralValue/adoption
charakter ustalenia	ogólnie wiążące https://inspire.ec.europa.eu/codelist/RegulationNatureValue/generallyBinding
geometria	
plan	https://www.gov.pl/zagospodarowanieprzestrzenne/app/AktPlanowaniaPrzestrzennego/PL.ZIPPZP.11839/280106-POG/1POG
obszar uzupelnienia zabudowy	PL.ZIPPZP.11839_280106-POG_1POG-68OUZ_20250918T080419
identifier	https://www.gov.pl/zagospodarowanieprzestrzenne/app

	/ObszarUzupełnieniaZabudowy/PL.ZIPPZP.11839/280106-POG/1POG-68OUZ/20250918T080419
przestrzen nazw	PL.ZIPPZP.11839/280106-POG
lokalny id	1POG-68OUZ
wersja id	20250918T080419
poczatek wersji obiektu	2025-09-18T08:04:19
nazwa	Obszar uzupełnienia zabudowy
oznaczenie	68OUZ
symbol	OUZ
obowiazuje od	2026-08-31
obowiazuje do	obecnie
status	w trakcie przyjmowania https://inspire.ec.europa.eu/codelist/ProcessStepGeneralValue/adoption
charakter ustalenia	ogólnie wiążące https://inspire.ec.europa.eu/codelist/RegulationNatureValue/generallyBinding
geometria	
plan	https://www.gov.pl/zagospodarowanieprzestrzenne/app/AktPlanowaniaPrzestrzennego/PL.ZIPPZP.11839/280106-POG/1POG

obszar uzupełnienia zabudowy	PL.ZIPPZP.11839_280106-POG_1POG-69OUZ_20251118T123348
identifier	https://www.gov.pl/zagospodarowanieprzestrzenne/app/ObszarUzupełnieniaZabudowy/PL.ZIPPZP.11839/280106-POG/1POG-69OUZ/20251118T123348
przestrzen nazw	PL.ZIPPZP.11839/280106-POG
lokalny id	1POG-69OUZ
wersja id	20251118T123348
poczatek wersji obiektu	2025-11-18T12:33:48
nazwa	Obszar uzupełnienia zabudowy
oznaczenie	69OUZ
symbol	OUZ
obowiazuje od	2026-08-31
obowiazuje do	obecnie
status	w trakcie przyjmowania https://inspire.ec.europa.eu/codelist/ProcessStepGeneralValue

	/adoption
charakter ustalenia	ogólnie wiążące https://inspire.ec.europa.eu/codelist/RegulationNatureValue/generallyBinding
geometria	
plan	https://www.gov.pl/zagospodarowanieprzestrzenne/app/AktPlanowaniaPrzestrzennego/PL.ZIPPZP.11839/280106-POG/1POG

obszar uzupelnienia zabudowy	PL.ZIPPZP.11839_280106-POG_1POG-70OUZ_20251009T084058
identifier	https://www.gov.pl/zagospodarowanieprzestrzenne/app/ObszarUzupelnieniaZabudowy/PL.ZIPPZP.11839/280106-POG/1POG-70OUZ/20251009T084058
przestrzen nazw	PL.ZIPPZP.11839/280106-POG
lokalny id	1POG-70OUZ
wersja id	20251009T084058
poczatek wersji obiektu	2025-10-09T08:40:58
nazwa	Obszar uzupełnienia zabudowy
oznaczenie	70OUZ
symbol	OUZ
obowiazuje od	2026-08-31
obowiazuje do	obecnie
status	w trakcie przyjmowania https://inspire.ec.europa.eu/codelist/ProcessStepGeneralValue/adoption
charakter ustalenia	ogólnie wiążące https://inspire.ec.europa.eu/codelist/RegulationNatureValue/generallyBinding
geometria	
plan	https://www.gov.pl/zagospodarowanieprzestrzenne/app

	/AktPlanowaniaPrzestrzennego/PL.ZIPPZP.11839/280106-POG/1POG
obszar uzupełnienia zabudowy	PL.ZIPPZP.11839_280106-POG_1POG-71OUZ_20251009T084058
identifier	https://www.gov.pl/zagospodarowanieprzestrzenne/app/ObszarUzupełnieniaZabudowy/PL.ZIPPZP.11839/280106-POG/1POG-71OUZ/20251009T084058
przestrzen nazw	PL.ZIPPZP.11839/280106-POG
lokalny id	1POG-71OUZ
wersja id	20251009T084058
poczatek wersji obiektu	2025-10-09T08:40:58
nazwa	Obszar uzupełnienia zabudowy
oznaczenie	71OUZ
symbol	OUZ
obowiazuje od	2026-08-31
obowiazuje do	obecnie
status	w trakcie przyjmowania https://inspire.ec.europa.eu/codelist/ProcessStepGeneralValue/adoption
charakter ustalenia	ogólnie wiążące https://inspire.ec.europa.eu/codelist/RegulationNatureValue/generallyBinding
geometria	
plan	https://www.gov.pl/zagospodarowanieprzestrzenne/app/AktPlanowaniaPrzestrzennego/PL.ZIPPZP.11839/280106-POG/1POG
obszar uzupełnienia zabudowy	PL.ZIPPZP.11839_280106-POG_1POG-72OUZ_20250918T080419
identifier	https://www.gov.pl/zagospodarowanieprzestrzenne/app/ObszarUzupełnieniaZabudowy/PL.ZIPPZP.11839/280106-POG/1POG-72OUZ/20250918T080419
przestrzen nazw	PL.ZIPPZP.11839/280106-POG
lokalny id	1POG-72OUZ
wersja id	20250918T080419
poczatek wersji obiektu	2025-09-18T08:04:19
nazwa	Obszar uzupełnienia zabudowy
oznaczenie	72OUZ
symbol	OUZ
obowiazuje od	2026-08-31

obowiazuje do	obecnie
status	w trakcie przyjmowania https://inspire.ec.europa.eu/codelist/ProcessStepGeneralValue/adoption
charakter ustalenia	ogólnie wiążące https://inspire.ec.europa.eu/codelist/RegulationNatureValue/generallyBinding
geometria	
plan	https://www.gov.pl/zagospodarowanieprzestrzenne/app/AktPlanowaniaPrzestrzennego/PL.ZIPPZP.11839/280106-POG/1POG

obszar uzupelnienia zabudowy	PL.ZIPPZP.11839_280106-POG_1POG-73OUZ_20251009T084040
identifier	https://www.gov.pl/zagospodarowanieprzestrzenne/app/ObszarUzupelnieniaZabudowy/PL.ZIPPZP.11839/280106-POG/1POG-73OUZ/20251009T084040
przestrzen nazw	PL.ZIPPZP.11839/280106-POG
lokalny id	1POG-73OUZ
wersja id	20251009T084040
poczatek wersji obiektu	2025-10-09T08:40:40
nazwa	Obszar uzupełnienia zabudowy
oznaczenie	73OUZ
symbol	OUZ
obowiazuje od	2026-08-31
obowiazuje do	obecnie
status	w trakcie przyjmowania https://inspire.ec.europa.eu/codelist/ProcessStepGeneralValue/adoption
charakter ustalenia	ogólnie wiążące https://inspire.ec.europa.eu/codelist/RegulationNatureValue/generallyBinding
geometria	

plan	https://www.gov.pl/zagospodarowanieprzestrzenne/app/AktPlanowaniaPrzestrzennego/PL.ZIPPZP.11839/280106-POG/1POG
obszar uzupelnienia zabudowy	PL.ZIPPZP.11839_280106-POG_1POG-74OUZ_20251009T090326
identifier	https://www.gov.pl/zagospodarowanieprzestrzenne/app/ObszarUzupelnieniaZabudowy/PL.ZIPPZP.11839/280106-POG/1POG-74OUZ/20251009T090326
przestrzen nazw	PL.ZIPPZP.11839/280106-POG
lokalny id	1POG-74OUZ
wersja id	20251009T090326
poczatek wersji obiektu	2025-10-09T09:03:26
nazwa	Obszar uzupełnienia zabudowy
oznaczenie	74OUZ
symbol	OUZ
obowiazuje od	2026-08-31
obowiazuje do	obecnie
status	w trakcie przyjmowania https://inspire.ec.europa.eu/codelist/ProcessStepGeneralValue/adoption
charakter ustalenia	ogólnie wiążące https://inspire.ec.europa.eu/codelist/RegulationNatureValue/generallyBinding
geometria	
plan	https://www.gov.pl/zagospodarowanieprzestrzenne/app/AktPlanowaniaPrzestrzennego/PL.ZIPPZP.11839/280106-POG/1POG
obszar uzupelnienia zabudowy	PL.ZIPPZP.11839_280106-POG_1POG-75OUZ_20260617T085508
identifier	https://www.gov.pl/zagospodarowanieprzestrzenne/app

	/ObszarUzupełnieniaZabudowy/PL.ZIPPZP.11839/280106-POG/1POG-75OUZ/20260617T085508
przestrzen nazw	PL.ZIPPZP.11839/280106-POG
lokalny id	1POG-75OUZ
wersja id	20260617T085508
poczatek wersji obiektu	2026-06-17T08:55:08
nazwa	Obszar uzupełnienia zabudowy
oznaczenie	75OUZ
symbol	OUZ
obowiazuje od	2026-08-31
obowiazuje do	obecnie
status	w trakcie przyjmowania https://inspire.ec.europa.eu/codelist/ProcessStepGeneralValue/adoption
charakter ustalenia	ogólnie wiążące https://inspire.ec.europa.eu/codelist/RegulationNatureValue/generallyBinding
geometria	
plan	https://www.gov.pl/zagospodarowanieprzestrzenne/app/AktPlanowaniaPrzestrzennego/PL.ZIPPZP.11839/280106-POG/1POG

obszar uzupełnienia zabudowy	PL.ZIPPZP.11839_280106-POG_1POG-76OUZ_20250918T080419
identifier	https://www.gov.pl/zagospodarowanieprzestrzenne/app/ObszarUzupełnieniaZabudowy/PL.ZIPPZP.11839/280106-POG/1POG-76OUZ/20250918T080419
przestrzen nazw	PL.ZIPPZP.11839/280106-POG
lokalny id	1POG-76OUZ
wersja id	20250918T080419
poczatek wersji obiektu	2025-09-18T08:04:19
nazwa	Obszar uzupełnienia zabudowy
oznaczenie	76OUZ
symbol	OUZ
obowiazuje od	2026-08-31
obowiazuje do	obecnie
status	w trakcie przyjmowania https://inspire.ec.europa.eu/codelist/ProcessStepGeneralValue

	/adoption
charakter ustalenia	ogólnie wiążące https://inspire.ec.europa.eu/codelist/RegulationNatureValue/generallyBinding
geometria	
plan	https://www.gov.pl/zagospodarowanieprzestrzenne/app/AktPlanowaniaPrzestrzennego/PL.ZIPPZP.11839/280106-POG/1POG

obszar uzupelnienia zabudowy	PL.ZIPPZP.11839_280106-POG_1POG-77OUZ_20251009T085615
identifier	https://www.gov.pl/zagospodarowanieprzestrzenne/app/ObszarUzupelnieniaZabudowy/PL.ZIPPZP.11839/280106-POG/1POG-77OUZ/20251009T085615
przestrzen nazw	PL.ZIPPZP.11839/280106-POG
lokalny id	1POG-77OUZ
wersja id	20251009T085615
poczatek wersji obiektu	2025-10-09T08:56:15
nazwa	Obszar uzupełnienia zabudowy
oznaczenie	77OUZ
symbol	OUZ
obowiazuje od	2026-08-31
obowiazuje do	obecnie
status	w trakcie przyjmowania https://inspire.ec.europa.eu/codelist/ProcessStepGeneralValue/adoption
charakter ustalenia	ogólnie wiążące https://inspire.ec.europa.eu/codelist/RegulationNatureValue/generallyBinding
geometria	
plan	https://www.gov.pl/zagospodarowanieprzestrzenne/app

	/AktPlanowaniaPrzestrzennego/PL.ZIPPZP.11839/280106-POG/1POG
obszar uzupełnienia zabudowy	PL.ZIPPZP.11839_280106-POG_1POG-78OUZ_20250918T080419
identifier	https://www.gov.pl/zagospodarowanieprzestrzenne/app/ObszarUzupełnieniaZabudowy/PL.ZIPPZP.11839/280106-POG/1POG-78OUZ/20250918T080419
przestrzen nazw	PL.ZIPPZP.11839/280106-POG
lokalny id	1POG-78OUZ
wersja id	20250918T080419
poczatek wersji obiektu	2025-09-18T08:04:19
nazwa	Obszar uzupełnienia zabudowy
oznaczenie	78OUZ
symbol	OUZ
obowiazuje od	2026-08-31
obowiazuje do	obecnie
status	w trakcie przyjmowania https://inspire.ec.europa.eu/codelist/ProcessStepGeneralValue/adoption
charakter ustalenia	ogólnie wiążące https://inspire.ec.europa.eu/codelist/RegulationNatureValue/generallyBinding
geometria	
plan	https://www.gov.pl/zagospodarowanieprzestrzenne/app/AktPlanowaniaPrzestrzennego/PL.ZIPPZP.11839/280106-POG/1POG
obszar uzupełnienia zabudowy	PL.ZIPPZP.11839_280106-POG_1POG-79OUZ_20251013T081012
identifier	https://www.gov.pl/zagospodarowanieprzestrzenne/app/ObszarUzupełnieniaZabudowy/PL.ZIPPZP.11839/280106-POG/1POG-79OUZ/20251013T081012
przestrzen nazw	PL.ZIPPZP.11839/280106-POG
lokalny id	1POG-79OUZ
wersja id	20251013T081012
poczatek wersji obiektu	2025-10-13T08:10:12
nazwa	Obszar uzupełnienia zabudowy
oznaczenie	79OUZ
symbol	OUZ
obowiazuje od	2026-08-31

obowiazuje do	obecnie
status	w trakcie przyjmowania https://inspire.ec.europa.eu/codelist/ProcessStepGeneralValue/adoption
charakter ustalenia	ogólnie wiążące https://inspire.ec.europa.eu/codelist/RegulationNatureValue/generallyBinding
geometria	
plan	https://www.gov.pl/zagospodarowanieprzestrzenne/app/AktPlanowaniaPrzestrzennego/PL.ZIPPZP.11839/280106-POG/1POG

obszar uzupelnienia zabudowy	PL.ZIPPZP.11839_280106-POG_1POG-80OUZ_20251013T080938
identifier	https://www.gov.pl/zagospodarowanieprzestrzenne/app/ObszarUzupelnieniaZabudowy/PL.ZIPPZP.11839/280106-POG/1POG-80OUZ/20251013T080938
przestrzen nazw	PL.ZIPPZP.11839/280106-POG
lokalny id	1POG-80OUZ
wersja id	20251013T080938
poczatek wersji obiektu	2025-10-13T08:09:38
nazwa	Obszar uzupełnienia zabudowy
oznaczenie	80OUZ
symbol	OUZ
obowiazuje od	2026-08-31
obowiazuje do	obecnie
status	w trakcie przyjmowania https://inspire.ec.europa.eu/codelist/ProcessStepGeneralValue/adoption
charakter ustalenia	ogólnie wiążące https://inspire.ec.europa.eu/codelist/RegulationNatureValue/generallyBinding
geometria	

plan	https://www.gov.pl/zagospodarowanieprzestrzenne/app/AktPlanowaniaPrzestrzennego/PL.ZIPPZP.11839/280106-POG/1POG
obszar uzupelnienia zabudowy	PL.ZIPPZP.11839_280106-POG_1POG-81OUZ_20251009T080936
identifier	https://www.gov.pl/zagospodarowanieprzestrzenne/app/ObszarUzupelnieniaZabudowy/PL.ZIPPZP.11839/280106-POG/1POG-81OUZ/20251009T080936
przestrzen nazw	PL.ZIPPZP.11839/280106-POG
lokalny id	1POG-81OUZ
wersja id	20251009T080936
poczatek wersji obiektu	2025-10-09T08:09:36
nazwa	Obszar uzupełnienia zabudowy
oznaczenie	81OUZ
symbol	OUZ
obowiazuje od	2026-08-31
obowiazuje do	obecnie
status	w trakcie przyjmowania https://inspire.ec.europa.eu/codelist/ProcessStepGeneralValue/adoption
charakter ustalenia	ogólnie wiążące https://inspire.ec.europa.eu/codelist/RegulationNatureValue/generallyBinding
geometria	
plan	https://www.gov.pl/zagospodarowanieprzestrzenne/app/AktPlanowaniaPrzestrzennego/PL.ZIPPZP.11839/280106-POG/1POG
obszar uzupelnienia zabudowy	PL.ZIPPZP.11839_280106-POG_1POG-82OUZ_20250918T080419
identifier	https://www.gov.pl/zagospodarowanieprzestrzenne/app

	/ObszarUzupełnieniaZabudowy/PL.ZIPPZP.11839/280106-POG/1POG-82OUZ/20250918T080419
przestrzen nazw	PL.ZIPPZP.11839/280106-POG
lokalny id	1POG-82OUZ
wersja id	20250918T080419
poczatek wersji obiektu	2025-09-18T08:04:19
nazwa	Obszar uzupełnienia zabudowy
oznaczenie	82OUZ
symbol	OUZ
obowiazuje od	2026-08-31
obowiazuje do	obecnie
status	w trakcie przyjmowania https://inspire.ec.europa.eu/codelist/ProcessStepGeneralValue/adoption
charakter ustalenia	ogólnie wiążące https://inspire.ec.europa.eu/codelist/RegulationNatureValue/generallyBinding
geometria	
plan	https://www.gov.pl/zagospodarowanieprzestrzenne/app/AktPlanowaniaPrzestrzennego/PL.ZIPPZP.11839/280106-POG/1POG

obszar uzupełnienia zabudowy	PL.ZIPPZP.11839_280106-POG_1POG-83OUZ_20251010T120504
identifier	https://www.gov.pl/zagospodarowanieprzestrzenne/app/ObszarUzupełnieniaZabudowy/PL.ZIPPZP.11839/280106-POG/1POG-83OUZ/20251010T120504
przestrzen nazw	PL.ZIPPZP.11839/280106-POG
lokalny id	1POG-83OUZ
wersja id	20251010T120504
poczatek wersji obiektu	2025-10-10T12:05:04
nazwa	Obszar uzupełnienia zabudowy
oznaczenie	83OUZ
symbol	OUZ
obowiazuje od	2026-08-31
obowiazuje do	obecnie
status	w trakcie przyjmowania https://inspire.ec.europa.eu/codelist/ProcessStepGeneralValue

	/adoption
charakter ustalenia	ogólnie wiążące https://inspire.ec.europa.eu/codelist/RegulationNatureValue/generallyBinding
geometria	
plan	https://www.gov.pl/zagospodarowanieprzestrzenne/app/AktPlanowaniaPrzestrzennego/PL.ZIPPZP.11839/280106-POG/1POG

obszar uzupelnienia zabudowy	PL.ZIPPZP.11839_280106-POG_1POG-84OUZ_20250918T080419
identifier	https://www.gov.pl/zagospodarowanieprzestrzenne/app/ObszarUzupelnieniaZabudowy/PL.ZIPPZP.11839/280106-POG/1POG-84OUZ/20250918T080419
przestrzen nazw	PL.ZIPPZP.11839/280106-POG
lokalny id	1POG-84OUZ
wersja id	20250918T080419
poczatek wersji obiektu	2025-09-18T08:04:19
nazwa	Obszar uzupełnienia zabudowy
oznaczenie	84OUZ
symbol	OUZ
obowiazuje od	2026-08-31
obowiazuje do	obecnie
status	w trakcie przyjmowania https://inspire.ec.europa.eu/codelist/ProcessStepGeneralValue/adoption
charakter ustalenia	ogólnie wiążące https://inspire.ec.europa.eu/codelist/RegulationNatureValue/generallyBinding
geometria	
plan	https://www.gov.pl/zagospodarowanieprzestrzenne/app

	/AktPlanowaniaPrzestrzennego/PL.ZIPPZP.11839/280106-POG/1POG
obszar uzupełnienia zabudowy	PL.ZIPPZP.11839_280106-POG_1POG-85OUZ_20250918T080419
identifier	https://www.gov.pl/zagospodarowanieprzestrzenne/app/ObszarUzupełnieniaZabudowy/PL.ZIPPZP.11839/280106-POG/1POG-85OUZ/20250918T080419
przestrzen nazw	PL.ZIPPZP.11839/280106-POG
lokalny id	1POG-85OUZ
wersja id	20250918T080419
poczatek wersji obiektu	2025-09-18T08:04:19
nazwa	Obszar uzupełnienia zabudowy
oznaczenie	85OUZ
symbol	OUZ
obowiazuje od	2026-08-31
obowiazuje do	obecnie
status	w trakcie przyjmowania https://inspire.ec.europa.eu/codelist/ProcessStepGeneralValue/adoption
charakter ustalenia	ogólnie wiążące https://inspire.ec.europa.eu/codelist/RegulationNatureValue/generallyBinding
geometria	
plan	https://www.gov.pl/zagospodarowanieprzestrzenne/app/AktPlanowaniaPrzestrzennego/PL.ZIPPZP.11839/280106-POG/1POG
obszar uzupełnienia zabudowy	PL.ZIPPZP.11839_280106-POG_1POG-86OUZ_20250918T080419
identifier	https://www.gov.pl/zagospodarowanieprzestrzenne/app/ObszarUzupełnieniaZabudowy/PL.ZIPPZP.11839/280106-POG/1POG-86OUZ/20250918T080419
przestrzen nazw	PL.ZIPPZP.11839/280106-POG
lokalny id	1POG-86OUZ
wersja id	20250918T080419
poczatek wersji obiektu	2025-09-18T08:04:19
nazwa	Obszar uzupełnienia zabudowy
oznaczenie	86OUZ
symbol	OUZ
obowiazuje od	2026-08-31

obowiazuje do	obecnie
status	w trakcie przyjmowania https://inspire.ec.europa.eu/codelist/ProcessStepGeneralValue/adoption
charakter ustalenia	ogólnie wiążące https://inspire.ec.europa.eu/codelist/RegulationNatureValue/generallyBinding
geometria	
plan	https://www.gov.pl/zagospodarowanieprzestrzenne/app/AktPlanowaniaPrzestrzennego/PL.ZIPPZP.11839/280106-POG/1POG

obszar uzupelnienia zabudowy	PL.ZIPPZP.11839_280106-POG_1POG-87OUZ_20250918T080419
identifier	https://www.gov.pl/zagospodarowanieprzestrzenne/app/ObszarUzupelnieniaZabudowy/PL.ZIPPZP.11839/280106-POG/1POG-87OUZ/20250918T080419
przestrzen nazw	PL.ZIPPZP.11839/280106-POG
lokalny id	1POG-87OUZ
wersja id	20250918T080419
poczatek wersji obiektu	2025-09-18T08:04:19
nazwa	Obszar uzupełnienia zabudowy
oznaczenie	87OUZ
symbol	OUZ
obowiazuje od	2026-08-31
obowiazuje do	obecnie
status	w trakcie przyjmowania https://inspire.ec.europa.eu/codelist/ProcessStepGeneralValue/adoption
charakter ustalenia	ogólnie wiążące https://inspire.ec.europa.eu/codelist/RegulationNatureValue/generallyBinding
geometria	

	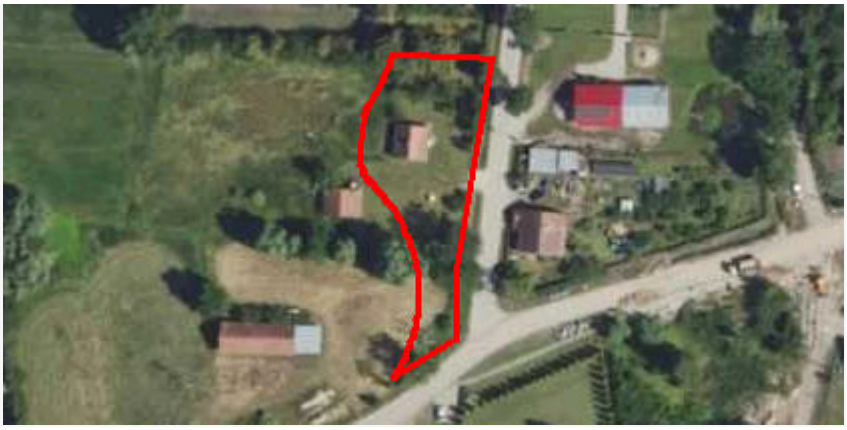
plan	https://www.gov.pl/zagospodarowanieprzestrzenne/app/AktPlanowaniaPrzestrzennego/PL.ZIPPZP.11839/280106-POG/1POG
obszar uzupelnienia zabudowy	PL.ZIPPZP.11839_280106-POG_1POG-88OUZ_20250918T080419
identifier	https://www.gov.pl/zagospodarowanieprzestrzenne/app/ObszarUzupelnieniaZabudowy/PL.ZIPPZP.11839/280106-POG/1POG-88OUZ/20250918T080419
przestrzen nazw	PL.ZIPPZP.11839/280106-POG
lokalny id	1POG-88OUZ
wersja id	20250918T080419
poczatek wersji obiektu	2025-09-18T08:04:19
nazwa	Obszar uzupełnienia zabudowy
oznaczenie	88OUZ
symbol	OUZ
obowiazuje od	2026-08-31
obowiazuje do	obecnie
status	w trakcie przyjmowania https://inspire.ec.europa.eu/codelist/ProcessStepGeneralValue/adoption
charakter ustalenia	ogólnie wiążące https://inspire.ec.europa.eu/codelist/RegulationNatureValue/generallyBinding
geometria	
plan	https://www.gov.pl/zagospodarowanieprzestrzenne/app/AktPlanowaniaPrzestrzennego/PL.ZIPPZP.11839/280106-POG/1POG
obszar uzupelnienia zabudowy	PL.ZIPPZP.11839_280106-POG_1POG-89OUZ_20250918T080419
identifier	https://www.gov.pl/zagospodarowanieprzestrzenne/app

	/ObszarUzupełnieniaZabudowy/PL.ZIPPZP.11839/280106-POG/1POG-89OUZ/20250918T080419
przestrzen nazw	PL.ZIPPZP.11839/280106-POG
lokalny id	1POG-89OUZ
wersja id	20250918T080419
poczatek wersji obiektu	2025-09-18T08:04:19
nazwa	Obszar uzupełnienia zabudowy
oznaczenie	89OUZ
symbol	OUZ
obowiazuje od	2026-08-31
obowiazuje do	obecnie
status	w trakcie przyjmowania https://inspire.ec.europa.eu/codelist/ProcessStepGeneralValue/adoption
charakter ustalenia	ogólnie wiążące https://inspire.ec.europa.eu/codelist/RegulationNatureValue/generallyBinding
geometria	
plan	https://www.gov.pl/zagospodarowanieprzestrzenne/app/AktPlanowaniaPrzestrzennego/PL.ZIPPZP.11839/280106-POG/1POG

obszar uzupełnienia zabudowy	PL.ZIPPZP.11839_280106-POG_1POG-90OUZ_20251126T101403
identifier	https://www.gov.pl/zagospodarowanieprzestrzenne/app/ObszarUzupełnieniaZabudowy/PL.ZIPPZP.11839/280106-POG/1POG-90OUZ/20251126T101403
przestrzen nazw	PL.ZIPPZP.11839/280106-POG
lokalny id	1POG-90OUZ
wersja id	20251126T101403
poczatek wersji obiektu	2025-11-26T10:14:03
nazwa	Obszar uzupełnienia zabudowy
oznaczenie	90OUZ
symbol	OUZ
obowiazuje od	2026-08-31
obowiazuje do	obecnie
status	w trakcie przyjmowania https://inspire.ec.europa.eu/codelist/ProcessStepGeneralValue

	/adoption
charakter ustalenia	ogólnie wiążące https://inspire.ec.europa.eu/codelist/RegulationNatureValue/generallyBinding
geometria	
plan	https://www.gov.pl/zagospodarowanieprzestrzenne/app/AktPlanowaniaPrzestrzennego/PL.ZIPPZP.11839/280106-POG/1POG

obszar uzupelnienia zabudowy	PL.ZIPPZP.11839_280106-POG_1POG-91OUZ_20250918T080419
identifier	https://www.gov.pl/zagospodarowanieprzestrzenne/app/ObszarUzupelnieniaZabudowy/PL.ZIPPZP.11839/280106-POG/1POG-91OUZ/20250918T080419
przestrzen nazw	PL.ZIPPZP.11839/280106-POG
lokalny id	1POG-91OUZ
wersja id	20250918T080419
poczatek wersji obiektu	2025-09-18T08:04:19
nazwa	Obszar uzupełnienia zabudowy
oznaczenie	91OUZ
symbol	OUZ
obowiazuje od	2026-08-31
obowiazuje do	obecnie
status	w trakcie przyjmowania https://inspire.ec.europa.eu/codelist/ProcessStepGeneralValue/adoption
charakter ustalenia	ogólnie wiążące https://inspire.ec.europa.eu/codelist/RegulationNatureValue/generallyBinding
geometria	
plan	https://www.gov.pl/zagospodarowanieprzestrzenne/app

	/AktPlanowaniaPrzestrzennego/PL.ZIPPZP.11839/280106-POG/1POG
obszar uzupelnienia zabudowy	PL.ZIPPZP.11839_280106-POG_1POG-92OUZ_20250918T080419
identifier	https://www.gov.pl/zagospodarowanieprzestrzenne/app/ObszarUzupelnieniaZabudowy/PL.ZIPPZP.11839/280106-POG/1POG-92OUZ/20250918T080419
przestrzen nazw	PL.ZIPPZP.11839/280106-POG
lokalny id	1POG-92OUZ
wersja id	20250918T080419
poczatek wersji obiektu	2025-09-18T08:04:19
nazwa	Obszar uzupełnienia zabudowy
oznaczenie	92OUZ
symbol	OUZ
obowiazuje od	2026-08-31
obowiazuje do	obecnie
status	w trakcie przyjmowania https://inspire.ec.europa.eu/codelist/ProcessStepGeneralValue/adoption
charakter ustalenia	ogólnie wiążące https://inspire.ec.europa.eu/codelist/RegulationNatureValue/generallyBinding
geometria	
plan	https://www.gov.pl/zagospodarowanieprzestrzenne/app/AktPlanowaniaPrzestrzennego/PL.ZIPPZP.11839/280106-POG/1POG
obszar uzupelnienia zabudowy	PL.ZIPPZP.11839_280106-POG_1POG-93OUZ_20250918T080419
identifier	https://www.gov.pl/zagospodarowanieprzestrzenne/app/ObszarUzupelnieniaZabudowy/PL.ZIPPZP.11839/280106-POG/1POG-93OUZ/20250918T080419
przestrzen nazw	PL.ZIPPZP.11839/280106-POG
lokalny id	1POG-93OUZ
wersja id	20250918T080419
poczatek wersji obiektu	2025-09-18T08:04:19
nazwa	Obszar uzupełnienia zabudowy
oznaczenie	93OUZ
symbol	OUZ
obowiazuje od	2026-08-31

obowiazuje do	obecnie
status	w trakcie przyjmowania https://inspire.ec.europa.eu/codelist/ProcessStepGeneralValue/adoption
charakter ustalenia	ogólnie wiążące https://inspire.ec.europa.eu/codelist/RegulationNatureValue/generallyBinding
geometria	
plan	https://www.gov.pl/zagospodarowanieprzestrzenne/app/AktPlanowaniaPrzestrzennego/PL.ZIPPZP.11839/280106-POG/1POG

obszar uzupelnienia zabudowy	PL.ZIPPZP.11839_280106-POG_1POG-94OUZ_20250918T080419
identifier	https://www.gov.pl/zagospodarowanieprzestrzenne/app/ObszarUzupelnieniaZabudowy/PL.ZIPPZP.11839/280106-POG/1POG-94OUZ/20250918T080419
przestrzen nazw	PL.ZIPPZP.11839/280106-POG
lokalny id	1POG-94OUZ
wersja id	20250918T080419
poczatek wersji obiektu	2025-09-18T08:04:19
nazwa	Obszar uzupełnienia zabudowy
oznaczenie	94OUZ
symbol	OUZ
obowiazuje od	2026-08-31
obowiazuje do	obecnie
status	w trakcie przyjmowania https://inspire.ec.europa.eu/codelist/ProcessStepGeneralValue/adoption
charakter ustalenia	ogólnie wiążące https://inspire.ec.europa.eu/codelist/RegulationNatureValue/generallyBinding
geometria	

plan	https://www.gov.pl/zagospodarowanieprzestrzenne/app/AktPlanowaniaPrzestrzennego/PL.ZIPPZP.11839/280106-POG/1POG
obszar uzupelnienia zabudowy	PL.ZIPPZP.11839_280106-POG_1POG-95OUZ_20250918T080419
identifier	https://www.gov.pl/zagospodarowanieprzestrzenne/app/ObszarUzupelnieniaZabudowy/PL.ZIPPZP.11839/280106-POG/1POG-95OUZ/20250918T080419
przestrzen nazw	PL.ZIPPZP.11839/280106-POG
lokalny id	1POG-95OUZ
wersja id	20250918T080419
poczatek wersji obiektu	2025-09-18T08:04:19
nazwa	Obszar uzupełnienia zabudowy
oznaczenie	95OUZ
symbol	OUZ
obowiazuje od	2026-08-31
obowiazuje do	obecnie
status	w trakcie przyjmowania https://inspire.ec.europa.eu/codelist/ProcessStepGeneralValue/adoption
charakter ustalenia	ogólnie wiążące https://inspire.ec.europa.eu/codelist/RegulationNatureValue/generallyBinding
geometria	
plan	https://www.gov.pl/zagospodarowanieprzestrzenne/app/AktPlanowaniaPrzestrzennego/PL.ZIPPZP.11839/280106-POG/1POG
obszar uzupelnienia zabudowy	PL.ZIPPZP.11839_280106-POG_1POG-96OUZ_20260617T080745
identifier	https://www.gov.pl/zagospodarowanieprzestrzenne/app

	/ObszarUzupełnieniaZabudowy/PL.ZIPPZP.11839/280106-POG/1POG-96OUZ/20260617T080745
przestrzen nazw	PL.ZIPPZP.11839/280106-POG
lokalny id	1POG-96OUZ
wersja id	20260617T080745
poczatek wersji obiektu	2026-06-17T08:07:45
nazwa	Obszar uzupełnienia zabudowy
oznaczenie	96OUZ
symbol	OUZ
obowiazuje od	2026-08-31
obowiazuje do	obecnie
status	w trakcie przyjmowania https://inspire.ec.europa.eu/codelist/ProcessStepGeneralValue/adoption
charakter ustalenia	ogólnie wiążące https://inspire.ec.europa.eu/codelist/RegulationNatureValue/generallyBinding
geometria	
plan	https://www.gov.pl/zagospodarowanieprzestrzenne/app/AktPlanowaniaPrzestrzennego/PL.ZIPPZP.11839/280106-POG/1POG

obszar uzupełnienia zabudowy	PL.ZIPPZP.11839_280106-POG_1POG-97OUZ_20250918T080419
identifier	https://www.gov.pl/zagospodarowanieprzestrzenne/app/ObszarUzupełnieniaZabudowy/PL.ZIPPZP.11839/280106-POG/1POG-97OUZ/20250918T080419
przestrzen nazw	PL.ZIPPZP.11839/280106-POG
lokalny id	1POG-97OUZ
wersja id	20250918T080419
poczatek wersji obiektu	2025-09-18T08:04:19
nazwa	Obszar uzupełnienia zabudowy
oznaczenie	97OUZ
symbol	OUZ
obowiazuje od	2026-08-31
obowiazuje do	obecnie
status	w trakcie przyjmowania https://inspire.ec.europa.eu/codelist/ProcessStepGeneralValue

	/adoption
charakter ustalenia	ogólnie wiążące https://inspire.ec.europa.eu/codelist/RegulationNatureValue/generallyBinding
geometria	
plan	https://www.gov.pl/zagospodarowanieprzestrzenne/app/AktPlanowaniaPrzestrzennego/PL.ZIPPZP.11839/280106-POG/1POG

obszar uzupelnienia zabudowy	PL.ZIPPZP.11839_280106-POG_1POG-98OUZ_20250918T080419
identifier	https://www.gov.pl/zagospodarowanieprzestrzenne/app/ObszarUzupelnieniaZabudowy/PL.ZIPPZP.11839/280106-POG/1POG-98OUZ/20250918T080419
przestrzen nazw	PL.ZIPPZP.11839/280106-POG
lokalny id	1POG-98OUZ
wersja id	20250918T080419
poczatek wersji obiektu	2025-09-18T08:04:19
nazwa	Obszar uzupełnienia zabudowy
oznaczenie	98OUZ
symbol	OUZ
obowiazuje od	2026-08-31
obowiazuje do	obecnie
status	w trakcie przyjmowania https://inspire.ec.europa.eu/codelist/ProcessStepGeneralValue/adoption
charakter ustalenia	ogólnie wiążące https://inspire.ec.europa.eu/codelist/RegulationNatureValue/generallyBinding
geometria	
plan	https://www.gov.pl/zagospodarowanieprzestrzenne/app

	/AktPlanowaniaPrzestrzennego/PL.ZIPPZP.11839/280106-POG/1POG
obszar uzupełnienia zabudowy	PL.ZIPPZP.11839_280106-POG_1POG-99OUZ_20251009T092018
identifier	https://www.gov.pl/zagospodarowanieprzestrzenne/app/ObszarUzupełnieniaZabudowy/PL.ZIPPZP.11839/280106-POG/1POG-99OUZ/20251009T092018
przestrzen nazw	PL.ZIPPZP.11839/280106-POG
lokalny id	1POG-99OUZ
wersja id	20251009T092018
poczatek wersji obiektu	2025-10-09T09:20:18
nazwa	Obszar uzupełnienia zabudowy
oznaczenie	99OUZ
symbol	OUZ
obowiazuje od	2026-08-31
obowiazuje do	obecnie
status	w trakcie przyjmowania https://inspire.ec.europa.eu/codelist/ProcessStepGeneralValue/adoption
charakter ustalenia	ogólnie wiążące https://inspire.ec.europa.eu/codelist/RegulationNatureValue/generallyBinding
geometria	
plan	https://www.gov.pl/zagospodarowanieprzestrzenne/app/AktPlanowaniaPrzestrzennego/PL.ZIPPZP.11839/280106-POG/1POG
obszar uzupełnienia zabudowy	PL.ZIPPZP.11839_280106-POG_1POG-100OUZ_20250918T080419
identifier	https://www.gov.pl/zagospodarowanieprzestrzenne/app/ObszarUzupełnieniaZabudowy/PL.ZIPPZP.11839/280106-POG/1POG-100OUZ/20250918T080419
przestrzen nazw	PL.ZIPPZP.11839/280106-POG
lokalny id	1POG-100OUZ
wersja id	20250918T080419
poczatek wersji obiektu	2025-09-18T08:04:19
nazwa	Obszar uzupełnienia zabudowy
oznaczenie	100OUZ
symbol	OUZ
obowiazuje od	2026-08-31

obowiazuje do	obecnie
status	w trakcie przyjmowania https://inspire.ec.europa.eu/codelist/ProcessStepGeneralValue/adoption
charakter ustalenia	ogólnie wiążące https://inspire.ec.europa.eu/codelist/RegulationNatureValue/generallyBinding
geometria	
plan	https://www.gov.pl/zagospodarowanieprzestrzenne/app/AktPlanowaniaPrzestrzennego/PL.ZIPPZP.11839/280106-POG/1POG

obszar uzupelnienia zabudowy	PL.ZIPPZP.11839_280106-POG_1POG-101OUZ_20250918T080419
identifier	https://www.gov.pl/zagospodarowanieprzestrzenne/app/ObszarUzupelnieniaZabudowy/PL.ZIPPZP.11839/280106-POG/1POG-101OUZ/20250918T080419
przestrzen nazw	PL.ZIPPZP.11839/280106-POG
lokalny id	1POG-101OUZ
wersja id	20250918T080419
poczatek wersji obiektu	2025-09-18T08:04:19
nazwa	Obszar uzupełnienia zabudowy
oznaczenie	101OUZ
symbol	OUZ
obowiazuje od	2026-08-31
obowiazuje do	obecnie
status	w trakcie przyjmowania https://inspire.ec.europa.eu/codelist/ProcessStepGeneralValue/adoption
charakter ustalenia	ogólnie wiążące https://inspire.ec.europa.eu/codelist/RegulationNatureValue/generallyBinding
geometria	

	
plan	https://www.gov.pl/zagospodarowanieprzestrzenne/app/AktPlanowaniaPrzestrzennego/PL.ZIPPZP.11839/280106-POG/1POG
obszar uzupelnienia zabudowy	PL.ZIPPZP.11839_280106-POG_1POG-102OUZ_20250918T080419
identifier	https://www.gov.pl/zagospodarowanieprzestrzenne/app/ObszarUzupelnieniaZabudowy/PL.ZIPPZP.11839/280106-POG/1POG-102OUZ/20250918T080419
przestrzen nazw	PL.ZIPPZP.11839/280106-POG
lokalny id	1POG-102OUZ
wersja id	20250918T080419
poczatek wersji obiektu	2025-09-18T08:04:19
nazwa	Obszar uzupełnienia zabudowy
oznaczenie	102OUZ
symbol	OUZ
obowiazuje od	2026-08-31
obowiazuje do	obecnie
status	w trakcie przyjmowania https://inspire.ec.europa.eu/codelist/ProcessStepGeneralValue/adoption
charakter ustalenia	ogólnie wiążące https://inspire.ec.europa.eu/codelist/RegulationNatureValue/generallyBinding
geometria	
plan	https://www.gov.pl/zagospodarowanieprzestrzenne/app/AktPlanowaniaPrzestrzennego/PL.ZIPPZP.11839/280106-POG/1POG
obszar uzupelnienia zabudowy	PL.ZIPPZP.11839_280106-POG_1POG-103OUZ_20251009T080309
identifier	https://www.gov.pl/zagospodarowanieprzestrzenne/app

	/ObszarUzupełnieniaZabudowy/PL.ZIPPZP.11839/280106-POG/1POG-103OUZ/20251009T080309
przestrzen nazw	PL.ZIPPZP.11839/280106-POG
lokalny id	1POG-103OUZ
wersja id	20251009T080309
poczatek wersji obiektu	2025-10-09T08:03:09
nazwa	Obszar uzupełnienia zabudowy
oznaczenie	103OUZ
symbol	OUZ
obowiazuje od	2026-08-31
obowiazuje do	obecnie
status	w trakcie przyjmowania https://inspire.ec.europa.eu/codelist/ProcessStepGeneralValue/adoption
charakter ustalenia	ogólnie wiążące https://inspire.ec.europa.eu/codelist/RegulationNatureValue/generallyBinding
geometria	
plan	https://www.gov.pl/zagospodarowanieprzestrzenne/app/AktPlanowaniaPrzestrzennego/PL.ZIPPZP.11839/280106-POG/1POG

obszar uzupełnienia zabudowy	PL.ZIPPZP.11839_280106-POG_1POG-104OUZ_20250918T080419
identifier	https://www.gov.pl/zagospodarowanieprzestrzenne/app/ObszarUzupełnieniaZabudowy/PL.ZIPPZP.11839/280106-POG/1POG-104OUZ/20250918T080419
przestrzen nazw	PL.ZIPPZP.11839/280106-POG
lokalny id	1POG-104OUZ
wersja id	20250918T080419
poczatek wersji obiektu	2025-09-18T08:04:19
nazwa	Obszar uzupełnienia zabudowy
oznaczenie	104OUZ
symbol	OUZ
obowiazuje od	2026-08-31
obowiazuje do	obecnie
status	w trakcie przyjmowania https://inspire.ec.europa.eu/codelist/ProcessStepGeneralValue

	/adoption
charakter ustalenia	ogólnie wiążące https://inspire.ec.europa.eu/codelist/RegulationNatureValue/generallyBinding
geometria	
plan	https://www.gov.pl/zagospodarowanieprzestrzenne/app/AktPlanowaniaPrzestrzennego/PL.ZIPPZP.11839/280106-POG/1POG

obszar uzupelnienia zabudowy	PL.ZIPPZP.11839_280106-POG_1POG-105OUZ_20250918T080419
identifier	https://www.gov.pl/zagospodarowanieprzestrzenne/app/ObszarUzupelnieniaZabudowy/PL.ZIPPZP.11839/280106-POG/1POG-105OUZ/20250918T080419
przestrzen nazw	PL.ZIPPZP.11839/280106-POG
lokalny id	1POG-105OUZ
wersja id	20250918T080419
poczatek wersji obiektu	2025-09-18T08:04:19
nazwa	Obszar uzupełnienia zabudowy
oznaczenie	105OUZ
symbol	OUZ
obowiazuje od	2026-08-31
obowiazuje do	obecnie
status	w trakcie przyjmowania https://inspire.ec.europa.eu/codelist/ProcessStepGeneralValue/adoption
charakter ustalenia	ogólnie wiążące https://inspire.ec.europa.eu/codelist/RegulationNatureValue/generallyBinding
geometria	
plan	https://www.gov.pl/zagospodarowanieprzestrzenne/app

	/AktPlanowaniaPrzestrzennego/PL.ZIPPZP.11839/280106-POG/1POG
obszar uzupełnienia zabudowy	PL.ZIPPZP.11839_280106-POG_1POG-106OUZ_20250918T080419
identifier	https://www.gov.pl/zagospodarowanieprzestrzenne/app/ObszarUzupełnieniaZabudowy/PL.ZIPPZP.11839/280106-POG/1POG-106OUZ/20250918T080419
przestrzen nazw	PL.ZIPPZP.11839/280106-POG
lokalny id	1POG-106OUZ
wersja id	20250918T080419
poczatek wersji obiektu	2025-09-18T08:04:19
nazwa	Obszar uzupełnienia zabudowy
oznaczenie	106OUZ
symbol	OUZ
obowiazuje od	2026-08-31
obowiazuje do	obecnie
status	w trakcie przyjmowania https://inspire.ec.europa.eu/codelist/ProcessStepGeneralValue/adoption
charakter ustalenia	ogólnie wiążące https://inspire.ec.europa.eu/codelist/RegulationNatureValue/generallyBinding
geometria	
plan	https://www.gov.pl/zagospodarowanieprzestrzenne/app/AktPlanowaniaPrzestrzennego/PL.ZIPPZP.11839/280106-POG/1POG
obszar uzupełnienia zabudowy	PL.ZIPPZP.11839_280106-POG_1POG-107OUZ_20251126T071315
identifier	https://www.gov.pl/zagospodarowanieprzestrzenne/app/ObszarUzupełnieniaZabudowy/PL.ZIPPZP.11839/280106-POG/1POG-107OUZ/20251126T071315
przestrzen nazw	PL.ZIPPZP.11839/280106-POG
lokalny id	1POG-107OUZ
wersja id	20251126T071315
poczatek wersji obiektu	2025-11-26T07:13:15
nazwa	Obszar uzupełnienia zabudowy
oznaczenie	107OUZ
symbol	OUZ
obowiazuje od	2026-08-31

obowiazuje do	obecnie
status	w trakcie przyjmowania https://inspire.ec.europa.eu/codelist/ProcessStepGeneralValue/adoption
charakter ustalenia	ogólnie wiążące https://inspire.ec.europa.eu/codelist/RegulationNatureValue/generallyBinding
geometria	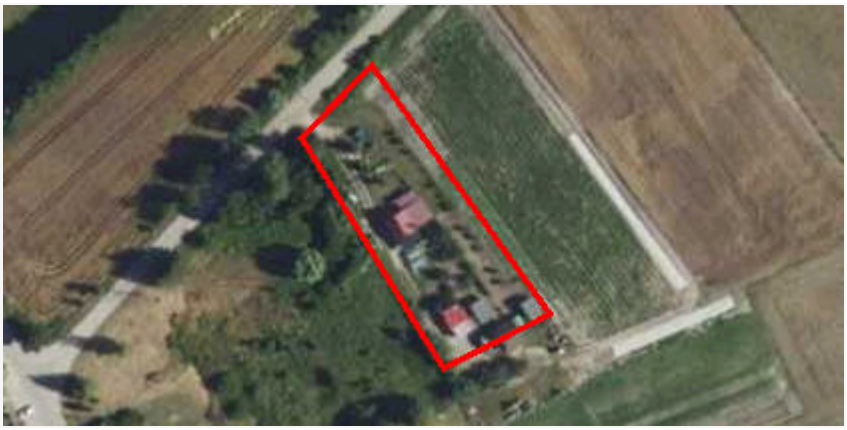
plan	https://www.gov.pl/zagospodarowanieprzestrzenne/app/AktPlanowaniaPrzestrzennego/PL.ZIPPZP.11839/280106-POG/1POG

obszar uzupelnienia zabudowy	PL.ZIPPZP.11839_280106-POG_1POG-108OUZ_20250918T080419
identifier	https://www.gov.pl/zagospodarowanieprzestrzenne/app/ObszarUzupelnieniaZabudowy/PL.ZIPPZP.11839/280106-POG/1POG-108OUZ/20250918T080419
przestrzen nazw	PL.ZIPPZP.11839/280106-POG
lokalny id	1POG-108OUZ
wersja id	20250918T080419
poczatek wersji obiektu	2025-09-18T08:04:19
nazwa	Obszar uzupełnienia zabudowy
oznaczenie	108OUZ
symbol	OUZ
obowiazuje od	2026-08-31
obowiazuje do	obecnie
status	w trakcie przyjmowania https://inspire.ec.europa.eu/codelist/ProcessStepGeneralValue/adoption
charakter ustalenia	ogólnie wiążące https://inspire.ec.europa.eu/codelist/RegulationNatureValue/generallyBinding
geometria	

plan	https://www.gov.pl/zagospodarowanieprzestrzenne/app/AktPlanowaniaPrzestrzennego/PL.ZIPPZP.11839/280106-POG/1POG
obszar uzupelnienia zabudowy	PL.ZIPPZP.11839_280106-POG_1POG-109OUZ_20251125T122332
identifier	https://www.gov.pl/zagospodarowanieprzestrzenne/app/ObszarUzupelnieniaZabudowy/PL.ZIPPZP.11839/280106-POG/1POG-109OUZ/20251125T122332
przestrzen nazw	PL.ZIPPZP.11839/280106-POG
lokalny id	1POG-109OUZ
wersja id	20251125T122332
poczatek wersji obiektu	2025-11-25T12:23:32
nazwa	Obszar uzupełnienia zabudowy
oznaczenie	109OUZ
symbol	OUZ
obowiazuje od	2026-08-31
obowiazuje do	obecnie
status	w trakcie przyjmowania https://inspire.ec.europa.eu/codelist/ProcessStepGeneralValue/adoption
charakter ustalenia	ogólnie wiążące https://inspire.ec.europa.eu/codelist/RegulationNatureValue/generallyBinding
geometria	
plan	https://www.gov.pl/zagospodarowanieprzestrzenne/app/AktPlanowaniaPrzestrzennego/PL.ZIPPZP.11839/280106-POG/1POG
obszar uzupelnienia zabudowy	PL.ZIPPZP.11839_280106-POG_1POG-110OUZ_20250918T080419
identifier	https://www.gov.pl/zagospodarowanieprzestrzenne/app

	/ObszarUzupełnieniaZabudowy/PL.ZIPPZP.11839/280106-POG/1POG-110OUZ/20250918T080419
przestrzen nazw	PL.ZIPPZP.11839/280106-POG
lokalny id	1POG-110OUZ
wersja id	20250918T080419
poczatek wersji obiektu	2025-09-18T08:04:19
nazwa	Obszar uzupełnienia zabudowy
oznaczenie	110OUZ
symbol	OUZ
obowiazuje od	2026-08-31
obowiazuje do	obecnie
status	w trakcie przyjmowania https://inspire.ec.europa.eu/codelist/ProcessStepGeneralValue/adoption
charakter ustalenia	ogólnie wiążące https://inspire.ec.europa.eu/codelist/RegulationNatureValue/generallyBinding
geometria	
plan	https://www.gov.pl/zagospodarowanieprzestrzenne/app/AktPlanowaniaPrzestrzennego/PL.ZIPPZP.11839/280106-POG/1POG

obszar uzupełnienia zabudowy	PL.ZIPPZP.11839_280106-POG_1POG-111OUZ_20251120T124142
identifier	https://www.gov.pl/zagospodarowanieprzestrzenne/app/ObszarUzupełnieniaZabudowy/PL.ZIPPZP.11839/280106-POG/1POG-111OUZ/20251120T124142
przestrzen nazw	PL.ZIPPZP.11839/280106-POG
lokalny id	1POG-111OUZ
wersja id	20251120T124142
poczatek wersji obiektu	2025-11-20T12:41:42
nazwa	Obszar uzupełnienia zabudowy
oznaczenie	111OUZ
symbol	OUZ
obowiazuje od	2026-08-31
obowiazuje do	obecnie
status	w trakcie przyjmowania https://inspire.ec.europa.eu/codelist/ProcessStepGeneralValue

	/adoption
charakter ustalenia	ogólnie wiążące https://inspire.ec.europa.eu/codelist/RegulationNatureValue/generallyBinding
geometria	
plan	https://www.gov.pl/zagospodarowanieprzestrzenne/app/AktPlanowaniaPrzestrzennego/PL.ZIPPZP.11839/280106-POG/1POG

obszar uzupelnienia zabudowy	PL.ZIPPZP.11839_280106-POG_1POG-112OUZ_20250918T080419
identifier	https://www.gov.pl/zagospodarowanieprzestrzenne/app/ObszarUzupelnieniaZabudowy/PL.ZIPPZP.11839/280106-POG/1POG-112OUZ/20250918T080419
przestrzen nazw	PL.ZIPPZP.11839/280106-POG
lokalny id	1POG-112OUZ
wersja id	20250918T080419
poczatek wersji obiektu	2025-09-18T08:04:19
nazwa	Obszar uzupełnienia zabudowy
oznaczenie	112OUZ
symbol	OUZ
obowiazuje od	2026-08-31
obowiazuje do	obecnie
status	w trakcie przyjmowania https://inspire.ec.europa.eu/codelist/ProcessStepGeneralValue/adoption
charakter ustalenia	ogólnie wiążące https://inspire.ec.europa.eu/codelist/RegulationNatureValue/generallyBinding
geometria	
plan	https://www.gov.pl/zagospodarowanieprzestrzenne/app

	/AktPlanowaniaPrzestrzennego/PL.ZIPPZP.11839/280106-POG/1POG
obszar uzupełnienia zabudowy	PL.ZIPPZP.11839_280106-POG_1POG-113OUZ_20250918T080419
identifier	https://www.gov.pl/zagospodarowanieprzestrzenne/app/ObszarUzupełnieniaZabudowy/PL.ZIPPZP.11839/280106-POG/1POG-113OUZ/20250918T080419
przestrzen nazw	PL.ZIPPZP.11839/280106-POG
lokalny id	1POG-113OUZ
wersja id	20250918T080419
poczatek wersji obiektu	2025-09-18T08:04:19
nazwa	Obszar uzupełnienia zabudowy
oznaczenie	113OUZ
symbol	OUZ
obowiazuje od	2026-08-31
obowiazuje do	obecnie
status	w trakcie przyjmowania https://inspire.ec.europa.eu/codelist/ProcessStepGeneralValue/adoption
charakter ustalenia	ogólnie wiążące https://inspire.ec.europa.eu/codelist/RegulationNatureValue/generallyBinding
geometria	
plan	https://www.gov.pl/zagospodarowanieprzestrzenne/app/AktPlanowaniaPrzestrzennego/PL.ZIPPZP.11839/280106-POG/1POG
obszar uzupełnienia zabudowy	PL.ZIPPZP.11839_280106-POG_1POG-114OUZ_20251010T115242
identifier	https://www.gov.pl/zagospodarowanieprzestrzenne/app/ObszarUzupełnieniaZabudowy/PL.ZIPPZP.11839/280106-POG/1POG-114OUZ/20251010T115242
przestrzen nazw	PL.ZIPPZP.11839/280106-POG
lokalny id	1POG-114OUZ
wersja id	20251010T115242
poczatek wersji obiektu	2025-10-10T11:52:42
nazwa	Obszar uzupełnienia zabudowy
oznaczenie	114OUZ
symbol	OUZ
obowiazuje od	2026-08-31

obowiazuje do	obecnie
status	w trakcie przyjmowania https://inspire.ec.europa.eu/codelist/ProcessStepGeneralValue/adoption
charakter ustalenia	ogólnie wiążące https://inspire.ec.europa.eu/codelist/RegulationNatureValue/generallyBinding
geometria	
plan	https://www.gov.pl/zagospodarowanieprzestrzenne/app/AktPlanowaniaPrzestrzennego/PL.ZIPPZP.11839/280106-POG/1POG

obszar uzupelnienia zabudowy	PL.ZIPPZP.11839_280106-POG_1POG-115OUZ_20251009T080741
identifier	https://www.gov.pl/zagospodarowanieprzestrzenne/app/ObszarUzupelnieniaZabudowy/PL.ZIPPZP.11839/280106-POG/1POG-115OUZ/20251009T080741
przestrzen nazw	PL.ZIPPZP.11839/280106-POG
lokalny id	1POG-115OUZ
wersja id	20251009T080741
poczatek wersji obiektu	2025-10-09T08:07:41
nazwa	Obszar uzupełnienia zabudowy
oznaczenie	115OUZ
symbol	OUZ
obowiazuje od	2026-08-31
obowiazuje do	obecnie
status	w trakcie przyjmowania https://inspire.ec.europa.eu/codelist/ProcessStepGeneralValue/adoption
charakter ustalenia	ogólnie wiążące https://inspire.ec.europa.eu/codelist/RegulationNatureValue/generallyBinding
geometria	

plan	https://www.gov.pl/zagospodarowanieprzestrzenne/app/AktPlanowaniaPrzestrzennego/PL.ZIPPZP.11839/280106-POG/1POG

obszar uzupelnienia zabudowy	PL.ZIPPZP.11839_280106-POG_1POG-116OUZ_20250918T080419
identifier	https://www.gov.pl/zagospodarowanieprzestrzenne/app/ObszarUzupelnieniaZabudowy/PL.ZIPPZP.11839/280106-POG/1POG-116OUZ/20250918T080419
przestrzen nazw	PL.ZIPPZP.11839/280106-POG
lokalny id	1POG-116OUZ
wersja id	20250918T080419
poczatek wersji obiektu	2025-09-18T08:04:19
nazwa	Obszar uzupełnienia zabudowy
oznaczenie	116OUZ
symbol	OUZ
obowiazuje od	2026-08-31
obowiazuje do	obecnie
status	w trakcie przyjmowania https://inspire.ec.europa.eu/codelist/ProcessStepGeneralValue/adoption
charakter ustalenia	ogólnie wiążące https://inspire.ec.europa.eu/codelist/RegulationNatureValue/generallyBinding
geometria	



plan	https://www.gov.pl/zagospodarowanieprzestrzenne/app/AktPlanowaniaPrzestrzennego/PL.ZIPPZP.11839/280106-POG/1POG

obszar uzupelnienia zabudowy	PL.ZIPPZP.11839_280106-POG_1POG-117OUZ_20250918T080419
identifier	https://www.gov.pl/zagospodarowanieprzestrzenne/app

	/ObszarUzupełnieniaZabudowy/PL.ZIPPZP.11839/280106-POG/1POG-117OUZ/20250918T080419
przestrzen nazw	PL.ZIPPZP.11839/280106-POG
lokalny id	1POG-117OUZ
wersja id	20250918T080419
poczatek wersji obiektu	2025-09-18T08:04:19
nazwa	Obszar uzupełnienia zabudowy
oznaczenie	117OUZ
symbol	OUZ
obowiazuje od	2026-08-31
obowiazuje do	obecnie
status	w trakcie przyjmowania https://inspire.ec.europa.eu/codelist/ProcessStepGeneralValue/adoption
charakter ustalenia	ogólnie wiążące https://inspire.ec.europa.eu/codelist/RegulationNatureValue/generallyBinding
geometria	
plan	https://www.gov.pl/zagospodarowanieprzestrzenne/app/AktPlanowaniaPrzestrzennego/PL.ZIPPZP.11839/280106-POG/1POG

obszar uzupełnienia zabudowy	PL.ZIPPZP.11839_280106-POG_1POG-118OUZ_20250918T080419
identifier	https://www.gov.pl/zagospodarowanieprzestrzenne/app/ObszarUzupełnieniaZabudowy/PL.ZIPPZP.11839/280106-POG/1POG-118OUZ/20250918T080419
przestrzen nazw	PL.ZIPPZP.11839/280106-POG
lokalny id	1POG-118OUZ
wersja id	20250918T080419
poczatek wersji obiektu	2025-09-18T08:04:19
nazwa	Obszar uzupełnienia zabudowy
oznaczenie	118OUZ
symbol	OUZ
obowiazuje od	2026-08-31
obowiazuje do	obecnie
status	w trakcie przyjmowania https://inspire.ec.europa.eu/codelist/ProcessStepGeneralValue

	/adoption
charakter ustalenia	ogólnie wiążące https://inspire.ec.europa.eu/codelist/RegulationNatureValue/generallyBinding
geometria	
plan	https://www.gov.pl/zagospodarowanieprzestrzenne/app/AktPlanowaniaPrzestrzennego/PL.ZIPPZP.11839/280106-POG/1POG

obszar uzupelnienia zabudowy	PL.ZIPPZP.11839_280106-POG_1POG-119OUZ_20251010T112909
identifier	https://www.gov.pl/zagospodarowanieprzestrzenne/app/ObszarUzupelnieniaZabudowy/PL.ZIPPZP.11839/280106-POG/1POG-119OUZ/20251010T112909
przestrzen nazw	PL.ZIPPZP.11839/280106-POG
lokalny id	1POG-119OUZ
wersja id	20251010T112909
poczatek wersji obiektu	2025-10-10T11:29:09
nazwa	Obszar uzupełnienia zabudowy
oznaczenie	119OUZ
symbol	OUZ
obowiazuje od	2026-08-31
obowiazuje do	obecnie
status	w trakcie przyjmowania https://inspire.ec.europa.eu/codelist/ProcessStepGeneralValue/adoption
charakter ustalenia	ogólnie wiążące https://inspire.ec.europa.eu/codelist/RegulationNatureValue/generallyBinding
geometria	
plan	https://www.gov.pl/zagospodarowanieprzestrzenne/app

	/AktPlanowaniaPrzestrzennego/PL.ZIPPZP.11839/280106-POG/1POG
obszar uzupełnienia zabudowy	PL.ZIPPZP.11839_280106-POG_1POG-120OUZ_20251009T084040
identifier	https://www.gov.pl/zagospodarowanieprzestrzenne/app/ObszarUzupełnieniaZabudowy/PL.ZIPPZP.11839/280106-POG/1POG-120OUZ/20251009T084040
przestrzen nazw	PL.ZIPPZP.11839/280106-POG
lokalny id	1POG-120OUZ
wersja id	20251009T084040
poczatek wersji obiektu	2025-10-09T08:40:40
nazwa	Obszar uzupełnienia zabudowy
oznaczenie	120OUZ
symbol	OUZ
obowiazuje od	2026-08-31
obowiazuje do	obecnie
status	w trakcie przyjmowania https://inspire.ec.europa.eu/codelist/ProcessStepGeneralValue/adoption
charakter ustalenia	ogólnie wiążące https://inspire.ec.europa.eu/codelist/RegulationNatureValue/generallyBinding
geometria	
plan	https://www.gov.pl/zagospodarowanieprzestrzenne/app/AktPlanowaniaPrzestrzennego/PL.ZIPPZP.11839/280106-POG/1POG
obszar uzupełnienia zabudowy	PL.ZIPPZP.11839_280106-POG_1POG-121OUZ_20250918T080419
identifier	https://www.gov.pl/zagospodarowanieprzestrzenne/app/ObszarUzupełnieniaZabudowy/PL.ZIPPZP.11839/280106-POG/1POG-121OUZ/20250918T080419
przestrzen nazw	PL.ZIPPZP.11839/280106-POG
lokalny id	1POG-121OUZ
wersja id	20250918T080419
poczatek wersji obiektu	2025-09-18T08:04:19
nazwa	Obszar uzupełnienia zabudowy
oznaczenie	121OUZ
symbol	OUZ
obowiazuje od	2026-08-31

obowiazuje do	obecnie
status	w trakcie przyjmowania https://inspire.ec.europa.eu/codelist/ProcessStepGeneralValue/adoption
charakter ustalenia	ogólnie wiążące https://inspire.ec.europa.eu/codelist/RegulationNatureValue/generallyBinding
geometria	
plan	https://www.gov.pl/zagospodarowanieprzestrzenne/app/AktPlanowaniaPrzestrzennego/PL.ZIPPZP.11839/280106-POG/1POG

obszar uzupelnienia zabudowy	PL.ZIPPZP.11839_280106-POG_1POG-122OUZ_20250918T080419
identifier	https://www.gov.pl/zagospodarowanieprzestrzenne/app/ObszarUzupelnieniaZabudowy/PL.ZIPPZP.11839/280106-POG/1POG-122OUZ/20250918T080419
przestrzen nazw	PL.ZIPPZP.11839/280106-POG
lokalny id	1POG-122OUZ
wersja id	20250918T080419
poczatek wersji obiektu	2025-09-18T08:04:19
nazwa	Obszar uzupełnienia zabudowy
oznaczenie	122OUZ
symbol	OUZ
obowiazuje od	2026-08-31
obowiazuje do	obecnie
status	w trakcie przyjmowania https://inspire.ec.europa.eu/codelist/ProcessStepGeneralValue/adoption
charakter ustalenia	ogólnie wiążące https://inspire.ec.europa.eu/codelist/RegulationNatureValue/generallyBinding
geometria	

	
plan	https://www.gov.pl/zagospodarowanieprzestrzenne/app/AktPlanowaniaPrzestrzennego/PL.ZIPPZP.11839/280106-POG/1POG
obszar uzupelnienia zabudowy	PL.ZIPPZP.11839_280106-POG_1POG-123OUZ_20250918T080419
identifier	https://www.gov.pl/zagospodarowanieprzestrzenne/app/ObszarUzupelnieniaZabudowy/PL.ZIPPZP.11839/280106-POG/1POG-123OUZ/20250918T080419
przestrzen nazw	PL.ZIPPZP.11839/280106-POG
lokalny id	1POG-123OUZ
wersja id	20250918T080419
poczatek wersji obiektu	2025-09-18T08:04:19
nazwa	Obszar uzupełnienia zabudowy
oznaczenie	123OUZ
symbol	OUZ
obowiazuje od	2026-08-31
obowiazuje do	obecnie
status	w trakcie przyjmowania https://inspire.ec.europa.eu/codelist/ProcessStepGeneralValue/adoption
charakter ustalenia	ogólnie wiążące https://inspire.ec.europa.eu/codelist/RegulationNatureValue/generallyBinding
geometria	
plan	https://www.gov.pl/zagospodarowanieprzestrzenne/app/AktPlanowaniaPrzestrzennego/PL.ZIPPZP.11839/280106-POG/1POG
obszar uzupelnienia zabudowy	PL.ZIPPZP.11839_280106-POG_1POG-124OUZ_20251010T125223
identifier	https://www.gov.pl/zagospodarowanieprzestrzenne/app

	/ObszarUzupełnieniaZabudowy/PL.ZIPPZP.11839/280106-POG/1POG-124OUZ/20251010T125223
przestrzen nazw	PL.ZIPPZP.11839/280106-POG
lokalny id	1POG-124OUZ
wersja id	20251010T125223
poczatek wersji obiektu	2025-10-10T12:52:23
nazwa	Obszar uzupełnienia zabudowy
oznaczenie	124OUZ
symbol	OUZ
obowiazuje od	2026-08-31
obowiazuje do	obecnie
status	w trakcie przyjmowania https://inspire.ec.europa.eu/codelist/ProcessStepGeneralValue/adoption
charakter ustalenia	ogólnie wiążące https://inspire.ec.europa.eu/codelist/RegulationNatureValue/generallyBinding
geometria	
plan	https://www.gov.pl/zagospodarowanieprzestrzenne/app/AktPlanowaniaPrzestrzennego/PL.ZIPPZP.11839/280106-POG/1POG

obszar uzupełnienia zabudowy	PL.ZIPPZP.11839_280106-POG_1POG-125OUZ_20250918T080419
identifier	https://www.gov.pl/zagospodarowanieprzestrzenne/app/ObszarUzupełnieniaZabudowy/PL.ZIPPZP.11839/280106-POG/1POG-125OUZ/20250918T080419
przestrzen nazw	PL.ZIPPZP.11839/280106-POG
lokalny id	1POG-125OUZ
wersja id	20250918T080419
poczatek wersji obiektu	2025-09-18T08:04:19
nazwa	Obszar uzupełnienia zabudowy
oznaczenie	125OUZ
symbol	OUZ
obowiazuje od	2026-08-31
obowiazuje do	obecnie
status	w trakcie przyjmowania https://inspire.ec.europa.eu/codelist/ProcessStepGeneralValue

	/adoption
charakter ustalenia	ogólnie wiążące https://inspire.ec.europa.eu/codelist/RegulationNatureValue/generallyBinding
geometria	
plan	https://www.gov.pl/zagospodarowanieprzestrzenne/app/AktPlanowaniaPrzestrzennego/PL.ZIPPZP.11839/280106-POG/1POG

obszar uzupelnienia zabudowy	PL.ZIPPZP.11839_280106-POG_1POG-126OUZ_20260617T084118
identifier	https://www.gov.pl/zagospodarowanieprzestrzenne/app/ObszarUzupelnieniaZabudowy/PL.ZIPPZP.11839/280106-POG/1POG-126OUZ/20260617T084118
przestrzen nazw	PL.ZIPPZP.11839/280106-POG
lokalny id	1POG-126OUZ
wersja id	20260617T084118
poczatek wersji obiektu	2026-06-17T08:41:18
nazwa	Obszar uzupełnienia zabudowy
oznaczenie	126OUZ
symbol	OUZ
obowiazuje od	2026-08-31
obowiazuje do	obecnie
status	w trakcie przyjmowania https://inspire.ec.europa.eu/codelist/ProcessStepGeneralValue/adoption
charakter ustalenia	ogólnie wiążące https://inspire.ec.europa.eu/codelist/RegulationNatureValue/generallyBinding
geometria	
plan	https://www.gov.pl/zagospodarowanieprzestrzenne/app

	/AktPlanowaniaPrzestrzennego/PL.ZIPPZP.11839/280106-POG/1POG
obszar uzupełnienia zabudowy	PL.ZIPPZP.11839_280106-POG_1POG-127OUZ_20250918T080419
identifier	https://www.gov.pl/zagospodarowanieprzestrzenne/app/ObszarUzupełnieniaZabudowy/PL.ZIPPZP.11839/280106-POG/1POG-127OUZ/20250918T080419
przestrzen nazw	PL.ZIPPZP.11839/280106-POG
lokalny id	1POG-127OUZ
wersja id	20250918T080419
poczatek wersji obiektu	2025-09-18T08:04:19
nazwa	Obszar uzupełnienia zabudowy
oznaczenie	127OUZ
symbol	OUZ
obowiazuje od	2026-08-31
obowiazuje do	obecnie
status	w trakcie przyjmowania https://inspire.ec.europa.eu/codelist/ProcessStepGeneralValue/adoption
charakter ustalenia	ogólnie wiążące https://inspire.ec.europa.eu/codelist/RegulationNatureValue/generallyBinding
geometria	
plan	https://www.gov.pl/zagospodarowanieprzestrzenne/app/AktPlanowaniaPrzestrzennego/PL.ZIPPZP.11839/280106-POG/1POG
obszar uzupełnienia zabudowy	PL.ZIPPZP.11839_280106-POG_1POG-128OUZ_20250918T080419
identifier	https://www.gov.pl/zagospodarowanieprzestrzenne/app/ObszarUzupełnieniaZabudowy/PL.ZIPPZP.11839/280106-POG/1POG-128OUZ/20250918T080419
przestrzen nazw	PL.ZIPPZP.11839/280106-POG
lokalny id	1POG-128OUZ
wersja id	20250918T080419
poczatek wersji obiektu	2025-09-18T08:04:19
nazwa	Obszar uzupełnienia zabudowy
oznaczenie	128OUZ
symbol	OUZ
obowiazuje od	2026-08-31

obowiazuje do	obecnie
status	w trakcie przyjmowania https://inspire.ec.europa.eu/codelist/ProcessStepGeneralValue/adoption
charakter ustalenia	ogólnie wiążące https://inspire.ec.europa.eu/codelist/RegulationNatureValue/generallyBinding
geometria	
plan	https://www.gov.pl/zagospodarowanieprzestrzenne/app/AktPlanowaniaPrzestrzennego/PL.ZIPPZP.11839/280106-POG/1POG

obszar uzupelnienia zabudowy	PL.ZIPPZP.11839_280106-POG_1POG-129OUZ_20250918T080419
identifier	https://www.gov.pl/zagospodarowanieprzestrzenne/app/ObszarUzupelnieniaZabudowy/PL.ZIPPZP.11839/280106-POG/1POG-129OUZ/20250918T080419
przestrzen nazw	PL.ZIPPZP.11839/280106-POG
lokalny id	1POG-129OUZ
wersja id	20250918T080419
poczatek wersji obiektu	2025-09-18T08:04:19
nazwa	Obszar uzupełnienia zabudowy
oznaczenie	129OUZ
symbol	OUZ
obowiazuje od	2026-08-31
obowiazuje do	obecnie
status	w trakcie przyjmowania https://inspire.ec.europa.eu/codelist/ProcessStepGeneralValue/adoption
charakter ustalenia	ogólnie wiążące https://inspire.ec.europa.eu/codelist/RegulationNatureValue/generallyBinding
geometria	

plan	https://www.gov.pl/zagospodarowanieprzestrzenne/app/AktPlanowaniaPrzestrzennego/PL.ZIPPZP.11839/280106-POG/1POG
obszar uzupelnienia zabudowy	PL.ZIPPZP.11839_280106-POG_1POG-130OUZ_20251010T115021
identifier	https://www.gov.pl/zagospodarowanieprzestrzenne/app/ObszarUzupelnieniaZabudowy/PL.ZIPPZP.11839/280106-POG/1POG-130OUZ/20251010T115021
przestrzen nazw	PL.ZIPPZP.11839/280106-POG
lokalny id	1POG-130OUZ
wersja id	20251010T115021
poczatek wersji obiektu	2025-10-10T11:50:21
nazwa	Obszar uzupełnienia zabudowy
oznaczenie	130OUZ
symbol	OUZ
obowiazuje od	2026-08-31
obowiazuje do	obecnie
status	w trakcie przyjmowania https://inspire.ec.europa.eu/codelist/ProcessStepGeneralValue/adoption
charakter ustalenia	ogólnie wiążące https://inspire.ec.europa.eu/codelist/RegulationNatureValue/generallyBinding
geometria	
plan	https://www.gov.pl/zagospodarowanieprzestrzenne/app/AktPlanowaniaPrzestrzennego/PL.ZIPPZP.11839/280106-POG/1POG
obszar uzupelnienia zabudowy	PL.ZIPPZP.11839_280106-POG_1POG-131OUZ_20260413T135157
identifier	https://www.gov.pl/zagospodarowanieprzestrzenne/app

	/ObszarUzupełnieniaZabudowy/PL.ZIPPZP.11839/280106-POG/1POG-131OUZ/20260413T135157
przestrzen nazw	PL.ZIPPZP.11839/280106-POG
lokalny id	1POG-131OUZ
wersja id	20260413T135157
poczatek wersji obiektu	2026-04-13T13:51:57
nazwa	Obszar uzupełnienia zabudowy
oznaczenie	131OUZ
symbol	OUZ
obowiazuje od	2026-08-31
obowiazuje do	obecnie
status	w trakcie przyjmowania https://inspire.ec.europa.eu/codelist/ProcessStepGeneralValue/adoption
charakter ustalenia	ogólnie wiążące https://inspire.ec.europa.eu/codelist/RegulationNatureValue/generallyBinding
geometria	
plan	https://www.gov.pl/zagospodarowanieprzestrzenne/app/AktPlanowaniaPrzestrzennego/PL.ZIPPZP.11839/280106-POG/1POG

obszar uzupełnienia zabudowy	PL.ZIPPZP.11839_280106-POG_1POG-132OUZ_20250918T080419
identifier	https://www.gov.pl/zagospodarowanieprzestrzenne/app/ObszarUzupełnieniaZabudowy/PL.ZIPPZP.11839/280106-POG/1POG-132OUZ/20250918T080419
przestrzen nazw	PL.ZIPPZP.11839/280106-POG
lokalny id	1POG-132OUZ
wersja id	20250918T080419
poczatek wersji obiektu	2025-09-18T08:04:19
nazwa	Obszar uzupełnienia zabudowy
oznaczenie	132OUZ
symbol	OUZ
obowiazuje od	2026-08-31
obowiazuje do	obecnie
status	w trakcie przyjmowania https://inspire.ec.europa.eu/codelist/ProcessStepGeneralValue

	/adoption
charakter ustalenia	ogólnie wiążące https://inspire.ec.europa.eu/codelist/RegulationNatureValue/generallyBinding
geometria	
plan	https://www.gov.pl/zagospodarowanieprzestrzenne/app/AktPlanowaniaPrzestrzennego/PL.ZIPPZP.11839/280106-POG/1POG

obszar uzupelnienia zabudowy	PL.ZIPPZP.11839_280106-POG_1POG-133OUZ_20250918T080419
identifier	https://www.gov.pl/zagospodarowanieprzestrzenne/app/ObszarUzupelnieniaZabudowy/PL.ZIPPZP.11839/280106-POG/1POG-133OUZ/20250918T080419
przestrzen nazw	PL.ZIPPZP.11839/280106-POG
lokalny id	1POG-133OUZ
wersja id	20250918T080419
poczatek wersji obiektu	2025-09-18T08:04:19
nazwa	Obszar uzupełnienia zabudowy
oznaczenie	133OUZ
symbol	OUZ
obowiazuje od	2026-08-31
obowiazuje do	obecnie
status	w trakcie przyjmowania https://inspire.ec.europa.eu/codelist/ProcessStepGeneralValue/adoption
charakter ustalenia	ogólnie wiążące https://inspire.ec.europa.eu/codelist/RegulationNatureValue/generallyBinding
geometria	
plan	https://www.gov.pl/zagospodarowanieprzestrzenne/app

	/AktPlanowaniaPrzestrzennego/PL.ZIPPZP.11839/280106-POG/1POG
obszar uzupełnienia zabudowy	PL.ZIPPZP.11839_280106-POG_1POG-134OUZ_20250918T080419
identifier	https://www.gov.pl/zagospodarowanieprzestrzenne/app/ObszarUzupełnieniaZabudowy/PL.ZIPPZP.11839/280106-POG/1POG-134OUZ/20250918T080419
przestrzen nazw	PL.ZIPPZP.11839/280106-POG
lokalny id	1POG-134OUZ
wersja id	20250918T080419
poczatek wersji obiektu	2025-09-18T08:04:19
nazwa	Obszar uzupełnienia zabudowy
oznaczenie	134OUZ
symbol	OUZ
obowiazuje od	2026-08-31
obowiazuje do	obecnie
status	w trakcie przyjmowania https://inspire.ec.europa.eu/codelist/ProcessStepGeneralValue/adoption
charakter ustalenia	ogólnie wiążące https://inspire.ec.europa.eu/codelist/RegulationNatureValue/generallyBinding
geometria	
plan	https://www.gov.pl/zagospodarowanieprzestrzenne/app/AktPlanowaniaPrzestrzennego/PL.ZIPPZP.11839/280106-POG/1POG
obszar uzupełnienia zabudowy	PL.ZIPPZP.11839_280106-POG_1POG-135OUZ_20251126T101420
identifier	https://www.gov.pl/zagospodarowanieprzestrzenne/app/ObszarUzupełnieniaZabudowy/PL.ZIPPZP.11839/280106-POG/1POG-135OUZ/20251126T101420
przestrzen nazw	PL.ZIPPZP.11839/280106-POG
lokalny id	1POG-135OUZ
wersja id	20251126T101420
poczatek wersji obiektu	2025-11-26T10:14:20
nazwa	Obszar uzupełnienia zabudowy
oznaczenie	135OUZ
symbol	OUZ
obowiazuje od	2026-08-31

obowiazuje do	obecnie
status	w trakcie przyjmowania https://inspire.ec.europa.eu/codelist/ProcessStepGeneralValue/adoption
charakter ustalenia	ogólnie wiążące https://inspire.ec.europa.eu/codelist/RegulationNatureValue/generallyBinding
geometria	
plan	https://www.gov.pl/zagospodarowanieprzestrzenne/app/AktPlanowaniaPrzestrzennego/PL.ZIPPZP.11839/280106-POG/1POG

obszar uzupelnienia zabudowy	PL.ZIPPZP.11839_280106-POG_1POG-136OUZ_20250918T080419
identifier	https://www.gov.pl/zagospodarowanieprzestrzenne/app/ObszarUzupelnieniaZabudowy/PL.ZIPPZP.11839/280106-POG/1POG-136OUZ/20250918T080419
przestrzen nazw	PL.ZIPPZP.11839/280106-POG
lokalny id	1POG-136OUZ
wersja id	20250918T080419
poczatek wersji obiektu	2025-09-18T08:04:19
nazwa	Obszar uzupełnienia zabudowy
oznaczenie	136OUZ
symbol	OUZ
obowiazuje od	2026-08-31
obowiazuje do	obecnie
status	w trakcie przyjmowania https://inspire.ec.europa.eu/codelist/ProcessStepGeneralValue/adoption
charakter ustalenia	ogólnie wiążące https://inspire.ec.europa.eu/codelist/RegulationNatureValue/generallyBinding
geometria	

plan	https://www.gov.pl/zagospodarowanieprzestrzenne/app/AktPlanowaniaPrzestrzennego/PL.ZIPPZP.11839/280106-POG/1POG
obszar uzupelnienia zabudowy	PL.ZIPPZP.11839_280106-POG_1POG-137OUZ_20250918T080419
identifier	https://www.gov.pl/zagospodarowanieprzestrzenne/app/ObszarUzupelnieniaZabudowy/PL.ZIPPZP.11839/280106-POG/1POG-137OUZ/20250918T080419
przestrzen nazw	PL.ZIPPZP.11839/280106-POG
lokalny id	1POG-137OUZ
wersja id	20250918T080419
poczatek wersji obiektu	2025-09-18T08:04:19
nazwa	Obszar uzupełnienia zabudowy
oznaczenie	137OUZ
symbol	OUZ
obowiazuje od	2026-08-31
obowiazuje do	obecnie
status	w trakcie przyjmowania https://inspire.ec.europa.eu/codelist/ProcessStepGeneralValue/adoption
charakter ustalenia	ogólnie wiążące https://inspire.ec.europa.eu/codelist/RegulationNatureValue/generallyBinding
geometria	
plan	https://www.gov.pl/zagospodarowanieprzestrzenne/app/AktPlanowaniaPrzestrzennego/PL.ZIPPZP.11839/280106-POG/1POG
obszar uzupelnienia zabudowy	PL.ZIPPZP.11839_280106-POG_1POG-138OUZ_20251010T122045
identifier	https://www.gov.pl/zagospodarowanieprzestrzenne/app

	/ObszarUzupełnieniaZabudowy/PL.ZIPPZP.11839/280106-POG/1POG-138OUZ/20251010T122045
przestrzen nazw	PL.ZIPPZP.11839/280106-POG
lokalny id	1POG-138OUZ
wersja id	20251010T122045
poczatek wersji obiektu	2025-10-10T12:20:45
nazwa	Obszar uzupełnienia zabudowy
oznaczenie	138OUZ
symbol	OUZ
obowiazuje od	2026-08-31
obowiazuje do	obecnie
status	w trakcie przyjmowania https://inspire.ec.europa.eu/codelist/ProcessStepGeneralValue/adoption
charakter ustalenia	ogólnie wiążące https://inspire.ec.europa.eu/codelist/RegulationNatureValue/generallyBinding
geometria	
plan	https://www.gov.pl/zagospodarowanieprzestrzenne/app/AktPlanowaniaPrzestrzennego/PL.ZIPPZP.11839/280106-POG/1POG

obszar uzupełnienia zabudowy	PL.ZIPPZP.11839_280106-POG_1POG-139OUZ_20250918T080419
identifier	https://www.gov.pl/zagospodarowanieprzestrzenne/app/ObszarUzupełnieniaZabudowy/PL.ZIPPZP.11839/280106-POG/1POG-139OUZ/20250918T080419
przestrzen nazw	PL.ZIPPZP.11839/280106-POG
lokalny id	1POG-139OUZ
wersja id	20250918T080419
poczatek wersji obiektu	2025-09-18T08:04:19
nazwa	Obszar uzupełnienia zabudowy
oznaczenie	139OUZ
symbol	OUZ
obowiazuje od	2026-08-31
obowiazuje do	obecnie
status	w trakcie przyjmowania https://inspire.ec.europa.eu/codelist/ProcessStepGeneralValue

	/adoption
charakter ustalenia	ogólnie wiążące https://inspire.ec.europa.eu/codelist/RegulationNatureValue/generallyBinding
geometria	
plan	https://www.gov.pl/zagospodarowanieprzestrzenne/app/AktPlanowaniaPrzestrzennego/PL.ZIPPZP.11839/280106-POG/1POG

obszar uzupelnienia zabudowy	PL.ZIPPZP.11839_280106-POG_1POG-140OUZ_20250918T080419
identifier	https://www.gov.pl/zagospodarowanieprzestrzenne/app/ObszarUzupelnieniaZabudowy/PL.ZIPPZP.11839/280106-POG/1POG-140OUZ/20250918T080419
przestrzen nazw	PL.ZIPPZP.11839/280106-POG
lokalny id	1POG-140OUZ
wersja id	20250918T080419
poczatek wersji obiektu	2025-09-18T08:04:19
nazwa	Obszar uzupełnienia zabudowy
oznaczenie	140OUZ
symbol	OUZ
obowiazuje od	2026-08-31
obowiazuje do	obecnie
status	w trakcie przyjmowania https://inspire.ec.europa.eu/codelist/ProcessStepGeneralValue/adoption
charakter ustalenia	ogólnie wiążące https://inspire.ec.europa.eu/codelist/RegulationNatureValue/generallyBinding
geometria	
plan	https://www.gov.pl/zagospodarowanieprzestrzenne/app

	/AktPlanowaniaPrzestrzennego/PL.ZIPPZP.11839/280106-POG/1POG
obszar uzupełnienia zabudowy	PL.ZIPPZP.11839_280106-POG_1POG-141OUZ_20250918T080419
identifier	https://www.gov.pl/zagospodarowanieprzestrzenne/app/ObszarUzupełnieniaZabudowy/PL.ZIPPZP.11839/280106-POG/1POG-141OUZ/20250918T080419
przestrzen nazw	PL.ZIPPZP.11839/280106-POG
lokalny id	1POG-141OUZ
wersja id	20250918T080419
poczatek wersji obiektu	2025-09-18T08:04:19
nazwa	Obszar uzupełnienia zabudowy
oznaczenie	141OUZ
symbol	OUZ
obowiazuje od	2026-08-31
obowiazuje do	obecnie
status	w trakcie przyjmowania https://inspire.ec.europa.eu/codelist/ProcessStepGeneralValue/adoption
charakter ustalenia	ogólnie wiążące https://inspire.ec.europa.eu/codelist/RegulationNatureValue/generallyBinding
geometria	
plan	https://www.gov.pl/zagospodarowanieprzestrzenne/app/AktPlanowaniaPrzestrzennego/PL.ZIPPZP.11839/280106-POG/1POG
obszar uzupełnienia zabudowy	PL.ZIPPZP.11839_280106-POG_1POG-142OUZ_20251013T080912
identifier	https://www.gov.pl/zagospodarowanieprzestrzenne/app/ObszarUzupełnieniaZabudowy/PL.ZIPPZP.11839/280106-POG/1POG-142OUZ/20251013T080912
przestrzen nazw	PL.ZIPPZP.11839/280106-POG
lokalny id	1POG-142OUZ
wersja id	20251013T080912
poczatek wersji obiektu	2025-10-13T08:09:12
nazwa	Obszar uzupełnienia zabudowy
oznaczenie	142OUZ
symbol	OUZ
obowiazuje od	2026-08-31

obowiazuje do	obecnie
status	w trakcie przyjmowania https://inspire.ec.europa.eu/codelist/ProcessStepGeneralValue/adoption
charakter ustalenia	ogólnie wiążące https://inspire.ec.europa.eu/codelist/RegulationNatureValue/generallyBinding
geometria	
plan	https://www.gov.pl/zagospodarowanieprzestrzenne/app/AktPlanowaniaPrzestrzennego/PL.ZIPPZP.11839/280106-POG/1POG

obszar uzupelnienia zabudowy	PL.ZIPPZP.11839_280106-POG_1POG-143OUZ_20250918T080419
identifier	https://www.gov.pl/zagospodarowanieprzestrzenne/app/ObszarUzupelnieniaZabudowy/PL.ZIPPZP.11839/280106-POG/1POG-143OUZ/20250918T080419
przestrzen nazw	PL.ZIPPZP.11839/280106-POG
lokalny id	1POG-143OUZ
wersja id	20250918T080419
poczatek wersji obiektu	2025-09-18T08:04:19
nazwa	Obszar uzupełnienia zabudowy
oznaczenie	143OUZ
symbol	OUZ
obowiazuje od	2026-08-31
obowiazuje do	obecnie
status	w trakcie przyjmowania https://inspire.ec.europa.eu/codelist/ProcessStepGeneralValue/adoption
charakter ustalenia	ogólnie wiążące https://inspire.ec.europa.eu/codelist/RegulationNatureValue/generallyBinding
geometria	

	
plan	https://www.gov.pl/zagospodarowanieprzestrzenne/app/AktPlanowaniaPrzestrzennego/PL.ZIPPZP.11839/280106-POG/1POG
obszar uzupelnienia zabudowy	PL.ZIPPZP.11839_280106-POG_1POG-144OUZ_20250918T080419
identifier	https://www.gov.pl/zagospodarowanieprzestrzenne/app/ObszarUzupelnieniaZabudowy/PL.ZIPPZP.11839/280106-POG/1POG-144OUZ/20250918T080419
przestrzen nazw	PL.ZIPPZP.11839/280106-POG
lokalny id	1POG-144OUZ
wersja id	20250918T080419
poczatek wersji obiektu	2025-09-18T08:04:19
nazwa	Obszar uzupełnienia zabudowy
oznaczenie	144OUZ
symbol	OUZ
obowiazuje od	2026-08-31
obowiazuje do	obecnie
status	w trakcie przyjmowania https://inspire.ec.europa.eu/codelist/ProcessStepGeneralValue/adoption
charakter ustalenia	ogólnie wiążące https://inspire.ec.europa.eu/codelist/RegulationNatureValue/generallyBinding
geometria	
plan	https://www.gov.pl/zagospodarowanieprzestrzenne/app/AktPlanowaniaPrzestrzennego/PL.ZIPPZP.11839/280106-POG/1POG
obszar uzupelnienia zabudowy	PL.ZIPPZP.11839_280106-POG_1POG-145OUZ_20250918T080419
identifier	https://www.gov.pl/zagospodarowanieprzestrzenne/app

	/ObszarUzupełnieniaZabudowy/PL.ZIPPZP.11839/280106-POG/1POG-145OUZ/20250918T080419
przestrzen nazw	PL.ZIPPZP.11839/280106-POG
lokalny id	1POG-145OUZ
wersja id	20250918T080419
poczatek wersji obiektu	2025-09-18T08:04:19
nazwa	Obszar uzupełnienia zabudowy
oznaczenie	145OUZ
symbol	OUZ
obowiazuje od	2026-08-31
obowiazuje do	obecnie
status	w trakcie przyjmowania https://inspire.ec.europa.eu/codelist/ProcessStepGeneralValue/adoption
charakter ustalenia	ogólnie wiążące https://inspire.ec.europa.eu/codelist/RegulationNatureValue/generallyBinding
geometria	
plan	https://www.gov.pl/zagospodarowanieprzestrzenne/app/AktPlanowaniaPrzestrzennego/PL.ZIPPZP.11839/280106-POG/1POG

obszar uzupełnienia zabudowy	PL.ZIPPZP.11839_280106-POG_1POG-146OUZ_20251120T134339
identifier	https://www.gov.pl/zagospodarowanieprzestrzenne/app/ObszarUzupełnieniaZabudowy/PL.ZIPPZP.11839/280106-POG/1POG-146OUZ/20251120T134339
przestrzen nazw	PL.ZIPPZP.11839/280106-POG
lokalny id	1POG-146OUZ
wersja id	20251120T134339
poczatek wersji obiektu	2025-11-20T13:43:39
nazwa	Obszar uzupełnienia zabudowy
oznaczenie	146OUZ
symbol	OUZ
obowiazuje od	2026-08-31
obowiazuje do	obecnie
status	w trakcie przyjmowania https://inspire.ec.europa.eu/codelist/ProcessStepGeneralValue

	/adoption
charakter ustalenia	ogólnie wiążące https://inspire.ec.europa.eu/codelist/RegulationNatureValue/generallyBinding
geometria	
plan	https://www.gov.pl/zagospodarowanieprzestrzenne/app/AktPlanowaniaPrzestrzennego/PL.ZIPPZP.11839/280106-POG/1POG

obszar uzupelnienia zabudowy	PL.ZIPPZP.11839_280106-POG_1POG-147OUZ_20251125T121856
identifier	https://www.gov.pl/zagospodarowanieprzestrzenne/app/ObszarUzupelnieniaZabudowy/PL.ZIPPZP.11839/280106-POG/1POG-147OUZ/20251125T121856
przestrzen nazw	PL.ZIPPZP.11839/280106-POG
lokalny id	1POG-147OUZ
wersja id	20251125T121856
poczatek wersji obiektu	2025-11-25T12:18:56
nazwa	Obszar uzupełnienia zabudowy
oznaczenie	147OUZ
symbol	OUZ
obowiazuje od	2026-08-31
obowiazuje do	obecnie
status	w trakcie przyjmowania https://inspire.ec.europa.eu/codelist/ProcessStepGeneralValue/adoption
charakter ustalenia	ogólnie wiążące https://inspire.ec.europa.eu/codelist/RegulationNatureValue/generallyBinding
geometria	
plan	https://www.gov.pl/zagospodarowanieprzestrzenne/app

	/AktPlanowaniaPrzestrzennego/PL.ZIPPZP.11839/280106-POG/1POG
obszar uzupełnienia zabudowy	PL.ZIPPZP.11839_280106-POG_1POG-148OUZ_20250918T080419
identifier	https://www.gov.pl/zagospodarowanieprzestrzenne/app/ObszarUzupełnieniaZabudowy/PL.ZIPPZP.11839/280106-POG/1POG-148OUZ/20250918T080419
przestrzen nazw	PL.ZIPPZP.11839/280106-POG
lokalny id	1POG-148OUZ
wersja id	20250918T080419
poczatek wersji obiektu	2025-09-18T08:04:19
nazwa	Obszar uzupełnienia zabudowy
oznaczenie	148OUZ
symbol	OUZ
obowiazuje od	2026-08-31
obowiazuje do	obecnie
status	w trakcie przyjmowania https://inspire.ec.europa.eu/codelist/ProcessStepGeneralValue/adoption
charakter ustalenia	ogólnie wiążące https://inspire.ec.europa.eu/codelist/RegulationNatureValue/generallyBinding
geometria	
plan	https://www.gov.pl/zagospodarowanieprzestrzenne/app/AktPlanowaniaPrzestrzennego/PL.ZIPPZP.11839/280106-POG/1POG
obszar uzupełnienia zabudowy	PL.ZIPPZP.11839_280106-POG_1POG-149OUZ_20250918T080419
identifier	https://www.gov.pl/zagospodarowanieprzestrzenne/app/ObszarUzupełnieniaZabudowy/PL.ZIPPZP.11839/280106-POG/1POG-149OUZ/20250918T080419
przestrzen nazw	PL.ZIPPZP.11839/280106-POG
lokalny id	1POG-149OUZ
wersja id	20250918T080419
poczatek wersji obiektu	2025-09-18T08:04:19
nazwa	Obszar uzupełnienia zabudowy
oznaczenie	149OUZ
symbol	OUZ
obowiazuje od	2026-08-31

obowiazuje do	obecnie
status	w trakcie przyjmowania https://inspire.ec.europa.eu/codelist/ProcessStepGeneralValue/adoption
charakter ustalenia	ogólnie wiążące https://inspire.ec.europa.eu/codelist/RegulationNatureValue/generallyBinding
geometria	
plan	https://www.gov.pl/zagospodarowanieprzestrzenne/app/AktPlanowaniaPrzestrzennego/PL.ZIPPZP.11839/280106-POG/1POG

obszar uzupelnienia zabudowy	PL.ZIPPZP.11839_280106-POG_1POG-150OUZ_20250918T080419
identifier	https://www.gov.pl/zagospodarowanieprzestrzenne/app/ObszarUzupelnieniaZabudowy/PL.ZIPPZP.11839/280106-POG/1POG-150OUZ/20250918T080419
przestrzen nazw	PL.ZIPPZP.11839/280106-POG
lokalny id	1POG-150OUZ
wersja id	20250918T080419
poczatek wersji obiektu	2025-09-18T08:04:19
nazwa	Obszar uzupełnienia zabudowy
oznaczenie	150OUZ
symbol	OUZ
obowiazuje od	2026-08-31
obowiazuje do	obecnie
status	w trakcie przyjmowania https://inspire.ec.europa.eu/codelist/ProcessStepGeneralValue/adoption
charakter ustalenia	ogólnie wiążące https://inspire.ec.europa.eu/codelist/RegulationNatureValue/generallyBinding
geometria	

	
plan	https://www.gov.pl/zagospodarowanieprzestrzenne/app/AktPlanowaniaPrzestrzennego/PL.ZIPPZP.11839/280106-POG/1POG
obszar uzupelnienia zabudowy	PL.ZIPPZP.11839_280106-POG_1POG-151OUZ_20250918T080419
identifier	https://www.gov.pl/zagospodarowanieprzestrzenne/app/ObszarUzupelnieniaZabudowy/PL.ZIPPZP.11839/280106-POG/1POG-151OUZ/20250918T080419
przestrzen nazw	PL.ZIPPZP.11839/280106-POG
lokalny id	1POG-151OUZ
wersja id	20250918T080419
poczatek wersji obiektu	2025-09-18T08:04:19
nazwa	Obszar uzupełnienia zabudowy
oznaczenie	151OUZ
symbol	OUZ
obowiazuje od	2026-08-31
obowiazuje do	obecnie
status	w trakcie przyjmowania https://inspire.ec.europa.eu/codelist/ProcessStepGeneralValue/adoption
charakter ustalenia	ogólnie wiążące https://inspire.ec.europa.eu/codelist/RegulationNatureValue/generallyBinding
geometria	
plan	https://www.gov.pl/zagospodarowanieprzestrzenne/app/AktPlanowaniaPrzestrzennego/PL.ZIPPZP.11839/280106-POG/1POG
obszar uzupelnienia zabudowy	PL.ZIPPZP.11839_280106-POG_1POG-152OUZ_20250918T080419
identifier	https://www.gov.pl/zagospodarowanieprzestrzenne/app

	/ObszarUzupełnieniaZabudowy/PL.ZIPPZP.11839/280106-POG/1POG-152OUZ/20250918T080419
przestrzen nazw	PL.ZIPPZP.11839/280106-POG
lokalny id	1POG-152OUZ
wersja id	20250918T080419
poczatek wersji obiektu	2025-09-18T08:04:19
nazwa	Obszar uzupełnienia zabudowy
oznaczenie	152OUZ
symbol	OUZ
obowiazuje od	2026-08-31
obowiazuje do	obecnie
status	w trakcie przyjmowania https://inspire.ec.europa.eu/codelist/ProcessStepGeneralValue/adoption
charakter ustalenia	ogólnie wiążące https://inspire.ec.europa.eu/codelist/RegulationNatureValue/generallyBinding
geometria	
plan	https://www.gov.pl/zagospodarowanieprzestrzenne/app/AktPlanowaniaPrzestrzennego/PL.ZIPPZP.11839/280106-POG/1POG

obszar uzupełnienia zabudowy	PL.ZIPPZP.11839_280106-POG_1POG-153OUZ_20251010T122125
identifier	https://www.gov.pl/zagospodarowanieprzestrzenne/app/ObszarUzupełnieniaZabudowy/PL.ZIPPZP.11839/280106-POG/1POG-153OUZ/20251010T122125
przestrzen nazw	PL.ZIPPZP.11839/280106-POG
lokalny id	1POG-153OUZ
wersja id	20251010T122125
poczatek wersji obiektu	2025-10-10T12:21:25
nazwa	Obszar uzupełnienia zabudowy
oznaczenie	153OUZ
symbol	OUZ
obowiazuje od	2026-08-31
obowiazuje do	obecnie
status	w trakcie przyjmowania https://inspire.ec.europa.eu/codelist/ProcessStepGeneralValue

	/adoption
charakter ustalenia	ogólnie wiążące https://inspire.ec.europa.eu/codelist/RegulationNatureValue/generallyBinding
geometria	
plan	https://www.gov.pl/zagospodarowanieprzestrzenne/app/AktPlanowaniaPrzestrzennego/PL.ZIPPZP.11839/280106-POG/1POG

obszar uzupelnienia zabudowy	PL.ZIPPZP.11839_280106-POG_1POG-154OUZ_20260413T135316
identifier	https://www.gov.pl/zagospodarowanieprzestrzenne/app/ObszarUzupelnieniaZabudowy/PL.ZIPPZP.11839/280106-POG/1POG-154OUZ/20260413T135316
przestrzen nazw	PL.ZIPPZP.11839/280106-POG
lokalny id	1POG-154OUZ
wersja id	20260413T135316
poczatek wersji obiektu	2026-04-13T13:53:16
nazwa	Obszar uzupełnienia zabudowy
oznaczenie	154OUZ
symbol	OUZ
obowiazuje od	2026-08-31
obowiazuje do	obecnie
status	w trakcie przyjmowania https://inspire.ec.europa.eu/codelist/ProcessStepGeneralValue/adoption
charakter ustalenia	ogólnie wiążące https://inspire.ec.europa.eu/codelist/RegulationNatureValue/generallyBinding
geometria	
plan	https://www.gov.pl/zagospodarowanieprzestrzenne/app

	/AktPlanowaniaPrzestrzennego/PL.ZIPPZP.11839/280106-POG/1POG
obszar uzupełnienia zabudowy	PL.ZIPPZP.11839_280106-POG_1POG-155OUZ_20250918T080419
identifier	https://www.gov.pl/zagospodarowanieprzestrzenne/app/ObszarUzupełnieniaZabudowy/PL.ZIPPZP.11839/280106-POG/1POG-155OUZ/20250918T080419
przestrzen nazw	PL.ZIPPZP.11839/280106-POG
lokalny id	1POG-155OUZ
wersja id	20250918T080419
poczatek wersji obiektu	2025-09-18T08:04:19
nazwa	Obszar uzupełnienia zabudowy
oznaczenie	155OUZ
symbol	OUZ
obowiazuje od	2026-08-31
obowiazuje do	obecnie
status	w trakcie przyjmowania https://inspire.ec.europa.eu/codelist/ProcessStepGeneralValue/adoption
charakter ustalenia	ogólnie wiążące https://inspire.ec.europa.eu/codelist/RegulationNatureValue/generallyBinding
geometria	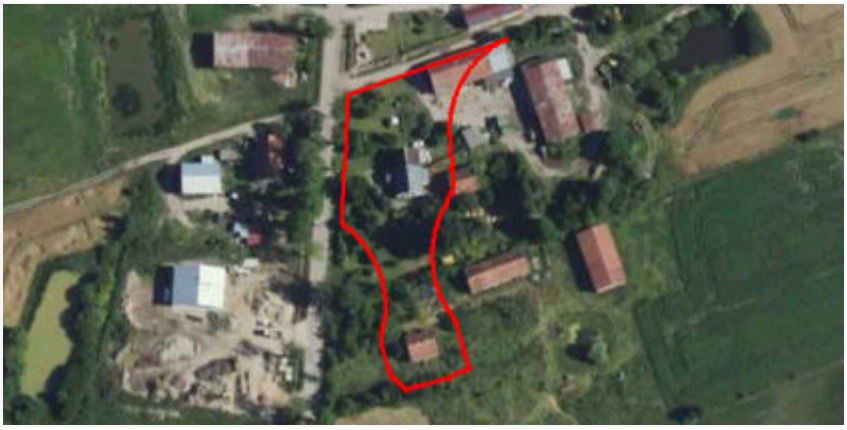
plan	https://www.gov.pl/zagospodarowanieprzestrzenne/app/AktPlanowaniaPrzestrzennego/PL.ZIPPZP.11839/280106-POG/1POG
obszar uzupełnienia zabudowy	PL.ZIPPZP.11839_280106-POG_1POG-156OUZ_20250918T080419
identifier	https://www.gov.pl/zagospodarowanieprzestrzenne/app/ObszarUzupełnieniaZabudowy/PL.ZIPPZP.11839/280106-POG/1POG-156OUZ/20250918T080419
przestrzen nazw	PL.ZIPPZP.11839/280106-POG
lokalny id	1POG-156OUZ
wersja id	20250918T080419
poczatek wersji obiektu	2025-09-18T08:04:19
nazwa	Obszar uzupełnienia zabudowy
oznaczenie	156OUZ
symbol	OUZ
obowiazuje od	2026-08-31

obowiazuje do	obecnie
status	w trakcie przyjmowania https://inspire.ec.europa.eu/codelist/ProcessStepGeneralValue/adoption
charakter ustalenia	ogólnie wiążące https://inspire.ec.europa.eu/codelist/RegulationNatureValue/generallyBinding
geometria	
plan	https://www.gov.pl/zagospodarowanieprzestrzenne/app/AktPlanowaniaPrzestrzennego/PL.ZIPPZP.11839/280106-POG/1POG

obszar uzupelnienia zabudowy	PL.ZIPPZP.11839_280106-POG_1POG-157OUZ_20250918T080419
identifier	https://www.gov.pl/zagospodarowanieprzestrzenne/app/ObszarUzupelnieniaZabudowy/PL.ZIPPZP.11839/280106-POG/1POG-157OUZ/20250918T080419
przestrzen nazw	PL.ZIPPZP.11839/280106-POG
lokalny id	1POG-157OUZ
wersja id	20250918T080419
poczatek wersji obiektu	2025-09-18T08:04:19
nazwa	Obszar uzupełnienia zabudowy
oznaczenie	157OUZ
symbol	OUZ
obowiazuje od	2026-08-31
obowiazuje do	obecnie
status	w trakcie przyjmowania https://inspire.ec.europa.eu/codelist/ProcessStepGeneralValue/adoption
charakter ustalenia	ogólnie wiążące https://inspire.ec.europa.eu/codelist/RegulationNatureValue/generallyBinding
geometria	

	
plan	https://www.gov.pl/zagospodarowanieprzestrzenne/app/AktPlanowaniaPrzestrzennego/PL.ZIPPZP.11839/280106-POG/1POG
obszar uzupelnienia zabudowy	PL.ZIPPZP.11839_280106-POG_1POG-158OUZ_20250918T080419
identifier	https://www.gov.pl/zagospodarowanieprzestrzenne/app/ObszarUzupelnieniaZabudowy/PL.ZIPPZP.11839/280106-POG/1POG-158OUZ/20250918T080419
przestrzen nazw	PL.ZIPPZP.11839/280106-POG
lokalny id	1POG-158OUZ
wersja id	20250918T080419
poczatek wersji obiektu	2025-09-18T08:04:19
nazwa	Obszar uzupełnienia zabudowy
oznaczenie	158OUZ
symbol	OUZ
obowiazuje od	2026-08-31
obowiazuje do	obecnie
status	w trakcie przyjmowania https://inspire.ec.europa.eu/codelist/ProcessStepGeneralValue/adoption
charakter ustalenia	ogólnie wiążące https://inspire.ec.europa.eu/codelist/RegulationNatureValue/generallyBinding
geometria	
plan	https://www.gov.pl/zagospodarowanieprzestrzenne/app/AktPlanowaniaPrzestrzennego/PL.ZIPPZP.11839/280106-POG/1POG
obszar uzupelnienia zabudowy	PL.ZIPPZP.11839_280106-POG_1POG-159OUZ_20250918T080419
identifier	https://www.gov.pl/zagospodarowanieprzestrzenne/app

	/ObszarUzupełnieniaZabudowy/PL.ZIPPZP.11839/280106-POG/1POG-159OUZ/20250918T080419
przestrzen nazw	PL.ZIPPZP.11839/280106-POG
lokalny id	1POG-159OUZ
wersja id	20250918T080419
poczatek wersji obiektu	2025-09-18T08:04:19
nazwa	Obszar uzupełnienia zabudowy
oznaczenie	159OUZ
symbol	OUZ
obowiazuje od	2026-08-31
obowiazuje do	obecnie
status	w trakcie przyjmowania https://inspire.ec.europa.eu/codelist/ProcessStepGeneralValue/adoption
charakter ustalenia	ogólnie wiążące https://inspire.ec.europa.eu/codelist/RegulationNatureValue/generallyBinding
geometria	
plan	https://www.gov.pl/zagospodarowanieprzestrzenne/app/AktPlanowaniaPrzestrzennego/PL.ZIPPZP.11839/280106-POG/1POG

obszar uzupełnienia zabudowy	PL.ZIPPZP.11839_280106-POG_1POG-160OUZ_20250918T080419
identifier	https://www.gov.pl/zagospodarowanieprzestrzenne/app/ObszarUzupełnieniaZabudowy/PL.ZIPPZP.11839/280106-POG/1POG-160OUZ/20250918T080419
przestrzen nazw	PL.ZIPPZP.11839/280106-POG
lokalny id	1POG-160OUZ
wersja id	20250918T080419
poczatek wersji obiektu	2025-09-18T08:04:19
nazwa	Obszar uzupełnienia zabudowy
oznaczenie	160OUZ
symbol	OUZ
obowiazuje od	2026-08-31
obowiazuje do	obecnie
status	w trakcie przyjmowania https://inspire.ec.europa.eu/codelist/ProcessStepGeneralValue

	/adoption
charakter ustalenia	ogólnie wiążące https://inspire.ec.europa.eu/codelist/RegulationNatureValue/generallyBinding
geometria	
plan	https://www.gov.pl/zagospodarowanieprzestrzenne/app/AktPlanowaniaPrzestrzennego/PL.ZIPPZP.11839/280106-POG/1POG

obszar uzupelnienia zabudowy	PL.ZIPPZP.11839_280106-POG_1POG-161OUZ_20260617T075502
identifier	https://www.gov.pl/zagospodarowanieprzestrzenne/app/ObszarUzupelnieniaZabudowy/PL.ZIPPZP.11839/280106-POG/1POG-161OUZ/20260617T075502
przestrzen nazw	PL.ZIPPZP.11839/280106-POG
lokalny id	1POG-161OUZ
wersja id	20260617T075502
poczatek wersji obiektu	2026-06-17T07:55:02
nazwa	Obszar uzupełnienia zabudowy
oznaczenie	161OUZ
symbol	OUZ
obowiazuje od	2026-08-31
obowiazuje do	obecnie
status	w trakcie przyjmowania https://inspire.ec.europa.eu/codelist/ProcessStepGeneralValue/adoption
charakter ustalenia	ogólnie wiążące https://inspire.ec.europa.eu/codelist/RegulationNatureValue/generallyBinding
geometria	
plan	https://www.gov.pl/zagospodarowanieprzestrzenne/app

	/AktPlanowaniaPrzestrzennego/PL.ZIPPZP.11839/280106-POG/1POG
obszar uzupełnienia zabudowy	PL.ZIPPZP.11839_280106-POG_1POG-162OUZ_20251126T072015
identifier	https://www.gov.pl/zagospodarowanieprzestrzenne/app/ObszarUzupełnieniaZabudowy/PL.ZIPPZP.11839/280106-POG/1POG-162OUZ/20251126T072015
przestrzen nazw	PL.ZIPPZP.11839/280106-POG
lokalny id	1POG-162OUZ
wersja id	20251126T072015
poczatek wersji obiektu	2025-11-26T07:20:15
nazwa	Obszar uzupełnienia zabudowy
oznaczenie	162OUZ
symbol	OUZ
obowiazuje od	2026-08-31
obowiazuje do	obecnie
status	w trakcie przyjmowania https://inspire.ec.europa.eu/codelist/ProcessStepGeneralValue/adoption
charakter ustalenia	ogólnie wiążące https://inspire.ec.europa.eu/codelist/RegulationNatureValue/generallyBinding
geometria	
plan	https://www.gov.pl/zagospodarowanieprzestrzenne/app/AktPlanowaniaPrzestrzennego/PL.ZIPPZP.11839/280106-POG/1POG
obszar uzupełnienia zabudowy	PL.ZIPPZP.11839_280106-POG_1POG-163OUZ_20250918T080419
identifier	https://www.gov.pl/zagospodarowanieprzestrzenne/app/ObszarUzupełnieniaZabudowy/PL.ZIPPZP.11839/280106-POG/1POG-163OUZ/20250918T080419
przestrzen nazw	PL.ZIPPZP.11839/280106-POG
lokalny id	1POG-163OUZ
wersja id	20250918T080419
poczatek wersji obiektu	2025-09-18T08:04:19
nazwa	Obszar uzupełnienia zabudowy
oznaczenie	163OUZ
symbol	OUZ
obowiazuje od	2026-08-31

obowiazuje do	obecnie
status	w trakcie przyjmowania https://inspire.ec.europa.eu/codelist/ProcessStepGeneralValue/adoption
charakter ustalenia	ogólnie wiążące https://inspire.ec.europa.eu/codelist/RegulationNatureValue/generallyBinding
geometria	
plan	https://www.gov.pl/zagospodarowanieprzestrzenne/app/AktPlanowaniaPrzestrzennego/PL.ZIPPZP.11839/280106-POG/1POG

obszar uzupelnienia zabudowy	PL.ZIPPZP.11839_280106-POG_1POG-164OUZ_20251009T082540
identifier	https://www.gov.pl/zagospodarowanieprzestrzenne/app/ObszarUzupelnieniaZabudowy/PL.ZIPPZP.11839/280106-POG/1POG-164OUZ/20251009T082540
przestrzen nazw	PL.ZIPPZP.11839/280106-POG
lokalny id	1POG-164OUZ
wersja id	20251009T082540
poczatek wersji obiektu	2025-10-09T08:25:40
nazwa	Obszar uzupełnienia zabudowy
oznaczenie	164OUZ
symbol	OUZ
obowiazuje od	2026-08-31
obowiazuje do	obecnie
status	w trakcie przyjmowania https://inspire.ec.europa.eu/codelist/ProcessStepGeneralValue/adoption
charakter ustalenia	ogólnie wiążące https://inspire.ec.europa.eu/codelist/RegulationNatureValue/generallyBinding
geometria	

plan	https://www.gov.pl/zagospodarowanieprzestrzenne/app/AktPlanowaniaPrzestrzennego/PL.ZIPPZP.11839/280106-POG/1POG
obszar uzupelnienia zabudowy	PL.ZIPPZP.11839_280106-POG_1POG-165OUZ_20251126T071255
identifier	https://www.gov.pl/zagospodarowanieprzestrzenne/app/ObszarUzupelnieniaZabudowy/PL.ZIPPZP.11839/280106-POG/1POG-165OUZ/20251126T071255
przestrzen nazw	PL.ZIPPZP.11839/280106-POG
lokalny id	1POG-165OUZ
wersja id	20251126T071255
poczatek wersji obiektu	2025-11-26T07:12:55
nazwa	Obszar uzupełnienia zabudowy
oznaczenie	165OUZ
symbol	OUZ
obowiazuje od	2026-08-31
obowiazuje do	obecnie
status	w trakcie przyjmowania https://inspire.ec.europa.eu/codelist/ProcessStepGeneralValue/adoption
charakter ustalenia	ogólnie wiążące https://inspire.ec.europa.eu/codelist/RegulationNatureValue/generallyBinding
geometria	
plan	https://www.gov.pl/zagospodarowanieprzestrzenne/app/AktPlanowaniaPrzestrzennego/PL.ZIPPZP.11839/280106-POG/1POG
obszar uzupelnienia zabudowy	PL.ZIPPZP.11839_280106-POG_1POG-166OUZ_20250918T080419
identifier	https://www.gov.pl/zagospodarowanieprzestrzenne/app

	/ObszarUzupełnieniaZabudowy/PL.ZIPPZP.11839/280106-POG/1POG-166OUZ/20250918T080419
przestrzen nazw	PL.ZIPPZP.11839/280106-POG
lokalny id	1POG-166OUZ
wersja id	20250918T080419
poczatek wersji obiektu	2025-09-18T08:04:19
nazwa	Obszar uzupełnienia zabudowy
oznaczenie	166OUZ
symbol	OUZ
obowiazuje od	2026-08-31
obowiazuje do	obecnie
status	w trakcie przyjmowania https://inspire.ec.europa.eu/codelist/ProcessStepGeneralValue/adoption
charakter ustalenia	ogólnie wiążące https://inspire.ec.europa.eu/codelist/RegulationNatureValue/generallyBinding
geometria	
plan	https://www.gov.pl/zagospodarowanieprzestrzenne/app/AktPlanowaniaPrzestrzennego/PL.ZIPPZP.11839/280106-POG/1POG

obszar uzupełnienia zabudowy	PL.ZIPPZP.11839_280106-POG_1POG-167OUZ_20250918T080419
identifier	https://www.gov.pl/zagospodarowanieprzestrzenne/app/ObszarUzupełnieniaZabudowy/PL.ZIPPZP.11839/280106-POG/1POG-167OUZ/20250918T080419
przestrzen nazw	PL.ZIPPZP.11839/280106-POG
lokalny id	1POG-167OUZ
wersja id	20250918T080419
poczatek wersji obiektu	2025-09-18T08:04:19
nazwa	Obszar uzupełnienia zabudowy
oznaczenie	167OUZ
symbol	OUZ
obowiazuje od	2026-08-31
obowiazuje do	obecnie
status	w trakcie przyjmowania https://inspire.ec.europa.eu/codelist/ProcessStepGeneralValue

	/adoption
charakter ustalenia	ogólnie wiążące https://inspire.ec.europa.eu/codelist/RegulationNatureValue/generallyBinding
geometria	
plan	https://www.gov.pl/zagospodarowanieprzestrzenne/app/AktPlanowaniaPrzestrzennego/PL.ZIPPZP.11839/280106-POG/1POG

obszar uzupelnienia zabudowy	PL.ZIPPZP.11839_280106-POG_1POG-168OUZ_20250918T080419
identifier	https://www.gov.pl/zagospodarowanieprzestrzenne/app/ObszarUzupelnieniaZabudowy/PL.ZIPPZP.11839/280106-POG/1POG-168OUZ/20250918T080419
przestrzen nazw	PL.ZIPPZP.11839/280106-POG
lokalny id	1POG-168OUZ
wersja id	20250918T080419
poczatek wersji obiektu	2025-09-18T08:04:19
nazwa	Obszar uzupełnienia zabudowy
oznaczenie	168OUZ
symbol	OUZ
obowiazuje od	2026-08-31
obowiazuje do	obecnie
status	w trakcie przyjmowania https://inspire.ec.europa.eu/codelist/ProcessStepGeneralValue/adoption
charakter ustalenia	ogólnie wiążące https://inspire.ec.europa.eu/codelist/RegulationNatureValue/generallyBinding
geometria	
plan	https://www.gov.pl/zagospodarowanieprzestrzenne/app

	/AktPlanowaniaPrzestrzennego/PL.ZIPPZP.11839/280106-POG/1POG
obszar uzupełnienia zabudowy	PL.ZIPPZP.11839_280106-POG_1POG-169OUZ_20251010T105143
identifier	https://www.gov.pl/zagospodarowanieprzestrzenne/app/ObszarUzupełnieniaZabudowy/PL.ZIPPZP.11839/280106-POG/1POG-169OUZ/20251010T105143
przestrzen nazw	PL.ZIPPZP.11839/280106-POG
lokalny id	1POG-169OUZ
wersja id	20251010T105143
poczatek wersji obiektu	2025-10-10T10:51:43
nazwa	Obszar uzupełnienia zabudowy
oznaczenie	169OUZ
symbol	OUZ
obowiazuje od	2026-08-31
obowiazuje do	obecnie
status	w trakcie przyjmowania https://inspire.ec.europa.eu/codelist/ProcessStepGeneralValue/adoption
charakter ustalenia	ogólnie wiążące https://inspire.ec.europa.eu/codelist/RegulationNatureValue/generallyBinding
geometria	
plan	https://www.gov.pl/zagospodarowanieprzestrzenne/app/AktPlanowaniaPrzestrzennego/PL.ZIPPZP.11839/280106-POG/1POG
obszar uzupełnienia zabudowy	PL.ZIPPZP.11839_280106-POG_1POG-170OUZ_20250918T080419
identifier	https://www.gov.pl/zagospodarowanieprzestrzenne/app/ObszarUzupełnieniaZabudowy/PL.ZIPPZP.11839/280106-POG/1POG-170OUZ/20250918T080419
przestrzen nazw	PL.ZIPPZP.11839/280106-POG
lokalny id	1POG-170OUZ
wersja id	20250918T080419
poczatek wersji obiektu	2025-09-18T08:04:19
nazwa	Obszar uzupełnienia zabudowy
oznaczenie	170OUZ
symbol	OUZ
obowiazuje od	2026-08-31

obowiazuje do	obecnie
status	w trakcie przyjmowania https://inspire.ec.europa.eu/codelist/ProcessStepGeneralValue/adoption
charakter ustalenia	ogólnie wiążące https://inspire.ec.europa.eu/codelist/RegulationNatureValue/generallyBinding
geometria	
plan	https://www.gov.pl/zagospodarowanieprzestrzenne/app/AktPlanowaniaPrzestrzennego/PL.ZIPPZP.11839/280106-POG/1POG

obszar uzupelnienia zabudowy	PL.ZIPPZP.11839_280106-POG_1POG-171OUZ_20250918T080419
identifier	https://www.gov.pl/zagospodarowanieprzestrzenne/app/ObszarUzupelnieniaZabudowy/PL.ZIPPZP.11839/280106-POG/1POG-171OUZ/20250918T080419
przestrzen nazw	PL.ZIPPZP.11839/280106-POG
lokalny id	1POG-171OUZ
wersja id	20250918T080419
poczatek wersji obiektu	2025-09-18T08:04:19
nazwa	Obszar uzupełnienia zabudowy
oznaczenie	171OUZ
symbol	OUZ
obowiazuje od	2026-08-31
obowiazuje do	obecnie
status	w trakcie przyjmowania https://inspire.ec.europa.eu/codelist/ProcessStepGeneralValue/adoption
charakter ustalenia	ogólnie wiążące https://inspire.ec.europa.eu/codelist/RegulationNatureValue/generallyBinding
geometria	

plan	https://www.gov.pl/zagospodarowanieprzestrzenne/app/AktPlanowaniaPrzestrzennego/PL.ZIPPZP.11839/280106-POG/1POG
obszar uzupelnienia zabudowy	PL.ZIPPZP.11839_280106-POG_1POG-172OUZ_20251009T090400
identifier	https://www.gov.pl/zagospodarowanieprzestrzenne/app/ObszarUzupelnieniaZabudowy/PL.ZIPPZP.11839/280106-POG/1POG-172OUZ/20251009T090400
przestrzen nazw	PL.ZIPPZP.11839/280106-POG
lokalny id	1POG-172OUZ
wersja id	20251009T090400
poczatek wersji obiektu	2025-10-09T09:04
nazwa	Obszar uzupełnienia zabudowy
oznaczenie	172OUZ
symbol	OUZ
obowiazuje od	2026-08-31
obowiazuje do	obecnie
status	w trakcie przyjmowania https://inspire.ec.europa.eu/codelist/ProcessStepGeneralValue/adoption
charakter ustalenia	ogólnie wiążące https://inspire.ec.europa.eu/codelist/RegulationNatureValue/generallyBinding
geometria	
plan	https://www.gov.pl/zagospodarowanieprzestrzenne/app/AktPlanowaniaPrzestrzennego/PL.ZIPPZP.11839/280106-POG/1POG
obszar uzupelnienia zabudowy	PL.ZIPPZP.11839_280106-POG_1POG-173OUZ_20251126T094816
identifier	https://www.gov.pl/zagospodarowanieprzestrzenne/app

	/ObszarUzupełnieniaZabudowy/PL.ZIPPZP.11839/280106-POG/1POG-173OUZ/20251126T094816
przestrzen nazw	PL.ZIPPZP.11839/280106-POG
lokalny id	1POG-173OUZ
wersja id	20251126T094816
poczatek wersji obiektu	2025-11-26T09:48:16
nazwa	Obszar uzupełnienia zabudowy
oznaczenie	173OUZ
symbol	OUZ
obowiazuje od	2026-08-31
obowiazuje do	obecnie
status	w trakcie przyjmowania https://inspire.ec.europa.eu/codelist/ProcessStepGeneralValue/adoption
charakter ustalenia	ogólnie wiążące https://inspire.ec.europa.eu/codelist/RegulationNatureValue/generallyBinding
geometria	
plan	https://www.gov.pl/zagospodarowanieprzestrzenne/app/AktPlanowaniaPrzestrzennego/PL.ZIPPZP.11839/280106-POG/1POG

obszar uzupełnienia zabudowy	PL.ZIPPZP.11839_280106-POG_1POG-174OUZ_20250918T080419
identifier	https://www.gov.pl/zagospodarowanieprzestrzenne/app/ObszarUzupełnieniaZabudowy/PL.ZIPPZP.11839/280106-POG/1POG-174OUZ/20250918T080419
przestrzen nazw	PL.ZIPPZP.11839/280106-POG
lokalny id	1POG-174OUZ
wersja id	20250918T080419
poczatek wersji obiektu	2025-09-18T08:04:19
nazwa	Obszar uzupełnienia zabudowy
oznaczenie	174OUZ
symbol	OUZ
obowiazuje od	2026-08-31
obowiazuje do	obecnie
status	w trakcie przyjmowania https://inspire.ec.europa.eu/codelist/ProcessStepGeneralValue

	/adoption
charakter ustalenia	ogólnie wiążące https://inspire.ec.europa.eu/codelist/RegulationNatureValue/generallyBinding
geometria	
plan	https://www.gov.pl/zagospodarowanieprzestrzenne/app/AktPlanowaniaPrzestrzennego/PL.ZIPPZP.11839/280106-POG/1POG

obszar uzupelnienia zabudowy	PL.ZIPPZP.11839_280106-POG_1POG-175OUZ_20251013T080657
identifier	https://www.gov.pl/zagospodarowanieprzestrzenne/app/ObszarUzupelnieniaZabudowy/PL.ZIPPZP.11839/280106-POG/1POG-175OUZ/20251013T080657
przestrzen nazw	PL.ZIPPZP.11839/280106-POG
lokalny id	1POG-175OUZ
wersja id	20251013T080657
poczatek wersji obiektu	2025-10-13T08:06:57
nazwa	Obszar uzupełnienia zabudowy
oznaczenie	175OUZ
symbol	OUZ
obowiazuje od	2026-08-31
obowiazuje do	obecnie
status	w trakcie przyjmowania https://inspire.ec.europa.eu/codelist/ProcessStepGeneralValue/adoption
charakter ustalenia	ogólnie wiążące https://inspire.ec.europa.eu/codelist/RegulationNatureValue/generallyBinding
geometria	
plan	https://www.gov.pl/zagospodarowanieprzestrzenne/app

	/AktPlanowaniaPrzestrzennego/PL.ZIPPZP.11839/280106-POG/1POG
obszar uzupełnienia zabudowy	PL.ZIPPZP.11839_280106-POG_1POG-176OUZ_20260413T135552
identifier	https://www.gov.pl/zagospodarowanieprzestrzenne/app/ObszarUzupełnieniaZabudowy/PL.ZIPPZP.11839/280106-POG/1POG-176OUZ/20260413T135552
przestrzen nazw	PL.ZIPPZP.11839/280106-POG
lokalny id	1POG-176OUZ
wersja id	20260413T135552
poczatek wersji obiektu	2026-04-13T13:55:52
nazwa	Obszar uzupełnienia zabudowy
oznaczenie	176OUZ
symbol	OUZ
obowiazuje od	2026-08-31
obowiazuje do	obecnie
status	w trakcie przyjmowania https://inspire.ec.europa.eu/codelist/ProcessStepGeneralValue/adoption
charakter ustalenia	ogólnie wiążące https://inspire.ec.europa.eu/codelist/RegulationNatureValue/generallyBinding
geometria	
plan	https://www.gov.pl/zagospodarowanieprzestrzenne/app/AktPlanowaniaPrzestrzennego/PL.ZIPPZP.11839/280106-POG/1POG
obszar uzupełnienia zabudowy	PL.ZIPPZP.11839_280106-POG_1POG-177OUZ_20260413T135615
identifier	https://www.gov.pl/zagospodarowanieprzestrzenne/app/ObszarUzupełnieniaZabudowy/PL.ZIPPZP.11839/280106-POG/1POG-177OUZ/20260413T135615
przestrzen nazw	PL.ZIPPZP.11839/280106-POG
lokalny id	1POG-177OUZ
wersja id	20260413T135615
poczatek wersji obiektu	2026-04-13T13:56:15
nazwa	Obszar uzupełnienia zabudowy
oznaczenie	177OUZ
symbol	OUZ
obowiazuje od	2026-08-31

obowiazuje do	obecnie
status	w trakcie przyjmowania https://inspire.ec.europa.eu/codelist/ProcessStepGeneralValue/adoption
charakter ustalenia	ogólnie wiążące https://inspire.ec.europa.eu/codelist/RegulationNatureValue/generallyBinding
geometria	
plan	https://www.gov.pl/zagospodarowanieprzestrzenne/app/AktPlanowaniaPrzestrzennego/PL.ZIPPZP.11839/280106-POG/1POG

obszar uzupelnienia zabudowy	PL.ZIPPZP.11839_280106-POG_1POG-178OUZ_20251009T092347
identifier	https://www.gov.pl/zagospodarowanieprzestrzenne/app/ObszarUzupelnieniaZabudowy/PL.ZIPPZP.11839/280106-POG/1POG-178OUZ/20251009T092347
przestrzen nazw	PL.ZIPPZP.11839/280106-POG
lokalny id	1POG-178OUZ
wersja id	20251009T092347
poczatek wersji obiektu	2025-10-09T09:23:47
nazwa	Obszar uzupełnienia zabudowy
oznaczenie	178OUZ
symbol	OUZ
obowiazuje od	2026-08-31
obowiazuje do	obecnie
status	w trakcie przyjmowania https://inspire.ec.europa.eu/codelist/ProcessStepGeneralValue/adoption
charakter ustalenia	ogólnie wiążące https://inspire.ec.europa.eu/codelist/RegulationNatureValue/generallyBinding
geometria	

plan	https://www.gov.pl/zagospodarowanieprzestrzenne/app/AktPlanowaniaPrzestrzennego/PL.ZIPPZP.11839/280106-POG/1POG
obszar uzupelnienia zabudowy	PL.ZIPPZP.11839_280106-POG_1POG-179OUZ_20250918T080419
identifier	https://www.gov.pl/zagospodarowanieprzestrzenne/app/ObszarUzupelnieniaZabudowy/PL.ZIPPZP.11839/280106-POG/1POG-179OUZ/20250918T080419
przestrzen nazw	PL.ZIPPZP.11839/280106-POG
lokalny id	1POG-179OUZ
wersja id	20250918T080419
poczatek wersji obiektu	2025-09-18T08:04:19
nazwa	Obszar uzupełnienia zabudowy
oznaczenie	179OUZ
symbol	OUZ
obowiazuje od	2026-08-31
obowiazuje do	obecnie
status	w trakcie przyjmowania https://inspire.ec.europa.eu/codelist/ProcessStepGeneralValue/adoption
charakter ustalenia	ogólnie wiążące https://inspire.ec.europa.eu/codelist/RegulationNatureValue/generallyBinding
geometria	
plan	https://www.gov.pl/zagospodarowanieprzestrzenne/app/AktPlanowaniaPrzestrzennego/PL.ZIPPZP.11839/280106-POG/1POG
obszar uzupelnienia zabudowy	PL.ZIPPZP.11839_280106-POG_1POG-180OUZ_20250918T080419
identifier	https://www.gov.pl/zagospodarowanieprzestrzenne/app

	/ObszarUzupełnieniaZabudowy/PL.ZIPPZP.11839/280106-POG/1POG-180OUZ/20250918T080419
przestrzen nazw	PL.ZIPPZP.11839/280106-POG
lokalny id	1POG-180OUZ
wersja id	20250918T080419
poczatek wersji obiektu	2025-09-18T08:04:19
nazwa	Obszar uzupełnienia zabudowy
oznaczenie	180OUZ
symbol	OUZ
obowiazuje od	2026-08-31
obowiazuje do	obecnie
status	w trakcie przyjmowania https://inspire.ec.europa.eu/codelist/ProcessStepGeneralValue/adoption
charakter ustalenia	ogólnie wiążące https://inspire.ec.europa.eu/codelist/RegulationNatureValue/generallyBinding
geometria	
plan	https://www.gov.pl/zagospodarowanieprzestrzenne/app/AktPlanowaniaPrzestrzennego/PL.ZIPPZP.11839/280106-POG/1POG

obszar uzupełnienia zabudowy	PL.ZIPPZP.11839_280106-POG_1POG-181OUZ_20250918T080419
identifier	https://www.gov.pl/zagospodarowanieprzestrzenne/app/ObszarUzupełnieniaZabudowy/PL.ZIPPZP.11839/280106-POG/1POG-181OUZ/20250918T080419
przestrzen nazw	PL.ZIPPZP.11839/280106-POG
lokalny id	1POG-181OUZ
wersja id	20250918T080419
poczatek wersji obiektu	2025-09-18T08:04:19
nazwa	Obszar uzupełnienia zabudowy
oznaczenie	181OUZ
symbol	OUZ
obowiazuje od	2026-08-31
obowiazuje do	obecnie
status	w trakcie przyjmowania https://inspire.ec.europa.eu/codelist/ProcessStepGeneralValue

	/adoption
charakter ustalenia	ogólnie wiążące https://inspire.ec.europa.eu/codelist/RegulationNatureValue/generallyBinding
geometria	
plan	https://www.gov.pl/zagospodarowanieprzestrzenne/app/AktPlanowaniaPrzestrzennego/PL.ZIPPZP.11839/280106-POG/1POG

obszar uzupelnienia zabudowy	PL.ZIPPZP.11839_280106-POG_1POG-182OUZ_20250918T080419
identifier	https://www.gov.pl/zagospodarowanieprzestrzenne/app/ObszarUzupelnieniaZabudowy/PL.ZIPPZP.11839/280106-POG/1POG-182OUZ/20250918T080419
przestrzen nazw	PL.ZIPPZP.11839/280106-POG
lokalny id	1POG-182OUZ
wersja id	20250918T080419
poczatek wersji obiektu	2025-09-18T08:04:19
nazwa	Obszar uzupełnienia zabudowy
oznaczenie	182OUZ
symbol	OUZ
obowiazuje od	2026-08-31
obowiazuje do	obecnie
status	w trakcie przyjmowania https://inspire.ec.europa.eu/codelist/ProcessStepGeneralValue/adoption
charakter ustalenia	ogólnie wiążące https://inspire.ec.europa.eu/codelist/RegulationNatureValue/generallyBinding
geometria	
plan	https://www.gov.pl/zagospodarowanieprzestrzenne/app

	/AktPlanowaniaPrzestrzennego/PL.ZIPPZP.11839/280106-POG/1POG
obszar uzupełnienia zabudowy	PL.ZIPPZP.11839_280106-POG_1POG-183OUZ_20251010T103543
identifier	https://www.gov.pl/zagospodarowanieprzestrzenne/app/ObszarUzupełnieniaZabudowy/PL.ZIPPZP.11839/280106-POG/1POG-183OUZ/20251010T103543
przestrzen nazw	PL.ZIPPZP.11839/280106-POG
lokalny id	1POG-183OUZ
wersja id	20251010T103543
poczatek wersji obiektu	2025-10-10T10:35:43
nazwa	Obszar uzupełnienia zabudowy
oznaczenie	183OUZ
symbol	OUZ
obowiazuje od	2026-08-31
obowiazuje do	obecnie
status	w trakcie przyjmowania https://inspire.ec.europa.eu/codelist/ProcessStepGeneralValue/adoption
charakter ustalenia	ogólnie wiążące https://inspire.ec.europa.eu/codelist/RegulationNatureValue/generallyBinding
geometria	
plan	https://www.gov.pl/zagospodarowanieprzestrzenne/app/AktPlanowaniaPrzestrzennego/PL.ZIPPZP.11839/280106-POG/1POG
obszar uzupełnienia zabudowy	PL.ZIPPZP.11839_280106-POG_1POG-184OUZ_20250918T080419
identifier	https://www.gov.pl/zagospodarowanieprzestrzenne/app/ObszarUzupełnieniaZabudowy/PL.ZIPPZP.11839/280106-POG/1POG-184OUZ/20250918T080419
przestrzen nazw	PL.ZIPPZP.11839/280106-POG
lokalny id	1POG-184OUZ
wersja id	20250918T080419
poczatek wersji obiektu	2025-09-18T08:04:19
nazwa	Obszar uzupełnienia zabudowy
oznaczenie	184OUZ
symbol	OUZ
obowiazuje od	2026-08-31

obowiazuje do	obecnie
status	w trakcie przyjmowania https://inspire.ec.europa.eu/codelist/ProcessStepGeneralValue/adoption
charakter ustalenia	ogólnie wiążące https://inspire.ec.europa.eu/codelist/RegulationNatureValue/generallyBinding
geometria	
plan	https://www.gov.pl/zagospodarowanieprzestrzenne/app/AktPlanowaniaPrzestrzennego/PL.ZIPPZP.11839/280106-POG/1POG

obszar uzupelnienia zabudowy	PL.ZIPPZP.11839_280106-POG_1POG-185OUZ_20260617T085201
identifier	https://www.gov.pl/zagospodarowanieprzestrzenne/app/ObszarUzupelnieniaZabudowy/PL.ZIPPZP.11839/280106-POG/1POG-185OUZ/20260617T085201
przestrzen nazw	PL.ZIPPZP.11839/280106-POG
lokalny id	1POG-185OUZ
wersja id	20260617T085201
poczatek wersji obiektu	2026-06-17T08:52:01
nazwa	Obszar uzupełnienia zabudowy
oznaczenie	185OUZ
symbol	OUZ
obowiazuje od	2026-08-31
obowiazuje do	obecnie
status	w trakcie przyjmowania https://inspire.ec.europa.eu/codelist/ProcessStepGeneralValue/adoption
charakter ustalenia	ogólnie wiążące https://inspire.ec.europa.eu/codelist/RegulationNatureValue/generallyBinding
geometria	

plan	https://www.gov.pl/zagospodarowanieprzestrzenne/app/AktPlanowaniaPrzestrzennego/PL.ZIPPZP.11839/280106-POG/1POG
obszar uzupelnienia zabudowy	PL.ZIPPZP.11839_280106-POG_1POG-186OUZ_20250918T080419
identifier	https://www.gov.pl/zagospodarowanieprzestrzenne/app/ObszarUzupelnieniaZabudowy/PL.ZIPPZP.11839/280106-POG/1POG-186OUZ/20250918T080419
przestrzen nazw	PL.ZIPPZP.11839/280106-POG
lokalny id	1POG-186OUZ
wersja id	20250918T080419
poczatek wersji obiektu	2025-09-18T08:04:19
nazwa	Obszar uzupełnienia zabudowy
oznaczenie	186OUZ
symbol	OUZ
obowiazuje od	2026-08-31
obowiazuje do	obecnie
status	w trakcie przyjmowania https://inspire.ec.europa.eu/codelist/ProcessStepGeneralValue/adoption
charakter ustalenia	ogólnie wiążące https://inspire.ec.europa.eu/codelist/RegulationNatureValue/generallyBinding
geometria	
plan	https://www.gov.pl/zagospodarowanieprzestrzenne/app/AktPlanowaniaPrzestrzennego/PL.ZIPPZP.11839/280106-POG/1POG
obszar uzupelnienia zabudowy	PL.ZIPPZP.11839_280106-POG_1POG-187OUZ_20250918T080419
identifier	https://www.gov.pl/zagospodarowanieprzestrzenne/app

	/ObszarUzupełnieniaZabudowy/PL.ZIPPZP.11839/280106-POG/1POG-187OUZ/20250918T080419
przestrzen nazw	PL.ZIPPZP.11839/280106-POG
lokalny id	1POG-187OUZ
wersja id	20250918T080419
poczatek wersji obiektu	2025-09-18T08:04:19
nazwa	Obszar uzupełnienia zabudowy
oznaczenie	187OUZ
symbol	OUZ
obowiazuje od	2026-08-31
obowiazuje do	obecnie
status	w trakcie przyjmowania https://inspire.ec.europa.eu/codelist/ProcessStepGeneralValue/adoption
charakter ustalenia	ogólnie wiążące https://inspire.ec.europa.eu/codelist/RegulationNatureValue/generallyBinding
geometria	
plan	https://www.gov.pl/zagospodarowanieprzestrzenne/app/AktPlanowaniaPrzestrzennego/PL.ZIPPZP.11839/280106-POG/1POG

obszar uzupełnienia zabudowy	PL.ZIPPZP.11839_280106-POG_1POG-188OUZ_20251009T093009
identifier	https://www.gov.pl/zagospodarowanieprzestrzenne/app/ObszarUzupełnieniaZabudowy/PL.ZIPPZP.11839/280106-POG/1POG-188OUZ/20251009T093009
przestrzen nazw	PL.ZIPPZP.11839/280106-POG
lokalny id	1POG-188OUZ
wersja id	20251009T093009
poczatek wersji obiektu	2025-10-09T09:30:09
nazwa	Obszar uzupełnienia zabudowy
oznaczenie	188OUZ
symbol	OUZ
obowiazuje od	2026-08-31
obowiazuje do	obecnie
status	w trakcie przyjmowania https://inspire.ec.europa.eu/codelist/ProcessStepGeneralValue

	/adoption
charakter ustalenia	ogólnie wiążące https://inspire.ec.europa.eu/codelist/RegulationNatureValue/generallyBinding
geometria	
plan	https://www.gov.pl/zagospodarowanieprzestrzenne/app/AktPlanowaniaPrzestrzennego/PL.ZIPPZP.11839/280106-POG/1POG

obszar uzupelnienia zabudowy	PL.ZIPPZP.11839_280106-POG_1POG-189OUZ_20250918T080419
identifier	https://www.gov.pl/zagospodarowanieprzestrzenne/app/ObszarUzupelnieniaZabudowy/PL.ZIPPZP.11839/280106-POG/1POG-189OUZ/20250918T080419
przestrzen nazw	PL.ZIPPZP.11839/280106-POG
lokalny id	1POG-189OUZ
wersja id	20250918T080419
poczatek wersji obiektu	2025-09-18T08:04:19
nazwa	Obszar uzupełnienia zabudowy
oznaczenie	189OUZ
symbol	OUZ
obowiazuje od	2026-08-31
obowiazuje do	obecnie
status	w trakcie przyjmowania https://inspire.ec.europa.eu/codelist/ProcessStepGeneralValue/adoption
charakter ustalenia	ogólnie wiążące https://inspire.ec.europa.eu/codelist/RegulationNatureValue/generallyBinding
geometria	
plan	https://www.gov.pl/zagospodarowanieprzestrzenne/app

	/AktPlanowaniaPrzestrzennego/PL.ZIPPZP.11839/280106-POG/1POG
obszar uzupełnienia zabudowy	PL.ZIPPZP.11839_280106-POG_1POG-190OUZ_20251126T085754
identifier	https://www.gov.pl/zagospodarowanieprzestrzenne/app/ObszarUzupełnieniaZabudowy/PL.ZIPPZP.11839/280106-POG/1POG-190OUZ/20251126T085754
przestrzen nazw	PL.ZIPPZP.11839/280106-POG
lokalny id	1POG-190OUZ
wersja id	20251126T085754
poczatek wersji obiektu	2025-11-26T08:57:54
nazwa	Obszar uzupełnienia zabudowy
oznaczenie	190OUZ
symbol	OUZ
obowiazuje od	2026-08-31
obowiazuje do	obecnie
status	w trakcie przyjmowania https://inspire.ec.europa.eu/codelist/ProcessStepGeneralValue/adoption
charakter ustalenia	ogólnie wiążące https://inspire.ec.europa.eu/codelist/RegulationNatureValue/generallyBinding
geometria	
plan	https://www.gov.pl/zagospodarowanieprzestrzenne/app/AktPlanowaniaPrzestrzennego/PL.ZIPPZP.11839/280106-POG/1POG
obszar uzupełnienia zabudowy	PL.ZIPPZP.11839_280106-POG_1POG-191OUZ_20250918T080419
identifier	https://www.gov.pl/zagospodarowanieprzestrzenne/app/ObszarUzupełnieniaZabudowy/PL.ZIPPZP.11839/280106-POG/1POG-191OUZ/20250918T080419
przestrzen nazw	PL.ZIPPZP.11839/280106-POG
lokalny id	1POG-191OUZ
wersja id	20250918T080419
poczatek wersji obiektu	2025-09-18T08:04:19
nazwa	Obszar uzupełnienia zabudowy
oznaczenie	191OUZ
symbol	OUZ
obowiazuje od	2026-08-31

obowiazuje do	obecnie
status	w trakcie przyjmowania https://inspire.ec.europa.eu/codelist/ProcessStepGeneralValue/adoption
charakter ustalenia	ogólnie wiążące https://inspire.ec.europa.eu/codelist/RegulationNatureValue/generallyBinding
geometria	
plan	https://www.gov.pl/zagospodarowanieprzestrzenne/app/AktPlanowaniaPrzestrzennego/PL.ZIPPZP.11839/280106-POG/1POG

obszar uzupelnienia zabudowy	PL.ZIPPZP.11839_280106-POG_1POG-192OUZ_20250918T080419
identifier	https://www.gov.pl/zagospodarowanieprzestrzenne/app/ObszarUzupelnieniaZabudowy/PL.ZIPPZP.11839/280106-POG/1POG-192OUZ/20250918T080419
przestrzen nazw	PL.ZIPPZP.11839/280106-POG
lokalny id	1POG-192OUZ
wersja id	20250918T080419
poczatek wersji obiektu	2025-09-18T08:04:19
nazwa	Obszar uzupełnienia zabudowy
oznaczenie	192OUZ
symbol	OUZ
obowiazuje od	2026-08-31
obowiazuje do	obecnie
status	w trakcie przyjmowania https://inspire.ec.europa.eu/codelist/ProcessStepGeneralValue/adoption
charakter ustalenia	ogólnie wiążące https://inspire.ec.europa.eu/codelist/RegulationNatureValue/generallyBinding
geometria	

plan	https://www.gov.pl/zagospodarowanieprzestrzenne/app/AktPlanowaniaPrzestrzennego/PL.ZIPPZP.11839/280106-POG/1POG
obszar uzupelnienia zabudowy	PL.ZIPPZP.11839_280106-POG_1POG-193OUZ_20251010T113744
identifier	https://www.gov.pl/zagospodarowanieprzestrzenne/app/ObszarUzupelnieniaZabudowy/PL.ZIPPZP.11839/280106-POG/1POG-193OUZ/20251010T113744
przestrzen nazw	PL.ZIPPZP.11839/280106-POG
lokalny id	1POG-193OUZ
wersja id	20251010T113744
poczatek wersji obiektu	2025-10-10T11:37:44
nazwa	Obszar uzupełnienia zabudowy
oznaczenie	193OUZ
symbol	OUZ
obowiazuje od	2026-08-31
obowiazuje do	obecnie
status	w trakcie przyjmowania https://inspire.ec.europa.eu/codelist/ProcessStepGeneralValue/adoption
charakter ustalenia	ogólnie wiążące https://inspire.ec.europa.eu/codelist/RegulationNatureValue/generallyBinding
geometria	
plan	https://www.gov.pl/zagospodarowanieprzestrzenne/app/AktPlanowaniaPrzestrzennego/PL.ZIPPZP.11839/280106-POG/1POG
obszar uzupelnienia zabudowy	PL.ZIPPZP.11839_280106-POG_1POG-194OUZ_20251125T112954
identifier	https://www.gov.pl/zagospodarowanieprzestrzenne/app

	/ObszarUzupełnieniaZabudowy/PL.ZIPPZP.11839/280106-POG/1POG-194OUZ/20251125T112954
przestrzen nazw	PL.ZIPPZP.11839/280106-POG
lokalny id	1POG-194OUZ
wersja id	20251125T112954
poczatek wersji obiektu	2025-11-25T11:29:54
nazwa	Obszar uzupełnienia zabudowy
oznaczenie	194OUZ
symbol	OUZ
obowiazuje od	2026-08-31
obowiazuje do	obecnie
status	w trakcie przyjmowania https://inspire.ec.europa.eu/codelist/ProcessStepGeneralValue/adoption
charakter ustalenia	ogólnie wiążące https://inspire.ec.europa.eu/codelist/RegulationNatureValue/generallyBinding
geometria	
plan	https://www.gov.pl/zagospodarowanieprzestrzenne/app/AktPlanowaniaPrzestrzennego/PL.ZIPPZP.11839/280106-POG/1POG

obszar uzupełnienia zabudowy	PL.ZIPPZP.11839_280106-POG_1POG-195OUZ_20251009T091855
identifier	https://www.gov.pl/zagospodarowanieprzestrzenne/app/ObszarUzupełnieniaZabudowy/PL.ZIPPZP.11839/280106-POG/1POG-195OUZ/20251009T091855
przestrzen nazw	PL.ZIPPZP.11839/280106-POG
lokalny id	1POG-195OUZ
wersja id	20251009T091855
poczatek wersji obiektu	2025-10-09T09:18:55
nazwa	Obszar uzupełnienia zabudowy
oznaczenie	195OUZ
symbol	OUZ
obowiazuje od	2026-08-31
obowiazuje do	obecnie
status	w trakcie przyjmowania https://inspire.ec.europa.eu/codelist/ProcessStepGeneralValue

	/adoption
charakter ustalenia	ogólnie wiążące https://inspire.ec.europa.eu/codelist/RegulationNatureValue/generallyBinding
geometria	
plan	https://www.gov.pl/zagospodarowanieprzestrzenne/app/AktPlanowaniaPrzestrzennego/PL.ZIPPZP.11839/280106-POG/1POG

obszar uzupelnienia zabudowy	PL.ZIPPZP.11839_280106-POG_1POG-196OUZ_20260617T080303
identifier	https://www.gov.pl/zagospodarowanieprzestrzenne/app/ObszarUzupelnieniaZabudowy/PL.ZIPPZP.11839/280106-POG/1POG-196OUZ/20260617T080303
przestrzen nazw	PL.ZIPPZP.11839/280106-POG
lokalny id	1POG-196OUZ
wersja id	20260617T080303
poczatek wersji obiektu	2026-06-17T08:03:03
nazwa	Obszar uzupełnienia zabudowy
oznaczenie	196OUZ
symbol	OUZ
obowiazuje od	2026-08-31
obowiazuje do	obecnie
status	w trakcie przyjmowania https://inspire.ec.europa.eu/codelist/ProcessStepGeneralValue/adoption
charakter ustalenia	ogólnie wiążące https://inspire.ec.europa.eu/codelist/RegulationNatureValue/generallyBinding
geometria	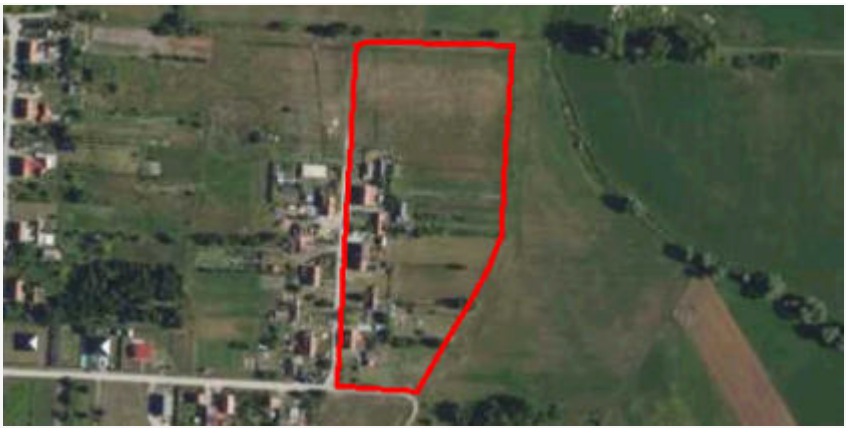
plan	https://www.gov.pl/zagospodarowanieprzestrzenne/app

	/AktPlanowaniaPrzestrzennego/PL.ZIPPZP.11839/280106-POG/1POG
obszar uzupelnienia zabudowy	PL.ZIPPZP.11839_280106-POG_1POG-197OUZ_20260617T080207
identifier	https://www.gov.pl/zagospodarowanieprzestrzenne/app/ObszarUzupelnieniaZabudowy/PL.ZIPPZP.11839/280106-POG/1POG-197OUZ/20260617T080207
przestrzen nazw	PL.ZIPPZP.11839/280106-POG
lokalny id	1POG-197OUZ
wersja id	20260617T080207
poczatek wersji obiektu	2026-06-17T08:02:07
nazwa	Obszar uzupełnienia zabudowy
oznaczenie	197OUZ
symbol	OUZ
obowiazuje od	2026-08-31
obowiazuje do	obecnie
status	w trakcie przyjmowania https://inspire.ec.europa.eu/codelist/ProcessStepGeneralValue/adoption
charakter ustalenia	ogólnie wiążące https://inspire.ec.europa.eu/codelist/RegulationNatureValue/generallyBinding
geometria	
plan	https://www.gov.pl/zagospodarowanieprzestrzenne/app/AktPlanowaniaPrzestrzennego/PL.ZIPPZP.11839/280106-POG/1POG
obszar uzupelnienia zabudowy	PL.ZIPPZP.11839_280106-POG_1POG-198OUZ_20250918T080419
identifier	https://www.gov.pl/zagospodarowanieprzestrzenne/app/ObszarUzupelnieniaZabudowy/PL.ZIPPZP.11839/280106-POG/1POG-198OUZ/20250918T080419
przestrzen nazw	PL.ZIPPZP.11839/280106-POG
lokalny id	1POG-198OUZ
wersja id	20250918T080419
poczatek wersji obiektu	2025-09-18T08:04:19
nazwa	Obszar uzupełnienia zabudowy
oznaczenie	198OUZ
symbol	OUZ
obowiazuje od	2026-08-31

obowiazuje do	obecnie
status	w trakcie przyjmowania https://inspire.ec.europa.eu/codelist/ProcessStepGeneralValue/adoption
charakter ustalenia	ogólnie wiążące https://inspire.ec.europa.eu/codelist/RegulationNatureValue/generallyBinding
geometria	
plan	https://www.gov.pl/zagospodarowanieprzestrzenne/app/AktPlanowaniaPrzestrzennego/PL.ZIPPZP.11839/280106-POG/1POG

obszar uzupelnienia zabudowy	PL.ZIPPZP.11839_280106-POG_1POG-199OUZ_20250918T080419
identifier	https://www.gov.pl/zagospodarowanieprzestrzenne/app/ObszarUzupelnieniaZabudowy/PL.ZIPPZP.11839/280106-POG/1POG-199OUZ/20250918T080419
przestrzen nazw	PL.ZIPPZP.11839/280106-POG
lokalny id	1POG-199OUZ
wersja id	20250918T080419
poczatek wersji obiektu	2025-09-18T08:04:19
nazwa	Obszar uzupełnienia zabudowy
oznaczenie	199OUZ
symbol	OUZ
obowiazuje od	2026-08-31
obowiazuje do	obecnie
status	w trakcie przyjmowania https://inspire.ec.europa.eu/codelist/ProcessStepGeneralValue/adoption
charakter ustalenia	ogólnie wiążące https://inspire.ec.europa.eu/codelist/RegulationNatureValue/generallyBinding
geometria	

plan	https://www.gov.pl/zagospodarowanieprzestrzenne/app/AktPlanowaniaPrzestrzennego/PL.ZIPPZP.11839/280106-POG/1POG
obszar uzupelnienia zabudowy	PL.ZIPPZP.11839_280106-POG_1POG-200OUZ_20251010T114458
identifier	https://www.gov.pl/zagospodarowanieprzestrzenne/app/ObszarUzupelnieniaZabudowy/PL.ZIPPZP.11839/280106-POG/1POG-200OUZ/20251010T114458
przestrzen nazw	PL.ZIPPZP.11839/280106-POG
lokalny id	1POG-200OUZ
wersja id	20251010T114458
poczatek wersji obiektu	2025-10-10T11:44:58
nazwa	Obszar uzupełnienia zabudowy
oznaczenie	200OUZ
symbol	OUZ
obowiazuje od	2026-08-31
obowiazuje do	obecnie
status	w trakcie przyjmowania https://inspire.ec.europa.eu/codelist/ProcessStepGeneralValue/adoption
charakter ustalenia	ogólnie wiążące https://inspire.ec.europa.eu/codelist/RegulationNatureValue/generallyBinding
geometria	
plan	https://www.gov.pl/zagospodarowanieprzestrzenne/app/AktPlanowaniaPrzestrzennego/PL.ZIPPZP.11839/280106-POG/1POG
obszar uzupelnienia zabudowy	PL.ZIPPZP.11839_280106-POG_1POG-201OUZ_20250918T080419
identifier	https://www.gov.pl/zagospodarowanieprzestrzenne/app

	/ObszarUzupełnieniaZabudowy/PL.ZIPPZP.11839/280106-POG/1POG-201OUZ/20250918T080419
przestrzen nazw	PL.ZIPPZP.11839/280106-POG
lokalny id	1POG-201OUZ
wersja id	20250918T080419
poczatek wersji obiektu	2025-09-18T08:04:19
nazwa	Obszar uzupełnienia zabudowy
oznaczenie	201OUZ
symbol	OUZ
obowiazuje od	2026-08-31
obowiazuje do	obecnie
status	w trakcie przyjmowania https://inspire.ec.europa.eu/codelist/ProcessStepGeneralValue/adoption
charakter ustalenia	ogólnie wiążące https://inspire.ec.europa.eu/codelist/RegulationNatureValue/generallyBinding
geometria	
plan	https://www.gov.pl/zagospodarowanieprzestrzenne/app/AktPlanowaniaPrzestrzennego/PL.ZIPPZP.11839/280106-POG/1POG

obszar uzupełnienia zabudowy	PL.ZIPPZP.11839_280106-POG_1POG-202OUZ_20250918T080419
identifier	https://www.gov.pl/zagospodarowanieprzestrzenne/app/ObszarUzupełnieniaZabudowy/PL.ZIPPZP.11839/280106-POG/1POG-202OUZ/20250918T080419
przestrzen nazw	PL.ZIPPZP.11839/280106-POG
lokalny id	1POG-202OUZ
wersja id	20250918T080419
poczatek wersji obiektu	2025-09-18T08:04:19
nazwa	Obszar uzupełnienia zabudowy
oznaczenie	202OUZ
symbol	OUZ
obowiazuje od	2026-08-31
obowiazuje do	obecnie
status	w trakcie przyjmowania https://inspire.ec.europa.eu/codelist/ProcessStepGeneralValue

	/adoption
charakter ustalenia	ogólnie wiążące https://inspire.ec.europa.eu/codelist/RegulationNatureValue/generallyBinding
geometria	
plan	https://www.gov.pl/zagospodarowanieprzestrzenne/app/AktPlanowaniaPrzestrzennego/PL.ZIPPZP.11839/280106-POG/1POG

obszar uzupelnienia zabudowy	PL.ZIPPZP.11839_280106-POG_1POG-203OUZ_20250918T080419
identifier	https://www.gov.pl/zagospodarowanieprzestrzenne/app/ObszarUzupelnieniaZabudowy/PL.ZIPPZP.11839/280106-POG/1POG-203OUZ/20250918T080419
przestrzen nazw	PL.ZIPPZP.11839/280106-POG
lokalny id	1POG-203OUZ
wersja id	20250918T080419
poczatek wersji obiektu	2025-09-18T08:04:19
nazwa	Obszar uzupełnienia zabudowy
oznaczenie	203OUZ
symbol	OUZ
obowiazuje od	2026-08-31
obowiazuje do	obecnie
status	w trakcie przyjmowania https://inspire.ec.europa.eu/codelist/ProcessStepGeneralValue/adoption
charakter ustalenia	ogólnie wiążące https://inspire.ec.europa.eu/codelist/RegulationNatureValue/generallyBinding
geometria	
plan	https://www.gov.pl/zagospodarowanieprzestrzenne/app

	/AktPlanowaniaPrzestrzennego/PL.ZIPPZP.11839/280106-POG/1POG
obszar uzupełnienia zabudowy	PL.ZIPPZP.11839_280106-POG_1POG-204OUZ_20251010T113813
identifier	https://www.gov.pl/zagospodarowanieprzestrzenne/app/ObszarUzupełnieniaZabudowy/PL.ZIPPZP.11839/280106-POG/1POG-204OUZ/20251010T113813
przestrzen nazw	PL.ZIPPZP.11839/280106-POG
lokalny id	1POG-204OUZ
wersja id	20251010T113813
poczatek wersji obiektu	2025-10-10T11:38:13
nazwa	Obszar uzupełnienia zabudowy
oznaczenie	204OUZ
symbol	OUZ
obowiazuje od	2026-08-31
obowiazuje do	obecnie
status	w trakcie przyjmowania https://inspire.ec.europa.eu/codelist/ProcessStepGeneralValue/adoption
charakter ustalenia	ogólnie wiążące https://inspire.ec.europa.eu/codelist/RegulationNatureValue/generallyBinding
geometria	
plan	https://www.gov.pl/zagospodarowanieprzestrzenne/app/AktPlanowaniaPrzestrzennego/PL.ZIPPZP.11839/280106-POG/1POG
obszar uzupełnienia zabudowy	PL.ZIPPZP.11839_280106-POG_1POG-205OUZ_20251010T113438
identifier	https://www.gov.pl/zagospodarowanieprzestrzenne/app/ObszarUzupełnieniaZabudowy/PL.ZIPPZP.11839/280106-POG/1POG-205OUZ/20251010T113438
przestrzen nazw	PL.ZIPPZP.11839/280106-POG
lokalny id	1POG-205OUZ
wersja id	20251010T113438
poczatek wersji obiektu	2025-10-10T11:34:38
nazwa	Obszar uzupełnienia zabudowy
oznaczenie	205OUZ
symbol	OUZ
obowiazuje od	2026-08-31

obowiazuje do	obecnie
status	w trakcie przyjmowania https://inspire.ec.europa.eu/codelist/ProcessStepGeneralValue/adoption
charakter ustalenia	ogólnie wiążące https://inspire.ec.europa.eu/codelist/RegulationNatureValue/generallyBinding
geometria	
plan	https://www.gov.pl/zagospodarowanieprzestrzenne/app/AktPlanowaniaPrzestrzennego/PL.ZIPPZP.11839/280106-POG/1POG

obszar uzupelnienia zabudowy	PL.ZIPPZP.11839_280106-POG_1POG-206OUZ_20251010T105724
identifier	https://www.gov.pl/zagospodarowanieprzestrzenne/app/ObszarUzupelnieniaZabudowy/PL.ZIPPZP.11839/280106-POG/1POG-206OUZ/20251010T105724
przestrzen nazw	PL.ZIPPZP.11839/280106-POG
lokalny id	1POG-206OUZ
wersja id	20251010T105724
poczatek wersji obiektu	2025-10-10T10:57:24
nazwa	Obszar uzupełnienia zabudowy
oznaczenie	206OUZ
symbol	OUZ
obowiazuje od	2026-08-31
obowiazuje do	obecnie
status	w trakcie przyjmowania https://inspire.ec.europa.eu/codelist/ProcessStepGeneralValue/adoption
charakter ustalenia	ogólnie wiążące https://inspire.ec.europa.eu/codelist/RegulationNatureValue/generallyBinding
geometria	

plan	https://www.gov.pl/zagospodarowanieprzestrzenne/app/AktPlanowaniaPrzestrzennego/PL.ZIPPZP.11839/280106-POG/1POG
obszar uzupelnienia zabudowy	PL.ZIPPZP.11839_280106-POG_1POG-207OUZ_20250918T080419
identifier	https://www.gov.pl/zagospodarowanieprzestrzenne/app/ObszarUzupelnieniaZabudowy/PL.ZIPPZP.11839/280106-POG/1POG-207OUZ/20250918T080419
przestrzen nazw	PL.ZIPPZP.11839/280106-POG
lokalny id	1POG-207OUZ
wersja id	20250918T080419
poczatek wersji obiektu	2025-09-18T08:04:19
nazwa	Obszar uzupełnienia zabudowy
oznaczenie	207OUZ
symbol	OUZ
obowiazuje od	2026-08-31
obowiazuje do	obecnie
status	w trakcie przyjmowania https://inspire.ec.europa.eu/codelist/ProcessStepGeneralValue/adoption
charakter ustalenia	ogólnie wiążące https://inspire.ec.europa.eu/codelist/RegulationNatureValue/generallyBinding
geometria	
plan	https://www.gov.pl/zagospodarowanieprzestrzenne/app/AktPlanowaniaPrzestrzennego/PL.ZIPPZP.11839/280106-POG/1POG
obszar uzupelnienia zabudowy	PL.ZIPPZP.11839_280106-POG_1POG-208OUZ_20251010T103543
identifier	https://www.gov.pl/zagospodarowanieprzestrzenne/app

	/ObszarUzupełnieniaZabudowy/PL.ZIPPZP.11839/280106-POG/1POG-208OUZ/20251010T103543
przestrzen nazw	PL.ZIPPZP.11839/280106-POG
lokalny id	1POG-208OUZ
wersja id	20251010T103543
poczatek wersji obiektu	2025-10-10T10:35:43
nazwa	Obszar uzupełnienia zabudowy
oznaczenie	208OUZ
symbol	OUZ
obowiazuje od	2026-08-31
obowiazuje do	obecnie
status	w trakcie przyjmowania https://inspire.ec.europa.eu/codelist/ProcessStepGeneralValue/adoption
charakter ustalenia	ogólnie wiążące https://inspire.ec.europa.eu/codelist/RegulationNatureValue/generallyBinding
geometria	
plan	https://www.gov.pl/zagospodarowanieprzestrzenne/app/AktPlanowaniaPrzestrzennego/PL.ZIPPZP.11839/280106-POG/1POG

obszar uzupełnienia zabudowy	PL.ZIPPZP.11839_280106-POG_1POG-209OUZ_20260413T135802
identifier	https://www.gov.pl/zagospodarowanieprzestrzenne/app/ObszarUzupełnieniaZabudowy/PL.ZIPPZP.11839/280106-POG/1POG-209OUZ/20260413T135802
przestrzen nazw	PL.ZIPPZP.11839/280106-POG
lokalny id	1POG-209OUZ
wersja id	20260413T135802
poczatek wersji obiektu	2026-04-13T13:58:02
nazwa	Obszar uzupełnienia zabudowy
oznaczenie	209OUZ
symbol	OUZ
obowiazuje od	2026-08-31
obowiazuje do	obecnie
status	w trakcie przyjmowania https://inspire.ec.europa.eu/codelist/ProcessStepGeneralValue

	/adoption
charakter ustalenia	ogólnie wiążące https://inspire.ec.europa.eu/codelist/RegulationNatureValue/generallyBinding
geometria	
plan	https://www.gov.pl/zagospodarowanieprzestrzenne/app/AktPlanowaniaPrzestrzennego/PL.ZIPPZP.11839/280106-POG/1POG

obszar uzupelnienia zabudowy	PL.ZIPPZP.11839_280106-POG_1POG-210OUZ_20250918T080419
identifier	https://www.gov.pl/zagospodarowanieprzestrzenne/app/ObszarUzupelnieniaZabudowy/PL.ZIPPZP.11839/280106-POG/1POG-210OUZ/20250918T080419
przestrzen nazw	PL.ZIPPZP.11839/280106-POG
lokalny id	1POG-210OUZ
wersja id	20250918T080419
poczatek wersji obiektu	2025-09-18T08:04:19
nazwa	Obszar uzupełnienia zabudowy
oznaczenie	210OUZ
symbol	OUZ
obowiazuje od	2026-08-31
obowiazuje do	obecnie
status	w trakcie przyjmowania https://inspire.ec.europa.eu/codelist/ProcessStepGeneralValue/adoption
charakter ustalenia	ogólnie wiążące https://inspire.ec.europa.eu/codelist/RegulationNatureValue/generallyBinding
geometria	
plan	https://www.gov.pl/zagospodarowanieprzestrzenne/app

	/AktPlanowaniaPrzestrzennego/PL.ZIPPZP.11839/280106-POG/1POG
obszar uzupełnienia zabudowy	PL.ZIPPZP.11839_280106-POG_1POG-211OUZ_20250918T080419
identifier	https://www.gov.pl/zagospodarowanieprzestrzenne/app/ObszarUzupełnieniaZabudowy/PL.ZIPPZP.11839/280106-POG/1POG-211OUZ/20250918T080419
przestrzen nazw	PL.ZIPPZP.11839/280106-POG
lokalny id	1POG-211OUZ
wersja id	20250918T080419
poczatek wersji obiektu	2025-09-18T08:04:19
nazwa	Obszar uzupełnienia zabudowy
oznaczenie	211OUZ
symbol	OUZ
obowiazuje od	2026-08-31
obowiazuje do	obecnie
status	w trakcie przyjmowania https://inspire.ec.europa.eu/codelist/ProcessStepGeneralValue/adoption
charakter ustalenia	ogólnie wiążące https://inspire.ec.europa.eu/codelist/RegulationNatureValue/generallyBinding
geometria	
plan	https://www.gov.pl/zagospodarowanieprzestrzenne/app/AktPlanowaniaPrzestrzennego/PL.ZIPPZP.11839/280106-POG/1POG
obszar uzupełnienia zabudowy	PL.ZIPPZP.11839_280106-POG_1POG-212OUZ_20251009T085738
identifier	https://www.gov.pl/zagospodarowanieprzestrzenne/app/ObszarUzupełnieniaZabudowy/PL.ZIPPZP.11839/280106-POG/1POG-212OUZ/20251009T085738
przestrzen nazw	PL.ZIPPZP.11839/280106-POG
lokalny id	1POG-212OUZ
wersja id	20251009T085738
poczatek wersji obiektu	2025-10-09T08:57:38
nazwa	Obszar uzupełnienia zabudowy
oznaczenie	212OUZ
symbol	OUZ
obowiazuje od	2026-08-31

obowiazuje do	obecnie
status	w trakcie przyjmowania https://inspire.ec.europa.eu/codelist/ProcessStepGeneralValue/adoption
charakter ustalenia	ogólnie wiążące https://inspire.ec.europa.eu/codelist/RegulationNatureValue/generallyBinding
geometria	
plan	https://www.gov.pl/zagospodarowanieprzestrzenne/app/AktPlanowaniaPrzestrzennego/PL.ZIPPZP.11839/280106-POG/1POG

obszar uzupelnienia zabudowy	PL.ZIPPZP.11839_280106-POG_1POG-213OUZ_20251120T124016
identifier	https://www.gov.pl/zagospodarowanieprzestrzenne/app/ObszarUzupelnieniaZabudowy/PL.ZIPPZP.11839/280106-POG/1POG-213OUZ/20251120T124016
przestrzen nazw	PL.ZIPPZP.11839/280106-POG
lokalny id	1POG-213OUZ
wersja id	20251120T124016
poczatek wersji obiektu	2025-11-20T12:40:16
nazwa	Obszar uzupełnienia zabudowy
oznaczenie	213OUZ
symbol	OUZ
obowiazuje od	2026-08-31
obowiazuje do	obecnie
status	w trakcie przyjmowania https://inspire.ec.europa.eu/codelist/ProcessStepGeneralValue/adoption
charakter ustalenia	ogólnie wiążące https://inspire.ec.europa.eu/codelist/RegulationNatureValue/generallyBinding
geometria	

plan	https://www.gov.pl/zagospodarowanieprzestrzenne/app/AktPlanowaniaPrzestrzennego/PL.ZIPPZP.11839/280106-POG/1POG
obszar uzupelnienia zabudowy	PL.ZIPPZP.11839_280106-POG_1POG-214OUZ_20250918T080419
identifier	https://www.gov.pl/zagospodarowanieprzestrzenne/app/ObszarUzupelnieniaZabudowy/PL.ZIPPZP.11839/280106-POG/1POG-214OUZ/20250918T080419
przestrzen nazw	PL.ZIPPZP.11839/280106-POG
lokalny id	1POG-214OUZ
wersja id	20250918T080419
poczatek wersji obiektu	2025-09-18T08:04:19
nazwa	Obszar uzupełnienia zabudowy
oznaczenie	214OUZ
symbol	OUZ
obowiazuje od	2026-08-31
obowiazuje do	obecnie
status	w trakcie przyjmowania https://inspire.ec.europa.eu/codelist/ProcessStepGeneralValue/adoption
charakter ustalenia	ogólnie wiążące https://inspire.ec.europa.eu/codelist/RegulationNatureValue/generallyBinding
geometria	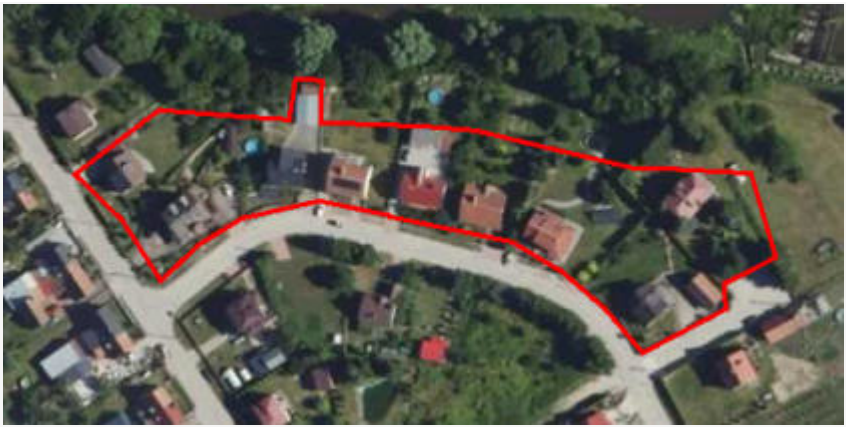
plan	https://www.gov.pl/zagospodarowanieprzestrzenne/app/AktPlanowaniaPrzestrzennego/PL.ZIPPZP.11839/280106-POG/1POG
obszar uzupelnienia zabudowy	PL.ZIPPZP.11839_280106-POG_1POG-215OUZ_20250918T080419
identifier	https://www.gov.pl/zagospodarowanieprzestrzenne/app

	/ObszarUzupełnieniaZabudowy/PL.ZIPPZP.11839/280106-POG/1POG-215OUZ/20250918T080419
przestrzen nazw	PL.ZIPPZP.11839/280106-POG
lokalny id	1POG-215OUZ
wersja id	20250918T080419
poczatek wersji obiektu	2025-09-18T08:04:19
nazwa	Obszar uzupełnienia zabudowy
oznaczenie	215OUZ
symbol	OUZ
obowiazuje od	2026-08-31
obowiazuje do	obecnie
status	w trakcie przyjmowania https://inspire.ec.europa.eu/codelist/ProcessStepGeneralValue/adoption
charakter ustalenia	ogólnie wiążące https://inspire.ec.europa.eu/codelist/RegulationNatureValue/generallyBinding
geometria	
plan	https://www.gov.pl/zagospodarowanieprzestrzenne/app/AktPlanowaniaPrzestrzennego/PL.ZIPPZP.11839/280106-POG/1POG

obszar uzupełnienia zabudowy	PL.ZIPPZP.11839_280106-POG_1POG-216OUZ_20251120T065955
identifier	https://www.gov.pl/zagospodarowanieprzestrzenne/app/ObszarUzupełnieniaZabudowy/PL.ZIPPZP.11839/280106-POG/1POG-216OUZ/20251120T065955
przestrzen nazw	PL.ZIPPZP.11839/280106-POG
lokalny id	1POG-216OUZ
wersja id	20251120T065955
poczatek wersji obiektu	2025-11-20T06:59:55
nazwa	Obszar uzupełnienia zabudowy
oznaczenie	216OUZ
symbol	OUZ
obowiazuje od	2026-08-31
obowiazuje do	obecnie
status	w trakcie przyjmowania https://inspire.ec.europa.eu/codelist/ProcessStepGeneralValue

	/adoption
charakter ustalenia	ogólnie wiążące https://inspire.ec.europa.eu/codelist/RegulationNatureValue/generallyBinding
geometria	
plan	https://www.gov.pl/zagospodarowanieprzestrzenne/app/AktPlanowaniaPrzestrzennego/PL.ZIPPZP.11839/280106-POG/1POG

obszar uzupelnienia zabudowy	PL.ZIPPZP.11839_280106-POG_1POG-217OUZ_20250918T080419
identifier	https://www.gov.pl/zagospodarowanieprzestrzenne/app/ObszarUzupelnieniaZabudowy/PL.ZIPPZP.11839/280106-POG/1POG-217OUZ/20250918T080419
przestrzen nazw	PL.ZIPPZP.11839/280106-POG
lokalny id	1POG-217OUZ
wersja id	20250918T080419
poczatek wersji obiektu	2025-09-18T08:04:19
nazwa	Obszar uzupełnienia zabudowy
oznaczenie	217OUZ
symbol	OUZ
obowiazuje od	2026-08-31
obowiazuje do	obecnie
status	w trakcie przyjmowania https://inspire.ec.europa.eu/codelist/ProcessStepGeneralValue/adoption
charakter ustalenia	ogólnie wiążące https://inspire.ec.europa.eu/codelist/RegulationNatureValue/generallyBinding
geometria	
plan	https://www.gov.pl/zagospodarowanieprzestrzenne/app

	/AktPlanowaniaPrzestrzennego/PL.ZIPPZP.11839/280106-POG/1POG
obszar uzupelnienia zabudowy	PL.ZIPPZP.11839_280106-POG_1POG-218OUZ_20250918T080419
identifier	https://www.gov.pl/zagospodarowanieprzestrzenne/app/ObszarUzupelnieniaZabudowy/PL.ZIPPZP.11839/280106-POG/1POG-218OUZ/20250918T080419
przestrzen nazw	PL.ZIPPZP.11839/280106-POG
lokalny id	1POG-218OUZ
wersja id	20250918T080419
poczatek wersji obiektu	2025-09-18T08:04:19
nazwa	Obszar uzupełnienia zabudowy
oznaczenie	218OUZ
symbol	OUZ
obowiazuje od	2026-08-31
obowiazuje do	obecnie
status	w trakcie przyjmowania https://inspire.ec.europa.eu/codelist/ProcessStepGeneralValue/adoption
charakter ustalenia	ogólnie wiążące https://inspire.ec.europa.eu/codelist/RegulationNatureValue/generallyBinding
geometria	
plan	https://www.gov.pl/zagospodarowanieprzestrzenne/app/AktPlanowaniaPrzestrzennego/PL.ZIPPZP.11839/280106-POG/1POG
obszar uzupelnienia zabudowy	PL.ZIPPZP.11839_280106-POG_1POG-219OUZ_20250918T080419
identifier	https://www.gov.pl/zagospodarowanieprzestrzenne/app/ObszarUzupelnieniaZabudowy/PL.ZIPPZP.11839/280106-POG/1POG-219OUZ/20250918T080419
przestrzen nazw	PL.ZIPPZP.11839/280106-POG
lokalny id	1POG-219OUZ
wersja id	20250918T080419
poczatek wersji obiektu	2025-09-18T08:04:19
nazwa	Obszar uzupełnienia zabudowy
oznaczenie	219OUZ
symbol	OUZ
obowiazuje od	2026-08-31

obowiazuje do	obecnie
status	w trakcie przyjmowania https://inspire.ec.europa.eu/codelist/ProcessStepGeneralValue/adoption
charakter ustalenia	ogólnie wiążące https://inspire.ec.europa.eu/codelist/RegulationNatureValue/generallyBinding
geometria	
plan	https://www.gov.pl/zagospodarowanieprzestrzenne/app/AktPlanowaniaPrzestrzennego/PL.ZIPPZP.11839/280106-POG/1POG

obszar uzupelnienia zabudowy	PL.ZIPPZP.11839_280106-POG_1POG-220OUZ_20251125T124023
identifier	https://www.gov.pl/zagospodarowanieprzestrzenne/app/ObszarUzupelnieniaZabudowy/PL.ZIPPZP.11839/280106-POG/1POG-220OUZ/20251125T124023
przestrzen nazw	PL.ZIPPZP.11839/280106-POG
lokalny id	1POG-220OUZ
wersja id	20251125T124023
poczatek wersji obiektu	2025-11-25T12:40:23
nazwa	Obszar uzupełnienia zabudowy
oznaczenie	220OUZ
symbol	OUZ
obowiazuje od	2026-08-31
obowiazuje do	obecnie
status	w trakcie przyjmowania https://inspire.ec.europa.eu/codelist/ProcessStepGeneralValue/adoption
charakter ustalenia	ogólnie wiążące https://inspire.ec.europa.eu/codelist/RegulationNatureValue/generallyBinding
geometria	

plan	https://www.gov.pl/zagospodarowanieprzestrzenne/app/AktPlanowaniaPrzestrzennego/PL.ZIPPZP.11839/280106-POG/1POG
obszar uzupelnienia zabudowy	PL.ZIPPZP.11839_280106-POG_1POG-221OUZ_20251010T110341
identifier	https://www.gov.pl/zagospodarowanieprzestrzenne/app/ObszarUzupelnieniaZabudowy/PL.ZIPPZP.11839/280106-POG/1POG-221OUZ/20251010T110341
przestrzen nazw	PL.ZIPPZP.11839/280106-POG
lokalny id	1POG-221OUZ
wersja id	20251010T110341
poczatek wersji obiektu	2025-10-10T11:03:41
nazwa	Obszar uzupełnienia zabudowy
oznaczenie	221OUZ
symbol	OUZ
obowiazuje od	2026-08-31
obowiazuje do	obecnie
status	w trakcie przyjmowania https://inspire.ec.europa.eu/codelist/ProcessStepGeneralValue/adoption
charakter ustalenia	ogólnie wiążące https://inspire.ec.europa.eu/codelist/RegulationNatureValue/generallyBinding
geometria	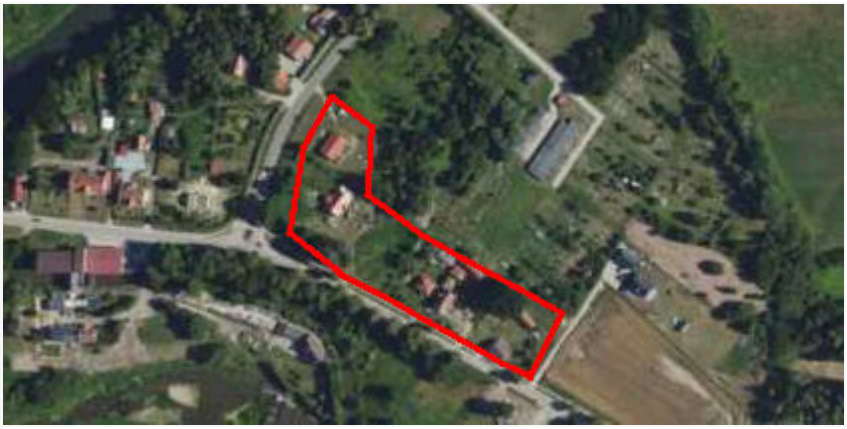
plan	https://www.gov.pl/zagospodarowanieprzestrzenne/app/AktPlanowaniaPrzestrzennego/PL.ZIPPZP.11839/280106-POG/1POG
obszar uzupelnienia zabudowy	PL.ZIPPZP.11839_280106-POG_1POG-222OUZ_20251120T073203
identifier	https://www.gov.pl/zagospodarowanieprzestrzenne/app

	/ObszarUzupełnieniaZabudowy/PL.ZIPPZP.11839/280106-POG/1POG-222OUZ/20251120T073203
przestrzen nazw	PL.ZIPPZP.11839/280106-POG
lokalny id	1POG-222OUZ
wersja id	20251120T073203
poczatek wersji obiektu	2025-11-20T07:32:03
nazwa	Obszar uzupełnienia zabudowy
oznaczenie	222OUZ
symbol	OUZ
obowiazuje od	2026-08-31
obowiazuje do	obecnie
status	w trakcie przyjmowania https://inspire.ec.europa.eu/codelist/ProcessStepGeneralValue/adoption
charakter ustalenia	ogólnie wiążące https://inspire.ec.europa.eu/codelist/RegulationNatureValue/generallyBinding
geometria	
plan	https://www.gov.pl/zagospodarowanieprzestrzenne/app/AktPlanowaniaPrzestrzennego/PL.ZIPPZP.11839/280106-POG/1POG

obszar uzupelnienia zabudowy	PL.ZIPPZP.11839_280106-POG_1POG-223OUZ_20260617T084347
identifier	https://www.gov.pl/zagospodarowanieprzestrzenne/app/ObszarUzupełnieniaZabudowy/PL.ZIPPZP.11839/280106-POG/1POG-223OUZ/20260617T084347
przestrzen nazw	PL.ZIPPZP.11839/280106-POG
lokalny id	1POG-223OUZ
wersja id	20260617T084347
poczatek wersji obiektu	2026-06-17T08:43:47
nazwa	Obszar uzupełnienia zabudowy
oznaczenie	223OUZ
symbol	OUZ
obowiazuje od	2026-08-31
obowiazuje do	obecnie
status	w trakcie przyjmowania https://inspire.ec.europa.eu/codelist/ProcessStepGeneralValue

	/adoption
charakter ustalenia	ogólnie wiążące https://inspire.ec.europa.eu/codelist/RegulationNatureValue/generallyBinding
geometria	
plan	https://www.gov.pl/zagospodarowanieprzestrzenne/app/AktPlanowaniaPrzestrzennego/PL.ZIPPZP.11839/280106-POG/1POG

obszar uzupelnienia zabudowy	PL.ZIPPZP.11839_280106-POG_1POG-224OUZ_20251010T113418
identifier	https://www.gov.pl/zagospodarowanieprzestrzenne/app/ObszarUzupelnieniaZabudowy/PL.ZIPPZP.11839/280106-POG/1POG-224OUZ/20251010T113418
przestrzen nazw	PL.ZIPPZP.11839/280106-POG
lokalny id	1POG-224OUZ
wersja id	20251010T113418
poczatek wersji obiektu	2025-10-10T11:34:18
nazwa	Obszar uzupełnienia zabudowy
oznaczenie	224OUZ
symbol	OUZ
obowiazuje od	2026-08-31
obowiazuje do	obecnie
status	w trakcie przyjmowania https://inspire.ec.europa.eu/codelist/ProcessStepGeneralValue/adoption
charakter ustalenia	ogólnie wiążące https://inspire.ec.europa.eu/codelist/RegulationNatureValue/generallyBinding
geometria	
plan	https://www.gov.pl/zagospodarowanieprzestrzenne/app

	/AktPlanowaniaPrzestrzennego/PL.ZIPPZP.11839/280106-POG/1POG
obszar uzupełnienia zabudowy	PL.ZIPPZP.11839_280106-POG_1POG-225OUZ_20250918T080419
identifier	https://www.gov.pl/zagospodarowanieprzestrzenne/app/ObszarUzupełnieniaZabudowy/PL.ZIPPZP.11839/280106-POG/1POG-225OUZ/20250918T080419
przestrzen nazw	PL.ZIPPZP.11839/280106-POG
lokalny id	1POG-225OUZ
wersja id	20250918T080419
poczatek wersji obiektu	2025-09-18T08:04:19
nazwa	Obszar uzupełnienia zabudowy
oznaczenie	225OUZ
symbol	OUZ
obowiazuje od	2026-08-31
obowiazuje do	obecnie
status	w trakcie przyjmowania https://inspire.ec.europa.eu/codelist/ProcessStepGeneralValue/adoption
charakter ustalenia	ogólnie wiążące https://inspire.ec.europa.eu/codelist/RegulationNatureValue/generallyBinding
geometria	
plan	https://www.gov.pl/zagospodarowanieprzestrzenne/app/AktPlanowaniaPrzestrzennego/PL.ZIPPZP.11839/280106-POG/1POG
obszar uzupełnienia zabudowy	PL.ZIPPZP.11839_280106-POG_1POG-226OUZ_20251125T113138
identifier	https://www.gov.pl/zagospodarowanieprzestrzenne/app/ObszarUzupełnieniaZabudowy/PL.ZIPPZP.11839/280106-POG/1POG-226OUZ/20251125T113138
przestrzen nazw	PL.ZIPPZP.11839/280106-POG
lokalny id	1POG-226OUZ
wersja id	20251125T113138
poczatek wersji obiektu	2025-11-25T11:31:38
nazwa	Obszar uzupełnienia zabudowy
oznaczenie	226OUZ
symbol	OUZ
obowiazuje od	2026-08-31

obowiazuje do	obecnie
status	w trakcie przyjmowania https://inspire.ec.europa.eu/codelist/ProcessStepGeneralValue/adoption
charakter ustalenia	ogólnie wiążące https://inspire.ec.europa.eu/codelist/RegulationNatureValue/generallyBinding
geometria	
plan	https://www.gov.pl/zagospodarowanieprzestrzenne/app/AktPlanowaniaPrzestrzennego/PL.ZIPPZP.11839/280106-POG/1POG

obszar uzupelnienia zabudowy	PL.ZIPPZP.11839_280106-POG_1POG-227OUZ_20251009T080049
identifier	https://www.gov.pl/zagospodarowanieprzestrzenne/app/ObszarUzupelnieniaZabudowy/PL.ZIPPZP.11839/280106-POG/1POG-227OUZ/20251009T080049
przestrzen nazw	PL.ZIPPZP.11839/280106-POG
lokalny id	1POG-227OUZ
wersja id	20251009T080049
poczatek wersji obiektu	2025-10-09T08:00:49
nazwa	Obszar uzupełnienia zabudowy
oznaczenie	227OUZ
symbol	OUZ
obowiazuje od	2026-08-31
obowiazuje do	obecnie
status	w trakcie przyjmowania https://inspire.ec.europa.eu/codelist/ProcessStepGeneralValue/adoption
charakter ustalenia	ogólnie wiążące https://inspire.ec.europa.eu/codelist/RegulationNatureValue/generallyBinding
geometria	

plan	https://www.gov.pl/zagospodarowanieprzestrzenne/app/AktPlanowaniaPrzestrzennego/PL.ZIPPZP.11839/280106-POG/1POG
obszar uzupelnienia zabudowy	PL.ZIPPZP.11839_280106-POG_1POG-228OUZ_20260413T144125
identifier	https://www.gov.pl/zagospodarowanieprzestrzenne/app/ObszarUzupelnieniaZabudowy/PL.ZIPPZP.11839/280106-POG/1POG-228OUZ/20260413T144125
przestrzen nazw	PL.ZIPPZP.11839/280106-POG
lokalny id	1POG-228OUZ
wersja id	20260413T144125
poczatek wersji obiektu	2026-04-13T14:41:25
nazwa	Obszar uzupełnienia zabudowy
oznaczenie	228OUZ
symbol	OUZ
obowiazuje od	2026-08-31
obowiazuje do	obecnie
status	w trakcie przyjmowania https://inspire.ec.europa.eu/codelist/ProcessStepGeneralValue/adoption
charakter ustalenia	ogólnie wiążące https://inspire.ec.europa.eu/codelist/RegulationNatureValue/generallyBinding
geometria	
plan	https://www.gov.pl/zagospodarowanieprzestrzenne/app/AktPlanowaniaPrzestrzennego/PL.ZIPPZP.11839/280106-POG/1POG
obszar uzupelnienia zabudowy	PL.ZIPPZP.11839_280106-POG_1POG-229OUZ_20251120T124024
identifier	https://www.gov.pl/zagospodarowanieprzestrzenne/app

	/ObszarUzupełnieniaZabudowy/PL.ZIPPZP.11839/280106-POG/1POG-229OUZ/20251120T124024
przestrzen nazw	PL.ZIPPZP.11839/280106-POG
lokalny id	1POG-229OUZ
wersja id	20251120T124024
poczatek wersji obiektu	2025-11-20T12:40:24
nazwa	Obszar uzupełnienia zabudowy
oznaczenie	229OUZ
symbol	OUZ
obowiazuje od	2026-08-31
obowiazuje do	obecnie
status	w trakcie przyjmowania https://inspire.ec.europa.eu/codelist/ProcessStepGeneralValue/adoption
charakter ustalenia	ogólnie wiążące https://inspire.ec.europa.eu/codelist/RegulationNatureValue/generallyBinding
geometria	
plan	https://www.gov.pl/zagospodarowanieprzestrzenne/app/AktPlanowaniaPrzestrzennego/PL.ZIPPZP.11839/280106-POG/1POG

obszar uzupełnienia zabudowy	PL.ZIPPZP.11839_280106-POG_1POG-230OUZ_20251015T062901
identifier	https://www.gov.pl/zagospodarowanieprzestrzenne/app/ObszarUzupełnieniaZabudowy/PL.ZIPPZP.11839/280106-POG/1POG-230OUZ/20251015T062901
przestrzen nazw	PL.ZIPPZP.11839/280106-POG
lokalny id	1POG-230OUZ
wersja id	20251015T062901
poczatek wersji obiektu	2025-10-15T06:29:01
nazwa	Obszar uzupełnienia zabudowy
oznaczenie	230OUZ
symbol	OUZ
obowiazuje od	2026-08-31
obowiazuje do	obecnie
status	w trakcie przyjmowania https://inspire.ec.europa.eu/codelist/ProcessStepGeneralValue

	/adoption
charakter ustalenia	ogólnie wiążące https://inspire.ec.europa.eu/codelist/RegulationNatureValue/generallyBinding
geometria	
plan	https://www.gov.pl/zagospodarowanieprzestrzenne/app/AktPlanowaniaPrzestrzennego/PL.ZIPPZP.11839/280106-POG/1POG

obszar uzupelnienia zabudowy	PL.ZIPPZP.11839_280106-POG_1POG-231OUZ_20251125T121439
identifier	https://www.gov.pl/zagospodarowanieprzestrzenne/app/ObszarUzupelnieniaZabudowy/PL.ZIPPZP.11839/280106-POG/1POG-231OUZ/20251125T121439
przestrzen nazw	PL.ZIPPZP.11839/280106-POG
lokalny id	1POG-231OUZ
wersja id	20251125T121439
poczatek wersji obiektu	2025-11-25T12:14:39
nazwa	Obszar uzupełnienia zabudowy
oznaczenie	231OUZ
symbol	OUZ
obowiazuje od	2026-08-31
obowiazuje do	obecnie
status	w trakcie przyjmowania https://inspire.ec.europa.eu/codelist/ProcessStepGeneralValue/adoption
charakter ustalenia	ogólnie wiążące https://inspire.ec.europa.eu/codelist/RegulationNatureValue/generallyBinding
geometria	
plan	https://www.gov.pl/zagospodarowanieprzestrzenne/app

	/AktPlanowaniaPrzestrzennego/PL.ZIPPZP.11839/280106-POG/1POG
obszar uzupełnienia zabudowy	PL.ZIPPZP.11839_280106-POG_1POG-232OUZ_20260617T080954
identifier	https://www.gov.pl/zagospodarowanieprzestrzenne/app/ObszarUzupełnieniaZabudowy/PL.ZIPPZP.11839/280106-POG/1POG-232OUZ/20260617T080954
przestrzen nazw	PL.ZIPPZP.11839/280106-POG
lokalny id	1POG-232OUZ
wersja id	20260617T080954
poczatek wersji obiektu	2026-06-17T08:09:54
nazwa	Obszar uzupełnienia zabudowy
oznaczenie	232OUZ
symbol	OUZ
obowiazuje od	2026-08-31
obowiazuje do	obecnie
status	w trakcie przyjmowania https://inspire.ec.europa.eu/codelist/ProcessStepGeneralValue/adoption
charakter ustalenia	ogólnie wiążące https://inspire.ec.europa.eu/codelist/RegulationNatureValue/generallyBinding
geometria	
plan	https://www.gov.pl/zagospodarowanieprzestrzenne/app/AktPlanowaniaPrzestrzennego/PL.ZIPPZP.11839/280106-POG/1POG
obszar uzupełnienia zabudowy	PL.ZIPPZP.11839_280106-POG_1POG-233OUZ_20251118T090507
identifier	https://www.gov.pl/zagospodarowanieprzestrzenne/app/ObszarUzupełnieniaZabudowy/PL.ZIPPZP.11839/280106-POG/1POG-233OUZ/20251118T090507
przestrzen nazw	PL.ZIPPZP.11839/280106-POG
lokalny id	1POG-233OUZ
wersja id	20251118T090507
poczatek wersji obiektu	2025-11-18T09:05:07
nazwa	Obszar uzupełnienia zabudowy
oznaczenie	233OUZ
symbol	OUZ
obowiazuje od	2026-08-31

obowiazuje do	obecnie
status	w trakcie przyjmowania https://inspire.ec.europa.eu/codelist/ProcessStepGeneralValue/adoption
charakter ustalenia	ogólnie wiążące https://inspire.ec.europa.eu/codelist/RegulationNatureValue/generallyBinding
geometria	
plan	https://www.gov.pl/zagospodarowanieprzestrzenne/app/AktPlanowaniaPrzestrzennego/PL.ZIPPZP.11839/280106-POG/1POG

obszar uzupelnienia zabudowy	PL.ZIPPZP.11839_280106-POG_1POG-234OUZ_20250918T080419
identifier	https://www.gov.pl/zagospodarowanieprzestrzenne/app/ObszarUzupelnieniaZabudowy/PL.ZIPPZP.11839/280106-POG/1POG-234OUZ/20250918T080419
przestrzen nazw	PL.ZIPPZP.11839/280106-POG
lokalny id	1POG-234OUZ
wersja id	20250918T080419
poczatek wersji obiektu	2025-09-18T08:04:19
nazwa	Obszar uzupełnienia zabudowy
oznaczenie	234OUZ
symbol	OUZ
obowiazuje od	2026-08-31
obowiazuje do	obecnie
status	w trakcie przyjmowania https://inspire.ec.europa.eu/codelist/ProcessStepGeneralValue/adoption
charakter ustalenia	ogólnie wiążące https://inspire.ec.europa.eu/codelist/RegulationNatureValue/generallyBinding
geometria	

plan	https://www.gov.pl/zagospodarowanieprzestrzenne/app/AktPlanowaniaPrzestrzennego/PL.ZIPPZP.11839/280106-POG/1POG
obszar uzupelnienia zabudowy	PL.ZIPPZP.11839_280106-POG_1POG-235OUZ_20260617T083754
identifier	https://www.gov.pl/zagospodarowanieprzestrzenne/app/ObszarUzupelnieniaZabudowy/PL.ZIPPZP.11839/280106-POG/1POG-235OUZ/20260617T083754
przestrzen nazw	PL.ZIPPZP.11839/280106-POG
lokalny id	1POG-235OUZ
wersja id	20260617T083754
poczatek wersji obiektu	2026-06-17T08:37:54
nazwa	Obszar uzupełnienia zabudowy
oznaczenie	235OUZ
symbol	OUZ
obowiazuje od	2026-08-31
obowiazuje do	obecnie
status	w trakcie przyjmowania https://inspire.ec.europa.eu/codelist/ProcessStepGeneralValue/adoption
charakter ustalenia	ogólnie wiążące https://inspire.ec.europa.eu/codelist/RegulationNatureValue/generallyBinding
geometria	
plan	https://www.gov.pl/zagospodarowanieprzestrzenne/app/AktPlanowaniaPrzestrzennego/PL.ZIPPZP.11839/280106-POG/1POG
obszar uzupelnienia zabudowy	PL.ZIPPZP.11839_280106-POG_1POG-236OUZ_20251126T071938
identifier	https://www.gov.pl/zagospodarowanieprzestrzenne/app

	/ObszarUzupełnieniaZabudowy/PL.ZIPPZP.11839/280106-POG/1POG-236OUZ/20251126T071938
przestrzen nazw	PL.ZIPPZP.11839/280106-POG
lokalny id	1POG-236OUZ
wersja id	20251126T071938
poczatek wersji obiektu	2025-11-26T07:19:38
nazwa	Obszar uzupełnienia zabudowy
oznaczenie	236OUZ
symbol	OUZ
obowiazuje od	2026-08-31
obowiazuje do	obecnie
status	w trakcie przyjmowania https://inspire.ec.europa.eu/codelist/ProcessStepGeneralValue/adoption
charakter ustalenia	ogólnie wiążące https://inspire.ec.europa.eu/codelist/RegulationNatureValue/generallyBinding
geometria	
plan	https://www.gov.pl/zagospodarowanieprzestrzenne/app/AktPlanowaniaPrzestrzennego/PL.ZIPPZP.11839/280106-POG/1POG

obszar uzupelnienia zabudowy	PL.ZIPPZP.11839_280106-POG_1POG-237OUZ_20250918T080419
identifier	https://www.gov.pl/zagospodarowanieprzestrzenne/app/ObszarUzupełnieniaZabudowy/PL.ZIPPZP.11839/280106-POG/1POG-237OUZ/20250918T080419
przestrzen nazw	PL.ZIPPZP.11839/280106-POG
lokalny id	1POG-237OUZ
wersja id	20250918T080419
poczatek wersji obiektu	2025-09-18T08:04:19
nazwa	Obszar uzupełnienia zabudowy
oznaczenie	237OUZ
symbol	OUZ
obowiazuje od	2026-08-31
obowiazuje do	obecnie
status	w trakcie przyjmowania https://inspire.ec.europa.eu/codelist/ProcessStepGeneralValue

	/adoption
charakter ustalenia	ogólnie wiążące https://inspire.ec.europa.eu/codelist/RegulationNatureValue/generallyBinding
geometria	
plan	https://www.gov.pl/zagospodarowanieprzestrzenne/app/AktPlanowaniaPrzestrzennego/PL.ZIPPZP.11839/280106-POG/1POG

obszar uzupełnienia zabudowy	PL.ZIPPZP.11839_280106-POG_1POG-238OUZ_20250918T080419
identifier	https://www.gov.pl/zagospodarowanieprzestrzenne/app/ObszarUzupełnieniaZabudowy/PL.ZIPPZP.11839/280106-POG/1POG-238OUZ/20250918T080419
przestrzen nazw	PL.ZIPPZP.11839/280106-POG
lokalny id	1POG-238OUZ
wersja id	20250918T080419
poczatek wersji obiektu	2025-09-18T08:04:19
nazwa	Obszar uzupełnienia zabudowy
oznaczenie	238OUZ
symbol	OUZ
obowiazuje od	2026-08-31
obowiazuje do	obecnie
status	w trakcie przyjmowania https://inspire.ec.europa.eu/codelist/ProcessStepGeneralValue/adoption
charakter ustalenia	ogólnie wiążące https://inspire.ec.europa.eu/codelist/RegulationNatureValue/generallyBinding
geometria	
plan	https://www.gov.pl/zagospodarowanieprzestrzenne/app

	/AktPlanowaniaPrzestrzennego/PL.ZIPPZP.11839/280106-POG/1POG
obszar uzupełnienia zabudowy	PL.ZIPPZP.11839_280106-POG_1POG-239OUZ_20260413T140022
identifier	https://www.gov.pl/zagospodarowanieprzestrzenne/app/ObszarUzupełnieniaZabudowy/PL.ZIPPZP.11839/280106-POG/1POG-239OUZ/20260413T140022
przestrzen nazw	PL.ZIPPZP.11839/280106-POG
lokalny id	1POG-239OUZ
wersja id	20260413T140022
poczatek wersji obiektu	2026-04-13T14:00:22
nazwa	Obszar uzupełnienia zabudowy
oznaczenie	239OUZ
symbol	OUZ
obowiazuje od	2026-08-31
obowiazuje do	obecnie
status	w trakcie przyjmowania https://inspire.ec.europa.eu/codelist/ProcessStepGeneralValue/adoption
charakter ustalenia	ogólnie wiążące https://inspire.ec.europa.eu/codelist/RegulationNatureValue/generallyBinding
geometria	
plan	https://www.gov.pl/zagospodarowanieprzestrzenne/app/AktPlanowaniaPrzestrzennego/PL.ZIPPZP.11839/280106-POG/1POG
obszar uzupełnienia zabudowy	PL.ZIPPZP.11839_280106-POG_1POG-240OUZ_20251010T131449
identifier	https://www.gov.pl/zagospodarowanieprzestrzenne/app/ObszarUzupełnieniaZabudowy/PL.ZIPPZP.11839/280106-POG/1POG-240OUZ/20251010T131449
przestrzen nazw	PL.ZIPPZP.11839/280106-POG
lokalny id	1POG-240OUZ
wersja id	20251010T131449
poczatek wersji obiektu	2025-10-10T13:14:49
nazwa	Obszar uzupełnienia zabudowy
oznaczenie	240OUZ
symbol	OUZ
obowiazuje od	2026-08-31

obowiazuje do	obecnie
status	w trakcie przyjmowania https://inspire.ec.europa.eu/codelist/ProcessStepGeneralValue/adoption
charakter ustalenia	ogólnie wiążące https://inspire.ec.europa.eu/codelist/RegulationNatureValue/generallyBinding
geometria	
plan	https://www.gov.pl/zagospodarowanieprzestrzenne/app/AktPlanowaniaPrzestrzennego/PL.ZIPPZP.11839/280106-POG/1POG

obszar uzupelnienia zabudowy	PL.ZIPPZP.11839_280106-POG_1POG-241OUZ_20251009T082526
identifier	https://www.gov.pl/zagospodarowanieprzestrzenne/app/ObszarUzupelnieniaZabudowy/PL.ZIPPZP.11839/280106-POG/1POG-241OUZ/20251009T082526
przestrzen nazw	PL.ZIPPZP.11839/280106-POG
lokalny id	1POG-241OUZ
wersja id	20251009T082526
poczatek wersji obiektu	2025-10-09T08:25:26
nazwa	Obszar uzupełnienia zabudowy
oznaczenie	241OUZ
symbol	OUZ
obowiazuje od	2026-08-31
obowiazuje do	obecnie
status	w trakcie przyjmowania https://inspire.ec.europa.eu/codelist/ProcessStepGeneralValue/adoption
charakter ustalenia	ogólnie wiążące https://inspire.ec.europa.eu/codelist/RegulationNatureValue/generallyBinding
geometria	

plan	https://www.gov.pl/zagospodarowanieprzestrzenne/app/AktPlanowaniaPrzestrzennego/PL.ZIPPZP.11839/280106-POG/1POG
obszar uzupelnienia zabudowy	PL.ZIPPZP.11839_280106-POG_1POG-242OUZ_20251125T114636
identifier	https://www.gov.pl/zagospodarowanieprzestrzenne/app/ObszarUzupelnieniaZabudowy/PL.ZIPPZP.11839/280106-POG/1POG-242OUZ/20251125T114636
przestrzen nazw	PL.ZIPPZP.11839/280106-POG
lokalny id	1POG-242OUZ
wersja id	20251125T114636
poczatek wersji obiektu	2025-11-25T11:46:36
nazwa	Obszar uzupełnienia zabudowy
oznaczenie	242OUZ
symbol	OUZ
obowiazuje od	2026-08-31
obowiazuje do	obecnie
status	w trakcie przyjmowania https://inspire.ec.europa.eu/codelist/ProcessStepGeneralValue/adoption
charakter ustalenia	ogólnie wiążące https://inspire.ec.europa.eu/codelist/RegulationNatureValue/generallyBinding
geometria	
plan	https://www.gov.pl/zagospodarowanieprzestrzenne/app/AktPlanowaniaPrzestrzennego/PL.ZIPPZP.11839/280106-POG/1POG
obszar uzupelnienia zabudowy	PL.ZIPPZP.11839_280106-POG_1POG-243OUZ_20250918T080419
identifier	https://www.gov.pl/zagospodarowanieprzestrzenne/app

	/ObszarUzupełnieniaZabudowy/PL.ZIPPZP.11839/280106-POG/1POG-243OUZ/20250918T080419
przestrzen nazw	PL.ZIPPZP.11839/280106-POG
lokalny id	1POG-243OUZ
wersja id	20250918T080419
poczatek wersji obiektu	2025-09-18T08:04:19
nazwa	Obszar uzupełnienia zabudowy
oznaczenie	243OUZ
symbol	OUZ
obowiazuje od	2026-08-31
obowiazuje do	obecnie
status	w trakcie przyjmowania https://inspire.ec.europa.eu/codelist/ProcessStepGeneralValue/adoption
charakter ustalenia	ogólnie wiążące https://inspire.ec.europa.eu/codelist/RegulationNatureValue/generallyBinding
geometria	
plan	https://www.gov.pl/zagospodarowanieprzestrzenne/app/AktPlanowaniaPrzestrzennego/PL.ZIPPZP.11839/280106-POG/1POG

obszar uzupełnienia zabudowy	PL.ZIPPZP.11839_280106-POG_1POG-244OUZ_20250918T080419
identifier	https://www.gov.pl/zagospodarowanieprzestrzenne/app/ObszarUzupełnieniaZabudowy/PL.ZIPPZP.11839/280106-POG/1POG-244OUZ/20250918T080419
przestrzen nazw	PL.ZIPPZP.11839/280106-POG
lokalny id	1POG-244OUZ
wersja id	20250918T080419
poczatek wersji obiektu	2025-09-18T08:04:19
nazwa	Obszar uzupełnienia zabudowy
oznaczenie	244OUZ
symbol	OUZ
obowiazuje od	2026-08-31
obowiazuje do	obecnie
status	w trakcie przyjmowania https://inspire.ec.europa.eu/codelist/ProcessStepGeneralValue

	/adoption
charakter ustalenia	ogólnie wiążące https://inspire.ec.europa.eu/codelist/RegulationNatureValue/generallyBinding
geometria	
plan	https://www.gov.pl/zagospodarowanieprzestrzenne/app/AktPlanowaniaPrzestrzennego/PL.ZIPPZP.11839/280106-POG/1POG

obszar uzupelnienia zabudowy	PL.ZIPPZP.11839_280106-POG_1POG-245OUZ_20250918T080419
identifier	https://www.gov.pl/zagospodarowanieprzestrzenne/app/ObszarUzupelnieniaZabudowy/PL.ZIPPZP.11839/280106-POG/1POG-245OUZ/20250918T080419
przestrzen nazw	PL.ZIPPZP.11839/280106-POG
lokalny id	1POG-245OUZ
wersja id	20250918T080419
poczatek wersji obiektu	2025-09-18T08:04:19
nazwa	Obszar uzupełnienia zabudowy
oznaczenie	245OUZ
symbol	OUZ
obowiazuje od	2026-08-31
obowiazuje do	obecnie
status	w trakcie przyjmowania https://inspire.ec.europa.eu/codelist/ProcessStepGeneralValue/adoption
charakter ustalenia	ogólnie wiążące https://inspire.ec.europa.eu/codelist/RegulationNatureValue/generallyBinding
geometria	
plan	https://www.gov.pl/zagospodarowanieprzestrzenne/app

	/AktPlanowaniaPrzestrzennego/PL.ZIPPZP.11839/280106-POG/1POG
obszar uzupełnienia zabudowy	PL.ZIPPZP.11839_280106-POG_1POG-246OUZ_20251125T140628
identifier	https://www.gov.pl/zagospodarowanieprzestrzenne/app/ObszarUzupełnieniaZabudowy/PL.ZIPPZP.11839/280106-POG/1POG-246OUZ/20251125T140628
przestrzen nazw	PL.ZIPPZP.11839/280106-POG
lokalny id	1POG-246OUZ
wersja id	20251125T140628
poczatek wersji obiektu	2025-11-25T14:06:28
nazwa	Obszar uzupełnienia zabudowy
oznaczenie	246OUZ
symbol	OUZ
obowiazuje od	2026-08-31
obowiazuje do	obecnie
status	w trakcie przyjmowania https://inspire.ec.europa.eu/codelist/ProcessStepGeneralValue/adoption
charakter ustalenia	ogólnie wiążące https://inspire.ec.europa.eu/codelist/RegulationNatureValue/generallyBinding
geometria	
plan	https://www.gov.pl/zagospodarowanieprzestrzenne/app/AktPlanowaniaPrzestrzennego/PL.ZIPPZP.11839/280106-POG/1POG
obszar uzupełnienia zabudowy	PL.ZIPPZP.11839_280106-POG_1POG-247OUZ_20250918T080419
identifier	https://www.gov.pl/zagospodarowanieprzestrzenne/app/ObszarUzupełnieniaZabudowy/PL.ZIPPZP.11839/280106-POG/1POG-247OUZ/20250918T080419
przestrzen nazw	PL.ZIPPZP.11839/280106-POG
lokalny id	1POG-247OUZ
wersja id	20250918T080419
poczatek wersji obiektu	2025-09-18T08:04:19
nazwa	Obszar uzupełnienia zabudowy
oznaczenie	247OUZ
symbol	OUZ
obowiazuje od	2026-08-31

obowiazuje do	obecnie
status	w trakcie przyjmowania https://inspire.ec.europa.eu/codelist/ProcessStepGeneralValue/adoption
charakter ustalenia	ogólnie wiążące https://inspire.ec.europa.eu/codelist/RegulationNatureValue/generallyBinding
geometria	
plan	https://www.gov.pl/zagospodarowanieprzestrzenne/app/AktPlanowaniaPrzestrzennego/PL.ZIPPZP.11839/280106-POG/1POG

obszar uzupelnienia zabudowy	PL.ZIPPZP.11839_280106-POG_1POG-248OUZ_20260617T080555
identifier	https://www.gov.pl/zagospodarowanieprzestrzenne/app/ObszarUzupelnieniaZabudowy/PL.ZIPPZP.11839/280106-POG/1POG-248OUZ/20260617T080555
przestrzen nazw	PL.ZIPPZP.11839/280106-POG
lokalny id	1POG-248OUZ
wersja id	20260617T080555
poczatek wersji obiektu	2026-06-17T08:05:55
nazwa	Obszar uzupełnienia zabudowy
oznaczenie	248OUZ
symbol	OUZ
obowiazuje od	2026-08-31
obowiazuje do	obecnie
status	w trakcie przyjmowania https://inspire.ec.europa.eu/codelist/ProcessStepGeneralValue/adoption
charakter ustalenia	ogólnie wiążące https://inspire.ec.europa.eu/codelist/RegulationNatureValue/generallyBinding
geometria	

plan	https://www.gov.pl/zagospodarowanieprzestrzenne/app/AktPlanowaniaPrzestrzennego/PL.ZIPPZP.11839/280106-POG/1POG
obszar uzupelnienia zabudowy	PL.ZIPPZP.11839_280106-POG_1POG-249OUZ_20250918T080419
identifier	https://www.gov.pl/zagospodarowanieprzestrzenne/app/ObszarUzupelnieniaZabudowy/PL.ZIPPZP.11839/280106-POG/1POG-249OUZ/20250918T080419
przestrzen nazw	PL.ZIPPZP.11839/280106-POG
lokalny id	1POG-249OUZ
wersja id	20250918T080419
poczatek wersji obiektu	2025-09-18T08:04:19
nazwa	Obszar uzupełnienia zabudowy
oznaczenie	249OUZ
symbol	OUZ
obowiazuje od	2026-08-31
obowiazuje do	obecnie
status	w trakcie przyjmowania https://inspire.ec.europa.eu/codelist/ProcessStepGeneralValue/adoption
charakter ustalenia	ogólnie wiążące https://inspire.ec.europa.eu/codelist/RegulationNatureValue/generallyBinding
geometria	
plan	https://www.gov.pl/zagospodarowanieprzestrzenne/app/AktPlanowaniaPrzestrzennego/PL.ZIPPZP.11839/280106-POG/1POG
obszar uzupelnienia zabudowy	PL.ZIPPZP.11839_280106-POG_1POG-250OUZ_20251126T085640
identifier	https://www.gov.pl/zagospodarowanieprzestrzenne/app

	/ObszarUzupełnieniaZabudowy/PL.ZIPPZP.11839/280106-POG/1POG-250OUZ/20251126T085640
przestrzen nazw	PL.ZIPPZP.11839/280106-POG
lokalny id	1POG-250OUZ
wersja id	20251126T085640
poczatek wersji obiektu	2025-11-26T08:56:40
nazwa	Obszar uzupełnienia zabudowy
oznaczenie	250OUZ
symbol	OUZ
obowiazuje od	2026-08-31
obowiazuje do	obecnie
status	w trakcie przyjmowania https://inspire.ec.europa.eu/codelist/ProcessStepGeneralValue/adoption
charakter ustalenia	ogólnie wiążące https://inspire.ec.europa.eu/codelist/RegulationNatureValue/generallyBinding
geometria	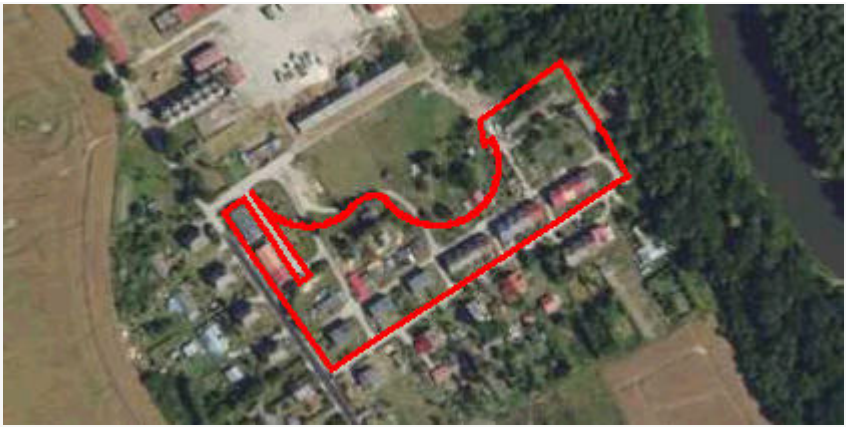
plan	https://www.gov.pl/zagospodarowanieprzestrzenne/app/AktPlanowaniaPrzestrzennego/PL.ZIPPZP.11839/280106-POG/1POG

obszar uzupełnienia zabudowy	PL.ZIPPZP.11839_280106-POG_1POG-251OUZ_20250918T080419
identifier	https://www.gov.pl/zagospodarowanieprzestrzenne/app/ObszarUzupełnieniaZabudowy/PL.ZIPPZP.11839/280106-POG/1POG-251OUZ/20250918T080419
przestrzen nazw	PL.ZIPPZP.11839/280106-POG
lokalny id	1POG-251OUZ
wersja id	20250918T080419
poczatek wersji obiektu	2025-09-18T08:04:19
nazwa	Obszar uzupełnienia zabudowy
oznaczenie	251OUZ
symbol	OUZ
obowiazuje od	2026-08-31
obowiazuje do	obecnie
status	w trakcie przyjmowania https://inspire.ec.europa.eu/codelist/ProcessStepGeneralValue

	/adoption
charakter ustalenia	ogólnie wiążące https://inspire.ec.europa.eu/codelist/RegulationNatureValue/generallyBinding
geometria	
plan	https://www.gov.pl/zagospodarowanieprzestrzenne/app/AktPlanowaniaPrzestrzennego/PL.ZIPPZP.11839/280106-POG/1POG

obszar uzupelnienia zabudowy	PL.ZIPPZP.11839_280106-POG_1POG-252OUZ_20260617T084247
identifier	https://www.gov.pl/zagospodarowanieprzestrzenne/app/ObszarUzupelnieniaZabudowy/PL.ZIPPZP.11839/280106-POG/1POG-252OUZ/20260617T084247
przestrzen nazw	PL.ZIPPZP.11839/280106-POG
lokalny id	1POG-252OUZ
wersja id	20260617T084247
poczatek wersji obiektu	2026-06-17T08:42:47
nazwa	Obszar uzupełnienia zabudowy
oznaczenie	252OUZ
symbol	OUZ
obowiazuje od	2026-08-31
obowiazuje do	obecnie
status	w trakcie przyjmowania https://inspire.ec.europa.eu/codelist/ProcessStepGeneralValue/adoption
charakter ustalenia	ogólnie wiążące https://inspire.ec.europa.eu/codelist/RegulationNatureValue/generallyBinding
geometria	
plan	https://www.gov.pl/zagospodarowanieprzestrzenne/app

	/AktPlanowaniaPrzestrzennego/PL.ZIPPZP.11839/280106-POG/1POG
obszar uzupełnienia zabudowy	PL.ZIPPZP.11839_280106-POG_1POG-253OUZ_20251120T100025
identifier	https://www.gov.pl/zagospodarowanieprzestrzenne/app/ObszarUzupełnieniaZabudowy/PL.ZIPPZP.11839/280106-POG/1POG-253OUZ/20251120T100025
przestrzen nazw	PL.ZIPPZP.11839/280106-POG
lokalny id	1POG-253OUZ
wersja id	20251120T100025
poczatek wersji obiektu	2025-11-20T10:00:25
nazwa	Obszar uzupełnienia zabudowy
oznaczenie	253OUZ
symbol	OUZ
obowiazuje od	2026-08-31
obowiazuje do	obecnie
status	w trakcie przyjmowania https://inspire.ec.europa.eu/codelist/ProcessStepGeneralValue/adoption
charakter ustalenia	ogólnie wiążące https://inspire.ec.europa.eu/codelist/RegulationNatureValue/generallyBinding
geometria	
plan	https://www.gov.pl/zagospodarowanieprzestrzenne/app/AktPlanowaniaPrzestrzennego/PL.ZIPPZP.11839/280106-POG/1POG
obszar uzupełnienia zabudowy	PL.ZIPPZP.11839_280106-POG_1POG-254OUZ_20260617T080821
identifier	https://www.gov.pl/zagospodarowanieprzestrzenne/app/ObszarUzupełnieniaZabudowy/PL.ZIPPZP.11839/280106-POG/1POG-254OUZ/20260617T080821
przestrzen nazw	PL.ZIPPZP.11839/280106-POG
lokalny id	1POG-254OUZ
wersja id	20260617T080821
poczatek wersji obiektu	2026-06-17T08:08:21
nazwa	Obszar uzupełnienia zabudowy
oznaczenie	254OUZ
symbol	OUZ
obowiazuje od	2026-08-31

obowiazuje do	obecnie
status	w trakcie przyjmowania https://inspire.ec.europa.eu/codelist/ProcessStepGeneralValue/adoption
charakter ustalenia	ogólnie wiążące https://inspire.ec.europa.eu/codelist/RegulationNatureValue/generallyBinding
geometria	
plan	https://www.gov.pl/zagospodarowanieprzestrzenne/app/AktPlanowaniaPrzestrzennego/PL.ZIPPZP.11839/280106-POG/1POG

obszar uzupelnienia zabudowy	PL.ZIPPZP.11839_280106-POG_1POG-255OUZ_20251113T093558
identifier	https://www.gov.pl/zagospodarowanieprzestrzenne/app/ObszarUzupelnieniaZabudowy/PL.ZIPPZP.11839/280106-POG/1POG-255OUZ/20251113T093558
przestrzen nazw	PL.ZIPPZP.11839/280106-POG
lokalny id	1POG-255OUZ
wersja id	20251113T093558
poczatek wersji obiektu	2025-11-13T09:35:58
nazwa	Obszar uzupełnienia zabudowy
oznaczenie	255OUZ
symbol	OUZ
obowiazuje od	2026-08-31
obowiazuje do	obecnie
status	w trakcie przyjmowania https://inspire.ec.europa.eu/codelist/ProcessStepGeneralValue/adoption
charakter ustalenia	ogólnie wiążące https://inspire.ec.europa.eu/codelist/RegulationNatureValue/generallyBinding
geometria	

plan	https://www.gov.pl/zagospodarowanieprzestrzenne/app/AktPlanowaniaPrzestrzennego/PL.ZIPPZP.11839/280106-POG/1POG
obszar uzupelnienia zabudowy	PL.ZIPPZP.11839_280106-POG_1POG-256OUZ_20250918T080419
identifier	https://www.gov.pl/zagospodarowanieprzestrzenne/app/ObszarUzupelnieniaZabudowy/PL.ZIPPZP.11839/280106-POG/1POG-256OUZ/20250918T080419
przestrzen nazw	PL.ZIPPZP.11839/280106-POG
lokalny id	1POG-256OUZ
wersja id	20250918T080419
poczatek wersji obiektu	2025-09-18T08:04:19
nazwa	Obszar uzupełnienia zabudowy
oznaczenie	256OUZ
symbol	OUZ
obowiazuje od	2026-08-31
obowiazuje do	obecnie
status	w trakcie przyjmowania https://inspire.ec.europa.eu/codelist/ProcessStepGeneralValue/adoption
charakter ustalenia	ogólnie wiążące https://inspire.ec.europa.eu/codelist/RegulationNatureValue/generallyBinding
geometria	
plan	https://www.gov.pl/zagospodarowanieprzestrzenne/app/AktPlanowaniaPrzestrzennego/PL.ZIPPZP.11839/280106-POG/1POG
obszar uzupelnienia zabudowy	PL.ZIPPZP.11839_280106-POG_1POG-257OUZ_20250918T080419
identifier	https://www.gov.pl/zagospodarowanieprzestrzenne/app

	/ObszarUzupełnieniaZabudowy/PL.ZIPPZP.11839/280106-POG/1POG-257OUZ/20250918T080419
przestrzen nazw	PL.ZIPPZP.11839/280106-POG
lokalny id	1POG-257OUZ
wersja id	20250918T080419
poczatek wersji obiektu	2025-09-18T08:04:19
nazwa	Obszar uzupełnienia zabudowy
oznaczenie	257OUZ
symbol	OUZ
obowiazuje od	2026-08-31
obowiazuje do	obecnie
status	w trakcie przyjmowania https://inspire.ec.europa.eu/codelist/ProcessStepGeneralValue/adoption
charakter ustalenia	ogólnie wiążące https://inspire.ec.europa.eu/codelist/RegulationNatureValue/generallyBinding
geometria	
plan	https://www.gov.pl/zagospodarowanieprzestrzenne/app/AktPlanowaniaPrzestrzennego/PL.ZIPPZP.11839/280106-POG/1POG

obszar uzupełnienia zabudowy	PL.ZIPPZP.11839_280106-POG_1POG-258OUZ_20260617T080338
identifier	https://www.gov.pl/zagospodarowanieprzestrzenne/app/ObszarUzupełnieniaZabudowy/PL.ZIPPZP.11839/280106-POG/1POG-258OUZ/20260617T080338
przestrzen nazw	PL.ZIPPZP.11839/280106-POG
lokalny id	1POG-258OUZ
wersja id	20260617T080338
poczatek wersji obiektu	2026-06-17T08:03:38
nazwa	Obszar uzupełnienia zabudowy
oznaczenie	258OUZ
symbol	OUZ
obowiazuje od	2026-08-31
obowiazuje do	obecnie
status	w trakcie przyjmowania https://inspire.ec.europa.eu/codelist/ProcessStepGeneralValue

	/adoption
charakter ustalenia	ogólnie wiążące https://inspire.ec.europa.eu/codelist/RegulationNatureValue/generallyBinding
geometria	
plan	https://www.gov.pl/zagospodarowanieprzestrzenne/app/AktPlanowaniaPrzestrzennego/PL.ZIPPZP.11839/280106-POG/1POG

obszar uzupelnienia zabudowy	PL.ZIPPZP.11839_280106-POG_1POG-259OUZ_20250918T080419
identifier	https://www.gov.pl/zagospodarowanieprzestrzenne/app/ObszarUzupelnieniaZabudowy/PL.ZIPPZP.11839/280106-POG/1POG-259OUZ/20250918T080419
przestrzen nazw	PL.ZIPPZP.11839/280106-POG
lokalny id	1POG-259OUZ
wersja id	20250918T080419
poczatek wersji obiektu	2025-09-18T08:04:19
nazwa	Obszar uzupełnienia zabudowy
oznaczenie	259OUZ
symbol	OUZ
obowiazuje od	2026-08-31
obowiazuje do	obecnie
status	w trakcie przyjmowania https://inspire.ec.europa.eu/codelist/ProcessStepGeneralValue/adoption
charakter ustalenia	ogólnie wiążące https://inspire.ec.europa.eu/codelist/RegulationNatureValue/generallyBinding
geometria	
plan	https://www.gov.pl/zagospodarowanieprzestrzenne/app

	/AktPlanowaniaPrzestrzennego/PL.ZIPPZP.11839/280106-POG/1POG
obszar uzupełnienia zabudowy	PL.ZIPPZP.11839_280106-POG_1POG-260OUZ_20260617T080228
identifier	https://www.gov.pl/zagospodarowanieprzestrzenne/app/ObszarUzupełnieniaZabudowy/PL.ZIPPZP.11839/280106-POG/1POG-260OUZ/20260617T080228
przestrzen nazw	PL.ZIPPZP.11839/280106-POG
lokalny id	1POG-260OUZ
wersja id	20260617T080228
poczatek wersji obiektu	2026-06-17T08:02:28
nazwa	Obszar uzupełnienia zabudowy
oznaczenie	260OUZ
symbol	OUZ
obowiazuje od	2026-08-31
obowiazuje do	obecnie
status	w trakcie przyjmowania https://inspire.ec.europa.eu/codelist/ProcessStepGeneralValue/adoption
charakter ustalenia	ogólnie wiążące https://inspire.ec.europa.eu/codelist/RegulationNatureValue/generallyBinding
geometria	
plan	https://www.gov.pl/zagospodarowanieprzestrzenne/app/AktPlanowaniaPrzestrzennego/PL.ZIPPZP.11839/280106-POG/1POG
obszar uzupełnienia zabudowy	PL.ZIPPZP.11839_280106-POG_1POG-261OUZ_20251010T112630
identifier	https://www.gov.pl/zagospodarowanieprzestrzenne/app/ObszarUzupełnieniaZabudowy/PL.ZIPPZP.11839/280106-POG/1POG-261OUZ/20251010T112630
przestrzen nazw	PL.ZIPPZP.11839/280106-POG
lokalny id	1POG-261OUZ
wersja id	20251010T112630
poczatek wersji obiektu	2025-10-10T11:26:30
nazwa	Obszar uzupełnienia zabudowy
oznaczenie	261OUZ
symbol	OUZ
obowiazuje od	2026-08-31

obowiazuje do	obecnie
status	w trakcie przyjmowania https://inspire.ec.europa.eu/codelist/ProcessStepGeneralValue/adoption
charakter ustalenia	ogólnie wiążące https://inspire.ec.europa.eu/codelist/RegulationNatureValue/generallyBinding
geometria	
plan	https://www.gov.pl/zagospodarowanieprzestrzenne/app/AktPlanowaniaPrzestrzennego/PL.ZIPPZP.11839/280106-POG/1POG

obszar uzupelnienia zabudowy	PL.ZIPPZP.11839_280106-POG_1POG-262OUZ_20260617T083143
identifier	https://www.gov.pl/zagospodarowanieprzestrzenne/app/ObszarUzupelnieniaZabudowy/PL.ZIPPZP.11839/280106-POG/1POG-262OUZ/20260617T083143
przestrzen nazw	PL.ZIPPZP.11839/280106-POG
lokalny id	1POG-262OUZ
wersja id	20260617T083143
poczatek wersji obiektu	2026-06-17T08:31:43
nazwa	Obszar uzupełnienia zabudowy
oznaczenie	262OUZ
symbol	OUZ
obowiazuje od	2026-08-31
obowiazuje do	obecnie
status	w trakcie przyjmowania https://inspire.ec.europa.eu/codelist/ProcessStepGeneralValue/adoption
charakter ustalenia	ogólnie wiążące https://inspire.ec.europa.eu/codelist/RegulationNatureValue/generallyBinding
geometria	

plan	https://www.gov.pl/zagospodarowanieprzestrzenne/app/AktPlanowaniaPrzestrzennego/PL.ZIPPZP.11839/280106-POG/1POG
obszar uzupelnienia zabudowy	PL.ZIPPZP.11839_280106-POG_1POG-263OUZ_20251126T071810
identifier	https://www.gov.pl/zagospodarowanieprzestrzenne/app/ObszarUzupelnieniaZabudowy/PL.ZIPPZP.11839/280106-POG/1POG-263OUZ/20251126T071810
przestrzen nazw	PL.ZIPPZP.11839/280106-POG
lokalny id	1POG-263OUZ
wersja id	20251126T071810
poczatek wersji obiektu	2025-11-26T07:18:10
nazwa	Obszar uzupełnienia zabudowy
oznaczenie	263OUZ
symbol	OUZ
obowiazuje od	2026-08-31
obowiazuje do	obecnie
status	w trakcie przyjmowania https://inspire.ec.europa.eu/codelist/ProcessStepGeneralValue/adoption
charakter ustalenia	ogólnie wiążące https://inspire.ec.europa.eu/codelist/RegulationNatureValue/generallyBinding
geometria	
plan	https://www.gov.pl/zagospodarowanieprzestrzenne/app/AktPlanowaniaPrzestrzennego/PL.ZIPPZP.11839/280106-POG/1POG
obszar uzupelnienia zabudowy	PL.ZIPPZP.11839_280106-POG_1POG-264OUZ_20260617T084033
identifier	https://www.gov.pl/zagospodarowanieprzestrzenne/app

	/ObszarUzupełnieniaZabudowy/PL.ZIPPZP.11839/280106-POG/1POG-264OUZ/20260617T084033
przestrzen nazw	PL.ZIPPZP.11839/280106-POG
lokalny id	1POG-264OUZ
wersja id	20260617T084033
poczatek wersji obiektu	2026-06-17T08:40:33
nazwa	Obszar uzupełnienia zabudowy
oznaczenie	264OUZ
symbol	OUZ
obowiazuje od	2026-08-31
obowiazuje do	obecnie
status	w trakcie przyjmowania https://inspire.ec.europa.eu/codelist/ProcessStepGeneralValue/adoption
charakter ustalenia	ogólnie wiążące https://inspire.ec.europa.eu/codelist/RegulationNatureValue/generallyBinding
geometria	
plan	https://www.gov.pl/zagospodarowanieprzestrzenne/app/AktPlanowaniaPrzestrzennego/PL.ZIPPZP.11839/280106-POG/1POG

obszar uzupełnienia zabudowy	PL.ZIPPZP.11839_280106-POG_1POG-265OUZ_20260413T125129
identifier	https://www.gov.pl/zagospodarowanieprzestrzenne/app/ObszarUzupełnieniaZabudowy/PL.ZIPPZP.11839/280106-POG/1POG-265OUZ/20260413T125129
przestrzen nazw	PL.ZIPPZP.11839/280106-POG
lokalny id	1POG-265OUZ
wersja id	20260413T125129
poczatek wersji obiektu	2026-04-13T12:51:29
nazwa	Obszar uzupełnienia zabudowy
oznaczenie	265OUZ
symbol	OUZ
obowiazuje od	2026-08-31
obowiazuje do	obecnie
status	w trakcie przyjmowania https://inspire.ec.europa.eu/codelist/ProcessStepGeneralValue

	/adoption
charakter ustalenia	ogólnie wiążące https://inspire.ec.europa.eu/codelist/RegulationNatureValue/generallyBinding
geometria	
plan	https://www.gov.pl/zagospodarowanieprzestrzenne/app/AktPlanowaniaPrzestrzennego/PL.ZIPPZP.11839/280106-POG/1POG

obszar uzupelnienia zabudowy	PL.ZIPPZP.11839_280106-POG_1POG-266OUZ_20260413T135057
identifier	https://www.gov.pl/zagospodarowanieprzestrzenne/app/ObszarUzupelnieniaZabudowy/PL.ZIPPZP.11839/280106-POG/1POG-266OUZ/20260413T135057
przestrzen nazw	PL.ZIPPZP.11839/280106-POG
lokalny id	1POG-266OUZ
wersja id	20260413T135057
poczatek wersji obiektu	2026-04-13T13:50:57
nazwa	Obszar uzupełnienia zabudowy
oznaczenie	266OUZ
symbol	OUZ
obowiazuje od	2026-08-31
obowiazuje do	obecnie
status	w trakcie przyjmowania https://inspire.ec.europa.eu/codelist/ProcessStepGeneralValue/adoption
charakter ustalenia	ogólnie wiążące https://inspire.ec.europa.eu/codelist/RegulationNatureValue/generallyBinding
geometria	
plan	https://www.gov.pl/zagospodarowanieprzestrzenne/app

	/AktPlanowaniaPrzestrzennego/PL.ZIPPZP.11839/280106-POG/1POG
obszar uzupełnienia zabudowy	PL.ZIPPZP.11839_280106-POG_1POG-267OUZ_20250918T080419
identifier	https://www.gov.pl/zagospodarowanieprzestrzenne/app/ObszarUzupełnieniaZabudowy/PL.ZIPPZP.11839/280106-POG/1POG-267OUZ/20250918T080419
przestrzen nazw	PL.ZIPPZP.11839/280106-POG
lokalny id	1POG-267OUZ
wersja id	20250918T080419
poczatek wersji obiektu	2025-09-18T08:04:19
nazwa	Obszar uzupełnienia zabudowy
oznaczenie	267OUZ
symbol	OUZ
obowiazuje od	2026-08-31
obowiazuje do	obecnie
status	w trakcie przyjmowania https://inspire.ec.europa.eu/codelist/ProcessStepGeneralValue/adoption
charakter ustalenia	ogólnie wiążące https://inspire.ec.europa.eu/codelist/RegulationNatureValue/generallyBinding
geometria	
plan	https://www.gov.pl/zagospodarowanieprzestrzenne/app/AktPlanowaniaPrzestrzennego/PL.ZIPPZP.11839/280106-POG/1POG
obszar uzupełnienia zabudowy	PL.ZIPPZP.11839_280106-POG_1POG-268OUZ_20260413T135254
identifier	https://www.gov.pl/zagospodarowanieprzestrzenne/app/ObszarUzupełnieniaZabudowy/PL.ZIPPZP.11839/280106-POG/1POG-268OUZ/20260413T135254
przestrzen nazw	PL.ZIPPZP.11839/280106-POG
lokalny id	1POG-268OUZ
wersja id	20260413T135254
poczatek wersji obiektu	2026-04-13T13:52:54
nazwa	Obszar uzupełnienia zabudowy
oznaczenie	268OUZ
symbol	OUZ
obowiazuje od	2026-08-31

obowiazuje do	obecnie
status	w trakcie przyjmowania https://inspire.ec.europa.eu/codelist/ProcessStepGeneralValue/adoption
charakter ustalenia	ogólnie wiążące https://inspire.ec.europa.eu/codelist/RegulationNatureValue/generallyBinding
geometria	
plan	https://www.gov.pl/zagospodarowanieprzestrzenne/app/AktPlanowaniaPrzestrzennego/PL.ZIPPZP.11839/280106-POG/1POG

obszar uzupelnienia zabudowy	PL.ZIPPZP.11839_280106-POG_1POG-269OUZ_20251009T092130
identifier	https://www.gov.pl/zagospodarowanieprzestrzenne/app/ObszarUzupelnieniaZabudowy/PL.ZIPPZP.11839/280106-POG/1POG-269OUZ/20251009T092130
przestrzen nazw	PL.ZIPPZP.11839/280106-POG
lokalny id	1POG-269OUZ
wersja id	20251009T092130
poczatek wersji obiektu	2025-10-09T09:21:30
nazwa	Obszar uzupełnienia zabudowy
oznaczenie	269OUZ
symbol	OUZ
obowiazuje od	2026-08-31
obowiazuje do	obecnie
status	w trakcie przyjmowania https://inspire.ec.europa.eu/codelist/ProcessStepGeneralValue/adoption
charakter ustalenia	ogólnie wiążące https://inspire.ec.europa.eu/codelist/RegulationNatureValue/generallyBinding
geometria	

plan	https://www.gov.pl/zagospodarowanieprzestrzenne/app/AktPlanowaniaPrzestrzennego/PL.ZIPPZP.11839/280106-POG/1POG
obszar uzupelnienia zabudowy	PL.ZIPPZP.11839_280106-POG_1POG-270OUZ_20251009T092643
identifier	https://www.gov.pl/zagospodarowanieprzestrzenne/app/ObszarUzupelnieniaZabudowy/PL.ZIPPZP.11839/280106-POG/1POG-270OUZ/20251009T092643
przestrzen nazw	PL.ZIPPZP.11839/280106-POG
lokalny id	1POG-270OUZ
wersja id	20251009T092643
poczatek wersji obiektu	2025-10-09T09:26:43
nazwa	Obszar uzupełnienia zabudowy
oznaczenie	270OUZ
symbol	OUZ
obowiazuje od	2026-08-31
obowiazuje do	obecnie
status	w trakcie przyjmowania https://inspire.ec.europa.eu/codelist/ProcessStepGeneralValue/adoption
charakter ustalenia	ogólnie wiążące https://inspire.ec.europa.eu/codelist/RegulationNatureValue/generallyBinding
geometria	
plan	https://www.gov.pl/zagospodarowanieprzestrzenne/app/AktPlanowaniaPrzestrzennego/PL.ZIPPZP.11839/280106-POG/1POG
obszar uzupelnienia zabudowy	PL.ZIPPZP.11839_280106-POG_1POG-271OUZ_20250918T080419
identifier	https://www.gov.pl/zagospodarowanieprzestrzenne/app

	/ObszarUzupełnieniaZabudowy/PL.ZIPPZP.11839/280106-POG/1POG-271OUZ/20250918T080419
przestrzen nazw	PL.ZIPPZP.11839/280106-POG
lokalny id	1POG-271OUZ
wersja id	20250918T080419
poczatek wersji obiektu	2025-09-18T08:04:19
nazwa	Obszar uzupełnienia zabudowy
oznaczenie	271OUZ
symbol	OUZ
obowiazuje od	2026-08-31
obowiazuje do	obecnie
status	w trakcie przyjmowania https://inspire.ec.europa.eu/codelist/ProcessStepGeneralValue/adoption
charakter ustalenia	ogólnie wiążące https://inspire.ec.europa.eu/codelist/RegulationNatureValue/generallyBinding
geometria	
plan	https://www.gov.pl/zagospodarowanieprzestrzenne/app/AktPlanowaniaPrzestrzennego/PL.ZIPPZP.11839/280106-POG/1POG

obszar uzupełnienia zabudowy	PL.ZIPPZP.11839_280106-POG_1POG-272OUZ_20251120T135103
identifier	https://www.gov.pl/zagospodarowanieprzestrzenne/app/ObszarUzupełnieniaZabudowy/PL.ZIPPZP.11839/280106-POG/1POG-272OUZ/20251120T135103
przestrzen nazw	PL.ZIPPZP.11839/280106-POG
lokalny id	1POG-272OUZ
wersja id	20251120T135103
poczatek wersji obiektu	2025-11-20T13:51:03
nazwa	Obszar uzupełnienia zabudowy
oznaczenie	272OUZ
symbol	OUZ
obowiazuje od	2026-08-31
obowiazuje do	obecnie
status	w trakcie przyjmowania https://inspire.ec.europa.eu/codelist/ProcessStepGeneralValue

	/adoption
charakter ustalenia	ogólnie wiążące https://inspire.ec.europa.eu/codelist/RegulationNatureValue/generallyBinding
geometria	
plan	https://www.gov.pl/zagospodarowanieprzestrzenne/app/AktPlanowaniaPrzestrzennego/PL.ZIPPZP.11839/280106-POG/1POG

obszar uzupełnienia zabudowy	PL.ZIPPZP.11839_280106-POG_1POG-273OUZ_20250918T080419
identifier	https://www.gov.pl/zagospodarowanieprzestrzenne/app/ObszarUzupełnieniaZabudowy/PL.ZIPPZP.11839/280106-POG/1POG-273OUZ/20250918T080419
przestrzen nazw	PL.ZIPPZP.11839/280106-POG
lokalny id	1POG-273OUZ
wersja id	20250918T080419
poczatek wersji obiektu	2025-09-18T08:04:19
nazwa	Obszar uzupełnienia zabudowy
oznaczenie	273OUZ
symbol	OUZ
obowiazuje od	2026-08-31
obowiazuje do	obecnie
status	w trakcie przyjmowania https://inspire.ec.europa.eu/codelist/ProcessStepGeneralValue/adoption
charakter ustalenia	ogólnie wiążące https://inspire.ec.europa.eu/codelist/RegulationNatureValue/generallyBinding
geometria	
plan	https://www.gov.pl/zagospodarowanieprzestrzenne/app

	/AktPlanowaniaPrzestrzennego/PL.ZIPPZP.11839/280106-POG/1POG
obszar uzupełnienia zabudowy	PL.ZIPPZP.11839_280106-POG_1POG-274OUZ_20250918T080419
identifier	https://www.gov.pl/zagospodarowanieprzestrzenne/app/ObszarUzupełnieniaZabudowy/PL.ZIPPZP.11839/280106-POG/1POG-274OUZ/20250918T080419
przestrzen nazw	PL.ZIPPZP.11839/280106-POG
lokalny id	1POG-274OUZ
wersja id	20250918T080419
poczatek wersji obiektu	2025-09-18T08:04:19
nazwa	Obszar uzupełnienia zabudowy
oznaczenie	274OUZ
symbol	OUZ
obowiazuje od	2026-08-31
obowiazuje do	obecnie
status	w trakcie przyjmowania https://inspire.ec.europa.eu/codelist/ProcessStepGeneralValue/adoption
charakter ustalenia	ogólnie wiążące https://inspire.ec.europa.eu/codelist/RegulationNatureValue/generallyBinding
geometria	
plan	https://www.gov.pl/zagospodarowanieprzestrzenne/app/AktPlanowaniaPrzestrzennego/PL.ZIPPZP.11839/280106-POG/1POG
obszar uzupełnienia zabudowy	PL.ZIPPZP.11839_280106-POG_1POG-275OUZ_20251009T103601
identifier	https://www.gov.pl/zagospodarowanieprzestrzenne/app/ObszarUzupełnieniaZabudowy/PL.ZIPPZP.11839/280106-POG/1POG-275OUZ/20251009T103601
przestrzen nazw	PL.ZIPPZP.11839/280106-POG
lokalny id	1POG-275OUZ
wersja id	20251009T103601
poczatek wersji obiektu	2025-10-09T10:36:01
nazwa	Obszar uzupełnienia zabudowy
oznaczenie	275OUZ
symbol	OUZ
obowiazuje od	2026-08-31

obowiazuje do	obecnie
status	w trakcie przyjmowania https://inspire.ec.europa.eu/codelist/ProcessStepGeneralValue/adoption
charakter ustalenia	ogólnie wiążące https://inspire.ec.europa.eu/codelist/RegulationNatureValue/generallyBinding
geometria	
plan	https://www.gov.pl/zagospodarowanieprzestrzenne/app/AktPlanowaniaPrzestrzennego/PL.ZIPPZP.11839/280106-POG/1POG

obszar uzupelnienia zabudowy	PL.ZIPPZP.11839_280106-POG_1POG-276OUZ_20260617T092449
identifier	https://www.gov.pl/zagospodarowanieprzestrzenne/app/ObszarUzupelnieniaZabudowy/PL.ZIPPZP.11839/280106-POG/1POG-276OUZ/20260617T092449
przestrzen nazw	PL.ZIPPZP.11839/280106-POG
lokalny id	1POG-276OUZ
wersja id	20260617T092449
poczatek wersji obiektu	2026-06-17T09:24:49
nazwa	Obszar uzupełnienia zabudowy
oznaczenie	276OUZ
symbol	OUZ
obowiazuje od	2026-08-31
obowiazuje do	obecnie
status	w trakcie przyjmowania https://inspire.ec.europa.eu/codelist/ProcessStepGeneralValue/adoption
charakter ustalenia	ogólnie wiążące https://inspire.ec.europa.eu/codelist/RegulationNatureValue/generallyBinding
geometria	

plan	https://www.gov.pl/zagospodarowanieprzestrzenne/app/AktPlanowaniaPrzestrzennego/PL.ZIPPZP.11839/280106-POG/1POG
obszar uzupelnienia zabudowy	PL.ZIPPZP.11839_280106-POG_1POG-277OUZ_20250918T080419
identifier	https://www.gov.pl/zagospodarowanieprzestrzenne/app/ObszarUzupelnieniaZabudowy/PL.ZIPPZP.11839/280106-POG/1POG-277OUZ/20250918T080419
przestrzen nazw	PL.ZIPPZP.11839/280106-POG
lokalny id	1POG-277OUZ
wersja id	20250918T080419
poczatek wersji obiektu	2025-09-18T08:04:19
nazwa	Obszar uzupełnienia zabudowy
oznaczenie	277OUZ
symbol	OUZ
obowiazuje od	2026-08-31
obowiazuje do	obecnie
status	w trakcie przyjmowania https://inspire.ec.europa.eu/codelist/ProcessStepGeneralValue/adoption
charakter ustalenia	ogólnie wiążące https://inspire.ec.europa.eu/codelist/RegulationNatureValue/generallyBinding
geometria	
plan	https://www.gov.pl/zagospodarowanieprzestrzenne/app/AktPlanowaniaPrzestrzennego/PL.ZIPPZP.11839/280106-POG/1POG
obszar uzupelnienia zabudowy	PL.ZIPPZP.11839_280106-POG_1POG-278OUZ_20250918T080419
identifier	https://www.gov.pl/zagospodarowanieprzestrzenne/app

	/ObszarUzupełnieniaZabudowy/PL.ZIPPZP.11839/280106-POG/1POG-278OUZ/20250918T080419
przestrzen nazw	PL.ZIPPZP.11839/280106-POG
lokalny id	1POG-278OUZ
wersja id	20250918T080419
poczatek wersji obiektu	2025-09-18T08:04:19
nazwa	Obszar uzupełnienia zabudowy
oznaczenie	278OUZ
symbol	OUZ
obowiazuje od	2026-08-31
obowiazuje do	obecnie
status	w trakcie przyjmowania https://inspire.ec.europa.eu/codelist/ProcessStepGeneralValue/adoption
charakter ustalenia	ogólnie wiążące https://inspire.ec.europa.eu/codelist/RegulationNatureValue/generallyBinding
geometria	
plan	https://www.gov.pl/zagospodarowanieprzestrzenne/app/AktPlanowaniaPrzestrzennego/PL.ZIPPZP.11839/280106-POG/1POG

obszar uzupełnienia zabudowy	PL.ZIPPZP.11839_280106-POG_1POG-279OUZ_20250918T080419
identifier	https://www.gov.pl/zagospodarowanieprzestrzenne/app/ObszarUzupełnieniaZabudowy/PL.ZIPPZP.11839/280106-POG/1POG-279OUZ/20250918T080419
przestrzen nazw	PL.ZIPPZP.11839/280106-POG
lokalny id	1POG-279OUZ
wersja id	20250918T080419
poczatek wersji obiektu	2025-09-18T08:04:19
nazwa	Obszar uzupełnienia zabudowy
oznaczenie	279OUZ
symbol	OUZ
obowiazuje od	2026-08-31
obowiazuje do	obecnie
status	w trakcie przyjmowania https://inspire.ec.europa.eu/codelist/ProcessStepGeneralValue

	/adoption
charakter ustalenia	ogólnie wiążące https://inspire.ec.europa.eu/codelist/RegulationNatureValue/generallyBinding
geometria	
plan	https://www.gov.pl/zagospodarowanieprzestrzenne/app/AktPlanowaniaPrzestrzennego/PL.ZIPPZP.11839/280106-POG/1POG

obszar uzupelnienia zabudowy	PL.ZIPPZP.11839_280106-POG_1POG-280OUZ_20250918T080419
identifier	https://www.gov.pl/zagospodarowanieprzestrzenne/app/ObszarUzupelnieniaZabudowy/PL.ZIPPZP.11839/280106-POG/1POG-280OUZ/20250918T080419
przestrzen nazw	PL.ZIPPZP.11839/280106-POG
lokalny id	1POG-280OUZ
wersja id	20250918T080419
poczatek wersji obiektu	2025-09-18T08:04:19
nazwa	Obszar uzupełnienia zabudowy
oznaczenie	280OUZ
symbol	OUZ
obowiazuje od	2026-08-31
obowiazuje do	obecnie
status	w trakcie przyjmowania https://inspire.ec.europa.eu/codelist/ProcessStepGeneralValue/adoption
charakter ustalenia	ogólnie wiążące https://inspire.ec.europa.eu/codelist/RegulationNatureValue/generallyBinding
geometria	
plan	https://www.gov.pl/zagospodarowanieprzestrzenne/app

	/AktPlanowaniaPrzestrzennego/PL.ZIPPZP.11839/280106-POG/1POG
obszar uzupełnienia zabudowy	PL.ZIPPZP.11839_280106-POG_1POG-281OUZ_20251120T124142
identifier	https://www.gov.pl/zagospodarowanieprzestrzenne/app/ObszarUzupełnieniaZabudowy/PL.ZIPPZP.11839/280106-POG/1POG-281OUZ/20251120T124142
przestrzen nazw	PL.ZIPPZP.11839/280106-POG
lokalny id	1POG-281OUZ
wersja id	20251120T124142
poczatek wersji obiektu	2025-11-20T12:41:42
nazwa	Obszar uzupełnienia zabudowy
oznaczenie	281OUZ
symbol	OUZ
obowiazuje od	2026-08-31
obowiazuje do	obecnie
status	w trakcie przyjmowania https://inspire.ec.europa.eu/codelist/ProcessStepGeneralValue/adoption
charakter ustalenia	ogólnie wiążące https://inspire.ec.europa.eu/codelist/RegulationNatureValue/generallyBinding
geometria	
plan	https://www.gov.pl/zagospodarowanieprzestrzenne/app/AktPlanowaniaPrzestrzennego/PL.ZIPPZP.11839/280106-POG/1POG
obszar uzupełnienia zabudowy	PL.ZIPPZP.11839_280106-POG_1POG-282OUZ_20250918T080419
identifier	https://www.gov.pl/zagospodarowanieprzestrzenne/app/ObszarUzupełnieniaZabudowy/PL.ZIPPZP.11839/280106-POG/1POG-282OUZ/20250918T080419
przestrzen nazw	PL.ZIPPZP.11839/280106-POG
lokalny id	1POG-282OUZ
wersja id	20250918T080419
poczatek wersji obiektu	2025-09-18T08:04:19
nazwa	Obszar uzupełnienia zabudowy
oznaczenie	282OUZ
symbol	OUZ
obowiazuje od	2026-08-31

obowiazuje do	obecnie
status	w trakcie przyjmowania https://inspire.ec.europa.eu/codelist/ProcessStepGeneralValue/adoption
charakter ustalenia	ogólnie wiążące https://inspire.ec.europa.eu/codelist/RegulationNatureValue/generallyBinding
geometria	
plan	https://www.gov.pl/zagospodarowanieprzestrzenne/app/AktPlanowaniaPrzestrzennego/PL.ZIPPZP.11839/280106-POG/1POG

obszar uzupelnienia zabudowy	PL.ZIPPZP.11839_280106-POG_1POG-283OUZ_20260413T135446
identifier	https://www.gov.pl/zagospodarowanieprzestrzenne/app/ObszarUzupelnieniaZabudowy/PL.ZIPPZP.11839/280106-POG/1POG-283OUZ/20260413T135446
przestrzen nazw	PL.ZIPPZP.11839/280106-POG
lokalny id	1POG-283OUZ
wersja id	20260413T135446
poczatek wersji obiektu	2026-04-13T13:54:46
nazwa	Obszar uzupełnienia zabudowy
oznaczenie	283OUZ
symbol	OUZ
obowiazuje od	2026-08-31
obowiazuje do	obecnie
status	w trakcie przyjmowania https://inspire.ec.europa.eu/codelist/ProcessStepGeneralValue/adoption
charakter ustalenia	ogólnie wiążące https://inspire.ec.europa.eu/codelist/RegulationNatureValue/generallyBinding
geometria	

plan	https://www.gov.pl/zagospodarowanieprzestrzenne/app/AktPlanowaniaPrzestrzennego/PL.ZIPPZP.11839/280106-POG/1POG
obszar uzupelnienia zabudowy	PL.ZIPPZP.11839_280106-POG_1POG-284OUZ_20250918T080419
identifier	https://www.gov.pl/zagospodarowanieprzestrzenne/app/ObszarUzupelnieniaZabudowy/PL.ZIPPZP.11839/280106-POG/1POG-284OUZ/20250918T080419
przestrzen nazw	PL.ZIPPZP.11839/280106-POG
lokalny id	1POG-284OUZ
wersja id	20250918T080419
poczatek wersji obiektu	2025-09-18T08:04:19
nazwa	Obszar uzupełnienia zabudowy
oznaczenie	284OUZ
symbol	OUZ
obowiazuje od	2026-08-31
obowiazuje do	obecnie
status	w trakcie przyjmowania https://inspire.ec.europa.eu/codelist/ProcessStepGeneralValue/adoption
charakter ustalenia	ogólnie wiążące https://inspire.ec.europa.eu/codelist/RegulationNatureValue/generallyBinding
geometria	
plan	https://www.gov.pl/zagospodarowanieprzestrzenne/app/AktPlanowaniaPrzestrzennego/PL.ZIPPZP.11839/280106-POG/1POG
obszar uzupelnienia zabudowy	PL.ZIPPZP.11839_280106-POG_1POG-285OUZ_20251120T124015
identifier	https://www.gov.pl/zagospodarowanieprzestrzenne/app

	/ObszarUzupełnieniaZabudowy/PL.ZIPPZP.11839/280106-POG/1POG-285OUZ/20251120T124015
przestrzen nazw	PL.ZIPPZP.11839/280106-POG
lokalny id	1POG-285OUZ
wersja id	20251120T124015
poczatek wersji obiektu	2025-11-20T12:40:15
nazwa	Obszar uzupełnienia zabudowy
oznaczenie	285OUZ
symbol	OUZ
obowiazuje od	2026-08-31
obowiazuje do	obecnie
status	w trakcie przyjmowania https://inspire.ec.europa.eu/codelist/ProcessStepGeneralValue/adoption
charakter ustalenia	ogólnie wiążące https://inspire.ec.europa.eu/codelist/RegulationNatureValue/generallyBinding
geometria	
plan	https://www.gov.pl/zagospodarowanieprzestrzenne/app/AktPlanowaniaPrzestrzennego/PL.ZIPPZP.11839/280106-POG/1POG

obszar uzupełnienia zabudowy	PL.ZIPPZP.11839_280106-POG_1POG-286OUZ_20251120T124142
identifier	https://www.gov.pl/zagospodarowanieprzestrzenne/app/ObszarUzupełnieniaZabudowy/PL.ZIPPZP.11839/280106-POG/1POG-286OUZ/20251120T124142
przestrzen nazw	PL.ZIPPZP.11839/280106-POG
lokalny id	1POG-286OUZ
wersja id	20251120T124142
poczatek wersji obiektu	2025-11-20T12:41:42
nazwa	Obszar uzupełnienia zabudowy
oznaczenie	286OUZ
symbol	OUZ
obowiazuje od	2026-08-31
obowiazuje do	obecnie
status	w trakcie przyjmowania https://inspire.ec.europa.eu/codelist/ProcessStepGeneralValue

	/adoption
charakter ustalenia	ogólnie wiążące https://inspire.ec.europa.eu/codelist/RegulationNatureValue/generallyBinding
geometria	
plan	https://www.gov.pl/zagospodarowanieprzestrzenne/app/AktPlanowaniaPrzestrzennego/PL.ZIPPZP.11839/280106-POG/1POG

obszar uzupelnienia zabudowy	PL.ZIPPZP.11839_280106-POG_1POG-287OUZ_20251126T072235
identifier	https://www.gov.pl/zagospodarowanieprzestrzenne/app/ObszarUzupelnieniaZabudowy/PL.ZIPPZP.11839/280106-POG/1POG-287OUZ/20251126T072235
przestrzen nazw	PL.ZIPPZP.11839/280106-POG
lokalny id	1POG-287OUZ
wersja id	20251126T072235
poczatek wersji obiektu	2025-11-26T07:22:35
nazwa	Obszar uzupełnienia zabudowy
oznaczenie	287OUZ
symbol	OUZ
obowiazuje od	2026-08-31
obowiazuje do	obecnie
status	w trakcie przyjmowania https://inspire.ec.europa.eu/codelist/ProcessStepGeneralValue/adoption
charakter ustalenia	ogólnie wiążące https://inspire.ec.europa.eu/codelist/RegulationNatureValue/generallyBinding
geometria	
plan	https://www.gov.pl/zagospodarowanieprzestrzenne/app

	/AktPlanowaniaPrzestrzennego/PL.ZIPPZP.11839/280106-POG/1POG
obszar uzupełnienia zabudowy	PL.ZIPPZP.11839_280106-POG_1POG-288OUZ_20250918T080419
identifier	https://www.gov.pl/zagospodarowanieprzestrzenne/app/ObszarUzupełnieniaZabudowy/PL.ZIPPZP.11839/280106-POG/1POG-288OUZ/20250918T080419
przestrzen nazw	PL.ZIPPZP.11839/280106-POG
lokalny id	1POG-288OUZ
wersja id	20250918T080419
poczatek wersji obiektu	2025-09-18T08:04:19
nazwa	Obszar uzupełnienia zabudowy
oznaczenie	288OUZ
symbol	OUZ
obowiazuje od	2026-08-31
obowiazuje do	obecnie
status	w trakcie przyjmowania https://inspire.ec.europa.eu/codelist/ProcessStepGeneralValue/adoption
charakter ustalenia	ogólnie wiążące https://inspire.ec.europa.eu/codelist/RegulationNatureValue/generallyBinding
geometria	
plan	https://www.gov.pl/zagospodarowanieprzestrzenne/app/AktPlanowaniaPrzestrzennego/PL.ZIPPZP.11839/280106-POG/1POG
obszar uzupełnienia zabudowy	PL.ZIPPZP.11839_280106-POG_1POG-289OUZ_20250918T080419
identifier	https://www.gov.pl/zagospodarowanieprzestrzenne/app/ObszarUzupełnieniaZabudowy/PL.ZIPPZP.11839/280106-POG/1POG-289OUZ/20250918T080419
przestrzen nazw	PL.ZIPPZP.11839/280106-POG
lokalny id	1POG-289OUZ
wersja id	20250918T080419
poczatek wersji obiektu	2025-09-18T08:04:19
nazwa	Obszar uzupełnienia zabudowy
oznaczenie	289OUZ
symbol	OUZ
obowiazuje od	2026-08-31

obowiazuje do	obecnie
status	w trakcie przyjmowania https://inspire.ec.europa.eu/codelist/ProcessStepGeneralValue/adoption
charakter ustalenia	ogólnie wiążące https://inspire.ec.europa.eu/codelist/RegulationNatureValue/generallyBinding
geometria	
plan	https://www.gov.pl/zagospodarowanieprzestrzenne/app/AktPlanowaniaPrzestrzennego/PL.ZIPPZP.11839/280106-POG/1POG

obszar uzupelnienia zabudowy	PL.ZIPPZP.11839_280106-POG_1POG-290OUZ_20250918T080419
identifier	https://www.gov.pl/zagospodarowanieprzestrzenne/app/ObszarUzupelnieniaZabudowy/PL.ZIPPZP.11839/280106-POG/1POG-290OUZ/20250918T080419
przestrzen nazw	PL.ZIPPZP.11839/280106-POG
lokalny id	1POG-290OUZ
wersja id	20250918T080419
poczatek wersji obiektu	2025-09-18T08:04:19
nazwa	Obszar uzupełnienia zabudowy
oznaczenie	290OUZ
symbol	OUZ
obowiazuje od	2026-08-31
obowiazuje do	obecnie
status	w trakcie przyjmowania https://inspire.ec.europa.eu/codelist/ProcessStepGeneralValue/adoption
charakter ustalenia	ogólnie wiążące https://inspire.ec.europa.eu/codelist/RegulationNatureValue/generallyBinding
geometria	

plan	https://www.gov.pl/zagospodarowanieprzestrzenne/app/AktPlanowaniaPrzestrzennego/PL.ZIPPZP.11839/280106-POG/1POG
obszar uzupelnienia zabudowy	PL.ZIPPZP.11839_280106-POG_1POG-291OUZ_20250918T080419
identifier	https://www.gov.pl/zagospodarowanieprzestrzenne/app/ObszarUzupelnieniaZabudowy/PL.ZIPPZP.11839/280106-POG/1POG-291OUZ/20250918T080419
przestrzen nazw	PL.ZIPPZP.11839/280106-POG
lokalny id	1POG-291OUZ
wersja id	20250918T080419
poczatek wersji obiektu	2025-09-18T08:04:19
nazwa	Obszar uzupełnienia zabudowy
oznaczenie	291OUZ
symbol	OUZ
obowiazuje od	2026-08-31
obowiazuje do	obecnie
status	w trakcie przyjmowania https://inspire.ec.europa.eu/codelist/ProcessStepGeneralValue/adoption
charakter ustalenia	ogólnie wiążące https://inspire.ec.europa.eu/codelist/RegulationNatureValue/generallyBinding
geometria	
plan	https://www.gov.pl/zagospodarowanieprzestrzenne/app/AktPlanowaniaPrzestrzennego/PL.ZIPPZP.11839/280106-POG/1POG
obszar uzupelnienia zabudowy	PL.ZIPPZP.11839_280106-POG_1POG-292OUZ_20250918T080419
identifier	https://www.gov.pl/zagospodarowanieprzestrzenne/app

	/ObszarUzupełnieniaZabudowy/PL.ZIPPZP.11839/280106-POG/1POG-292OUZ/20250918T080419
przestrzen nazw	PL.ZIPPZP.11839/280106-POG
lokalny id	1POG-292OUZ
wersja id	20250918T080419
poczatek wersji obiektu	2025-09-18T08:04:19
nazwa	Obszar uzupełnienia zabudowy
oznaczenie	292OUZ
symbol	OUZ
obowiazuje od	2026-08-31
obowiazuje do	obecnie
status	w trakcie przyjmowania https://inspire.ec.europa.eu/codelist/ProcessStepGeneralValue/adoption
charakter ustalenia	ogólnie wiążące https://inspire.ec.europa.eu/codelist/RegulationNatureValue/generallyBinding
geometria	
plan	https://www.gov.pl/zagospodarowanieprzestrzenne/app/AktPlanowaniaPrzestrzennego/PL.ZIPPZP.11839/280106-POG/1POG

obszar uzupełnienia zabudowy	PL.ZIPPZP.11839_280106-POG_1POG-293OUZ_20251009T084040
identifier	https://www.gov.pl/zagospodarowanieprzestrzenne/app/ObszarUzupełnieniaZabudowy/PL.ZIPPZP.11839/280106-POG/1POG-293OUZ/20251009T084040
przestrzen nazw	PL.ZIPPZP.11839/280106-POG
lokalny id	1POG-293OUZ
wersja id	20251009T084040
poczatek wersji obiektu	2025-10-09T08:40:40
nazwa	Obszar uzupełnienia zabudowy
oznaczenie	293OUZ
symbol	OUZ
obowiazuje od	2026-08-31
obowiazuje do	obecnie
status	w trakcie przyjmowania https://inspire.ec.europa.eu/codelist/ProcessStepGeneralValue

	/adoption
charakter ustalenia	ogólnie wiążące https://inspire.ec.europa.eu/codelist/RegulationNatureValue/generallyBinding
geometria	
plan	https://www.gov.pl/zagospodarowanieprzestrzenne/app/AktPlanowaniaPrzestrzennego/PL.ZIPPZP.11839/280106-POG/1POG

obszar uzupelnienia zabudowy	PL.ZIPPZP.11839_280106-POG_1POG-294OUZ_20260623T105207
identifier	https://www.gov.pl/zagospodarowanieprzestrzenne/app/ObszarUzupelnieniaZabudowy/PL.ZIPPZP.11839/280106-POG/1POG-294OUZ/20260623T105207
przestrzen nazw	PL.ZIPPZP.11839/280106-POG
lokalny id	1POG-294OUZ
wersja id	20260623T105207
poczatek wersji obiektu	2026-06-23T10:52:07
nazwa	Obszar uzupełnienia zabudowy
oznaczenie	294OUZ
symbol	OUZ
obowiazuje od	2026-08-31
obowiazuje do	obecnie
status	w trakcie przyjmowania https://inspire.ec.europa.eu/codelist/ProcessStepGeneralValue/adoption
charakter ustalenia	ogólnie wiążące https://inspire.ec.europa.eu/codelist/RegulationNatureValue/generallyBinding
geometria	
plan	https://www.gov.pl/zagospodarowanieprzestrzenne/app