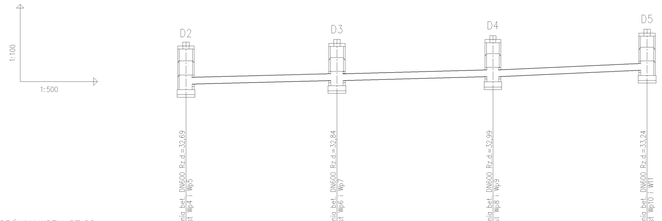

POZIOM PORÓWNAWCZY 27,00 m n.p.m

	D2		D3		D4		D5
RZĘDNA TERENU ISTN.	34,13		34,36		34,48		34,46
RZĘDNA DNA KANAŁU	32,89		33,04		33,19		33,34
ZAGŁĘBIENIE DNA KANAŁU	1,24		1,32		1,32		1,12
SPADKI, DŁUGOŚCI		0,5% 29,35m		0,5% 30,22m		0,5% 29,88m	
ŚREDNICA, MATERIAŁ		PCW ø200x4,9mm L=29,35m		PCW ø200x4,9mm L=30,22m		PCW ø200x4,9mm L=29,88m	
ODLEGŁOŚCI	0,0	29,35	29,35	30,22	59,57	29,88	89,45

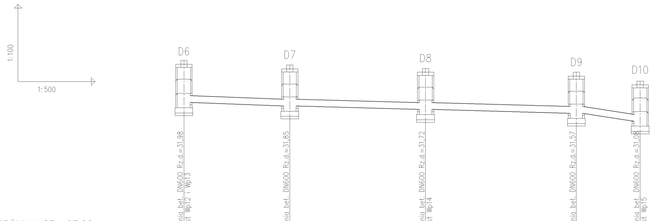

POZIOM PORÓWNAWCZY 27,00 m n.p.m

	D6		D7		D8		D9		D10
RZĘDNA TERENU ISTN.	33,18		32,82		32,61		31,69		31,80
RZĘDNA DNA KANAŁU	32,15		32,05		31,92		31,77		31,28
ZAGŁĘBIENIE DNA KANAŁU	1,04		0,87		0,59		0,22		0,52
SPADKI, DŁUGOŚCI		0,5% 20,06m		0,5% 26,38m		0,5% 29,26m		4% 29,26m	
ŚREDNICA, MATERIAŁ		PCW ø200x4,9mm L=20,06m		PCW ø200x4,9mm L=26,38m		PCW ø200x4,9mm L=29,26m		PCW ø200x4,9mm L=12,35m	
ODLEGŁOŚCI	0,0	20,06	20,06	26,38	46,44	29,26	75,70	12,35	88,05

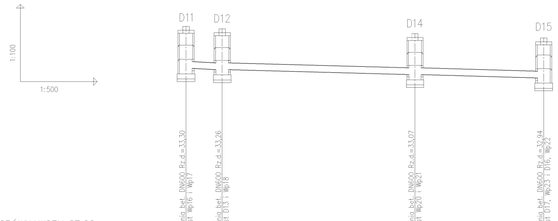

POZIOM PORÓWNAWCZY 27,00 m n.p.m

	D11		D12		D14		D15
RZĘDNA TERENU ISTN.	34,54		34,61		34,53		34,80
RZĘDNA DNA KANAŁU	33,50		33,48		33,27		33,14
ZAGŁĘBIENIE DNA KANAŁU	1,04		1,19		1,26		1,66
SPADKI, DŁUGOŚCI		0,5% 7,00m		37,43m		0,5% 25,00	0,5%
ŚREDNICA, MATERIAŁ		PCW ø200x4,9mm L=7,00m		PCW ø200x4,9mm L=37,43m		PCW ø200x4,9mm L=25,00m	
ODLEGŁOŚCI	0,0	7,00	7,00	37,43	44,43	25,00	69,43

ZAKŁAD USŁUG DROGOWYCH
Leszek Michałek
ul. Kościuszki 12, 11- 200 Bartoszyce

ADRES: dz. nr 3-28, 2-103, 2-46/15, 2-47/2, 2-46/18, 2-53/1, 2-53/2, 2-48/1, 2-97/2, 2-99 miasto Sępopol		
OBIEKT: ul. Korszyńska, Mostowa, Kościuszki, Moniuszki, Kopernika, 11 listopada w Sępopolu		
INWESTOR: Gmina Sępopol ul. 11 listopada 7, 11-210 Sępopol		
STADIUM: Projekt wykonawczy		
PRZEDMIOT: Przyłącze kanalizacji deszczowej - profil podłużny		
PROJEKTANT: branża drogowa	mgr inż. Leszek Michałek upr. bud. nr 80/79/OL	
ASYSTENT: branża drogowa	mgr inż. Karol Łomecki	
DATA: 04.2018	SKALA 1:100/1:500	Rys. nr 5.2